Jahresbericht des Frankfurter Vereins für Geographie ...

Verein für Geographie und Statistik, ...



Digitized by Google

G
13
.F83

Digitized by Google



Digitized by Google

G
13
.F83

Digitized by Google

Jahresbericht

des

Frankfurter Vereins

für

Geographie und Statistik.

Einundfünfzigster
und
zweiundfünfzigster Jahrgang.
1886—87 und 1887—88.

Im Namen des Vorstandes herausgegeben
von

Dr. Friedrich Clemens Ebrard,
Stadtbibliothekar,
Generalsecretär des Vereins.

Frankfurt a. M.
Druck von Gebrüder Knauer.
1888.

Digitized by Google

Alle Briefe, Druckschriften und sonstigen Sendungen bitten wir nur der Adresse zu senden: An den Verein für Geographie und Statistik, Staudinger'sche Buch-, Kunsthandlung.

Wir sind gern bereit, Ihnen weitere Auskunft zu geben, Anfragen zu beantworten und Ihre Wünsche zu erfüllen, wenn Sie sich an die geographische oder statistische Abtheilung des Vereins für Geographie und Statistik, Staudinger'sche Buch-, Kunsthandlung, Frankfurt am Main, wenden.

Jahresbericht

des

Frankfurter Vereins

für

Geographie und Statistik.

Einundfünfzigster
und
zweiundfünfzigster Jahrgang.
1886—87 und 1887—88.

Im Namen des Vorstandes herausgegeben

von

Dr. Friedrich Clemens Ebrard,
Stadtbibliothekar,
Generalsecretär des Vereins.

Frankfurt a. M.
Druck von Gebrüder Knauer.
1888.

Digitized by Google

Digitized by Google

Wissenschaftliche Mittheilungen.

Digitized by Google

G.S.
Harv.
10-31-27
15174

Die Thäler des Taunus

und ihre anthropogeographische Bedeutung.

Von

Dr. **Karl Oppermann**.

„Taunus ist der Namen, mit welchem jetzt die Wissenschaft die zwischen der Wetterau, dem unteren Main, dem Rhein und der Lahn liegende Berglandschaft bezeichnet. . . . . Jene Berglandschaft, die in ihrem höchsten Theile zum Main abfällt, wird durch zwei Ebenen (die des unteren Mains und der Wetterau), durch eine Thal-Ebene (das Rheingau) und durch zwei enge Stromthäler (die Rheinschlucht von Bingen an bis zur Lahnmündung und das untere Lahnthal) begrenzt."

Mit diesen Worten bestimmt Kriegk*) die Lage und Ausdehnung des Gebietes, dessen Thäler wir nach ihrer Form und ihrer anthropogeographischen Bedeutung des näheren charakterisiren wollen. Vor allen Dingen ist uns natürlich hierbei eine genaue Begrenzung des zu betrachtenden Gebietes von Wichtigkeit. Für den ersten Augenblick erscheint freilich diese Frage weniger bedeutend, da das Gebiet — gewissermassen selbstverständlich — ziemlich gut abgegrenzt vor unseren Augen liegt. Handelt es sich jedoch um statistische Zusammenstellungen, so tritt nur zu häufig ein Zweifel auf, ob diese oder jene Gemarkung des Grenzgebietes einzurechnen oder auszuschliessen sei. Dass übrigens bei genauer Betrachtung die Grenzen nicht so leicht zu ziehen sind, wie es vielleicht scheinen möchte, geht schon daraus hervor, dass in den einzelnen geographischen Lehrbüchern

*) Dr. G. L. Kriegk, Kurze physisch-geographische Beschreibung der Umgegend von Frankfurt am Main oder der Ebene des unteren Mains und des anstossenden Taunus, nebst einem Anhang über den Reiseverkehr und andere statistische Verhältnisse von Frankfurt. 1839. Seite 6.

Digitized by Google

die Angaben über die Begrenzung des Taunus unter einander und von der bei Kriegk gegebenen Auffassung abweichen. So lässt z. B. Kutzen die Frage nach der Grenze offen und bestimmt nur die Lage des Gebirges: „. . . . so begegnen wir hier als dem mittelrheinischen Plateau angehörend dem zwischen Main, Rhein und Lahn in einer Ausdehnung von etwa 90 km sich erstreckenden waldbedeckten Taunus oder der Höhe von 480 m mittlerer Höhe . . . .“*) Wollte man diese Erklärung als Grenzbestimmung nehmen, so würde ja die Angabe des nach Ost sich anschliessenden Gebietes fehlen. Guthe**) gibt an, dass der Taunus im Osten durch die Wetterau, im Norden durch das enge Thal der Lahn, im Westen und Süden durch den Rhein und das Nordende der oberrheinischen Tief-Ebene begrenzt wird. Diese Erklärung deckt sich ungefähr mit derjenigen, welche Kriegk gegeben hat. Am genauesten bezeichnet von Klöden***) die Grenzen und speziell die Ostgrenze: „Der Taunus liegt zwischen Main, Rhein und Lahn und reicht im Osten bis zur Ebene der Wetterau, bis zu einer Linie über Homburg nach Giessen.“ Daraus, dass er Homburg als Anfangspunkt jener Linie nimmt, könnte man annehmen, dass er den Main nicht eigentlich als Grenzfluss angesehen haben will, sonst hätte er jene Linie etwa mit Frankfurt-Homburg-Giessen bezeichnen müssen. Es scheint also danach das Gebiet im Süd-Osten der Linie Homburg-Wiesbaden nicht mehr zum Taunusgebiet gerechnet zu werden. Es würde dies mit der geologischen Abgrenzung des Gebietes stimmen und müsste sich dann die angegebene Linie Homburg-Wiesbaden über Dotzheim, Neudorf, Hallgarten nach Rüdesheim fortsetzen, so dass also hier im Süden nicht mehr Rhein und Main die Grenze bildeten, sondern die Linie, in welcher die Tertiärschichten mit den alten Taunusgesteinen zusammenstossen. Vom geographischen Standpunkte aus sind aber für solche Verhältnisse noch andere Gesichtspunkte zu berücksichtigen, von denen für uns in dem gegebenen Falle die Betrachtung

*) Kutzen, Das deutsche Land. 3. Aufl. von Koner. 1880. S. 284.

**) H. Guthe, Lehrbuch der Geographie. Neu bearbeitet von H. Wagner. 5. Aufl. 1883. Bd. 2. S. 583 f.

***) G. A. von Klöden, Handbuch der Erdkunde. 3. Aufl. 1875. Bd. 2. S. 108.

Digitized by Google

der Flora der wichtigste ist: Rechts- und linksmainische Flora im unteren Mainthal und rechts- und linksrheinische Flora für die Strecke Mainz-Bingen sind nämlich verschieden und zwar derart, dass es eine Anzahl Pflanzen gibt, welche nur auf den linksseitigen Gebieten vorkommen, so dass also die Nordgrenze für die oberrheinische Tiefebene durch die Main-Rheinlinie gebildet würde, während es umgekehrt Pflanzen gibt, die nur auf rechtsseitigem Gebiete vorkommen. Von Pflanzen, welche zu der ersten Kategorie gehören, nenne ich hier nur Onosma arenarium W. K.*) Ophris aranifera Huds.**), Hippuris vulgaris L.***), Drosera intermedia Hayne****), Wahlenbergia hederacea Rchb.†). Von speziellen Vertretern des rechtsseitigen Gebietes seien Herniaria hirsuta L.††) und Ranunculus aconitifolius L.†††) genannt.

Wir können daher den Main als Grenze beibehalten und zwar für die Strecke Höchst-Mainz, d. h. von der Mündung der Nidda in den Main bis zu dessen Uebergang in den Rhein. Die von dem Taunus ostwärts gelegene Wetterau ist ihrer ganzen Bildung nach als flache Einsenkung††††) zwischen Vogelsberg und Taunus von dem Gebiete des letzteren zu trennen — nirgends findet sich auch eine Grenzbestimmung des Taunus.

*) Garcke, Dr. A., Flora von Nord- und Mitteldeutschland. 12. Aufl. Berlin 1875. S. 279. O. arenarium, „nur in sandigen Kiefernwäldern zwischen Mainz und Ingelheim."

**) Garcke, S. 382. O. aranifera, „bei Mainz zwischen Oberingelheim und Algesheim.

***) Fuckel, Leopold, Nassaus Flora. Phanerogamen. Wiesbaden 1857. S. 119. H. vulgaris, „bei Trebur auf der Mainspitze bei Hadamar." Also nicht zwischen Main und Lahn!

****) Dosch, L., und Scriba, J., Flora der Blüthen- und höheren Sporen-Pflanzen des Grossherzogthums Hessen und der angrenzenden Gebiete. Darmstadt 1873. S. 493. D. intermedis, „auf sumpfigen, torfigen Wiesen hinter dem Forsthaus bei Frankfurt. Im Hengstersumpf bei Heusenstamm."

†) Dosch und Scriba, S. 317. W. hederacea „auf den Grundwiesen bei Walldorf, bei Langen; bei König am Erlenbrunnen und Vielbrunn."

††) Fuckel, S. 127. H. hirsuta, bei Höchst, Okriftel, Schierstein.

†††) Fuckel, S. 6. R. aconitifolius, an der Quelle der Lahn, bei Dausenau, bei Nassau, Falkenstein, Reiffenberg, Königstein, Sauerthal, Laufenselden.

††††) „Die Wetterau ist ein Senkungsthal, das sich in drei Stufen nach dem Rheinthal zu senkt." Kinkelin, Dr. F., Zur Geologie der unteren Wetterau und des unteren Mainthales. Jahrbücher des Nass. Ver. f. Naturkunde. Jahrg. 39. S. 69.

Digitized by Google

welche ostwärts bis zur Wetterau ginge — so dass wir also auf dieser Seite nicht Flussläufe, welche dieselbe durchströmen, als Grenzlinien angeben können, hier vielmehr eine Linie vorschlagen müssen, die von der Mündung der Nidda nach Homburg v. d. Höhe, über Bad Nauheim, an Butzbach westlich vorbei nach der Lahn hin zieht und diese zwischen Giessen und Wetzlar trifft. Den östlichsten Punkt des Taunusgebietes bildet — wenn wir nach Osten die zuletzt gegebenen Grenzen und im Uebrigen die übereinstimmenden durch Flussläufe gekennzeichneten Grenzen annehmen — der Fuss des Johannisberges bei Bad Nauheim, den südlichsten die Rheinbiegung zwischen Rüdesheim und Assmannshausen, also der Fuss des Niederwaldes, den westlichsten die Rheinbiegung zwischen Filsen und Osterspai, den nördlichsten die Lahn in der Breite von Wetzlar. Die Länge des ganzen Gebirgszuges wird durch die Entfernung des östlichsten und südlichsten Punktes bestimmt; sie beträgt 75 km. Die westöstliche Differenz, im Parallelkreis gemessen, beträgt 83 km, während die nordsüdliche, im Meridian gemessen, ungefähr 20 km hinter dieser Ziffer zurückbleibt, also ungefähr 63 km beträgt.*)

Ueber die Thäler des Taunus ist bis jetzt nichts im Zusammenhange in wissenschaftlichen Werken erschienen. Nur einzelne Notizen, welche bestimmte, zum Theil auffallende Punkte unseres Themas behandeln, finden sich vor und zwar zerstreut in den trefflichen Erläuterungen zur geologischen Spezialkarte von Preussen.**)

In Dr. Sandbergers Uebersicht der geologischen Verhältnisse des Herzogthums Nassau sind zwar auch die Thäler des Taunus — auf Seite 2 — erwähnt, jedoch mit nur ganz kurzer Charakteristik, so dass Sandberger z. B. von dem Emsthal nichts weiter sagt als: „es ist in jeder Beziehung zu uninteressant,

*) Die Ausdehnung des geologischen Taunus, d. h. der eigentlichen Taunusgesteine ist natürlich eine ganz andere: in der Nord-Südrichtung ist dieselbe geringer, in Ost-Westrichtung bedeutender, da ja die Taunusgesteine sich noch weit über das linke Rheinufer fortsetzen.

**) Erläuterungen zur geologischen Spezialkarte von Preussen und den Thüringischen Staaten. Ein Theil der Blätter, welche hier in Betracht kommen, wurde von dem verstorbenen Landesgeologen Carl Koch bearbeitet. (Berlin 1880 f.). Die übrigen Sektionen von Prof. Kayser.

Digitized by Google

als dass es hier erwähnt zu werden verdient". Und doch ist gerade das Emsthal ausgezeichnet durch seine reichen Mineralquellen, speziell diejenigen von Ober- und Nieder-Selters. Ferner nimmt es nach Koch's Ansicht eine wichtige Stelle unter den Taunusthälern ein, indem es seiner Meinung nach „seine Entstehung einer Spaltung verdankt". Zusammenhängend sind die Thäler des Taunus, so weit uns bekannt geworden, nur ein einziges Mal behandelt worden, in einem Vortrage nämlich, welchen Koch im Dezember 1877 in dem Geographischen Verein zu Frankfurt a. M. hielt: „Ueber Thalbildungen und zeitweise Aenderungen der Flussläufe mit speziellen Beobachtungen des Rheingebietes". Es ist jedoch unseres Wissens kein ausführliches Referat darüber in einer geographischen oder geologischen Zeitschrift erschienen; wir müssen uns daher auf zwei Mittheilungen, welche in Frankfurter Tagesblättern erschienen sind, beziehen.*) Nach dem Inhalte dieser Referate besprach Koch in seinem Vortrage nach einer sehr ausführlichen Einleitung über die Entstehung der Thäler den früheren Lauf des Mains und kommt dann zu der wichtigen Behauptung, dass in der Tertiärzeit ein bedeutender Flusslauf vom Ederkopf bis nach Fischbach und Hornau existirt habe. In einem anderen Vortrage „Beitrag zur Kenntniss der Hydrographie des Taunus in der Tertiärzeit" ergänzte er das Gesagte und führte als Beweis für jene Behauptung der Existenz eines alten Flusslaufes vom Ederkopf aus südlich die Thatsache an, dass in den Geröllen bei Niederjosbach sich Dolerit finde, der dem Westerwald entstammen muss, und dass in dem vorderen Taunus sich Kalksteintrümmer vorfinden, welche mit den Kalksteinen von Vilmar a. d. Lahn übereinstimmen. Zu erwähnen ist noch, dass sich in der Statistischen Beschreibung des Regierungsbezirks Wiesbaden**) eine Uebersicht und kurze Charakterisirung der hier in Betracht kommenden Thäler vorfindet, und zwar bearbeitet von Bergrath Stein.

---

*) Dieselben verdanke ich der Güte des Herrn Dr. Kinkelin.

**) Statistische Beschreibung des Regierungsbezirks Wiesbaden. Herausgegeben von Königl. Regierung zu Wiesbaden. Heft 1. (Land und Leute. Historischer Ueberblick, Bodengestalt. Höhenlage aller Ortschaften. Geologische Verhältnisse. Gewässer). Wiesbaden 1876. S. 11.

Digitized by Google

Was nun die Oberfläche unseres Gebietes betrifft, so erklärt sich dieselbe einerseits durch den inneren Bau des Gebirges, andererseits durch die Einwirkung der Abrasion. Die Schichten des Taunus sind durch einen aus SO wirkenden Druck so gefaltet worden, dass sie bei einem ungefähren Streichen von NO-SW auf der Südseite am steilsten aufgerichtet erscheinen, während die sich nördlich anschliessenden Falten flacher verlaufen. Infolge der Abrasion sind dieselben nur theilweise vorhanden. Die verschiedenen Schichten, welche sich an dieser Faltung betheiligen und von der Sattelaxe aus nw. nach NW und sö. von derselben nach SO einfallen, sind, von unten nach oben angegeben, Sericitgneisse, dann Hornblende- und Glimmer-Sericitschiefer (sogenannte Grünschiefer), ferner die Taunus-Phyllite, welche zuweilen durch Einlagerung von Quarzkörnern quarzitische Form erhalten, und schliesslich der Taunusquarzit als oberstes Schichtglied. Der Taunusquarzit bildet infolge seiner Härte die bedeutendsten Höhen, welche, sich in zwei Züge reihend, der allgemeinen Richtung des Gebirges folgen. Dem vorderen Zuge gehören in ost-westlicher Reihenfolge an:

Herzberg	589 m
Altkönig	798 „
Eichkopf	563 „
Steinhaufen	531 „
Rothekreuzkopf	614 „
Hallgarter Zange	581 „

während der hintere durchschnittlich höhere Kamm durch folgende Punkte bestimmt ist:

Winterstein (bei Nauheim) . . .	491 m
Grosser Feldberg	881 „
Kleiner Feldberg	827 „
Butznickel	463 „
Hohe Kanzel	596 „
Eichelberg	536 „
Hohe Wurzel	618 „
Kalte Herberge	620 „

Nördlich reihen sich an die eigentlichen Taunusgesteine der Hunsrückschiefer an und an diesen die Coblenzschichten, welche gemeinsam den flachen Nordabfall des Taunusgebietes bilden.

Digitized by Google

Hinzufügen müssen wir noch, dass dieser Quarzitzug im westlichen Taunus die Wasserscheide für den nördlichen und südlichen Abhang bildet, dass „die Wasserscheide dagegen im mittleren und östlichen Taunus mehrmals nach Norden auf das sich anschliessende niedrigere Thonschieferplateau ausbiegt, so dass z. B. der Schlangenbader Bach, der Goldbach und Daisbach dicht unterhalb ihrer Quelle den Quarzitwall durchsetzen.“*)

Wenn man annimmt, dass der Charakter eines Gebirges neben der Form der Gebirgsbildungen zugleich die Art und Weise der Thalbildungen**) bedingt, so kann man bei allen Erhebungen der Erdoberfläche, bei denen sich eine längere Erhebungsrichtung konstatiren lässt, zwei Arten von Thälern unterscheiden: erstens die dem „Parallelismus der inneren Gliederung“ folgenden Längsthäler und zweitens die zur Gebirgsrichtung recht- und schiefwinkelig ziehenden Quer- und Diagonalthäler. Die Ursache ihrer Entstehung kann vollständig dieselbe sein; sie können beide — neben einander und gleichzeitig — gelegentlich der Erhebung und des Einsturzes der Erdschichten entstanden sein, wonach sie als tektonische Thäler zu bezeichnen sind. Andererseits können sie auch nach ihrer Entstehung verschieden sein, so dass uns der Unterschied in Längs-, Quer- und Diagonalthäler nicht genügt, dass wir vielmehr noch wissen müssen, ob wir es mit tektonischen oder mit Skulpturthälern (Erosionsthälern) zu thun haben. Die Frage nach der speziellen Form tritt weiter zurück. Bei dem Taunus nun, einem Theil des rheinischen Schiefergebirges, welcher den Parallelismus der inneren Gliederung in seiner Richtung deutlich erkennen lässt — die Richtung des Gebirges geht von NO g O nach SW g W — kann man ziemlich leicht angeben, welche Längs-, Quer- oder Diagonalthäler vorhanden sind. In Folge dessen hat man schon früher die Thäler des Taunus nach ihrem Verhältniss zu dem Hauptgebirgszuge kurz, wenn auch nicht

*) Philippson, A., Studien über Wasserscheiden. Mittheilungen des Ver. f. Erdkunde zu Leipzig 1885. S. 349.

**) Genauere und ausführlichere Eintheilung sämmtlicher Thalformationen finden sich in dem Führer für Forschungsreisende. Anleitung zu Beobachtungen über Gegenstände der physischen Geographie und Geologie von Ferdinand Freiherr von Richthofen. Berlin 1886. S. 171 ff. und S. 634 ff.

Digitized by Google

immer ganz richtig, charakterisirt. Wir geben hier zunächst eine kurze Uebersicht über die für uns in Betracht kommenden Thäler, der wir gleichzeitig eine Bemerkung über die Zugehörigkeit derselben zu einer der genannten Gruppen beifügen.

1. Als einziges Taunusthal, welches sein Wasser direkt dem Main zusendet, ist das Schwarzbachthal — auch Lorsbacher Thal genannt — zu erwähnen.*) In seiner Richtung und in seinen Formen zeigt es unverkennbar das Gepräge eines Querthals.

2. Das Wisperthal ist das einzige grössere Thal des Taunus, welches seine Wasser direkt dem Rhein zuführt und ist zugleich das einzige grössere Längsthal des Gebirges. Es ist jedoch — wenigstens nach der jetzt üblichen Bezeichnung — nur im mittleren und unteren Theile Längsthal, während es von der Quelle der Wisper bis zur Mündung des Fischbaches in dieselbe Diagonalthal ist. Wäre freilich der in den Fischbach mündende Dornbach als Hauptquellfluss der Wisper bezeichnet worden, so würde das ganze Thal ein einheitliches Längsthal sein.

3. Die der Lahn zugehenden Thäler sind sämmtlich als Quer- bezw. Diagonalthäler zu bezeichnen und zwar in ostwestlicher Folge das Weilthal, das Emsthal mit dem Wörsbachthal — gleichfalls ein Querthal, obwohl Nebenthal des Emsthals — das Aarthal — nur in dem oberen Theile von der Quelle der Aar bis zu deren Biegung zwischen Bleidenstadt und Langenschwalbach ist es ein Längsthal — das Dörsbachthal und das Mühlbachthal.

Wie die unter 1—3 genannten Thäler mit ihren Seitenthälern und den übrigen kleineren Thälern in ihrer Richtung mit der Form des Taunusgebirges ursächlich zusammenhängen, so erscheinen sie auch in ihrer übrigen Gestalt durch dasselbe bedingt, wie denn z. B. das Gefäll, welches die dieselben durchfliessenden Bäche haben, für bestimmte Gebiete eine durch die Formation hervorgerufene Gleichmässigkeit erhält. Diese Gleichmässigkeit zeigen sowohl die auf der Nordabdachung des Taunus entspringenden Wasserläufe unter einander als auch

---

*) Siehe Reinach, Baron v., Das Lorsbacher Thal. Eine Lokalskizze. Jahrbücher des Nass. Ver. f. Naturkunde. Jahrg. 40. S. 260—265.

Digitized by Google

die Rinnen des Südabhanges, auch wieder für sich. Der Taunus fällt nämlich nach Süden ziemlich steil ab, an vielen Stellen grenzt er sogar ohne Vermittelung von Vorbergen direkt an die Main- bezüglich Rheinebene. Die Folge ist die, dass sich hier nur kurze, in das Gebirge meist stark einschneidende Thalbildungen*) mit unbedeutendem Wasserlaufe vorfinden. All diese Wasserläufe haben ihre Quellen, bezüglich Quellgebiete in den Schichten des Taunus-Quarzits und der krystallinischen Taunusschiefer, welche den eigentlichen Höhenzug des Taunus bilden. Zu dieser Abtheilung gehören die Thäler der 12 kleinen Bäche, welche von Biebrich bis Rüdesheim in den Rhein münden. Sie zeigen alle in ihrem Laufe dieselbe Richtung nach SO, welche durch die Neigung des Gebirges nach derselben Richtung bedingt ist. So kommt es, dass diese kleinen Wasserläufe sämmtlich dem Rheinstrome entgegenfliessen. Während die beiden ersten Zuflüsse auf der genannten Strecke — Dotzheimer Bach und Grorother Bach — zu beiden Seiten bedeutende Lössschichten zeigen, finden wir bei den sechs folgenden — der Walluf, dem Rauenthaler Bach, Kiedricher Bach, Kisselbach, Hallgarter Bach und Pfingstbach — den Löss nur auf dem rechten (westlichen) Ufer.**) Die linken Thalgehänge sind entweder ganz frei von Löss oder nur auf ganz kurze Strecken mit ihm bedeckt. Bei den weiter abwärts mündenden Bächen, z. B. bei dem Schwemmbach, schliesst sich auf beiden Seiten des Thales an die Alluvionen der Thalebenen wieder der Löss an.

Der Abfall nach Norden, also nach der Lahn zu, ist ein ganz anderer: hier stuft sich das Land allmählich ab, das Gefäll ist geringer und die Thäler sind verhältnissmässig länger. Fast ihre sämmtlichen Wasserläufe entspringen dem Hunsrück-Schiefer,***)

*) Genannt seien als die wichtigsten Thäler dieser Abtheilung das obere Urselbachthal, Nerothal und Wallufthal.

**) Siehe Koch, Erläuterungen zur geologischen Karte von Preussen. Blatt Eltville, S. 40.

***) Koch sagt in den nachträglichen Bemerkungen und Erläuterungen zur geognostischen Uebersichtskarte des Regierungsbezirks Wiesbaden (Statistische Beschreibung des R.-B. W. Heft I. S. 52) von dem Hunsrück-Schiefer, dass derselbe „die untere Schieferzone bildet, welche zunächst dem Quarzit auflagert, sich aber nördlich dieses Hauptzuges mehrfach unter den auflagernden Gliedern in mehr oder weniger ausgedehnten Erstreckungen erhebt."

Digitized by Google

welcher den genannten Schichten des Taunusquarzits und der krystallinischen Taunusschiefern nach Norden vorgelagert ist. Weiter ist dann für diese meist nach Norden oder nach Nordwesten gerichteten Thäler gemeinschaftlich, dass sie nach mehr oder weniger langem Laufe den Hunsrück-Schiefer verlassen — die Aar nach einem Laufe von circa 25 km, die übrigen alle nach weit kürzerem Laufe — um gleichmässig in die Coblenzschichten einzutreten. Zwei von den Lahnzuflüssen, Dörsbach und Mühlbach, verbleiben in den Coblenzschichten, die drei östlichen Thäler, also Weil-, Ems- und Mühlbachthal, treten noch in andere Formationsglieder ein, von denen zu erwähnen sind: Stringocephalenkalk, Schalstein und Oberdevon-Schichten.*) Durch diese Analogie der durchquerten Gesteinsbildungen erhalten sämmtliche Thäler nach dieser Richtung etwas gleichmässiges, so dass eine scharfe Charakteristik der einzelnen Thäler, ohne weitere Merkmale zu Hülfe zu nehmen, nicht gerade leicht erscheint.

Von allen genannten grösseren Taunusthälern bleibt nur ein einziges mit seinem ganzen Gebiet in demselben Formationsgliede: das Wisperthal entsteht und folgt in seiner ganzen Ausdehnung dem Hunsrückschiefer.

Zu genauerer Bestimmung müssen wir danach fragen, ob sämmtliche Thalbildungen des Taunus tektonische Thäler sind, d. h. ob ihre Form durch die Erhebung des Gebirges gegeben ist, oder ob es Skulpturthäler sind, welche ihre Entstehung wesentlich**) dem Aushöhlen einer Rinne durch das Wasser verdanken. Jedem, der die genannten Thäler aufmerksam betrachtet, wird sich die Ueberzeugung aufdrängen, dass diese Bildungen weder einseitig tektonische sind, noch als reine

*) „Als Stringocephalenkalk sind alle vorkommenden Massenkalke eingeführt; als Schalsteine die verschieden-alterigen, unter dem Einfluss der Diabase veränderten Schiefer- und Trümmergesteine zusammengefasst worden, und unter der Bezeichnung „Kramenzel-Formation" sind die als Platten- und Nierenkalke, als bunte und graue Schiefer oder als gleichförmig graue Sandsteine auftretenden Schichten der Oberdevon-Formation in ihrem Zusammenhange gedacht." Koch, l. c. S. 52.

**) v. Richthofen, l. c. S. 640: „Von Skulpturthälern im eigentlichen Sinn kann von systematischem Prinzip nur die Rede sein, wo die Skulptur das primäre Agens ist, also zunächst dort, wo eine tektonische Hohlform nicht vorliegt."

Digitized by Google

Erosionswirkungen des Wassers erscheinen können. Für den ersten Fall treten die Sedimente besonders bei der Mündung unserer Thäler in die Hauptthäler in zu bedeutenden Mengen auf, für den zweiten Fall müssten wir die erodirende Wirkung des Wassers bei der Festigkeit einiger Taunusgesteine mit den durchsetzten Quarzgängen zu gewaltig, wenigstens für einzelne später namhaft zu machende Fälle unwahrscheinlich stark annehmen.

Wir würden somit schon bei einer allgemeineren Betrachtung der Thalbildungen diese in der Weise entstanden denken, dass sie zunächst als tektonische Thäler erscheinen, deren Hohlform nicht gerade bedeutend gewesen zu sein braucht, die aber im Verlauf der jüngeren geologischen Epochen erweitert und in einzelnen Fällen noch umgebildet worden sind. Wir bedürfen jedoch besonders für die erste Behauptung, dass die Taunusthäler wenigstens in ihrer Anlage tektonische Thäler sind, des speziellen Beweises und zwar umsomehr, als an einzelnen Stellen derselben die Wirkungen der Erosion in starkem Masse hervortreten. Ein Beispiel von dem Vorhandensein eines tektonischen Thales ist bereits von Koch, ohne dass er es jedoch in dem angedeuteten Sinne verwerthet, gelegentlich angegeben worden und zwar in den Erläuterungen zur geologischen Spezialkarte von Preussen, Blatt Königstein;*) er nennt es ein orographisches Räthsel und sagt, dass die Erklärung einer anderen Gelegenheit vorbehalten werden müsse.**) Es sind ausser diesem Beispiele noch andere in unserem Gebiete vorhanden, von denen wir zunächst zwei besprechen wollen, um dann denselben die ausführliche Besprechung des Koch'schen Beispiels folgen zu lassen.

1. Dörsbachthal. Von seiner Quelle am Erlenhof fliesst der Dörsbach ca. 5 km in wesentlich nördlicher Richtung, wobei er zunächst einen nach Westen, dann einen nach Osten offenen Bogen beschreibt, wendet sich dann in 3 km langem Laufe nach Nordosten bis zu der Biegung $^1/_2$ km nordöstlich von Reckenroth, um von da unter verschiedenen Krümmungen mit einer

*) S. 3 f. Es handelt sich um das Schwarzbach- und Fischbachthal.

**) Es ist mir nicht möglich gewesen, sonst eine Andeutung oder einen Aufschluss hierüber zu finden.

Digitized by Google

hauptsächlich nordwestlichen Richtung der Lahn zuzufliessen. Die angegebene Stelle nordöstlich von Reckenroth ist für uns wichtig: Hier beträgt die Höhe der Wasserscheide zwischen dem Dörsbach und dem östlich davon gelegenen Gebiete der Aar nach der Preussischen Generalstabskarte (1 : 25,000) 1035 Fuss,*) der Dörsbach selbst hat direkt unterhalb Reckenroth eine Höhe von 1050 Fuss und tritt erst, nachdem er an der Wasserscheide in jener erwähnten Biegung vorbeigekommen ist, in die Niveaulinie von 1020 Fuss ein, so dass also der Höhenunterschied zwischen Wasserscheide und dem ihr zunächst liegenden Theile des Dörsbaches höchstens 10 Fuss beträgt. Nun sind aber die den Dörsbach nach seiner Wendung nach Nordwest zunächst begleitenden Erhebungen alle über 1100 Fuss hoch, ja in dem späteren Laufe folgen sogar noch solche von über 1200 Fuss, wie die auf beiden Seiten des Thales sich schräg gegenüber liegenden Punkte Buchwald (rechte Seite) mit 1224 Fuss und Oberwald (linke Seite) mit 1254 Fuss. Wollten wir annehmen, dass hier einzig und allein die Erosion gewirkt habe, so müsste, da ja der Erosionswiderstand bei der Gleichheit des Gesteins vollkommen derselbe ist, ganz sicher das Wasser die genannte Wasserscheide durchbrochen und sich zum Aarthale zugewendet haben, welches an jener Stelle mindestens 450 Fuss mit seiner Sohle tiefer liegt und zugleich in seinem weiteren Verlaufe solche Höhen durchsetzt wie das Dörsbachthal. Wir können also annehmen, dass der von Reckenroth nordwestlich ziehende Gebirgseinschnitt ein ursprünglicher ist, und dass somit das Dörsbachthal in diesem Theile ein tektonisches Thal ist, welches freilich durch die Erosion noch bedeutend vertieft worden ist.

2. Frauensteiner Bach. Unser erstes Beispiel, von dem Nordabhang des Taunus hergenommen, wird durch eine ähnliche Erscheinung auf dem steileren Südabhang des Gebirges ergänzt. Es handelt sich um die Thalbildung, welche auf Blatt „Eltville“ (der Preuss. Generalstabskarte 1 : 25,000) als „Bodenwaage“) und auf Blatt „Wiesbaden“ als „Grorotherthal“ eingetragen ist.

*) 1 Preuss. Duodec.-Fuss = 0,31385 m. Die Höhen sind noch in Fuss angegeben, da auf den Sektionsblättern der Preuss. Generalstabskarte (1 : 25,000) dasselbe Mass für die Isohypsen und Dreieckspunkte angewandt ist.

Digitized by Google

Der Bach wird nach dem Dorfe Frauenstein auch „Frauensteiner Bach" genannt. Dieses Thal beginnt südlich von dem Hauptzuge des Taunusquarzits, 1 km östlich von Georgenborn, und zwar als eine ungemein flache Einsenkung in dem dortigen unteren Diluvium. Es folgt in einer Entfernung von etwas über 3 km — sich immer mehr vertiefend — dem in dem Grauen Stein, der Koppel und dem Spitzen Stein besonders deutlich hervortretenden Quarzgang in seiner von Nordwest nach Südost ziehenden Richtung und zwar auf der östlichen Seite dieses Zuges in einer Entfernung von 750 m. Bei Frauenstein wendet sich aber das Thal plötzlich in scharfem Winkel (45°) nach Westen, durchsetzt den angegebenen Quarzgang, beschreibt einen nach Osten offenen Bogen und nimmt dann wieder seine ursprüngliche Richtung an. Wie ist nun dieser Bogen zu erklären? Warum durchquert das Thal gerade diesen mächtigen und überaus festen Quarzgang? Warum behält, wenn wir eine Erosion annehmen wollen, das Wasser für seinen Lauf die ursprüngliche Richtung nicht bei? Denn auch hier hätte das Wasser, wie in unserem ersten Beispiele, nur eine sehr geringe Höhe von circa 15 Fuss, absolut eine solche von 645 Fuss zu übersteigen gehabt, während der durchsetzte Quarzgang in den bereits genannten Punkten die Höhe von 1084, 976 und 814 Fuss aufweist. Wir müssen annehmen, dass bei der Erhebung der Schichten dort eine Spaltung erfolgte, dass somit dieses Thal als tektonisches, in zweiter Linie als Skulpturthal zu bezeichnen ist. Denn nehmen wir auch an, dass wir in den früheren geologischen Epochen in diesen Gegenden mit ganz anderen Wassermassen zu rechnen haben, so lässt sich doch nicht leugnen, dass die Richtung der Erosion in der ursprünglichen Richtung des Thales gegeben ist und dass eine Aenderung der Erosionsrichtung in keiner Weise motivirt ist. Und dann muss konstatirt werden, dass die Thäler der benachbarten Flussläufe — des Dotzheimer Baches, des vom Enten-Pfuhl zu unserem Frauensteiner Bach hinziehenden Zuflusses und der Walluf — für die Aufnahme und Weiterbeförderung jener grösseren Wassermengen sorgten. Dabei folgen diese drei Bäche lediglich der Abhangsrichtung des Taunus, ohne solche merkwürdige Aenderungen in ihrem Laufe zu zeigen, wie der Frauensteiner Bach bei Frauenstein. In den

Digitized by Google

übrigen Theilen ist dieses Thal jedoch, wie alle diese Thäler von Biebrich bis Rüdesheim, als Skulpturthal zu bezeichnen.

3. Es liessen sich noch mehr solcher Beispiele angeben, wir wollen sie jedoch, da sie nur von untergeordneter Bedeutung sind, bei Seite lassen und nur noch das für unsere Behauptung sehr werthvolle Beispiel von Koch besprechen: Es handelt sich um den auf Blatt Königstein eingezeichneten Fischbach und dessen Verhältniss zum Schwarzbach, bezüglich zum Liederbach. Der Fischbach hat sein Quellgebiet in unmittelbarer Nähe des Dorfes Ruppertshain, direkt östlich von dem Atzelberg. Von dort fliesst er — fast genau senkrecht zur Erhebungsrichtung des Gebirges — in südöstlicher Richtung bis zu dem südöstlichen Ende des Dorfes Fischbach, wo er sich vollkommen wendet, zunächst nach Westen und dann nach Südwesten bis zu seiner Mündung in den Schwarzbach. Auf seinem südwestlichen Laufe durchsetzt er — nur begleitet von einem ganz schmalen Streifen des Alluviums — die mächtigen Glimmer-Sericit-Schieferschichten des Stauffens und des Fischbacher Kopfes. Hier steigen die Thalwände ungemein steil empor und erreichen in der allernächsten Nähe des Fischbaches auf der nördlichen Seite im Fischbacher Kopf die Höhe von 1140 Fuss. und etwas weiter nordwestlich im Rossert eine solche von 1644 Fuss, auf der südlichen Seite im Stauffen die Höhe von 1438 Fuss. Die Thalsohle liegt an jener Stelle ungefähr 650 Fuss hoch, es wären also, wenn wir aus den beiden Erhebungen von 1140 und 1438 Fuss das Mittel nehmen, hier jene Schieferschichten bis zu einer Mächtigkeit von circa 640 Fuss zersägt worden. Das ist nicht möglich, wenn man das Gebiet östlich vom Stauffen betrachtet: Der höchste Punkt der Wasserscheide zwischen dem Fischbach und dem in den Main gehenden Liederbach liegt südöstlich von dem Dorfe Fischbach in einer Höhe von 765 Fuss. Der Theil des Fischbaches, welcher der Wasserscheide zunächst liegt, hat eine Höhenlage von 715 Fuss, so dass der Fischbach bei Beibehaltung der Richtung seines Laufes also nur eine Höhe von 50 Fuss zu durchbrechen gehabt hätte. Wir müssen schliesslich noch berücksichtigen, dass der von Koch*) für die Tertiärzeit

*) Siehe S. 5.

Digitized by Google

nachgewiesene Flusslauf vom Ederkopf nach Süden über Fischbach und Hornau seinen Weg nahm und dass diese Hauptrichtung seiner Erosionswirkung nicht nach Westen, sondern nach Süd-Ost gerichtet war. Dieser Fluss hätte dann auch, wenn wir nur Erosionskraft annehmen, die Richtung des Fischbaches nach Süd-Ost zum Liederbach bedingt. Es ist danach sicher, dass das Fischbachthal von Fischbach bis zum Schwarzbachthal kein Skulpturthal, sondern ein tektonisches Thal ist. Gerade in diesem Theile des Taunus, nördlich von Eppstein und von da dem Feldberge zu muss jene Kraft, welche die Schichten gehoben hat und dabei tektonische Thäler veranlassen konnte, ganz besonders stark gewesen sein; das geht nicht allein daraus hervor, dass hier die beträchtlichsten Erhebungen sich auf verhältnissmässig kleinem Raume finden, sondern auch aus dem Grunde, dass die Schichten auf der rechten Seite des Fischbachs von häufig auftretenden Quarzgängen durchsetzt sind. Ferner gibt Koch auf seiner Karte für den nördlichen Abhang des Thales bei dem Fischbacher Kopfe ein ungefähr südliches Einfallen der Schichten an, während er etwas weiter nach Norden, nach dem Rossert zu, ein nördliches Einfallen derselben konstatirt. Auf dem Südabhang, also nach dem Stauffen zu, finden sich keine Notizen über das Einfallen. Wenn Koch dieselben für den südlichen Theil weggelassen hat, so ist dies sicher daraus zu erklären, dass ihm der Wechsel auf der Südseite zu bedeutend war, als dass er eine allgemeine Notiz über das Einfallen sämmtlicher Schichten aufgenommen hätte. Thatsache ist, dass die Schichten an vielen Stellen der Südseite so stark gefaltet erscheinen, dass eine genaue Bestimmung des Einfallens nicht möglich ist. Sicher ist aber auch, dass an mehreren Stellen das Einfallen derselben deutlich nach Norden geht.

Bei dem im Taunus sonst ziemlich regelmässigen Streichen und Einfallen der Schichten wäre es erforderlich, dass die Schichten auf beiden Seiten des Thales dasselbe Einfallen zeigen, wenn das Fischbachthal als einfaches Erosionsthal in der Richtung der Schichten angenommen werden soll.*)

*) Siehe v. Richthofen, l. c. S. 166 ff. 3. Erosion in geneigten Schichten, wenn die Strömungsrichtung dem Streichen parallel ist.

Digitized by Google

Nach Koch wäre auch das Schwarzbachthal nicht als direktes Skulpturthal aufzufassen; die Verhältnisse sind freilich etwas anders — hier Quer- dort Längsthal — so dass wir, wie es auch v. Reinach thut, für das Schwarzbachthal eine Spaltung annehmen können.

Durch Beispiele aus verschiedenen Gegenden des Taunus ist der Beweis geliefert, dass Thäler oder einzelne Theile desselben mit dem ursprünglichen Bau des Gebirges zusammenhängen. In zweiter Linie ist nachzuweisen, dass die Erosion durch das Wasser hinzugetreten ist, und dabei muss gleich gesagt werden, dass diese Erosion an einzelnen Stellen eine ganz bedeutende gewesen ist.

Die Entstehung der Thäler durch Erosion wird in der einschlägigen Literatur meist übereinstimmend erklärt. Nach diesen Erklärungen — wir erwähnen nur Peschel und Richthofen*) — muss jedes fertige Flusssystem — bei welchem immer mehr oder weniger die Erosion mitgewirkt hat — die bedeutendsten Einschnitte in das Gebirge im Oberlaufe aufweisen. Nun sind aber die Einschnitte der Taunusthäler im Oberlauf ihrer Flüsse, bezüglich Bäche, gerade nicht die bedeutendsten, so dass die Folgerung zu ziehen wäre: die Thalbildungen des Taunus sind noch nicht fertig. Das könnte nun mit der nöthigen Einschränkung schliesslich von allen Thälern gesagt werden, da doch jeder wenn auch noch so kleine Bach durch Wegführen von den festen Bestandtheilen des von ihm durchflossenen Bodens Veränderungen hervorbringt. Bei den Taunusthälern jedoch liegt die Sache vielleicht etwas anders. Was hier an Erosion geleistet werden kann, ist geleistet. Das sehen wir einerseits an der bedeutenden Menge der Anschwemmungen im Unterlaufe der Flüsse, speziell bei dem nördlichen Theile des Emsbachthales und des Aarthales, andererseits an den Bildungen von kleinen Ebenen im Mittellaufe, die deutlich als der Boden von früheren Seebildungen zu erkennen sind. Letztere Bildungen zeigen sich am auffallendsten und zugleich in grösserer Ausdehnung bei dem Mühlbachthal, und zwar bei Nastätten, und in noch umfangreicherem Masse bei Miehlen. Es sind jedoch nicht die Sedimente

*) Siehe Peschel, Physische Erdkunde. Bearb. von Leipoldt. Leipzig 1880. II. Bd., S. 375 ff. — von Richthofen, Führer, S. 133.

Digitized by Google

allein, welche die Erosion uns beweisen, die Formen und Bildungen der Gehänge selbst an einzelnen Stellen der Thäler sprechen deutlich für diese Wirkung in früherer Zeit. Wir wollen hier einzelne Beispiele besonders hervorheben: Zunächst sei eine Stelle genannt, welche sich auf dem Blatte Algenroth der königl. Preuss. Generalstabskarte 1:25000 aufgezeichnet findet, dort jedoch nicht so in die Augen tritt, als wenn wir dieselbe von einem höher gelegenen Punkte in der Natur selbst beobachten: Zwischen Geroldstein und der davon thalabwärts liegenden Neuen Mühle führt ganz in der Nähe der Mündung des Herzbaches in die Wisper ein Weg über den zwischen diesem Herzbach und dem folgenden rechtsseitigen Zufluss der Wisper, dem Nonnengraben, sich erhebenden, derzeit abgeholzten Gebirgsrücken. Von diesem Wege aus überblickt man sehr gut in einer Höhe von circa 900 Fuss den circa 600 Fuss über dem Meeresspiegel liegenden Theil der Wispersohle. Man sieht die bedeutende Biegung der Wisper, wie sie zuerst von Osten nach Westen, dann in scharfer Biegung von Norden nach Süden, dann, wenn auch nur eine kurze Strecke, von Westen nach Osten, dann wieder von Norden nach Süden und zuletzt wieder von Osten nach Westen fliesst. Von oben gesehen erscheint dieser Theil des Wisperthales, besonders da, wo die erste Biegung in Betracht kommt, als ein grosser gewaltiger Kessel: Auf der rechten Thalseite, von der Thalsohle aus als concave Seite zu bezeichnen, beobachten wir, dass in gleichmässigem Bogen das Gestein — Wisperschiefer — ausgewaschen ist. Gegenüber, auf der convexen Seite, wurde das Wasser zunächst durch bedeutende Felsmassen, deren Uebereste noch in burgähnlichen Formen vorhanden sind, abgewiesen und mit voller Wucht noch auf das gegenüberliegende Ufer gebracht. Dort wirkte die erodirende Kraft des Wassers am meisten, denn an den Felsenmassen auf der linken Seite konnte das Wasser gleichsam vorbeigleiten, hier, auf der jetzigen rechten Seite der Wisper, traf es das Gestein in gerader Richtung. Auf dieser Seite des Thales finden wir derzeit den Wisperbach. Bei dem folgenden Bogen beobachten wir dieselben Verhältnisse mit dem Unterschiede, dass jetzt das rechte Ufer das convexe und das linke Ufer das concave ist. Hier fliesst auch die Wisper auf der am stärksten ausgewaschenen und zugleich steilsten Seite des Thales. Ueberhaupt finden wir jenes Gesetz, dass der Fluss an

Digitized by Google

dem steileren Ufer entlang fliesst, überall da in unserem Gebiete bestätigt, wo die Wirkungen der Erosion deutlich hervortreten, wo dann natürlich eine grössere Verschiedenheit in der Neigung der beiden Thalwände vorhanden ist.*) Sehr deutlich können wir diese Thatsache z. B. beobachten an der Stelle, wo der Mühlbach seine stärksten Windungen beginnt, ungefähr zwischen den beiden Dörfern Berg und Geisig (Preuss. Generalstabskarte, 1 : 25,000 Blatt, Dachsenhausen): mehrmals ändert der Mühlbach auf kurze Strecken seinen Lauf, immer aber schliesst er sich eng an den steileren Abhang an. In einer beiliegenden kleinen Kartenskizze 1 : 5000 (nach der Generalstabskarte 1 : 25,000 gezeichnet) erkennen wir diese Verhältnisse ohne weiteren Kommentar. Die Lage des kleinen Ausschnittes ist durch den Dreieckspunkt 3. Ord. „Alteburg", sowie durch die Angabe der „Lumpen-Mühle" bestimmt. Ausser den allgemeinen Wirkungen der Erosion bemerken wir auf dem Blatte jene Erscheinung, welche Schneider für das Moselgebiet nachgewiesen hat, das Loslösen einzelner Bergkegel durch Erosion. A und C sind solche in Loslösung begriffene Erhebungen, die nur durch schmale Einsenkungen bei B und D mit dem übrigen Gebirgszuge zusammenhängen. A liegt über der Einsenkung B circa 60 Fuss und C über D circa 120 Fuss. Natürlich muss die erodirende Kraft des Wassers gerade oberhalb B und D am bedeutendsten sein, bezüglich gewesen sein. — Aufmerksam wollen wir noch machen auf den circa 200 m langen Lauf des Mühlbachs oberhalb der Lumpen-Mühle, wo wir sehr gut sehen, dass der Mühlbach sich an dem rechten steilen Ufer hält, auf dem linken Ufer einer kleinen Wiesenfläche Raum lassend. Die letzteren Erscheinungen sind als Regel auch für die Flussläufe des Taunus hinzustellen, eine Regel, welche nur in dem Falle eine Ausnahme erleiden kann, dass eine breitere Thalsohle vorhanden ist und dass hierbei die beiden Thalwände etwas weiter von einander abstehen. In diesem Falle beobachten wir durchweg bei den hierhergehörigen Flussläufen eine doppelte Krümmung, einerseits diejenige, welche durch den Charakter des Gebirges bedingt ist

*) Auf den beiliegenden Thalprofilen der Wisper tritt dieser Wechsel der Neigung in den beiden Thalseiten sehr schön bei Profil 5 (unterhalb Geroldstein NNW-SSO) und 6 (unterhalb Kammerburg WNW-OSO) hervor.

Digitized by Google

und sich gewöhnlich so zeigt, dass sich in die concave Seite der ganzen Bildung von der andern convexen Seite aus ein Bergrücken einschiebt; andererseits treten als secundäre Krümmungen diejenigen auf, welche in den angeschwemmten Sanden etc. des Flusses selbst sich herausgebildet haben. Auch bei den secundären Krümmungen lässt sich eine bestimmte Regelmässigkeit in Bezug auf Höhe und Steilheit des Ufers nachweisen, wenn es sich hier auch um sehr geringe Dimensionen handelt. Wir können z. B. in dem unteren Aarthale, — oberhalb Freiendiez — wo der Flusslauf noch nicht bei der Consolidation des Landes regulirt ist, ganz leicht constatiren, dass auch hier in der sonst ganz ebenen Thalsohle das concave Ufer das steilere und das convexe meist sanft geneigt und etwas niedriger ist als jenes.

Wir wollen hiermit die allgemeinen Betrachtungen über die Bildung der Taunusthäler abschliessen und zur Einzelbeschreibung derselben übergehen.

Wir beginnen mit den Zuflüssen des Mains, welcher in seinem Unterlaufe die Grenze des Taunusgebietes bildet und direkt und indirekt Wasser aus dem Taunus erhält: Indirekt durch die vom Vogelsberge kommende Nidda, welche in ihrem Unterlaufe auf ihrer rechten Seite die Taunusbäche Usa, Erlen-, Ursel- und Sulz-Bach aufnimmt und zugleich mit dem Lieder-Bach bei Höchst in den Main fliesst. Usa- und Erlenbach-Thal zeigen übereinstimmende Richtung und Bildung: beide beschreiben einen nach Süden offenen Bogen, wobei sie zuerst bei ziemlich flacher Einsenkung den Schichten des Taunus nach NO folgen, dabei dieselben in östlicher Richtung — die Usa nordöstlich von Usingen und der Erlenbach westlich von Köppern*) — durchsetzen und schliesslich in dem südöstlich gerichteten unteren Theile in wiederum flacher Einsenkung in welliger Ebene dem Niddathale sich zuwenden. Die anderen genannten Bäche und die kleineren nicht genannten folgen alle dem nach Süd-Osten gehenden Abfall des Taunus — es sind sämmtlich kleine Querthäler — und schneiden in ihrem Oberlaufe scharf in das Gebirge ein.

Eine grössere Bedeutung als die bisher genannten Thäler hat das nach Westen zu folgende Seitenthal des Mains, das

*) Das Erlenbachthal heisst hier Köpperner Thal.

Digitized by Google

Schwarzbachthal. Man soll füglich bei Besprechung eines Flusslaufes mit seiner Quelle anfangen. Wir wollen es auch bei dem Schwarzbach so halten: aber wir müssen gleich constatiren, dass es nicht so leicht ist, Genaues über seine Quelle zu sagen bei der verwirrenden Namengebung, welche wir hier vorfinden. Die Preussischen Generalstabskarten — die kleinen Blätter 1:100.000 und die Messtischblätter 1:25,000 — sowie die nach ihnen bearbeiteten Karten führen übereinstimmende Namen. Danach kommt der Name „Schwarzbach" dem in Rede stehenden Flusslaufe nur von Lorsbach bis zu seiner Mündung zu. Von Lorsbach aufwärts über Eppstein bis Ehlhalten führt er den Namen „Goldbach" und von letztgenanntem Orte bis zu den kleinen Quellbächen den Namen Dattenbach. Ravenstein weicht in seiner vortrefflichen „Touristen-Karte vom Taunus" etwas ab: Er gibt die Namen „Dett-Bach" von der Quelle bis Ehlhalten, „Gold-Bach" bis Lorsbach und „Gold"- oder „Schwarz-Bach" von da bis zur Mündung, während er für das Thal ober- und unterhalb Lorsbach noch den bei der Bevölkerung viel gebrauchten Namen „Lorsbacher Thal" angesetzt hat. Die Ansicht nun, dass die genannten Flussabschnitte den Schwarzbach bilden, wird von Kriegk*) vertreten, indem er den Anfang mit den Worten bestimmt: das östlich von Waldkriftel beginnende Thal der „schwarzen Bach". Waldkriftel ist das jetzige Cröftel; östlich von Cröftel ist aber die Quelle des Datten- bez. Dett-Baches unserer Karten. An anderer Stelle**) nimmt er freilich „mehrere Arme" an. Zur Illustrirung der eigenthümlichen Namensverhältnisse wollen wir den betreffenden Satz vollständig mittheilen: „Die Schwarze Bach, im Lorsbacher Thal die Guldenbach und unterhalb desselben auch die Kriftel genannt, entspringt auf dem Main-Taunus, kommt in mehreren, durch das Fischbacher, Vockenhäuser, Eppsteiner und andere Thäler fliessenden Armen (welche bei Ober- und Niederroth Sangbach, bei Waldkriftel Flosbach, bei Ehlhalten und Vockenhausen Dettenbach, im Fischbacher Thal Fischbach, in dem von Niedernhausen Daisbach heissen) herab,

*) Kriegk, Umgegend von Frankfurt a. M. 1839 (vollständiger Titel oben S. 1.), S. 10.

**) l. c., S. 42.

Digitized by Google

geht dann durch das Lorsbacher Thal über den gleichnamigen Ort, verlässt dasselbe bei Hofheim und fliesst unter dem Namen der Schwarzen Bach über Kriftel und Hattersheim zu ihrer Mündung bei Okriftel."

In der oben*) angeführten „Statistischen Beschreibung des Reg.-Bez. Wiesbaden" finden wir auf Seite 10 f. eine abweichende Angabe. Dort lesen wir: „Es ist nur ein grösseres Thal im südlichen Theile des Taunus hervorzuheben, nämlich das Schwarzbachthal, im oberen Theile auch Dettebach- und Guldenbachthal genannt. Dasselbe beginnt am nördlichen Abfall des Gebirges im Untertaunuskreis, — nicht fern von seinem Anfang bei Niederseelbach hat es eine Höhenlage von 314 Meter, — und durchsetzt den Gebirgsrücken in schluchtenförmigen Curven." Diese Angaben widersprechen sich: Es wird nämlich einerseits als oberer Theil des Schwarzbachthales das Dettebachthal genannt; in diesem liegt aber gar nicht, wie andererseits gesagt wird, das Dorf Niederseelbach. Letzteres liegt vielmehr in dem dort gar nicht erwähnten Daisbachthal, welches circa 8 km (Luftlinie) unterhalb Niederseelbach in das Goldbachthal (der Generalstabskarte) mündet. Es sind anscheinend zwei Lesarten hier untereinander gerathen: die eine gibt den Dettebach als Quellfluss, die andere den Daisbach als solchen an. Erstere ist genannt worden, von letzterer hat man die Ziffern gegeben. Uebrigens wird in der That der Daisbach zugleich mit dem Goldbach als Quellfluss angegeben und zwar von Koch in den bereits erwähnten „Erläuterungen"**): „Der Schwarzbach besteht oben aus zwei Theilen, dem Daisbach, welcher in Blatt Platte jenseits des nördlichsten Quarzitzuges auf der Grenze zwischen diesem und dem Wisperschiefer entspringt, beide Quarzitzüge durchbricht und nach Aufnahme verschiedener kleinerer Bäche sich oberhalb Eppstein mit dem Goldbach zu dem eigentlichen Schwarzbach vereinigt. Der Goldbach entspringt in Blatt Idstein in dem Wisperschiefer, durchbricht ebenfalls die beiden Quarzitzüge des Taunus und nimmt zwischen beiden viel Wasser von Nordosten her auf." Trotzdem müssen uns drei Gründe dazu bestimmen, das von Cröftel kommende Thal als

*) Seite 5.

**) Erläuterungen zur geolog. Spezialkarte. Blatt Königstein, S. 3.

Digitized by Google

Hauptthal zu bezeichnen und für dasselbe den Namen „Schwarzbachthal“ in Anspruch zu nehmen. 1. Das Dettebachthal (bez. Goldbachthal) stimmt in seiner Richtung und Form vollständig mit dem Schwarzbachthal überein; es durchsetzt wie dieses die Schichten des Taunus in genau senkrechter Richtung. Schwarzbach-, Dette- und Goldbach-Thal zeigen bei dieser Richtung dieselben steilen Gehänge, während das Daisbachthal nur gerade in der Nähe seiner Quelle diese Formen zeigt, sonst aber sehr flachwandig ist. Das Gold- und Dettebach-Thal erscheint daher, wie wir sagen können, als die obere natürliche Fortsetzung des Schwarzbachthales. 2. Das Goldbachthal ist, wie Koch selbst sagt (S. 3), wasserreicher als das Daisbachthal. 3. Der Ortsname „Kriftel“, welcher dreimal vorkommt, deutet auf eine genaue Zusammengehörigkeit der von uns genannten Bäche, an denen diese Ortschaften liegen, in den Anschauungen der Bevölkerung hin. Es sind dies „Cröftel“ oder „Waldkriftel“ am oberen Dettebach, „Kriftel“ am unteren Schwarzbach und „Okriftel“ am Main, 1 km unterhalb der Mündung des Schwarzbaches in denselben.

Bei diesen Auseinandersetzungen ist das Wichtigste über das Schwarzbachthal bereits gesagt, so dass wir hier nur noch wenig hinzuzufügen haben. Der Schwarzbach entspringt östlich von Cröftel in einer Höhenlage von circa 430 m, beschreibt zunächst einen nach Süden offenen Bogen, fliesst dann unter kleinen Windungen in s.s.ö. Richtung, welche er bis zu seiner Mündung — circa 90 m hoch gelegen — in den Main beibehält. Das Thal ist ein ausgesprochenes Querthal und „macht mit seinen steilen Felswänden den Eindruck einer jungen Bildung“. Gerade ober- und unterhalb Eppstein empfängt der Schwarzbach seine wichtigsten Zuflüsse: Dort auf der rechten Seite den Daisbach mit dem rechtsseitigen Nebenfluss, dem Theissbach, welcher durch ein kurzes aber deutliches Längsthal fliesst, hier auf der linken Seite den oben erwähnten Fischbach.

Das Schwarzbachthal ist, wie alle übrigen Thäler des Taunus, ein Gehängethal, obwohl es die Hauptkette des Taunus quer durchsetzt: wenn es auch nördlich von dem Hauptzuge entspringt, so ist es doch kein eigentliches Durchgangsthal (Durchbruchsthal), sondern ein durchgreifendes

Digitized by Google

Gehängethal, welches „die Hauptkette durchbricht und seinen Ursprung auf einer jenseits gelegenen Nebenkette nimmt“.*)

Auf der rechten Seite des Mains beobachten wir noch drei kleine Zuflüsse, welche in ihrer Richtung von den bisherigen Zuflüssen etwas abweichen: Weil-,**) Wicker- und Käs-Bach. Es sind nur kleine Wasserläufe mit meist flachen Gehängen, von denen nur der Weilbach dadurch interessant erscheint, dass „er gegen den Main hin vor seinem Ausflusse im Sande verrinnt, und dass nur bei höherem Wasserstande der Bachlauf an dieser Stelle nicht trocken ist“.***)

Von dem Käsbach an fliessen die vom nördlichen Taunusabhang kommenden Bäche dem Rheine zu, alles kurze und meist geringe Wassermengen führende Rinnsale, die bereits oben Seite 9 charakterisirt sind. Der wichtigste ist der Salzbach, welcher bei Wiesbaden das Wasser von vier Bächen — Rambach, Nerothaler, Adamsthaler und Wellritz-Bach — sammelt und durch das Wasser der Thermalquellen Wiesbadens vermehrt dem Rheine bei Biebrich zufliesst. Das Thermalwasser****) hat ihm wohl zu dem Namen Salzbach verholfen. (An festen Bestandtheilen liefert z. B. die Kochbrunnen-Quelle 0,826266 Procent, von denen 0,683565 Procent Kochsalz (Chlornatrium) sind). — Auf seiner linken Seite, 2 km oberhalb seiner Mündung in den Rhein, nimmt der Salzbach den Waschbach — auch Wäschbach genannt — auf, „wenn dieser durch Hochwasser angeschwollen ist. Dieser von Hessloch über Kloppenheim und Igstadt nach Erbenheim und weiter fliessende Waschbach ist bei den genannten Orten ziemlich wasserreich und versiegt auch in den trockenen Sommermonaten niemals;

*) Siehe v. Richthofen, Führer, S. 650. Jene von Richthofen für diesen Fall angenommene Nebenkette ist bei dem Taunus nicht deutlich auf Uebersichtskarten zu erkennen. Die Abdachung des Taunus nach Norden erfolgt jedoch nicht in einer geneigten Ebene, sondern in verschiedenen, der Hauptkette parallelen Zügen, welche nach Norden zu niedriger und flacher werden. Den der Hauptkette zunächst gelegenen Zug können wir durch folgende Punkte bestimmen: Gr. Eichwald (nördlich vom Gr. Feldberg) 634 m, Dreieckspunkt westlich von Oberroth 468 m, Zugmantel 492 m. Zwischen diesem Zug und der Hauptkette entspringt der Schwarzbach.

**) Nicht „die Weil“!

***) Koch, Erläuterungen, Blatt Hochheim.

****) Pro Jahr liefern die Wiesbadener Thermalquellen 675,396,000 Liter.

Digitized by Google

unterhalb Erbenheim wendet sich sein bis hierher von Norden nach Süden abfliessender Thalgrund in der Richtung gegen Westen und heisst dann Pfingstborn. Dieser Theil hat nur in der regenreichen Zeit Wasser, welches er dem Salzbach auf dem bezeichneten Wege zuführt; zu anderen Zeiten sieht man bei Erbenheim diesen Bach nach unten immer kleiner werden bis zum ausgetrockneten Bette in dem Wiesengrunde des Erbenheimer Thälchens: das Wasser verrinnt gleichsam im Sande.“

„Südlich und südwestlich von Erbenheim, circa 3 km entfernt von der Stelle, an welcher der Waschbach verrinnt, befinden sich in der Gemarkung von Castel mehrere auffallende Quellengebiete in den Wiesen und unter dem aus Litorinellenkalkstein bestehenden Gehänge; diese Quellen vereinigen sich zu zwei Bächen, welche beide durch die Wallgräben von Castel in den Rhein fliessen. Der östlichste und stärkste dieser Bäche, das Königsfliess, dürfte als die Fortsetzung des Waschbachs angesehen werden. Diesen 3 km langen unterirdischen Lauf vollführt der Bach aber nicht in dem Diluvialsande, welcher das Gebiet seines Einlaufes wie das des Ausflusses bedeckt, sondern wahrscheinlich auf Klüften und Spalten des hier mächtig auftretenden Obertertiärkalkes.“**)

Von Rüdesheim abwärts münden in das Rheinthal eine Reihe von Längs- und Diagonal-Thälern, von denen das Wisperthal an Länge und Wassermenge das bedeutendste ist, während andere in dieser Hinsicht unscheinbare Thälchen und Schluchten, wie z. B. das Bodenthal in der Lorcher Gemarkung, durch den Wein, welchen sie liefern, wichtig sind.

Dass die Wisper das einzige grössere Längsthal des Taunus bildet, haben wir bereits gesagt. Ihre Quelle liegt bei Mappershain in einer Höhe von 480 m und zwar $^1/_2$ km von der circa 500 m hohen Wasserscheide gegen das Dörsbachgebiet entfernt. Dörsbach- und Wisper-Quelle sind durch diese Wasserscheide nur auf 1 km von einander getrennt.**) Das Thal folgt zunächst dem Streichen der Schichten mit einer für den Anfang ziemlich starken Einsenkung***) und bedeutendem Gefälle. Letzteres

*) Koch, Erläuterungen, Blatt Wiesbaden.

**) Wir werden mehrmals Gelegenheit haben, auf die grosse Nähe verschiedener Quellgebiete hinzuweisen.

***) Siehe beiliegende Profile.

Digitized by Google

beträgt, für die zwei ersten Kilometer des Wisperlaufes berechnet, fast $5^1/_2$ %. während das Gefäll bei Geroldstein zwischen Niveaulinie 720′ und 600′ nur etwas über 1 % beträgt. Nach kurzem Laufe ändert sich die Richtung nach Süden, während welcher die Schichten schräg durchquert werden, bis dann die Wisper dort, wo sie auf ihrer linken Seite die Vereinigung von Fischbach und Dornbach aufnimmt, wieder in die ursprüngliche Richtung übergeht, nach welcher Hauptrichtung man das Wisperthal allgemein als Längsthal bezeichnet. Der Charakter des Thales bleibt sich fast überall gleich: von Anfang bis zu Ende steile, meist waldbedeckte Gehänge. starke, besonders im Mittellaufe hervortretende Windungen und keine oder nur unbedeutende Alluvionen. Die Wisper mündet bei Lorch in den Rhein; der Spiegel des letzteren liegt dort 72 m hoch. — Ueber die auffallende Stellung des Wisperthales zu anderen Thalgebieten des Taunus in Bezug auf seine wirthschaftliche Bedeutung werden wir später sprechen.*)

Die rheinabwärts folgenden Thäler erscheinen uns als stark eingeschnittene Skulpturthäler. An ihrer Mündung liegen die wichtigeren Rheinstädtchen des rechten Ufers; wir nennen Caub an der Mündung des Blücherthals,**) St. Goarshausen an der Mündung des Schweizerthals und Hasenbachthals und Braubach an der Mündung des vereinigten Grosser und Zollbachthals.

Ein verhältnissmässig grosses Gebiet durchziehen die vom Rücken des Taunus kommenden Nebenbäche der Lahn. Unterhalb Wetzlar bis zu ihrer Mündung bei Lahnstein nimmt sie eine stattliche Anzahl von grösseren und kleineren Zuflüssen auf; die östlichsten kleinen Zuflüsse — Solms und Mett-Bach — sowie die beiden westlichsten — Dörsbach und Mühlbach — entspringen in dem Gebiet der nördlichen Nebenketten des Taunus, während die bedeutenderen mittleren Zuflüsse — Weil, Ems (mit Wörsbach) und Aar — ihre Quellgebiete in der ersten nördlichen Absenkung des Hauptzuges haben. Zwei derselben beginnen sogar gerade bei der bedeutendsten Erhebung des

*) Siehe weiter unten.

**) Es gibt auch ein linksrheinisches Blücherthal. Dieses mündet bei Bacharach in das Rheinthal.

Digitized by Google

ganzen Taunus, in der Nähe des Gr. Feldbergs. Es sind dies Weil und Ems.

Die Weil hat ihre Quelle etwas oberhalb Niederreifenberg, dem zweithöchst gelegenen Dorfe des Taunus, in einer Höhe von circa 600 Meter. Das Thal beginnt, wie das Emsthal, in der Nähe der Wasserscheide gegen das Maingebiet hin bei der Einsenkungslinie zwischen dem Kl. Feldberg und dem Glaskopf. Von dieser Linie, welche jene Wasserscheide bildet, ist die Weilquelle 2 km entfernt, von der Quelle der Ems $1^1/_2$ km und von der des Schwarzbachs $3^1/_2$ km.

Das Gefäll ist anfangs ziemlich gross und beträgt*) für den Lauf von 600 m zu 500 m fast $4^1/_2$ %, während die daran anschliessende Strecke 500 m zu 400 m nur ein solches von $1^3/_4$ % zeigt. Im Profil ist der Anfang des Thales sehr flach: Die Thalwände erscheinen mehr in der Richtung des Flusslaufes als nach der Thalrinne zu gesenkt. Dann folgen bald noch in dem nordöstlichen Laufe steile Gehänge bei unbedeutender Thalsohle. Das Thal wendet sich nach Nord-West. Mehrmals beobachten wir auf dieser Strecke Thalverengungen und davor horizontale Uferlinien. Der frühere Flusslauf in der schmalen Thalsohle ist nicht überall sichtbar, da die Wiesen — zu grösserer Ausnutzung der kleinen Fläche — consolidirt sind. Wie sehr in diesem Gebiete das Wasser bei besonderen Fällen noch heute wirken kann, war am 2. Juli 1884 in Rod a. d. Weil gelegentlich eines Wolkenbruchs zu beobachten. Aus sonst wasserleeren Schluchten führte eine ungeheuere Wassermenge grosse Felsenmassen in das Dorf, setzte sie dort in beinahe meterhoher Schicht ab, so dass leichte Häusermauern diesen Druck nicht aushalten konnten und nachgaben.**) Direct unterhalb Rod beobachten wir eine beträchtliche Verengung des Thales durch nahe an den Bachlauf heraustretende Felsen; das Wasser hat dort starkes Gefäll, so dass das Ganze den Eindruck macht, als ob die noch stehenden Felsen die Ueberreste grösserer zusammenhängender Felsmassen seien, welche früher hier eine Stauung des Wassers und einen Wasserfall veranlassten. — Das Thal behält seinen Charakter

*) Nach einer Ravenstein'schen Karte 1:170,000 taxirt.

**) Die grösste Anhäufung von Schutt ist gleich nach dem Ereigniss photographisch aufgenommen worden. Die Photographie wurde mir in Rod gezeigt.

Digitized by Google

— steile Gehänge und geringe Thalsohle — bis zur Lahn bei; nur zuweilen, z. B. bei Weilmünster, erscheint die flache Thalsohle von grösserer Breite und die Gehänge etwas weniger stark geneigt. — Wichtige Seitenthäler sind nicht vorhanden: das Fehlen derselben ist durch die Nähe anderer Gebiete zu erklären. So ist z. B. zwischen Brombach und Hundstall das Usagebiet im Osten nur 1 km, bei Weilmünster das Mettbachgebiet gleichfalls im Osten nur $1^1/_2$ km und bei Winden das Emsgebiet im Westen nur $2^1/_2$ km entfernt, obwohl hier die geradlinige Entfernung der Ems von der Weil in der Richtung des Weyerer Baches fast 15 km beträgt. Ein Kilometer unterhalb Weilburg mündet die Weil in die Lahn, deren Spiegel dort 127 m hoch liegt.

Das an das Weilgebiet sich westlich anschliessende Thalgebiet ist das der Ems, welches nach Koch seine Entstehung einer Spaltung verdankt, wodurch das Abweichen desselben von der gemeinschaftlichen Form der übrigen Thäler begründet wird. Die Ems entspringt bei der gelegentlich der Weilquelle erwähnten Wasserscheide in der Höhe von 650 m, noch nicht 1 km von der Quelle des zum Main fliessenden Liederbaches, $1^1/_2$ km von der Weilquelle und $2^1/_2$ km von der Schwarzbachquelle entfernt. Wir sehen also, dass hier das wichtigste Quellencentrum des ganzen Taunus ist.

Bei ihrem ersten nach Nord-West gerichteten Lauf hat die Ems ein sehr starkes Gefäll: nach der Ravenstein'schen Karte 1:170,000 beträgt es für die Niveaulinien 650 m bis 350 m berechnet $7^1/_2$ %. Eine grosse Anzahl kleiner Wasserfälle bekunden es gleichfalls. Das Thal ist bei seinem Anfang wenig eingeschnitten, grobes Geröll und einzelne grössere Blöcke bedecken die flachen Gehänge. Sowie die Ems aus dem Walde heraustritt, verflacht sich der Thalboden, ohne jedoch eben zu werden. Hier deckt der Rasen schon abgerundete Quarzitstücke, während sich auf der linken Thalseite Wisperschiefer als das erste anstehende Gestein zeigt. Vor Oberems war der erste Abschluss des Thales durch grössere Felsmassen, so dass man oberhalb frühere Uferlinien beobachten kann. Bald danach erweitert sich das Thal etwas, wobei der Wisperschiefer senkrecht zur Streichungsrichtung durchquert wird. Die Schichten fallen hier ungefähr nach SSO ein. Bald unterhalb Wüstems wendet

Digitized by Google

die Ems sich in scharfem Bogen nach Westen. Die Schichten zeigen fast dasselbe Streichen, aber ein anderes Einfallen, wenigstens auf der Nordseite: hier fallen sie ungefähr nach NO ein. Auf der Südseite sind sie steil aufgerichtet oder weichen doch wenig von der vertikalen Richtung ab, häufig aber sind sie stark gefaltet. Vor Esch werden die Schichten in sehr spitzem Winkel von der Ems durchbrochen; schliesslich fliesst sie denselben parallel. Nach der nun folgenden Wendung des Thales nach NW erweitert sich dasselbe, die Gehänge werden flach und die begleitenden Höhen ragen wenig über die Thalsohle hervor. Erst bei Oberselters verengert sich das Thal wieder, erweitert sich am bedeutendsten kurz vor der Mündung des Wörsbachs — des grössten Zuflusses der Ems — und schliesst sich direkt wieder nach dessen Mündung. Auf der ganzen letzten Strecke streichen die Schichten, meist steil aufgerichtet, quer zum Thal. Vor ihrer Mündung in die Lahn erscheint die Ems in dem Schwemmlande, in welches sie tief einschneidet, so getheilt, dass man annehmen kann, sie habe sich in früheren Epochen in einem Delta in die Limburger Bucht ergossen. Ihre jetzige Mündung liegt 109 m hoch. Auffallend könnte vielleicht erscheinen, dass an der Mündung dieses wichtigsten Lahnzuflusses von der linken Seite nur das kleine Dorf Mühlen sich entwickelt hat. Dieser Umstand findet leicht darin seine Erklärung, dass in dieser Gegend für die Entwickelung einer grösseren Lahnstadt auch die Strassen, welche von Norden, bezüglich von Nordwesten kommen, massgebend sind. Diese alten Strassen kamen bei der Mündung der Elb zusammen, und zwischen Elb- und Ems-Mündung, also an der für den Verkehr nach Norden wie nach Süden günstigsten Stelle, in der Mitte des Lahnbeckens, entstand Limburg.

Bei den zwei zuletzt betrachteten linksseitigen Lahnzuflüssen — Weil und Ems — liegen die Quellen nahe zusammen bei dem Gr. Feldberg, ihre Mündungen sind dagegen beinahe 15 Kilometer von einander entfernt. Das Verhältniss zwischen der Ems und dem folgenden Zufluss — der Aar — ist gerade umgekehrt: die Quellen der Aar und Ems liegen 16 Kilometer von einander, die Entfernung ihrer Mündungen beträgt weniger als die Hälfte. Trotzdem rücken Ems- und Aar-Gebiet als Grenzgebiete nahe aneinander und zwar durch den Wörsbach,

Digitized by Google

bezüglich durch einen seiner Zuflüsse, den Auroffer Bach. Die Quelle des letzteren liegt nicht ganz 2 km von der Aarquelle entfernt. Diese Wasserscheide der beiden Gebiete ist dadurch noch von Interesse, dass sie bei der Anlage des Pfahlgrabens (oder des Pfals, wie Rossel schreibt) von den Römern benutzt wurde.

Von ihrer Quelle ab — 433 m hoch — fliesst die Aar in südlicher Richtung mit einem Gefäll von 1,5 % bis zu ihrer ersten Biegung bei Neuhof, von wo an sie der Streichungsrichtung des Wisperschiefers folgt. Die Thalwände sind zunächst flach — wie sich aus den Profilen ergibt —; eine eigentliche Thalsohle ist auf dem nach Süden gehenden Laufe nicht vorhanden. In dem nun folgenden Theile von Neuhof bis circa zwei Kilometer unterhalb Bleidenstadt mit der Richtung ONO-WSW ist das Thal ein Längsthal, dessen linke Seite zu den bedeutendsten Erhebungen dieses Theils der Haupttaunuskette emporsteigt, während die rechte Seite einer nördlich vorgelagerten Kette angehört, die ihrerseits für diese Strecke den Anfang der nördlichen Abdachung des Taunus bildet. Von den naheliegenden Höhepunkten wollen wir zur Charakteristik dieser Thatsache einige hier anführen.

Linke Seite:		Rechte Seite:	
Hohewald . . .	575,35 m	Auf dem Berg . .	452,57 m
Eichelberg . . .	536,00 „	Halberg	431,54 „
Altenstein . . .	501,10 „	Hardt	432,49 „
Hahner Biegel . .	547,67 „	Hopfenstein . . .	485,53 „
Hohe Wurzel . .	617,97 „	Rüsselstein . . .	442,21 „

Auf der genannten Strecke — 6,5 km lang — zeigt sich das Alluvium in ziemlicher Ausdehnung. Hier finden sich im Aarthale selbst die Orte Neuhof, Wehen, Hahn und Bleidenstadt, während auf der nun folgenden Durchbruchsstrecke sich bis Michelbach — circa 18 Kilometer, also dreimal so lang als die obere — im Thale selbst nur der kleine Ort Adolfseck findet. Die Strecke von Bleidenstadt bis Michelbach ist durch die häufigen Windungen, durch steile Abhänge — wie aus den Profilen hervorgeht — und unbedeutende Thalsohle charakterisirt. Zugleich sehen wir bei den Profilen, dass beide Gehänge im wesentlichen gleich gestaltet und die Erhebungen auf beiden Seiten ungefähr gleich hoch sind.

Digitized by Google

Wenn hier auch die Ortschaften fehlen, so ist dieser Theil des Thales doch reich an Mahlmühlen, deren wir nicht weniger als 20 zählen. Das Gefäll ist für dieselben noch recht günstig: es beträgt für die Niveaulinie 1020′ und 960′, der Thalsohle nach berechnet $^5/_6$ %. Unterhalb der Durchbruchsstrecke, für die Niveaulinien 600′ bis 510′ in gleicher Weise berechnet, sinkt dasselbe auf $^{25}/_{44}$ %, d. h. ungefähr auf $^1/_2$ % herab.

Von Michelbach ab werden die Gehänge allmählich flacher, die Sohle nimmt an Breite zu, so dass wir hier wieder eine grössere Anzahl von Ortschaften finden: Hausen, Rückershausen, Schiesheim, Hahnstätten, Ober-Neisen, Nieder-Neisen, Flacht, Holzheim, Freiendiez und — an der Mündung der Aar in die Lahn — Diez, also auf 16 Kilometer gerader Thalrichtung 10 Ortschaften. Dieser Theil ist der fruchtbarste des ganzen Thales, und während in der Durchbruchsstrecke die umgebenden Höhen und Gehänge meist mit Wald bedeckt sind, sehen wir hier auf den Gehängen und zum Theil auch auf den Höhen gut bebautes Ackerland. Nach dem Gesagten lässt sich das Aarthal, bezüglich der Lauf der Aar, leicht in drei Theile gliedern: der Oberlauf in der Richtung NO-SW, den Schichten folgend, reicht von der Quelle bis zu dem „Hähnchen“ unterhalb Bleidenstadt, der Mittellauf von da bis Michelbach, die Schichten quer und tief durchsetzend, in der Richtung SSO-NNW und der Unterlauf von Michelbach nördlich und zuletzt nordwestlich bis zur Mündung in die Lahn, wo diese eine Höhenlage von 102 m hat.

Der Dörsbach entspringt nordwestlich von Langenschwalbach dicht bei dem Erlenhof 471 m hoch, nur 500 m von der bei der Wisper*) angegebenen Wasserscheide entfernt. Das Gefäll beträgt von der Quelle bis zur Niveaulinie 1260′ $2^1/_3$ %, geht dann in dem flachmuldigen Gebiete von Katzenelnbogen — für die Niveaulinie 960′ bis 840′ berechnet — bis auf $^4/_5$ % herunter und steigt wieder im unteren Laufe, im sogenannten Jammerthale, unterhalb der Neuwagenmühle — für Niveaulinie 600′ bis 480′ berechnet — auf $1^1/_2$ %, für Niveaulinie 720′ bis 600′ sogar auf $1^7/_{10}$ %. Die Steilheit der Thalgehänge ergibt sich aus den Profilen, für die freilich gerade extreme Punkte genommen sind. So wechselvoll der Lauf des

*) Siehe Seite 24.

Digitized by Google

Dörsbaches auch erscheint, so einheitlich ist doch der Charakter des unteren Thales: die Profile von den Partien, in denen der Dörsbach die Schichten durchsetzt, sind fast dieselben wie dort, wo er vor Aufnahme des Hasenbachs den Schichten folgt. Ungemein steile Gehänge*) kennzeichnen auf den beiden Strecken das Thal, in welchem noch heute die stark wirkende Erosionsthätigkeit des Wassers zu beobachten ist. Das Wasser unterminirt die das Ufer bildenden Felsen; an einzelnen Stellen sehen wir deutlich in denselben die fast horizontal ziehenden Erosionsstreifen; Abstürze in das Thal sind daher nicht selten. So mag es kommen, dass das Geröll in dem Unterlaufe des Dörsbaches nicht aus Sand, Kies oder Kiesel besteht, sondern aus platten Steinen, wie wir sie ähnlich nur noch bei dem Mühlbach finden. Eine breitere, flache Thalsohle ist in dem ganzen unteren Theile des Thales nicht vorhanden. Nur gerade bei seiner Mündung in die Lahn — 87 m hoch — ist eine geringe Erbreiterung zu sehen.

Die häufigen Aenderungen in der Richtung des Thales — erst nach N, dann nach NO, dann nach NW, dann nach W., dann nach NW, dann nach WSW und schliesslich im Bogen wieder nach N — sind vielleicht nach v. Richthofen**) dadurch zu erklären, dass das Dörsbachthal, wie es bei Betrachtung der Karte sofort erscheint, ein Diagonalthal ist, welches verschieden harte Schichten durchsetzt und bei dem Aus- und Eintreten aus den verschiedenen Schichten seine Richtung regelmässig ändert.

Wie sehr die Form des Thales bedingend auf die Anlage menschlicher Niederlassungen in denselben einwirkt, lässt sich gerade bei dem Dörsbach deutlich erkennen, und wollen wir, wie wir es auch bei dem Aarthal gethan haben, diese Verhältnisse — exempli causa — genauer angeben: Klingelbach liegt ungefähr in der Mitte des Laufes. Unterhalb beginnen bald die steilen Gehänge: kein einziges Dorf entstand hier, nur Mühlen finden sich vor, die meist schlecht rentiren. Von Klingelbach aufwärts erweitert sich das Thal; trotz der höheren Lage konnten sich hier — den Verhältnissen nach — grössere Wohnplätze bilden. So (von Klingelbach aufwärts gehend) Katzenelnbogen, Dörsdorf, Eisighofen, Reckenroth, Laufenfelden und Huppert

*) Zum Vergleich lege ich ein Profil durch den Lurlei-Felsen in gleichem Massstabe bei.

**) Siehe v. Richthofen, Führer etc., S. 169 f. u. 172 f.

Digitized by Google

mit zusammen 3558 Einwohnern, während das ganze durch die Seitenthäler vermehrte Dörsbachthal-Gebiet — das am zweitschwächsten besiedelte Thalgebiet des Taunus — mit den noch hinzutretenden Ortschaften nur 8255 Einwohner zählt.

Das Mühlbachthal nimmt seinen Anfang an der Einsenkung zwischen Hinterlöherkopf und Ziegenkopf. Diese Einsenkung bildet die Wasserscheide zwischen dem Wispergebiet und dem Mühlbach, welcher nur $^1/_3$ km davon entfernt in der Höhe von 436 m entspringt. In Bezug auf Gefäll und Form — ohne Berücksichtigung der Richtung — hat das Mühlbachthal eine grosse Aehnlichkeit mit dem Dörsbachthal. Auch hier senkt sich das Thal stark in seinem Anfang, das Gefäll beträgt für die Niveaulinien 1380′ bis 1200′ $4^3/_5$ %, dann nimmt es, wie dort, allmählich ab — bei Nastätten circa 1 % — und wird, wie bei dem Dörsbach, wieder bedeutender — bei der Alte Burg (480′ bis 360′) $1^7/_{10}$ %.

Auch hier haben wir die bedeutendste Thalerweiterung in der Mitte des Laufes, während wir in dem unteren Theile desselben ähnliche schluchtenförmige Bildungen sehen wie bei demselben Theile des Dörsbachthales. Die Richtung des Thales ist — abgesehen von den kleinen Windungen — durchweg eine nord-nord-westliche. Die Mündung des Mühlbachs in die Lahn liegt circa 80 m hoch.

Wir haben schon bei zwei Thälern gezeigt, unter welchen Bedingungen die Thäler wichtig und weniger wichtig für die menschlichen Niederlassungen sein können. Wir halten den Gegenstand einer genaueren Untersuchung werth und wollen daher die sämmtlichen Thalgebiete in dieser Beziehung mit einander vergleichen.

Vorausgeschickt sei die Bemerkung, dass wir in dem Taunusgebiete 452 Ortschaften zählen, von denen 218 in einem Thal, 119 an der Vereinigung zweier oder mehrerer Thäler und 115 nicht in einem Thale liegen, von denen jedoch eine beträchtliche Anzahl Beziehungen zu bestimmten Thalgebieten hat. Nach Procenten berechnet erhalten wir 74.5 % der Ortschaften überhaupt in Thälern, von denen 28.5 % speziell an der Vereinigung mehrerer Thäler liegen.

Wir lassen nun eine Liste sämmtlicher in den 7 Thalgebieten des Taunus gelegenen Ortschaften folgen und schliessen an diese Liste die weitere Besprechung an.

Digitized by Google

Bevölkerungsverhältnisse der einzelnen Thalgebiete.*)

I. Schwarzbachthalgebiet.

A. Eigentliches Schwarzbachthal.

1. Eppstein	718
2. Lorsbach	585
3. Hofheim	2 309
4. Kriftel	702
5. Hattersheim	1 152
Summa 1—5 =	5 466

B. Seitenthälergebiet.

6. Lenzhahn	77
7. Ober-Seelbach	144
8. Nieder-Seelbach	365
9. Engenhahn	231
10. Königshofen	304
11. Niedernhausen	509
12. Ober-Josbach	389
13. Nieder-Josbach	415
14. Bremthal	475
15. Oberroth / 16. Niederroth	224
17. Cröftel	219
18. Glashütten	233
19. Schlossborn	594
20. Ehlhalten	351
21. Eppenhain	149
22. Vockenhausen	490
23. Ruppertshain	303
24. Fischbach	628
Summa 6—24 =	6 100
„ 1—5 =	5 466
Gesammtsumme	11 566

II. Wisperthalgebiet.

A. Wisperthal.

1. Wisper	121
2. Geroldstein**)	100
3. Lorch (Rhein)	2 152
Summa 1—3 =	2 373

B. Seitenthälergebiet.

4. Lipporn	278
5. Wollmerschied	223
6. Ransel	351
7. Espenschied	300
8. Langenschied	215
9. Nauroth	220
10. Hilgenroth	86
11. Dickschied**)	292
12. Mappershain	137
13. Springen	266
14. Watzelhain	195
15. Ramschied	185
16. Langenseifen	239
17. Fischbach	237
18. Hausen v. d. Höhe	402
19. Ober-Gladbach	257
20. Nieder-Gladbach	260
21. Pressberg	530
22. Sauerthal	272
Summa 4—22 =	4 945
„ 1—3 =	2 373
Gesammtsumme	7 318

III. Weilthalgebiet.

A. Weilthal.

1. Nieder-Reifenberg	620
2. Schmitten	754
3. Dorfweil	363
4. Brombach	223
5. Hundstall	122
6. Altweilnau	203
7. Neuweilnau	141
8. Rod a. d. Weil	427
9. Emmershausen	303
10. Winden	69
Summa 1—10 =	3 225

*) Die Einwohnerzahlen sind nach der Volkszählung vom 1. Decbr. 1885 angegeben.

**) Geroldstein und Dickschied bilden zusammen eine Gemeinde, deren Einwohnerzahl auf 392 angegeben ist. Die von uns gesetzten Zahlen beruhen auf Schätzung.

Digitized by Google

Transport	3 225
11. Andenschmiede	53
12. Weilmünster	1 411
13. Lützendorf	125
14. Ernsthausen	487
15. Eschershausen	220
Summa 1—15 =	5 521

B. Seitenthälergebiet.

16. Ober-Reifenberg	683
17. Arnoldshain	596
18. Oberlauken	214
19. Niederlauken	226
20. Gemünden	245
21. Laubach	277
22. Wilhelmsdorf	95
23. Hundstadt	311
24. Nannstadt	163
25. Grävenwiesbach	639
26. Mönstadt	200
27. Heinzenberg	246
28. Laimbach	166
29. Edelsberg	408
30. Cubach	653
31. Seelenberg	292
32. Mauloff	147
33. Finsternthal	143
34. Treisberg	79
35. Riedelbach	339
36. Cratzenbach	131
37. Hasselbach	781
38. Langenbach	309
39. Laubuseschbach	1 000
40. Rohnstadt	299
41. Aulenhausen	281
42. Blessenbach	583
43. Elkerhausen	570
44. Weinbach	885
45. Freienfels	235
Summa 16—45 =	11 196
„ 1—15 =	5 521
Gesammtsumme	16 717

IV. Emsthalgebiet.

A. Emsthal.

1. Oberems	269
2. Wüstems	183
3. Niederems*)	171
4. Esch	615
5. Walsdorf	764
6. Würges	1 010
7. Camberg	2 373
8. Erbach	1 096
9. Oberselters	567
10. Niederselters	1 472
11. Oberbrechen	1 306
12. Niederbrechen	1 547
13. Ennerich	346
14. Mühlen	214
Summa 1—14 =	11 933

B. Seitenthälergebiet.

15. Reichenbach	231
16. Reinborn*)	86
17. Steinfischbach	467
18. Dombach	315
19. Schwickershausen	363
20. Haintgen	643
21. Eisenbach	1 281
22. Wolfenhausen	861
23. Münster	1 280
24. Weyer	909
25. Heftrich	678
26. Bermbach	365
27. Dasbach	124
28. Idstein	2 357
29. Wörsdorf	810
30. Eschenhahn	182
31. Ehrmbach	129
32. Ober-Auroff	99
33. Nieder-Auroff	127
34. Kesselbach	122
35. Görsroth	306
Summa 15—35 =	11 735

*) Niederems und Reinborn bilden eine Gemarkung mit 257 Einwohnern. Die für beide oben angegebenen Ziffern beruhen auf Schätzung.

Digitized by Google

Transport	11 735
36. Wallbach	199
37. Wallrabenstein	526
38. Bechtheim	260
39. Beuerbach	389
40. Ohren	402
41. Kirberg	1 127
42. Danborn-Eufingen	1 349
43. Neesbach	489
44. Werschau	421
Summa 15—44 =	16 897
„ 1—14 =	11 933
Gesammtsumme	28 830

V. Aarthalgebiet.

A. Aarthal.

1. Neuhof	532
2. Wehen	956
3. Hahn	370
4. Bleidenstadt	704
5. Adolphseck	125
6. Michelbach	585
7. Hausen üb. Aar	266
8. Rückershausen	454
9. Schiesheim	99
10. Hahnstätten	1 094
11. Ober-Neisen	518
12. Nieder-Neisen	860
13. Flacht	603
14. Holzheim	505
15. Freiendiez	1 076
16. Diez (Lahn)	4 173
Summa 1—16 =	12 920

B. Seitenthälergebiet.

17. Orlen	288
18. Hambach	123
19. Ober-Libbach	163
20. Nieder-Libbach	213
21. Limbach	272
17—21 =	1 059
Transport	1 059
22. Strinz-Trinitatis	360
23. Strinz-Margarethae	395
24. Hennethal	320
25. Daisbach	238
26. Kettenbach	397
27. Wingsbach	197
28. Watzhahn	103
29. Born	261
30. Steckenroth	337
31. Breithardt	626
32. Holzhausen üb. Aar	711
33. Panrod	420
34. Ketternschwalbach	264
35. Burgschwalbach	638
36. Kaltenholzhausen	436
37. Netzbach	230
38. Heringen	628
39. Mensfelden	1 051
40. Seitzenhahn	286
41. Hettenhain	270
42. Langenschwalbach	2 658
43. Heimbach	170
44. Lindschied	170
45. Hohenstein	318
46. Mudershausen	299
47. Lohrheim	390
Summa 17—47 =	13 232
„ 1—16 =	12 920
Gesammtsumme	26 152

VI. Dörsbachthalgebiet.

A. Dörsbachthal.

1. Huppert	226
2. Laufenselden	1 153
3. Reckenroth	209
4. Eisighofen	214
5. Dörsdorf	252
6. Katzenelnbogen	1 114
7. Klingelbach	390
Summa 1—7 =	3 558

Digitized by Google

B. Seitenthälergebiet.

8. Berghausen	231
9. Allendorf	310
10. Ebertshausen	115
11. Ergeshausen	113
12. Herold	263
13. Kördorf	578
14. Attenhausen	512
15. Seelbach	427
16. Berndroth	319
17. Ober-Fischbach	214
18. Mittel-Fischbach	89
19. Rettert	451
20. Ober-Tiefenbach	326
21. Nieder-Tiefenbach	273
22. Roth	244
23. Lollschied	232
Summa 8—23 =	4 697
„ 1—7 =	3 558
Gesammtsumme	8 255

VII. Mühlbachthalgebiet.

A. Mühlbachthal.

1. Welterod	429
2. Strüth	354
3. Diethardt	251
4. Nastätten	1 575
5. Miehlen	1 322
6. Marienfels	303
7. Bergnassau-Scheuern	655
Summa 1—7 =	4 889

B. Seitenthälergebiet.

8. Weidenbach	127
9. Zorn	363
10. Algenroth	87
11. Ober-Meilingen	76
12. Nieder-Meilingen	285
13. Münchenroth	46
14. Egenroth	220
15. Grebenroth	229
16. Martenroth	72
17. Buch	290
18. Bettendorf	208
19. Pohl	248
20. Hunzel	196
21. Berg	162
22. Lautert	196
23. Oelsberg	304
24. Endlichhofen	137
25. Ruppertshofen	324
26. Casdorf	218
27. Himmighofen	279
28. Gemmerich	450
29. Pissighofen	139
30. Winterwerb	117
31. Ober-Bachheim	155
32. Nieder-Bachheim	209
33. Ehr	77
34. Kehlbach	131
35. Dessighofen	120
36. Geisig	330
37. Schweighausen	192
38. Dornholzhausen	209
39. Oberwies	117
40. Sulzbach	268
41. Dienethal	194
Summa 8—41 =	6 775
„ 1—7 =	4 889
Gesammtsumme	11 664

Uebersicht der Bevölkerung in den Hauptthälern:

1. Aarthal	12 920	5. Mühlbachthal	4 889
2. Emsthal	11 933	6. Dörsbachthal	3 558
3. Weilthal	5 521	7. Wisperthal	2 343
4. Schwarzbachthal	5 466		

Uebersicht der Bevölkerung in den Thalgebieten
(Haupt- und Seitenthäler zusammengenommen):

1. Emsgebiet	28 830	5. Schwarzbachgebiet . . .	11 566
2. Aargebiet	26 152	6. Dörsbachgebiet	8 255
3. Weilgebiet	16 717	7. Wispergebiet	7 318
4. Mühlbachgebiet	11 664		

In den beiden Verzeichnissen*) finden wir von den sieben Thälern bezüglich Thalgebieten die Nummern 3, 6 und 7 an derselben Stelle. Die Aenderung in der Stellung der anderen bedarf der Erklärung.

Als das am meisten bevölkerte Hauptthal bemerken wir das Aarthal; es muss jedoch in der zweiten Liste der Ems weichen, da deren Gebiet durch den Wörsbach, welcher fast dieselbe Bedeutung in Richtung und Bodenbildung hat wie das Hauptthal, zu dem er gehört, in sehr bedeutendem Masse erweitert erscheint.

Dass der Schwarzbach in der ersten Liste an vierter Stelle steht, während er in der zweiten Liste erst die folgende Stelle einnimmt, kommt daher, dass in dem unteren fast vollständig ebenen Theil seines Gebietes zwei grössere Ortschaften an ihm liegen. In diesem in Bezug auf Boden und Klima sehr günstigen Theile des ganzen Schwarzbachgebietes nimmt der Schwarzbach jedoch keine Zuflüsse mehr auf, so dass diese bevorzugte Gegend nicht auch zugleich auf die Bevölkerungszahl des Gebietes der Seitenthäler einwirken kann.

Hierdurch ist der Wechsel in beiden Listen zwischen Aar und Ems und zwischen Schwarzbach und Mühlbach erklärt. Auffallend bleibt zunächst nur bei Betrachtung der Listen, dass von den drei Thälern: Weil-, Schwarzbach- und Mühlbachthal, welche ungefähr dieselbe Bevölkerungsziffer in den Hauptthälern haben, die beiden zuletzt genannten hinter dem Weilthal in Bezug auf die Bevölkerungsziffer des Gesammtgebietes zurückbleiben. Doch erklärt sich dieses Verhältniss sehr leicht durch Berücksichtigung der Grösse der Gebiete, wobei wir sehen, dass das Weilgebiet die beiden andern weit übertrifft. Ueberhaupt

---

*) Ein drittes Verzeichniss über die Bevölkerung der Seitenthäler hätte hinzugefügt werden können. Es ergiebt sich jedoch direkt als Differenz der beiden; da es weiter keine Wichtigkeit hat, wurde es weggelassen.

Digitized by Google

müssen die oben mitgetheilten Bevölkerungszahlen, um ihre vollkommene Bedeutung zu erhalten, auf die einzelnen Gebietsflächen bezogen werden. Die Grösse dieser Gebiete beträgt in Quadratkilometern:

1.	Aargebiet	305 qkm
2.	Emsgebiet	298 „
3.	Weilgebiet	214 „
4.	Wispergebiet	206 „
5.	Mühlbachgebiet	186 „
6.	Schwarzbachgebiet . . .	135 „
7.	Dörsbachgebiet	131 „

Die Flächen sind nach der Preuss. Generalstabs-Karte 1:100.000 gemessen und berechnet. Für die Länge wurden hierbei Zehntel Kilometer als Minimum des Masses genommen, zuweilen wurde auch auf $^1/_2$ Zehntel geschätzt. Für die sich durch Messung und Berechnung ergebenden einzelnen Theilflächen (Dreiecke) wurden die gefundenen Hundertstel Quadratkilometer natürlich in Ansatz gebracht, bei der Gesammtsumme wurde jedoch, da das Resultat nicht absolut genau sein kann, nach bekannten Gesichtspunkten auf ganze Quadratkilometer abgerundet.

Aus der letzten Liste und der Bevölkerungsliste der Thalgebiete berechnet sich die Bevölkerungsdichte wie folgt:

Bevölkerung pro qkm:

1.	Emsgebiet	96,7
2.	Aargebiet	85,7
3.	Schwarzbachgebiet	85,6
4.	Weilgebiet	73,4
5.	Dörsbachgebiet	63,0
6.	Mühlbachgebiet	62,7
7.	Wispergebiet	35,5

Wir sehen hieraus, dass nur ein Gebiet über den Durchschnitt der Bevölkerungsdichte des Deutschen Reiches (87 pro Quadratkilometer) hinausgeht, das Emsgebiet. Zwei Thalgebiete, das der Aar und des Schwarzbachs, haben mit 85,7 bez. 85,6 pro qkm ungefähr den deutschen Durchschnitt, während die vier übrigen Gebiete alle wesentlich hinter demselben zurückbleiben. So zeigt das Weilgebiet eine Differenz von 14, welche jedoch nicht auffallend ist, da weder das Weilthal selbst noch

Digitized by Google

seine Seitenthäler irgend welche namhaften Erweiterungen zeigen und nicht solche Alluvionen aufzuweisen haben wie z. B. Ems- und Aarthal.

Bedeutender bleiben schon die beiden Gebiete des Dörsbachs und Mühlbachs hinter dem Durchschnitt zurück, nämlich um 20. In beiden Fällen geben sicher die ungünstigen morphologischen Verhältnisse des Unterlaufes von Dörsbach und Mühlbach die Erklärung für diese ungünstigen Ziffern. Während nämlich bei der Ems und der Aar nach deren Unterlauf hin die allmählich flacher und niedriger werdenden Thalwände immer weiter auseinander und einer breiten fruchtbaren Thalsohle Platz geben, rücken sie bei Dörsbach und Mühlbach immer näher an einander heran; zu Ansiedelungen ist hier keine örtliche Gelegenheit gegeben.

In höchstem Grade auffallend ist aber die Ziffer, welche wir für das Wispergebiet erhalten; sie beträgt nur zwei Fünftel des deutschen Durchschnitts. Der am geringsten bevölkerte Theil der Eifel auf dem Hochlande, der preuss. Kreis Prüm, zeigt sogar noch etwas höhere Ziffer; die Bevölkerungsdichte beträgt dort nach Delitsch*) 2077 pro □Meile, d. h. 38 pro qkm.

Es müssen zu den morphologischen Bedingungen noch andere hinzutreten, welche jene Verhältnisse rechtfertigen. Als erklärendes Moment**) ist hier zunächst anzugeben, dass das ganze Gebiet im Hunsrückschiefer liegt. Gerade der Boden im Hunsrückschiefer ist besonders arm: sowie man aus den Hunsrückschichten in Coblenzschichten kommt, beobachtet man bessere Verhältnisse. Der Hunsrück ist, wie bekannt, eine arme Gegend und selbst der Wald dort ist schlecht. Mit der Höhenlage hängt dies keinesfalls zusammen, denn selbst der hohe Westerwald ist besser.

Und dabei ist die erhaltene Ziffer — 35,5 pro qkm — für das ganze Wisper-Gebiet noch relativ hoch; denn es ist Lorch am Rhein, d. h. an der Mündung der Wisper in den Rhein, noch mit in das Gebiet eingerechnet. Lassen wir Lorch ausser Berechnung — und wir können es, da Lorch seine

*) Delitsch, Dr. Otto, Kartographische Darstellung der Bevölkerungs-Dichtigkeit von Westdeutschland, 1866. S. 12. Mit Zugrundelegung der Zählung von 1885 beträgt die Dichte genau 37,7 pro qkm.

**) Mündliche Mittheilung von Herrn Professor Dr. Kayser.

Digitized by Google

Bedeutung doch durch den Rhein und nicht durch die Wisper erhält — so bekommen wir als Bevölkerungsdichte des Wispergebietes nur **25,0.** Diese überaus niedrige Bevölkerungsdichte muss uns bei dem einzigen grösseren Längsthal des Taunusgebietes noch umsomehr auffallen, als in dem unteren Theile des Thales bedeutender Bergbau — Dachschiefer — betrieben wird. In der Oberflächenform allein kann die niedrige Zahl nicht begründet sein, denn andere Taunusthäler zeigen ähnliche Bildung. Es tritt zu den morphologischen Bedingungen noch ein zweites Moment, auf welches wir durch Betrachtung der pflanzenphänologischen Karte der Umgegend von Frankfurt a. M. von Dr. Julius Ziegler*) und durch dessen Bemerkung über das Köpperner Thal**) hingeführt werden. Die Karte, hervorgegangen aus der geographischen Anstalt von L. Ravenstein, umfasst das Gebiet zwischen 50° und 50° 18′ n. Br. und 26° und 26° 30′ ö. L. von Ferro.***) Sie ist im Massstabe 1:170,000 gezeichnet. Terraindarstellung durch Isohypsen im Abstande von 50 zu 50 Metern, für mehr ebenes Terrain im Abstande von 10 zu 10 Metern. Auf der Karte selbst ist noch angegeben, dass die Farbentöne den Unterschied des Eintritts der Vegetationserscheinung im Frühling im Vergleich zu Frankfurt bezeichnen und dass „die Beobachtungen die vier Jahre 1880—83 umfassen."

Auf dieser Karte sehen wir nun eingezeichnet, dass der Eintritt der Vegetation im Köpperner Thal (ungefähr 4 km westlich von Köppern) 26—30 Tage hinter Frankfurt zurück ist, gerade so viel Tage als der höchste Theil des Altkönigs, welcher jedoch 798 m hoch ist, während das Köpperner Thal an der bezeichneten Stelle mit seiner Sohle ungefähr eine Höhenlage von 250 m hat. Seine Richtung ist dort eine westöstliche:

*) Bericht über die Senckenbergische naturforschende Gesellschaft. 1882/83. Frankfurt a. M. 1883. 1. Erläuternde Bemerkung zur pflanzenphänologischen Karte der Umgegend von Frankfurt a. M. S. 305 ff.

**) l. c. S. 308.

***) Die Karte enthält dieser Begrenzung entsprechend von den sieben grösseren Taunusthälern nur das Schwarzbachthal und den Anfang des Ems- und Weilthals, ist jedoch nicht nur für dieses Gebiet speziell, sondern auch durch Verallgemeinerung der beobachteten Erscheinungen für das ganze Gebiet des Taunus von sehr grossem Werthe.

Digitized by Google

das Thal ist gerade hier stark eingeschnitten; thalauf- und thalabwärts sind die Gehänge weit flacher; zugleich ist aber ober- und unterhalb die Richtung eine andere. Vergleichen wir hiermit auf der Karte das dort auch stark eingeschnittene Schwarzbachthal in ungefähr gleicher Höhenlage, so finden wir dort noch oberhalb Eppstein nur einen Unterschied von 6 bis 10 Tagen gegen Frankfurt, ja in dem circa 200 m hoch liegenden Theile bei Lorsbach nur ein Zurückbleiben von 1—5 Tagen. Hier ist die früher eintretende Vegetation, d. h. die bessere Erwärmung in der meist südlichen Richtung des Thales begründet.

Freilich sehen wir auch, dass das obere Emsthal in der Höhe von 300 m, wo es ost-westliche Richtung hat und ziemlich flachwandig ist, nur 6—10 Tage später ist als Frankfurt. Wir beobachten also, dass für die Thäler in Bezug auf die Zeit des Eintrittes der Vegetationserscheinungen — die uns offenbar einen Massstab zur Beurtheilung der Güte einer Gegend abgeben — zwei Faktoren bestimmend sind: Die Gestaltung des Thales und die Richtung desselben. Und jetzt müssen wir auf jenes gesuchte zweite Moment hinweisen, auf die durch diese beiden Faktoren alterirten klimatischen Einflüsse, welche bei den phänologischen Beobachtungen — wie wir stillschweigend annehmen — zunächst von der Sonnenstrahlung ausgehen und sich dann in den durch die Windrichtung bedingten Niederschlagsmengen*) zeigen.

Alle drei klimatischen Agentien — Sonnenstrahlung, Wind und Niederschlag, — welche wir vielleicht als atmosphärische Wirkungsglieder bezeichnen könnten, stehen für unsere Thäler mit den beiden genannten tellurischen Wirkungsgliedern — Gestaltung und Richtung der Thäler — in enger Verbindung: sie bilden zusammen all diejenigen Bedingungen — abgesehen von der eigentlichen Bodenbeschaffenheit — welche ein Thalgebiet für Pflanzen-, Thier- und Menschenansiedelung geeignet oder ungeeignet erscheinen lassen, sie bilden, um es mit wenigen

*) Sehr werthvolle Mittheilungen über unser Gebiet finden sich in dem Jahresbericht des Physikalischen Vereins zu Frankfurt für 1884—85. Niederschlagsbeobachtungen in der Umgebung von Frankfurt a. M. nebst einer Regenkarte der Main- und Mittelrheingegend von Dr. Julius Ziegler. Frankfurt a. M. 1886.

Digitized by Google

Worten auszudrücken, das geographische Moment eines jeden Thalgebietes.

Wie nun die Bildung der Thäler nie ohne Rücksicht auf die Gebirge betrachtet werden kann, so wird auch das Klima der Thäler im Anschluss an das der betreffenden Gebirge zu behandeln sein. Für Mitteldeutschland ist der Einfluss der Gebirge auf das Klima sehr eingehend von Assmann*) untersucht worden, dessen Resultate in dem von ihm speziell behandelten Gebiete auch für den Taunus massgebend sind. So ist ganz besonders eine Stelle**) hervorzuheben, wo er bemerkt, dass „der Einfluss der Gebirge auf die Temperatur in den Jahresmitteln deutlich ausgesprochen ist und sich am schärfsten zeigt in engen Thälern und gebirgsnahen Niederungen."

Für den Taunus lassen sich danach die klimatischen Verhältnisse aus seiner ganzen Form leicht ableiten: Auf dem südlichen Abhang stärkere Erwärmung bei genügenden Niederschlagsmengen,***) in Folge dessen hohe landwirthschaftliche Erträge. Auf der Höhe der Kette rauhes Klima mit grösseren, wenn auch verhältnissmässig nicht bedeutenden Niederschlagsmengen.****) Der dem Höhenzuge nördlich vorgelagerte Streifen ist gleichfalls rauh; das Gebiet der flachen Abdachung nach Norden, nach der Lahn zu, erscheint jedoch klimatisch günstiger.

Wir haben diese Auseinandersetzungen jetzt auf das Gebiet, von welchem wir ausgingen, auf das Wispergebiet, in aller Kürze anzuwenden. Das Wispergebiet ist in den verschiedenen hier besprochenen Beziehungen sehr ungünstig gestellt. Bei der von NO g O nach SW g W gehenden Richtung des wichtigsten Theiles des Thales und bei den stark eingeschnittenen

---

*) Forschungen zur deutschen Landes- und Volkskunde. Herausgegeben von Dr. R. Lehmann. I. Bd. 6. Heft: Dr. R. Assmann, der Einfluss der Gebirge auf das Klima von Mitteldeutschland. Stuttgart 1886.

**) l. c. S. 56.

***) Für Wiesbaden beträgt die Summe der Monatsmittel aus den Jahren 1842—85 622.5 mm, für Soden aus den Jahren 1880—85 754.0 mm. Siehe Ziegler SS. 99 und 97.

****) Die Maxima finden sich nach der Ziegler'schen Karte bei Kemel und in der Nähe des Gr. Feldbergs mit circa 800 mm. Bericht aus dem Jahre 1885: Kemel 818.3 und Gr. Feldberg 778.3. Siehe Ziegler SS. 77 und 86.

Digitized by Google

Formen ist eine genügende jährliche Erwärmung nicht möglich. Feuchte und warme Winde dringen nicht ein: das Wispergebiet liegt in dem oben bezeichneten dem Höhenzuge nördlich vorgelagerten rauhen Streifen.

Kräftig weht dagegen in dem Wisperthale der bekannte „Wisperwind", welcher durch die geringe Insolation des engen Hauptthales und der scharf eingeschnittenen zum Theil von Ost nach West ziehenden Seitenthäler im Gegensatze zu dem breiteren und besser erwärmten Rheinthale hervorgerufen wird. Es ist hauptsächlich ein kühler Nachtwind, welcher bis 9 und 10 Uhr morgens anhält. Er führt, dem natürlichen Gefälle des Bodens folgend, die kalte Luft in der Sohle der Thäler abwärts. Bei Tage ist von Berger ein aufsteigender Wind constatirt worden, welcher jedoch wegen seiner geringen Stärke den Bewohnern des Thales unbekannt ist.*) Dass die Insolation des Thalgebietes in der That so gering ist, um eine so bedeutende Luftströmung in den Nacht- und Morgenstunden hervorzurufen, wurde uns an verschiedenen Stellen versichert. So ergaben die Erkundigungen, welche wir in dieser Beziehung angestellt haben,**) dass in Geroldstein, dem einzigen im Wisperthale selbst gelegenen Orte — Wisper liegt ganz am Anfang des dort flachen Thales und Lorch am Ende desselben — die Sonne in das am höchsten gelegene Haus des Dorfes während eines ganzen Monates nicht scheint. Am 2. Februar scheint sie dort zum ersten Male wieder in die Fenster hinein. Das Schulhaus zu Geroldstein, welches nicht nur niedriger, sondern auch näher der süd-östlichen Thalwand steht, trifft die Sonne ungefähr während zweier Monate nicht, die Thalsohle wird also, wie wir danach schätzen können, während anderthalb Monat nicht von der Sonne erreicht. Wir können uns somit leicht vorstellen, dass auch im Hochsommer die Sonne während bestimmter Zeit des Tages die Thalsohle nicht erreicht, und dass bei der übrigen

*) Hann, Dr. J., Handbuch der Klimatologie, Stuttgart 1883. S. 200 ff.

**) Genauere Beobachtungen wurden im Laufe des Winters 1887/88 von Herrn Lehrer Herbst in Geroldstein gemacht. Dieser theilte mir u. a. mit, dass Ende November die Sonne auf der Laukenmühle nur 2—3 Stunden scheint, dass sie bei der Kammerberger Mühle und in Geroldstein die Thalsohle am 20. November und bei der Neumühle sogar schon am 13. November verlässt.

Digitized by Google

im wesentlichen einseitigen Erwärmung das Gesammtresultat der Insolation nur ein unbedeutendes ist.

Die thermischen Verhältnisse der Querthäler und des oberen Aarthales dort, wo es Längsthal ist wie das Wisperthal, sind auf jeden Fall besser. Um hier Schlüsse ziehen zu können — und auf solche sind wir hier angewiesen, da meteorologische Stationen nicht vorhanden sind — wollen wir das Wisperthal mit dem oberen und mittleren Theile des Aarthales vergleichen: mit dem oberen, weil bei gleicher Bodenbeschaffenheit die Richtung und mit dem mittleren, weil bei ebenfalls gleicher Bodenbeschaffenheit die Gestalt (stark eingeschnitten) übereinstimmt. Dieser Vergleich soll sich hier auf den Anbau von Weizen in den betreffenden Gegenden beschränken, da wir nach dem Anbau gerade dieser Fruchtart beurtheilen können, ob die zu vergleichenden Gebiete bei sonst gleichen Verhältnissen klimatisch günstig oder weniger günstig sind.*) In dem ganzen Wispergebiet mit seinen 21 Ortschaften sind mit Winterweizen 1884/85 bestellt gewesen zusammen 144,4 ha.**)

Dagegen wurden in den sechs Gemarkungen Langenschwalbach, Adolfseck, Hohenstein, Michelbach, Born und Lindschied,

---

*) Dass der Weizen, wie sonst, so auch im Taunus, einen guten Massstab für die Beurtheilung der klimatischen Verhältnisse abgibt, können wir aus einer Uebersicht erkennen, die wir für die Ortschaften des Emsgebietes, von Oberems abwärts bis Würges incl. in Bezug auf Anbau von Weizen angefertigt haben.

Es waren angebaut 1885:

Gemeinde	in Hectar: überhaupt	in Hectar: mit Weizen	mit Weizen in % der angebauten Fläche
Oberems	105,8	0,4	0,12
Wüstems	110,3	1.4	1,27
Niederems (Reinborn) .	179,9	2,5	1,39
Esch	356,0	47,0	13,48
Walsdorf	544,6	100,0	18,37
Würges	685,7	145,0	21,15

Die Zahlen bedürfen keiner weiteren Erklärung.

**) Aus der vorstehenden Liste ersehen wir, dass die eine Gemeinde Würges im Emsbachthale 145 ha in demselben Zeitraume angebaut hatte.

Digitized by Google

welche zu dem Durchbruchsgebiete der Aar durch den Hunsrückschiefer gehören,*) 91,9 ha 1884/85 mit Winterweizen bestellt. Noch auffallender ist der Unterschied gegen das Wisperthal in dem oberen Aarthale (Neuhof, Wehen, Hahn und Bleidenstadt), wo in den Gemarkungen dieser Gemeinden 99 ha mit Winterweizen bebaut waren, so dass also gegenüber der Summe des Anbaues in sämmtlichen 21 Gemeinden des Wispergebietes mit 144,4 ha das obere und mittlere Aarthal mit nur 10 Gemeinden den weit bedeutenderen Anbau von 190,9 ha aufzuweisen hat. Bei sonst gleichen Bedingungen müssen wir diesen Unterschied auf die thermischen Verhältnisse zurückführen: Die Erwärmung des oberen Aarthales ist in Folge seiner morphologischen Verhältnisse und diejenige des Durchbruchthales in Folge seiner Richtung eine günstigere als bei dem Wisperthale.

Wenn wir von gegebenem Klima auf bestimmte Produkte des Pflanzenreichs schliessen können, so ist es auch umgekehrt erlaubt, aus der Pflanzenproduktion einer bestimmten Gegend Schlüsse auf deren Klima zu ziehen. Auf jeden Fall erhalten wir eine deutliche Illustration dieser kurz geschilderten klimatischen Verhältnisse, wenn wir die in dem Wispergebiet geernteten Früchte mit denen der andern Thalgebiete vergleichen. Es wird dadurch zugleich die landwirthschaftliche Wichtigkeit einer jeden Gegend deutlich hervortreten.

Ich lasse zunächst die Liste**) der in den sieben Thalgebieten

---

*) Es sind nur die im Hauptthale selbst, bezüglich in dessen nächster Nähe belegenen Ortschaften genommen.

**) Die Erlaubniss zur Benutzung der Registratur der Kgl. Regierung zu Wiesbaden verdanke ich der Güte des Herrn Ober-Regierungsrathes Mollier. Die statistischen Erhebungen in Betreff des Obstbaues liegen bei der Königl. Regierung im Original aufbewahrt. So war es mir möglich, das Material, welches das Obsterträgniss eines jeden Ortes des Regierungsbezirks Wiesbaden enthält, nach Thalgebieten geordnet zusammenzustellen.

Die Zusammenstellung des Ernte-Ertrages der Wurzel-, Hülsen- und Körnerfrüchte nach Thalgebieten wurde mir ermöglicht durch die mit Genehmigung des Herrn Ministers des Innern erfolgte Ueberlassung einer Abschrift der Erhebungsformulare in den zu unserem Bezirk gehörigen Ortschaften, für deren Mittheilung ich auch an dieser Stelle dem Direktor des statistischen Amtes, Herrn Geheimen Regierungsrath Blenk, meinen Dank aussprechen muss.

Digitized by Google

in dem Jahre 1885*) geernteten Obstfrüchte folgen, nach welcher man schon die Güte der einzelnen Gebiete beurtheilen kann. Zugleich werden oben aufgestellte Behauptungen durch diese Ziffern bestätigt.

Obsternte des Jahres 1885 (in Kilogramm) **nach Thalgebieten geordnet.**

Thalgebiete	Aepfel	Birnen	Zwetschen	Kirschen	Wallnüsse
1. Ems	180 229	266 173	25 910	640	930
2. Aar	206 610	118 480	10 482	1 690	488
3. Schwarzbach .	127 139	62 165	29 950	890	4 650
4. Dörsbach . .	134 200	35 775	4 160	1 625	1 300
5. Mühlbach . .	130 090	34 190	8 705	1 450	990
6. Weil	104 890	43 755	7 415	4 655	1 710
7. Wisper . . .	33 805	13 267	5 280	3 770	2 825

Die Reihenfolge stimmt mit derjenigen, welche wir bei der Bevölkerungsdichte**) gefunden haben, merkwürdig überein: nur Weil und Mühlbach haben ihre Stellungen unter einander vertauscht; die Differenz ist jedoch nicht erheblich zu nennen. Was für uns als das Wichtigste erscheint, ist der Punkt, dass das Wisperthal mit seiner Obstproduktion***) so sehr den anderen Thalgebieten nachsteht. Das Wisperthal steht mit dem Köpperner Thal (auf der oben angegebenen Strecke) nicht nur hinsichtlich der Frühjahrswärme, sondern auch überhaupt im Jahresdurchschnitt der Wärme offenbar hinter den anderen Gebieten zurück, wodurch also die geringe Obstproduktion hinreichend erklärt wird, die nun ihrerseits auch zur Erklärung der übrigen Verhältnisse dient.

---

*) Die Berichte für das Jahr 1886 lagen auch schon vor, doch wurde das Jahr 1885 gewählt, weil es einerseits schon oben bei der Volkszählung genommen ist und weil es andererseits gleichmässiger war als das folgende Jahr, in welchem einzelne Gegenden durch Hagelschlag ganz bedeutend gelitten haben. Die Ordnung der Gebiete erfolgte nach ihrer Gesammtproduktion.

**) Siehe S. 38.

***) Dass das Wisperthal trotzdem von sämmtlichen Thalgebieten die zweitgrössten Mengen an Kirschen und den in Bezug auf Witterung noch empfindlicheren Wallnüssen liefert, ist auf die Einrechnung der Gemarkung Lorch a. Rh. (Siehe S. 39 f.) zum Wispergebiet zurückzuführen.

Digitized by Google

Schliesslich sei noch die Reihenfolge der Gebiete mitgetheilt für den Fall, dass die Gesammtproduktion an Obst auf den Quadratkilometer berechnet wird:

1. Emsthal,
2. Dörsbachthal,
3. Schwarzbachthal,
4. Aarthal,
5. Mühlbachthal,
6. Weilthal,
7. Wisperthal.

Die Ziffern, welche diese Reihenfolge begründen, hierher zu setzen, halten wir nicht für wichtig genug; es mag nur noch gesagt sein, dass in dieser Liste die Produktion des Emsgebietes auf dem qkm das Fünffache derjenigen des Wispergebietes auf derselben Fläche beträgt.

Um eine genaue Ordnung der sieben Thalgebiete nach den Produkten des Ackerbaues aufzustellen, müssten die geernteten kg der verschiedenen Fruchtarten mit ihrem Werthe in Mark angesetzt werden, so dass man die Gesammtleistung eines Thalgebietes also in Geldwerth ausgedrückt hätte. Diese Ausrechnung stösst jedoch auf Schwierigkeiten, welche dieselbe geradezu unmöglich machen. Nach der Ansicht Sachverständiger geht es nicht an, für eine bestimmte Fruchtart, sagen wir z. B. Winterroggen, einen Durchschnittspreis anzusetzen, da der Preis oder Werth desselben nicht nur nach der Qualität, sondern auch je nach den Verhältnissen des Absatzes oder des eigenen Konsums ganz bedeutend schwankt. Sollte eine solche Uebersicht angefertigt werden, so müsste für jeden einzelnen Ort unter Berücksichtigung der angegebenen Punkte der Werth einer Fruchtproduktion in Geldwerth berechnet werden, eine Arbeit, deren Resultat sicher nicht der aufgewandten Mühe werth sein würde. Wir lassen daher die Zahlen, welche wir für die Ernte in Kilogramm der einzelnen Fruchtarten geben, für sich selbst sprechen. Um aber doch eine bestimmte Ordnung herbeizuführen, ist berechnet worden, wie viel Procent angebautes Land — Wiesen eingeschlossen — jedes Thalgebiet enthält. Auch hier steht Emsgebiet an erster und Wispergebiet an letzter Stelle. Die Ordnung der Thalgebiete in dieser Beziehung ist folgende:

Digitized by Google

Thalgebiete	Grösse in qkm	Davon sind angebaut qkm	Bebautes Land in %
1. Ems	298	167,76	56,29
2. Aar	305	151,16	49,56
3. Weil	214	105,73	49,41
4. Mühlbach	186	89,78	48,27
5. Dörsbach	131	61,75	47,14
6. Schwarzbach . . .	135	59,92	44,38
7. Wisper	206	44,65	21,68

In dieser Reihenfolge stellt sich der Ernteertrag für 1885 auf folgende in kg ausgedrückte Summen:

Thalgebiete	Winterweizen		Winterroggen		Sommergerste	
	Körner	Stroh	Körner	Stroh	Körner	Stroh
1. Ems . . .	2 125 037	3 281 126	3 139 865	6 099 697	1 902 545	2 214 459
2. Aar . . .	1 626 733	2 948 710	2 187 900	4 478 025	1 060 507	1 174 131
3. Weil . . .	475 746	818 861	1 550 183	3 769 817	532 116	706 359
4. Mühlbach .	898 200	1 644 335	944 255	2 278 315	261 261	284 992
5. Dörsbach .	577 330	1 206 300	949 069	2 306 660	205 188	229 420
6. Schwarzbach	871 217	1 141 796	877 848	1 926 042	601 004	626 708
7. Wisper . .	141 978	228 330	792 922	1 681 520	38 722	40 790

Thalgebiete	Hafer		Hülsenfrüchte		Kartoffeln
	Körner	Stroh	Körner	Stroh	
1. Ems	4 253 415	4 570 455	141 967	164 013	20 026 785
2. Aar	3 232 450	3 702 615	115 126	107 164	12 911 430
3. Weil . . .	1 872 245	2 215 148	53 730	91 114	8 919 780
4. Mühlbach . .	2 236 784	2 459 720	22 483	18 588	6 563 075
5. Dörsbach . .	1 741 860	1 999 090	24 051	29 217	5 268 445
6. Schwarzbach .	1 780 930	1 918 820	8 479	59 335	5 445 170
7. Wisper . . .	915 930	936 110	14 257	9 278	2 813 650

Thalgebiete	Rüben	Raps	Kleesamen	Klee u. andere Futterarten	Wiesenheu
1. Ems	8 063 541	40 672	8 783	3 409 605	5 677 378
2. Aar	6 242 558	39 149	6 451	3 785 995	6 124 506
3. Weil . . .	3 592 219	65 651	2 626	1 361 731	5 949 145
4 Mühlbach . .	4 041 660	37 366	4 972	1 589 587	3 338 992
5. Dörsbach . .	1 923 441	34 157	5 603	1 271 917	2 309 245
6. Schwarzbach .	5 201 390	27 010	5 432	1 438 155	2 579 715
7. Wisper . . .	648 170	35 195	3 049	679 610	1 439 000

Digitized by Google

In den vorstehenden Mittheilungen haben wir gesehen, welche Bedeutung die Thäler des Taunus für die Ansiedelung in dem ganzen Gebiete uns zeigten. Wir können daran noch einen Punkt von allgemeiner Wichtigkeit zu näherer Betrachtung anschliessen: die Untersuchung nämlich über die Thäler in ihrer Beziehung auf den Verkehr, d. h. in wiefern sie die Verkehrswege bedingt oder veranlasst haben.

Während in jetziger und früherer Zeit im allgemeinen die Thäler die Richtung der Verkehrswege angeben und angegeben haben, verhielt es sich bei dem Taunus fast bis in unsere Tage ganz anders: im Taunusgebiete hielten sich die alten Strassen meist auf der Höhe der einzelnen Gebirgszüge, sie folgten mit Vorliebe der Wasserscheide. Hiervon einige Beispiele: Die alte Strasse von Wiesbaden nach Limburg — die Verbindung der wichtigsten Südtaunusstadt mit der Centralstadt der unteren Lahn — überschreitet den Taunus bei der „Platte“ in einer Höhe von 500,3 m, während sie bei der Benutzung des Adamsthales nur einen Pass von 438,7 m zu übersteigen hatte. Ausser dem genannten Thale wäre dann noch Esch- und Aarthal benutzt worden. Andererseits hätte die Strasse auch durch die Einsenkung bei Niedernhausen führen können, in welcher jetzt die Eisenbahn Wiesbaden-Limburg in einer Höhe von 349,6 m über das Gebirge geht. In ihrer Fortsetzung — also von der Platte ab bis nach Limburg — hält sich dann die alte Strasse fast genau auf der Wasserscheide zwischen Aar und Emsbach. Ein weiteres Beispiel bildet die alte Strasse von Wiesbaden nach Langenschwalbach — schon früh durch seine Quellen bekannt — und von da nach Nassau a. d. Lahn. Sie überschreitet den Taunusrücken geradezu ausgesucht hoch bei der „Hohen Wurzel“ ungefähr 565 m über dem Meeresspiegel. Die neue Strasse, welche die beiden Kurstädte mit einander verbindet, geht in der Höhenlage von circa 424 m bei der „Eisernen Hand“ über das Gebirge und benutzt dann das Aarthal von Hahn aus abwärts. Im weiteren Verlauf von Langenschwalbach ab folgt die alte Strasse der Wasserscheide zwischen Aar und Dörsbach einerseits und Wisper und Mühlbach andererseits. Als drittes und interessantestes Beispiel wollen wir die Verbindung Wiesbadens mit Idstein, dem alten Sitze der

Digitized by Google

Fürsten von Nassau-Idstein, anführen. Die älteste*) Strasse suchte sich den direkten Weg über den „Trompeter" in einer Höhe von 536,7 m bei dem „Steinhaufen" und etwas über 565 m bei „Hohewald". Später wurde die Strasse über die Platte benutzt in der schon angegebenen Höhe von 500,3 m. Dann ging der Verkehr über die „Eiserne Hand" und durch das obere Aarthal aufwärts, bei welcher Route die bedeutendste Erhebung der Strasse, wie gleichfalls schon angedeutet, nur circa 424 m hoch liegt. Und jetzt ist Wiesbaden mit Idstein durch eine Bahn verbunden, die bei Benutzung der Thäler das Gebirge in der Einsenkung von Niedernhausen in der Höhe von 350 m übersteigt.

Noch weitere Beispiele finden wir bei Hammeran in seiner Urgeschichte von Frankfurt a. M.**) Als einzige Strasse aus vorrömischer Zeit gibt er auf seiner Karte (nicht im Text des betr. Werkes) den Weg von Homburg nach dem Bleibeskopf an, welcher genau auf der Wasserscheide zieht.

Andere Strassen der Germanen mögen in den Thälern gezogen sein, denn „der Germane setzt seine Wohnstätten gerne an die Flüsse und Bäche".***) „Die Germanen wohnen nicht auf den Bergen, sondern im Thal und die ältesten Dorf-Anlagen sind in der Ebene zu finden, wenn nicht gerade das Land ein gebirgiges ist wie in Schwaben und der Schweiz; selbst dort bewohnen sie die Thäler des Gebirgslandes. Spät erst, im Mittelalter, ziehen es Einzelne des Volkes, die Adelinge und Ritter, vor, zu eigener Sicherheit ihre Wohnsitze auf den Bergen zu nehmen und mit Mauern und Thürmen zu bewehren."†)

*) Nach Rossel, „Die römische Grenzwehr im Taunus", ist diese Strasse, sowie die von uns zuerst angegebene Strasse Wiesbaden-Limburg bereits 812 bekannt. Erstere führt den Namen „Siebenkippelstrasse" oder „Werisdorffer Strasse" (nach Werisdorf, dem heutigen Wörsdorf), letztere den Namen „Buobenheimer Strasse" (nach Bubenheim, dem heutigen Kirberg). Die Namen finden sich in der Urkunde, in welcher Richolf, Erzbischof von Mainz, die Mark der Kirche des H. Ferrutius in Blidenstat beschreibt: — inde usque ad Fursensole, inde ad Buobenheimer strasse, inde usque ad Phal et circum Phal usque ad Werisdorffer strasse, inde ad Brunhildenstein.

**) Hammeran, Dr. A., Urgeschichte von Frankfurt a. M. und der Taunus-Gegend. (In XIII. Jahresversammlung der deutschen anthropologischen Gesellschaft. 1882.)

***) l. c. S. 4.

†) l. c. S. 5.

Digitized by Google

Die Römer suchten dagegen bei Anlage ihrer Strassen, die wesentlich strategischen Bedürfnissen dienen sollten,*) die Höhe auf und benutzten sogar die hügeligen Erhebungen der südlich dem Taunus vorgelagerten Mainebene mit grossem Scharfblicke. Von den zu unserem Gebiete gehörigen und bekannten Römerstrassen zieht nur eine einzige durch ein Thal:**) die Strasse, welche das Castell an der „Lochmühle" am Limes mit Köppern verbindet, benutzt das Köpperner Thal. Alle anderen folgen den Höhenzügen oder treten nur bei dem Durchqueren der Thäler in die letzteren ein. Einige dieser Strassen mögen hier erwähnt sein:

Elisabethenstrasse: Castel-Praunheim. In ihrer Fortsetzung nach Okarben:

Steinstrasse, alte Mainzerstrasse, hohe Strasse genannt.***)

Heerstrasse: Weisskirchen-Obererlenbach-Peterweil.

Heddernheim-Saalburg: Schnurgerade.

Pflasterweg im Taunus: Heddernheim-Feldbergkastell. Hätte ganz gut dem Urselbachthale folgen können, zieht aber über den Bergrücken.

Sechs Parallelstrassen, welche in der Gegend von Homburg nach dem Limes ziehen. (Es sind alle Höhenstrassen, bis auf die eine oben erwähnte Köpperner Thalstrasse).

In der Jetztzeit spielen die Thäler eine wichtigere Rolle. Trotzdem haben von den grösseren Thälern des Taunus — wir sehen ab von den umgebenden Thälern — zwei bis jetzt noch keine Veranlassung zur Anlage von Fahrstrassen gegeben: das Dörsbachthal und das Mühlbachthal, beide in ihrem unteren Theile. Dieselben sind dort so eng, dass sich ganze Strecken weit nicht die geringsten Alluvionen finden: zu beiden Seiten des Flusslaufes steigen die Thalwände steil empor, so dass, wie wir bei Betrachtung der Ansiedelung der Thäler sahen, sich hier nicht das kleinste Dorf entwickeln konnte.

Die übrigen Hauptthäler, also Schwarzbach-, Wisper-, Weil-, Ems- und Aarthal, dienen mit ihren zum Theil neu

*) l. c. S. 11.

**) l. c. S. 24 und 25.

***) l. c. S. 25: Urkundlich wird die Strasse 1324 als „strata Moguntina" erwähnt. Boehmer, cod. dipl. Moeno-Francof. I, 476.

Digitized by Google

angelegten Landstrassen als wichtige Verkehrsadern des ganzen Taunusgebietes.

In einzelnen Thälern haben in neuester Zeit die Eisenbahnen den Verkehr übernommen, in anderen Thälern steht ihre Anlage bevor. Benutzt von Eisenbahnen sind bis jetzt das Aarthal, Schwarzbachthal, Wörsbach- und Emsthal.

Die Aarbahn erschliesst als Sackbahn nur den unteren Theil des Aarthales, indem sie gerade diese in Bezug auf landwirthschaftliche Produktion und mineralogische Schätze reichste Gegend des Thales mit ihrem Marktorte — Diez a. d. Lahn — bezüglich mit der Lahnbahn verbindet. Vielleicht erfährt diese Bahn später noch ihren vollständigen Ausbau nach dem mittleren und oberen Aarthale, um dann von dort nach Wiesbaden überzugehen. Es ist nämlich bereits eine Bahn von Wiesbaden nach Langenschwalbach — die wesentlich den Kurinteressen der letztgenannten Stadt dienen soll — genehmigt und abgesteckt, und zwar in der Weise, dass die Bahn die obengenannte Einsenkung bei der „Eisernen Hand" (424 m) benutzt und dann etwas unterhalb Hahn in das Aarthal eintritt, also da, wo jetzt die neue Strasse Wiesbaden-Langenschwalbach in das Aarthal mündet. Die Bahn ist als Sackbahn projektirt, würde jedoch eine grössere Bedeutung noch erlangen, wenn ihr Endpunkt Langenschwalbach mit dem Endpunkt Zollhaus von der anderen Sackbahn verbunden und hierdurch also eine einheitliche Aarthalbahn geschaffen würde.

Von fertig gestellten Bahnen, welche den Taunus überschreiten, gibt es bis jetzt nur eine oder — wenn man will — zwei: die Linie Frankfurt-Limburg, bezüglich Wiesbaden-Limburg, welche insofern als eine Bahn aufzufassen wären, als sie gemeinschaftlich dieselbe Einsenkung im Gebirge benutzen.

Die Bahn Frankfurt-Limburg führt zunächst durch die Mainebene in ähnlicher Weise wie die Taunusbahn; dann wendet sie sich da, wo sie den Schwarzbach trifft, dem Thale desselben zu und bleibt in diesem, beziehungsweise in einem Seitenthale bis etwas oberhalb Nieder-Seelbach, tritt dann bei der genannten Einsenkung von 349,6 m gerade bei der Quelle des Wörsbaches in dessen Thal ein, in welchem sie bis Hof Henriettenthal — unterhalb Wörsdorf — bleibt. Dort verlässt sie das Wörsbachthal, um das in seinem unteren Theile besser besiedelte

Digitized by Google

Emsthal zu benutzen, in welches sie bei Würges nach Uebersteigung der Wasserscheide zwischen beiden Thälern in einer Höhe von circa 264 m gelangt. An diese Bahnlinie schliesst sich die Strecke Wiesbaden-Limburg in der Weise an, dass dieselbe nach bedeutender Curve bei Wiesbaden das Thal des Waschbaches benutzt, dann in das von Auringen kommende Thal, darauf in das Medenbachthal und schliesslich mittelst 250 m langen Tunnels in einer Höhe von 301,3 m zu dem Daisbachthal übergeht, einem Seitenthal des Schwarzbachthales, welches sonst auch noch als Schwarzbachthal selbst bezeichnet wird. Hier verbindet sich die Bahn kurz oberhalb Niedernhausen mit der von Frankfurt kommenden Linie, deren Fortsetzung nach Limburg bereits angegeben ist.

Wir haben in Vorstehendem einen Versuch gemacht, die morphologischen Verhältnisse der Taunusthäler zusammenhängend darzustellen und im Anschluss daran die Bedeutung der einzelnen Thäler für den Menschen nachzuweisen. Wir dürfen wohl annehmen, dass im Grossen und Ganzen die grössere oder geringere Wichtigkeit des einen oder des anderen Thalgebietes für menschliche Ansiedelungen, für landwirthschaftliche Produkte und für den Verkehr auf die richtigen Bedingungen zurückgeführt ist. Wenn dabei auch Bekanntes wiederholt worden ist, so wurde es doch hier zum ersten Male ziffermässig festgelegt und zusammengestellt.

Digitized by Google

Erklärung der Profile.

I.	**Aarthal.**	1. 400 m unterhalb der Quelle. NO-SW.
		2. Direkt oberhalb Wehen. NNW-SSO.
		3. „ „ Hähnches Mühle. NNW-SSO.
		4. Durch Hohenstein. NO-SW.
		5. Zwischen Rückershausen und Hausen. O-W.
		6. Unterhalb Zollhaus. O-W.
II.	**Dörsbachthal.**	1. Durch Huppert. ONO-WSW.
		2. Gerade unterhalb Reckenroth. O-W.
		3. Durch Dörsdorf. ONO-WSW.
		4. „ Ergeshausen. NNW-SSO.
		5. Gerade unter Jammerthalsmühle. NO-SW.
		6. Durch Attenhausen. NW-SO.
		7. „ „ ONO-WSW.
II.	**Emsthal.**	1. Direkt unterhalb der Quelle. NO-SW.
		2. Unterhalb Oberems. NO-SW.
		3. „ Wüstems, durch die „Burg". NNO-SSW.
		4. Oberhalb Esch. NO-SW.
		5. Direkt unterhalb Esch. NO-SW.
		6. Oberhalb Würges. ONO-WSW.
IV.	**Mühlbachthal.**	1. Durch die Quelle. ONO-WSW.
		2. Unterhalb Strüth. ONO-WSW.
		3. Durch Hof Schwall. ONO-WSW.
		4. Zwischen Nastätten und Miehlen. ONO-WSW.
		5. „ Käs- und Diehlemühl. O-W.
		6. Ueber △ „Alte Burg". ONO-WSW.
		7. Oberhalb Langenauer Mühle. ONO-WSW.
V.	**Schwarzbach-gebiet.**	1. Durch Cröftel. N-S.
		2. Fischbach, Rossert-Staufen. NNW-SSO.
		3. Goldbach, durch Atzelberg. ONO-WSW.
		4. „ „ Vockenhausen. ONO-WSW.
		5. Direkt unterhalb der Vereinigung von Fisch- und Goldbach, durch den Staufen. ONO-WSW.
		6. Durch Gräckmannsmühle. OSO-WSW.
VI.	**Wisperthal.**	1. Durch 1440′ Sohle. WNW-OSO.
		2. „ 1200′ Sohle. WNW-OSO.
		3. Oberhalb Springer Mühle. WNW-OSO.
		4. Oberhalb der Greibinger Mühle. O-W.
		5. Unterhalb Geroldstein. NNW-SSO.
		6. „ Kammerburg. Nach der Karte steilste Gehänge. WNW-OSO.

Digitized by Google

Eine von Karl Ritter eigenhändig gezeichnete
Karte des Zillerthals.

Vorgelegt in der geschlossenen Sitzung vom 22. Februar 1888

von

Senator Dr. **Emil v. Oven.**

Das städtische historische Museum besitzt eine von unserem Ehrenmitgliede, dem unvergesslichen Schöpfer der deutschen geographischen Wissenschaft, Karl Ritter, eigenhändig gefertigte Uebersichtskarte des Zillerthals in Tirol, welche dem Museum von Herrn Heinrich Hahn dahier am 16. Februar 1885 verehrt worden ist. Der Vater des Gebers, der im Jahre 1877 verstorbene Lehrer an der hiesigen Musterschule (Oberrealschule) Herr Christian Hahn, hatte dieselbe von Ritter selbst erhalten und als ein theueres Andenken an seinen am 28. September 1859 verstorbenen Freund hochgeschätzt und stets der aufmerksamen Obsorge seines Sohnes empfohlen, der nunmehr die fernere Aufbewahrung dem Museum seiner Vaterstadt anvertraut hat.

Karl Ritter, geboren 1779, war bekanntlich in der allerersten Zeit seiner Lehrthätigkeit mit Frankfurter Verhältnissen und Persönlichkeiten in enge Berührung gekommen. Von seinem 16. Jahre an mit der Familie des Bankiers Bethmann-Hollweg — eigentlich Hollweg-Bethmann, da Frau Hollweg eine geborene Bethmann war — bekannt geworden und von ihr schon in seinen Studien in Halle unterstützt, übernahm er vom 12. October 1798 an die Stelle eines Erziehers der Hollweg'schen Söhne Philipp und August und zugleich des Sohnes des grossen Anatomen Samuel Thomas v. Sömmerring, Wilhelm, und begleitete seine Zöglinge auch später auf die Universität und zu einem längeren Aufenthalt nach Genf. Er kam durch

Digitized by Google

diese Stellung vielfach in vertrauten geistigen Verkehr mit den damals in anderen Familien thätigen Hauslehrern, wie Engelmann, Klitscher, Stein, Hofmann, sowie mit am Gymnasium und an der später (1804) gegründeten Musterschule wirkenden Lehrern, wie Mosche, Matthiä, Grotefend, ferner Ebel, Jung, Gruner, Nänny, Oelsner und andern. So mochte er auch mit Christian Hahn in engere Verbindung gekommen sein. Insbesondere versammelte er die Lehrer der Musterschule mit Engelmann und Mieg fast wöchentlich um sich zu pädagogischen Disputatorien. Mit den Lehrern des Gymnasiums trat er zu Ostern 1809 in collegialen Verband, indem er an dieser Anstalt in VI^a und V^a eine Lehrerstelle für Naturgeschichte, Geographie und Geschichte auf einige Zeit annahm; eine ebensolche bekleidete er auch im Engelmann'schen Institute. Im Jahre 1818 wurde Ritter an Stelle des nach Heidelberg berufenen Friedrich Christoph Schlosser zum Lehrer der Geschichte am Frankfurter Gymnasium ernannt und trat dieses Amt mit Beginn des Jahres 1819 an; er verblieb in dieser Stellung bis Juli 1820, um alsdann an die Kriegsschule und Universität in Berlin als Dozent der Geographie und Statistik überzutreten. Noch in Frankfurt waren seine ersten, in der geographischen Wissenschaft epochemachenden Werke entstanden; sein „Europa, ein geographisch-historisch-statistisches Gemälde", sowie die erste Abtheilung der „Erdkunde" (Afrika) und die ersten Theile der zweiten Abtheilung wurden hier vorbereitet und ausgearbeitet. In diesen fast zwanzigjährigen Beziehungen zu Frankfurt als Standort seiner Thätigkeit findet sich gewiss Anhalt genug, auf das hier vorgelegte, nun in unserem Museum befindliche kleine Andenken an den berühmten Forscher hinzuweisen.

Die Karte selbst wird diess aber auch rechtfertigen. Sie trägt die eigenhändige Aufschrift: „Das Zillerthal, gezeichnet von C. Ritter", mit der Anmerkung:

„Die höhern Gebirge und Glätscher sind durch † bezeichnet; die höchsten sind ganz weiss gelassen; die Höhe der niedern Gebirge fällt mit dunkleren Tinten bis in die tiefsten Thäler, die ganz dunkel erscheinen."

Die Karte umfasst das ganze Zillerthal mit den Nebenthälern und mit der grossen Gabelung des Zillerbachs von

Digitized by Google

Südosten und Süden her (Stilluppe-, Zem- und Floitethal) bis zum Duxer Thal im Westen; im Norden reicht sie bis zum Inn (Kropfsberg, Strass), im Süden bis zur Gletscherkette zwischen den Krimler Tauern und Hinterdux. Alle bedeutenderen Berge und Gletscher sind deutlich erkennbar und bezeichnet, die Wasserläufe in heller Silberfarbe angelegt, die Höhensteigungen mit Richtungsstrichen aus der dunkleren in hellere Schattirungen — wie die Anmerkung besagt — übergehend, abweichend von der jetzt üblichen umgekehrten Methode. Ritter hat schon in einem Briefe an Gutsmuths im Jahre 1802 über diese Methode bemerkt: „Ich habe viele spezielle Gebirgskarten entworfen und eine grosse Gebirgskarte von Deutschland nach einem Plane fertig gebracht; nur statt Alles mit schwarzer Tusche zu schattiren, habe ich Biester zu den höchsten Gegenden gebraucht und nur die tiefsten Thäler mit schwarzer Tusche angelegt, so dass ich überall mit Schwarz einschreiben konnte.“*) Die Orts- und Thalnamen sind alle von Ritters Hand mit Tusch deutlich eingetragen. Ueberhaupt ist die Karte für ihren Massstab sehr klar und instructiv und bekundet in jeder Richtung den sachverständigen Blick des Geographen und die Hand des tüchtigen Zeichners, welcher alle wichtigen geographischen Verhältnisse bildlich darstellen will, wie denn Ritter auch in seinen Vorlesungen die geographischen Verhältnisse durch rasch auf die Tafel hingeworfene Skizzen meisterhaft zu erläutern pflegte. Schon während seines Aufenthalts in Schnepfenthal hatte Ritter sich mit Vorliebe im Aufnehmen von Landschaften und Skizzirung von Karten geübt und sich gewöhnt, von seinen Reisen solche sorgfältige Darstellungen ihn besonders ansprechender Gegenden heimzubringen.

Ueber den Zeitpunkt der Entstehung unserer Zillerthaler Karte lässt sich keine bestimmte Angabe machen. Ritter war sowohl während seines Frankfurter Aufenthalts als später öfter, eine Reihe von Jahren fast jeden Sommer, auf grösseren oder kleineren Studien- und Erholungsreisen. Abgesehen von dem von Mitte Juni 1811 bis Mitte September 1812 mit seinen Zöglingen in Genf gepflogenen Aufenthalte bereiste er sowohl die Schweizer wie die Tiroler und die östlichen Alpen bis zu

*) Kramer: Carl Ritter, ein Lebensbild. I. S. 249.

Digitized by Google

den Karpathen. Im November 1812 kam er auf der Reise nach Italien über den Brenner und in dessen Nebenthäler, 1834 besuchte er Wien und die östlichen Alpen, 1843 von Graz aus die südlichen Alpen, 1847 die Schweiz, Südtirol und die östlichen Alpen und berührte noch 1858 auf seiner letzten Reise die Schweiz und Norditalien. Häufig kam er auf der Hin- oder Rückreise nach Frankfurt zum Besuche seiner alten Freunde und wissenschaftlichen Genossen. Ob und auf welcher dieser Reisen er mit Christian Hahn zusammengewesen, ob die Karte einer gemeinschaftlichen Reise mit diesem entstammte oder später bei einem passenden Anlasse dem Freunde als Andenken verehrt worden und wann dieses geschehen, konnte nicht ermittelt werden. Ihre Authenticität als Ritters eigenhändige Arbeit steht fest und so bleibe sie denn als ein Denkmal Ritters, das unserm Museum zum Schmucke dient, auch von unseren Mitgliedern, denen sie als Anlage des Jahresberichts mitgetheilt wird, geschätzt und geehrt.*)

---

*) Zu den oben über Ritter gegebenen Notizen ist des Näheren zu verweisen auf: G. Kramer, Carl Ritter. Ein Lebensbild nach seinem handschriftlichen Nachlass dargestellt, 2 Bände, Halle 1864 und 1870, und 2. Auflage ebenda 1875, sowie W. Stricker in den Mittheilungen des Vereins für Geschichte und Alterthumskunde in Frankfurt a. M. IV. S. 296—302.

Digitized by Google

Aus Rüppell's Briefwechsel.

Mitgetheilt in der geschlossenen Sitzung vom 16. März 1887

von

Dr. med. **Wilhelm Stricker.**

Rüppell hat 273 Convolute mit Briefen hinterlassen, welche zwei starke Bände füllen. Es fehlt darin kein zeitgenössischer Naturforscher, aber auch Reisende, Mathematiker und Münzkenner sind reichlich vertreten. Der Zeit nach fallen die Briefe in die Jahre 1819—1878; sie sind in vier Sprachen geschrieben.

Ausser ihrer wissenschaftlichen Bedeutung haben sie auch insofern kulturhistorischen Werth, als sie die schwierige Verbindung und die dürftige Ausstattung der deutschen Museen nachweisen. Und noch ein subjectives Interesse bieten diese Briefe. Es ist allgemein anerkannt, wie genau Rüppell wissenschaftlich arbeitete. Alexander von Humboldt und Staatssecretär Dr. von Stephan haben die Genauigkeit seiner Ortsbestimmungen mit höchstem Lobe anerkannt; zahlreiche, im Manuscript dem Briefwechsel beiliegende Berechnungen, welche Rüppell durch den Mathematiker Hofgerichtsrath von Heiligenstein in Mannheim anfertigen liess, zeugen dafür, dass er sich in dieser Hinsicht kaum genug thun konnte. Dazu im Gegensatz steht eine grosse Leichtfertigkeit in Auffassung der Thaten seiner Mitstrebenden, auch konnten seine wissenschaftlichen Gegner bei den häufigen Streitigkeiten, in welche Rüppell bekanntlich verwickelt war, ihm nicht selten Entstellung des Thatbestandes, um nicht mehr zu sagen, nachweisen. Eine solche Streitigkeit wollen wir hier erwähnen, nicht nur wegen des berühmten Namens, den Rüppell's Widersacher führt, sondern auch, weil er einen Brief Oken's hervorrief, welcher den unbesonnenen Stürmer auch einmal von der diplomatischen

Digitized by Google

Seite zeigt. Im Atlas zu seinen Reisen (Heft 15, 1828) sagt Rüppell gelegentlich des Holocentrus samara (Hol. christianus Ehr.): „Während des Aufenthaltes des Herrn Dr. Ehrenberg in Corseir hatte er mit seinem Zeichner, Herrn Finzi, einen lebhaften Wortwechsel, in Folge dessen letzterer einige Tage lang gar nichts arbeitete; unterdessen brachten die Fischer diesen sogenannten Hol. christianum, der nichts ist als Forskåls Sciaena samara. Nachdem derselbe 2 Tage lang (im Sommer!) todt aufgehoben wurde, vermochte doch Herr Dr. Ehrenberg über den Maler, dass er davon eine Farbenzeichnung fertigte, die freilich ein ganz anderes Colorit erhielt, als der Fisch in seinem natürlichen belebten Zustande besitzt. Da nun einmal die Zeichnung beendet war und sie wie natürlich nicht mit der Forskål'schen übereinstimmte, so entschloss sich Herr Dr. Ehrenberg daraus eine neue Art zu machen, die er unter dem bizarren Namen Holocentrus christianus Herrn Cuvier mittheilte."

Diesen argen Vorwurf wies Dr. Ehrenberg zurück in einer Erklärung (Oken's Isis 1829, S. 1310), worin er nachwies, dass sein berühmter Reisegefährte, Dr. Hemprich, den in Rede stehenden Fisch nach mehreren Exemplaren sorgfältig beschrieben und gezeichnet hatte, ehe Finzi in der Reisenden Dienste trat, und dass Finzi seine Zeichnung nach einem lebenden Fisch colorirte. Auch alle anderen Angaben Rüppell's werden als unwahr bezeichnet.

Ueber diesen öffentlichen Streit, der auch in den Briefen von Cuvier und Agassiz an Rüppell erwähnt ist, schrieb nun Oken in väterlichem Ton aus München am 20. Januar 1830 an Rüppell: „Ihr habt beide Stoff genug sowie Ehre und braucht nicht sie dadurch zu erheben, dass die des andern sinkt," und am 21. Juni 1830 ausführlicher: „Bei Beurtheilung solcher Werke, wie das Ihrige, das von Ehrenberg, von Spix und Martius, Humboldt etc., welche mit so vielen Opfern von Geld und Gesundheit, ja mit Verlust des Lebens hervorgebracht werden, muss ein ganz anderer Massstab sein, als bei anderen. Der Hauptzweck liegt nicht in den Abbildungen und den Beschreibungen, sondern in der Unternehmung der Reise selbst und in der Unterstützung, welche dieselben von Reichen oder von Regierungen erhalten. Wie schädlich würde es nun der

Digitized by Google

Wissenschaft sein, wenn man durch grellen Tadel den guten Willen abschreckte und gleichsam erklärte, dass das viele aufgewendete Geld verloren wäre. Welche Regierung oder welcher Rüppell oder Humboldt würde wieder Geld oder gar das Leben an ähnliche Forschungen wenden? Haben wir doch die Sachen, die Bälge, Skelete oder Leiber in Branntwein. Werden sie schlecht abgebildet, nun, so mag es ein Nachfolger besser machen. Ferner haben wir ja die Beschreibungen der Länder, der Völker, der Thiere, ihrer Lebensart, das Bild der Vegetation. Diese Dinge sind die Hauptsache, sowie die Gunst, welche die Regierungen den Naturwissenschaften zuwenden. Sind bekannte Thiere als neu aufgeführt worden, so muss es allerdings bemerkt werden, allein mit solcher Schonung, dass die Regierungen die Lust zur Publication nicht verlieren und noch weniger zu ferneren Unternehmungen. Hier haben Sie meine Grundsätze, welche ich sowohl in Bezug auf Ihre Arbeiten, als auf die von Ehrenberg, Neuwied etc. befolge, und ich denke, dass Sie dieselben nicht tadeln werden."

Auch die Differenzen, welche aus Tauschgeschäften leicht entspringen, behandelte Rüppell mit verletzender Schroffheit. Glücklich, wenn er an einen Gelehrten kam, welcher seinen Eifer als Milderungsgrund gelten liess. So der berühmte Physiologe Daniel Friedrich Eschricht zu Kopenhagen, welcher am 15. Juli 1835 an Rüppell schrieb: „Aus Ihrem Schreiben vom 16. Juni habe ich ersehen, dass Sie überhaupt mit allen Tauschverträgen zwischen dem Senckenbergischen Museum und mir unzufrieden sind. Wenn Sie sich hierbei ziemlich harter Ausdrücke bedienen und überhaupt mir in mehreren Sachen offenbar Unrecht thun, so sehe ich hierin nur eine Aeusserung des Eifers für das Museum, dem Sie soviel geopfert, und die geringe Kenntniss, die Sie von meinem Charakter und meiner Handlungsweise überhaupt haben können."

Dem bekannten Mittelmeer-Forscher Risso in Nizza schrieb Rüppell am 3. März 1834 aus der Quarantäne von Livorno, die Fische, welche Risso tauschweise an's Museum in Frankfurt gesandt, seien zerbrochen angekommen und gemalt und gefirnisst, wie solche Fische, welche man als Kinderspielzeug auf dem Wasser schwimmen lässt.

Digitized by Google

Wir haben im Eingang unserer Darstellung geglaubt, diese Schwächen Rüppell's erwähnen zu sollen, um uns nunmehr dem ganzen Eindruck hinzugeben, den nach den Briefen hervorragender Männer sein Eifer für die Wissenschaft gemacht hat. Wir beginnen mit einem Briefe von Alexander v. Humboldt, welcher, auf der Durchreise von Paris nach Berlin begriffen, am 2. Januar 1835 aus seinem Frankfurter Gasthof folgendes Schreiben an Rüppell sandte: „Es ist die grösste Freude meiner durch Geschäfte und strenge Kälte beschleunigten Reise, Ihnen, verehrungswerther Mann, persönlich meine innige Hochachtung bezeugen zu können. Haben Sie die Güte, mich bald nach 9 Uhr heute Morgen in Ihrer Wohnung zu empfangen und mir dort allein und ungestört Ihre Unterhaltung zu schenken. Sie haben durch die gewagtesten aller Reisen den Ruhm unseres gemeinsamen Vaterlandes erhöht, die organische Welt mit neuen Formen (und den verkettenden) bereichert, die trefflichsten geognostischen Beobachtungen geliefert und astronomische Ortsbestimmungen von einer Schärfe und Uebereinstimmung gegeben, wie sie kein anderer Reisender hat erringen können. Ihre Schätze bei dieser Kälte auch nur oberflächlich zu sehen, erlaubt mir meine Gesundheit freilich nicht, doch bitte ich Sie um die Gunst, mich auf eine Stunde heute Morgen auf Ihr Museum zu begleiten, um Ihre herrlichen Quadrumanen und Antilopen zu bewundern und Sie zu hören in Gegenwart dessen, was Sie mit so anstrengendem Muthe erbeutet haben."

Die genauen Ortsbestimmungen, welche Humboldt hier rühmt, verdankte Rüppell der Unterweisung v. Zach's. Ueber diesen Mann bemerkt Rüppell in den Vorsetzblättern zur Sammlung seiner Briefe Folgendes: Franz Freiherr v. Zach, geboren zu Pressburg 4. Juni 1854, † zu Paris an der Cholera 2. September 1832: Er war herzogl. sachsen-gothaischer Hofmarschall und hielt sich zu Paris auf, um sich von Civiale an seinem Steinleiden behandeln zu lassen. Es sind hier 26 Briefe an Rüppell aus den Jahren 1819—30 gesammelt; noch viele andre Briefe, welche v. Zach an Rüppell geschrieben hat, hat letzterer an Autographensammler verschenkt. Rüppell's Briefe an Zach, welche theilweise in der von Zach zu Genua seit 1818 herausgegebenen „correspondance astronomique" abgedruckt sind, wurden in dem Autodafé, welches der bekannte

Digitized by Google

Astronom Freiherr v. Lindenau testamentarisch angeordnet hat, 1856 in Altenburg verbrannt.

Diese Briefe v. Zach's sind sehr drastisch geschrieben und geben ein interessantes Bild der wissenschaftlichen Wechselbeziehungen zwischen Deutschland und Frankreich. Während in Deutschland theils die Neigung zur Naturphilosophie, theils die Armuth der Sammlungen und Lehranstalten das Fortschreiten der exacten Wissenschaften hemmte und selbst die bayrische Expedition nach Brasilien ohne dynastische Beziehungen nicht zu Stande gekommen wäre, folgten in Frankreich Schlag auf Schlag die grossen wissenschaftlichen Expeditionen, deren Resultate auf Staatskosten reich ausgestattet erschienen. Die Sammlungen des Jardin des plantes waren noch nicht von England überflügelt, die Akademie der Wissenschaften behauptete ihr altes Ansehen, nach der polytechnischen Schule, die ohne Gleichen in Deutschland war, strömten auswärtige Schüler und so sahen die deutschen Gelehrten wieder nach Paris als nach ihrem Mekka.

Wenn wir indess v. Zach Glauben schenken dürfen, so war Befriedigung des Ehr- und Geldgeizes, nicht Förderung der Wissenschaft, das Ziel auch der bedeutendsten Pariser Gelehrten; alles Fremde wurde sorgfältig fern gehalten.

Rüppell hatte Zach beauftragt, für das Bekanntwerden und den Absatz seines zoologischen Atlasses in Paris zu wirken. Ueber die Schwierigkeiten in dieser Hinsicht schreibt v. Zach am 10. Februar 1829: „Die Journale verlangen die Zusendung zweier Exemplare, und für diese zwei Exemplare erhalten Sie weiter nichts, als die trockene Anzeige des Titels. Wollen Sie eine detaillirte, motivirte oder gar lobpreisende Anzeige, so kann man diess nur durch Geld, durch Intriguen oder Gevatterschaften erhalten. Die Plätze sind für viele Monate schon voraus bestellt, und für ausländische Produkte ist für Deo gratias gar kein Platz. Alles ist hier auf Geldschneiden oder auf: „eine Hand wäscht die andre“ calculirt. Liebe für die Wissenschaft ist hier zu Lande eine Dummheit, und wenn Sie davon sprechen, werden Sie als Theoretiker ausgelacht. Es scheint, dass man von ausländischen Produkten abschrecken will, damit die einheimischen nicht dadurch leiden, kurz, es existirt eine ordentliche Verschwörung gegen alles Auswärtige.

Digitized by Google

In Deutschland findet gerade das Umgekehrte statt und man legt auf das Fremde immer mehr Werth, als auf das Eigene. Ich werde das Möglichste thun, Ihren Atlas bekannt zu machen und zu empfehlen. Mit Cuvier ist jetzt nichts anzufangen, er schwebt in höheren politischen Regionen, ist Staatsrath, königl. Commissär, Mitglied der Deputirtenkammer etc. Die Journalisten sind verdammtes, feiles Gesindel, alles ist nur auf Geldschneiden abgesehen, ohne dieses richtet man hier nichts aus."

Dasselbe Thema variirt v. Zach am 14. April. Er erzählt ein Beispiel der deutschen Gallomanie, indem Geh. Rath v. Vrints, fürstlich thurn- und taxis'scher Generalpostdirektor zu Frankfurt, den thurn- und taxis'schen Geschäftsträger zu Paris beauftragte, sich bei den Astronomen des Instituts zu Paris zu erkundigen, wie man die Stadtuhren in Frankfurt am besten reguliren könne, als wenn man die Zeitberichtigung wie alles Andere in Paris kaufen und nach Frankfurt senden könnte, wo damals ein Astronom wie B. v. Lindenau Bundestagsgesandter war!

Wenden wir uns nun zu den Geographen, so sind natürlich die Afrikareisenden zahlreich vertreten: Cailliaud (1787—1869); Ant. Abbadie (geb. 1810); der österreichische Consul in Chartum, Reitz aus Darmstadt; Klunzinger; Russegger (1802—1863); aber auch der Prinz Max von Neuwied (1782—1868), Dr. Robert Schomburgk (1804—65), Dr. Pöppig (1798—1868), bekannt durch ihre Reisen in Amerika; Admiral Franklin, das Opfer der Nordpolforschung u. s. w. — Abbadie, der jedenfalls in Afrika besser Bescheid wusste, als in Europa, adressirt seinen Brief an Rüppell nach Francfort sur le Rhin!

Von hohem Interesse ist ein Brief des Dr. v. Richthofen, Vorsitzenden der Berliner Gesellschaft für Erdkunde, und Rüppell's Antwort darauf.

Dr. v. Richthofen schreibt aus Berlin am 27. Juli 1878: „Hochgeehrter Herr! Es ereignet sich zuweilen, dass bei der Zuerkennung von Verdiensten die Namen derjenigen ausgelassen werden, welche jeder als die würdigsten anerkennt, weil man es nicht für möglich hält, dass man sie jemals habe übergehen können. So ist es der Gesellschaft für Erdkunde mit Ihnen ergangen. Als ich in einer Sitzung den Vorstand

Digitized by Google

darauf aufmerksam machte, dass sich Ihr Name nicht unter unseren Ehrenmitgliedern befindet, erregte es die allgemeine Verwunderung. Solche Verdienste ungewürdigt gelassen zu haben, schien unmöglich. Und doch hat sich die Gesellschaft dieses Vergehens anzuklagen. Indem ich Ihnen nun das Diplom als Ehrenmitglied übersende, entledigen wir uns einer Schuld, die wir vor Jahrzehnten hätten abtragen sollen. Es gereicht der Gesellschaft für Erdkunde zu besonderer Ehre und Zierde, einen so hochberühmten Namen in ihren Listen zu haben, und ich kann nur noch im Namen des Vorstandes das aufrichtigste Bedauern darüber ausdrücken, dass wir uns Ihnen erst jetzt durch ein äusseres Zeichen für Ihre grossen Verdienste um die geographische Wissenschaft erkenntlich zeigen."

Rüppell beantwortete am 28. Juli diess Schreiben mit folgenden Zeilen: „Indem ich meinen verbindlichsten Dank abstatte für das mir überschickte Diplom eines Ehrenmitglieds der geographischen Gesellschaft und zugleich bitte, solchen derselben mitzutheilen, will ich bemerken, dass mir die Ehre der Aufnahme in diesen Verein bereits am 4. Mai 1839 zu Theil geworden ist. Wie mir damals mein verehrter Freund, Prof. Ritter, mündlich mittheilte, wollte die Gesellschaft ihre Missbilligung kund geben über die gegen mich veröffentlichten Lästerungen eines Berliner Scribenten, des seitdem verstorbenen sogenannten Semilasso. Wenn man, wie ich, den 84. Geburtstag bereits gefeiert hat, ist von einer activen wissenschaftlichen Thätigkeit nicht mehr die Rede; es liegt diess in der Natur der Sache. Ausnahmen, wie diejenigen des Lebensverlaufs der beiden auf dem Diplom bildlich aufgeführten Gelehrten, sind grosse Seltenheiten, worauf unsere Nation zu Stolz berechtigt ist. Es ist mir angenehm, dass gegenwärtiger Brief mir Gelegenheit gibt, meine besondere Hochachtung über die durch Ihre Reisen erzielten wissenschaftlichen Erforschungen auszudrücken, von welcher ich stets erfüllt bin."

Auf die erwähnten Angriffe, welche Fürst Pückler gegen Rüppell richtete, bezieht sich auch ein Brief Kriegk's vom 19. Januar 1840, womit er die Dedication seiner „Schriften zur allgemeinen Erdkunde" begleitete: „Es thut mir weh, mitanzusehen, dass ein Mann von Ihren Verdiensten, nicht etwa bloss in seiner Vaterstadt, sondern in seinem Vaterland überhaupt,

Digitized by Google

ohne die voll gebührende Anerkennung dasteht und dass das Ausland, indem es ihm dieselbe auf eclatante Weise gewährt, uns, Ihre Landsleute, beschämt; dass ferner ein solcher Mann für das neueste, so bedeutende Produkt seiner letzten Reise im Vaterland eines Theils eine so geringe Anzahl Abnehmer findet und andern Theils nicht anders als mit Mühe sich nach einem Verleger umsehen kann; und endlich, dass ein blosser Tourist, den man ehrend nicht anders als mit dem etwas eigenen Worte „geistreich" benennen kann, vor unserem Publicum es wagen darf, in der gelesensten Zeitung Deutschlands Sie übermüthig höhnend anzugreifen."

Nach dieser Schlusswendung muss sich Pückler's Angriff in der Allgemeinen Zeitung befunden haben, er konnte aber dort noch nicht ermittelt werden. Die eclatante Anerkennung des Auslandes bezieht sich auf die Verleihung der Ehrenmedaille der Londoner geographischen Gesellschaft an Rüppell.

Wir schliessen diese vielleicht schon zu lang gerathenen Mittheilungen mit einigen Briefen Joh. Friedr. Böhmer's, welche uns auf ein anderes Gebiet von Rüppell's Sammeleifer führen. Bekanntlich hat Rüppell abyssinische Münzen, Bücher und Handschriften der hiesigen Stadtbibliothek geschenkt und dadurch dem Studium dieser Sprache einen neuen Anstoss gegeben.

Am 24. März 1834 zeigt Böhmer dem in Livorno weilenden Rüppell an, dass der Senat die Schenkung der Münzen und Schriften an die Stadtbibliothek „in dankbarer Anerkennung dessen rastlosen Wirkens zur Beförderung der Wissenschaft angenommen habe", und fügt bei: „Ich hegte gleich Anfangs die Hoffnung, dass unter Ihren biblischen Handschriften Ungedrucktes sein werde, da es bekannt ist, dass in Abyssinien sich dergleichen alte Schriften, die uns fehlen, erhalten haben, wie denn erst vor ein Paar Jahren in England mehrere dergleichen, z. B. die Ascensio Jesajae, aus dem Abyssinischen zuerst herausgegeben wurden. Es trifft auffallend zusammen, dass noch vor der von Ihnen erhaltenen Nachricht die hiesige Andreä'sche Druckerei sich mit dem Giessen und dem Vervollständigen der Ludolf'schen Typen beschäftigt hat und demnächst eine abyssinische Schriftprobe herausgeben will. Auch in Leipzig soll dem Vernehmen nach etwas abyssinisches gedruckt

Digitized by Google

werden, wenigstens sind zu diesem Behufe hier Typen abgegossen worden.“ — Auf die abyssinischen Münzen und Handschriften beziehen sich zahlreiche Briefe hervorragender Gelehrter an Rüppell. Auch in anderer Weise hat er zur Kenntniss des Landes beigetragen. Ein deutscher Maler, wahrscheinlich Anhalter, Namens Zander, war mit dem bekannten Schimper, Statthalter der Provinz Tigre, nach Abyssinien gerathen. Er hatte mit der Feder sein Skizzenbuch voll abyssinischer Landschaften gezeichnet und zwar, da er sich dort kein Papier verschaffen konnte, auf beiden Seiten der Blätter. Bei Rüppell sah ich diess sehr interessante Buch; er vermittelte später den Verkauf desselben an den Herzog von Anhalt, so dass es für Deutschland erhalten blieb.

Digitized by Google

Aus den Vorträgen der öffentlichen und geschlossenen Sitzungen

vom 5. Januar 1887 bis zum 14. März 1888.

Nach den gütigen Mittheilungen der Herren Redner

von

Dr. **F. C. Ebrard.**

Mittwoch 5. Januar 1887.

Herr Dr. Wilhelm Haacke aus Jena (jetzt in Frankfurt am Main): **Neu-Guinea nach eigenen Erlebnissen.**

Der Vortragende wies zunächst hin auf das mannigfache Interesse, welches Neuguinea für eine Reihe von Wissenschaften bietet, und betonte sodann, dass Neuguinea mehr Recht auf die Bezeichnung „terra incognita" habe, als irgend ein anderes Land. Er schilderte hierauf in grossen Zügen die geologischen Vorgänge, welche sich aus dem thier- und pflanzengeographischen Charakter sowie aus dem Bodenrelief Neuguineas erschliessen lassen und der Insel ihr eigenthümliches Gepräge gegeben haben. Neuguinea ist darnach als ein abgetrenntes Stück Neuhollands zu betrachten, welches letztere mehr als die anderen Erdtheile eine alterthümliche Thier- und Pflanzenbevölkerung behalten hat. Indessen hat auf Neuguinea mehr als auf Neuholland eine Einwanderung von Westen her stattgefunden, wodurch namentlich die Vegetation einen ausgesprochen malayischen Charakter angenommen hat. Der dichte Urwald Neuguineas ermöglichte unter anderem eine reiche Entwickelung des Vogelgefieders, die insbesondere bei den durchweg auf Neuguinea beschränkten Paradiesvögeln angetroffen wird.

Der Redner wandte sich dann der von der Geographical Society of Australasia im Jahre 1885 ausgesandten Bonito-Expedition zu, an welcher er als Chef-Naturforscher theilnahm. Trotz der mannigfachen Widerwärtigkeiten, mit welchen die Expedition zu kämpfen hatte, gelang es derselben, weiter in's Innere der Insel vorzudringen als irgend jemand zuvor. Es wurde auf der „Bonito" zunächst der Fly bis etwa zur Mitte seines Laufes, sodann der bis dahin bis auf seinen Zusammenfluss mit dem Fly unbekannte Strickland-fluss befahren. Der letztere ist nahezu so bedeutend wie der Fly oberhalb jenes Zusammenflusses, wurde aber in seinem Oberlaufe durch Stromschnellen für die „Bonito" unbefahrbar. Die obersten 20 geographischen Meilen des

Digitized by Google

Strickland mussten deshalb in einem durch Malayen stromaufwärts gezogenen Walboote zurückgelegt werden, in welchem der Fuss der grossen Hauptgebirgskette Neuguineas erreicht wurde. Das Gebirge zeigte drei parallele Züge, von denen der etwa 800 Fuss hohe unterste bestiegen wurde. Im Ganzen wurden von der Mündung des Fly bis an den Fuss des Gebirges etwa 120 geographische Meilen zurückgelegt, die zahlreichen Windungen des Fly und Strickland mitgerechnet. Grössere Ausflüge von den Ufern des Flusses landeinwärts liessen sich nicht bewerkstelligen; dazu war der nur an einer einzigen Stelle (oberhalb des Zusammenflusses von Fly und Strickland) durch Gras und Steppenland unterbrochene Urwald zu dicht und die Expedition, die nur aus 12 Europäern und 12 Malayen bestand, zu schwach.

Es folgte eine Schilderung der Vegetation der Flussufer. An der Mündung des Fly spielen Mangroven, grosse stammlose Sumpf- und hochstämmige Kokospalmen die wichtigste pflanzenphysiognomische Rolle. Weiter oben folgen mächtige Feigenbäume, Bambusen, Pandaneen und zahlreiche Palmen, insbesondere die Sagopalme. In der Nähe des Gebirges wachsen grosse, hochstämmige Farnbäume. Schlinggewächse gedeihen besonders unmittelbar an den sonnenbeschienenen Ufern, an welchen namentlich eine zierliche mit Dornen besetzte Kletterpalme das Landen häufig unmöglich macht. Eine Waldbohne mit grossen feuerrothen Blüthen bringt Abwechslung in das dichte Grün der Ufer.

Der Vortragende schilderte dann einen einsamen Jagdausflug in den Urwald und das Ueberraschen einer wohl nach Millionen zählenden Schaar fliegender Hunde, die während des Tages an einzelnen Stellen die Bäume des Urwaldes dicht bedecken. Darauf erzählte er einige theils tragikomische, theils aufregende und gefährliche Episoden aus seiner Flussfahrt und ging zum Schluss näher auf einige seiner Begegnungen mit den Eingeborenen ein. Diese Begegnungen waren im Ganzen nicht sehr häufig, da die Ufer des Fly und des Strickland nur schwach bevölkert sind. Die Eingeborenen waren theils scheu und vorsichtig, theils frech und hinterlistig, zum Theil aber auch zuvorkommend und freundlich. Einmal wurde die Expedition angegriffen und musste sich vertheidigen; ein anderes Mal wurde nur mit Noth ein heimtückischer Ueberfall vereitelt, bei welchem es auf den Raub der Malayen, die von den Eingeborenen für die Frauen der Expeditionsmitglieder gehalten wurden, abgesehen war. Zweimal bot sich Gelegenheit, einen zum Zwecke der Einleitung eines Angriffes inscenirten Kriegstanz zu beobachten.

Ein Hinweis auf das wahrscheinlich bald erfolgende Aussterben der Papuas und auf die günstigen Aussichten, welche Neuguinea für die Kolonisation bietet, beendete den Vortrag.

Mittwoch 12. Januar 1887.

Seine Erlaucht Herr Graf Eberhard zu Erbach-Erbach aus Aschaffenburg: **Bilder aus dem tropischen Südamerika, insbesondere aus Venezuela.**

Im Jahre 1499 gelangten Hojeda und Amerigo Vespucci an den heutigen Meerbusen von Maracaibo. Ein dort in der Lagune belegenes Pfahldorf

Digitized by Google

nannten sie Klein-Venedig: Venezuela. Im Jahre 1799 traten A. von Humboldt und Bonpland von Cumaná aus ihren wissenschaftlichen Forschungszug durch Venezuela an. Dorthin führen jetzt allmonatlich Dampferlinien aus Deutschland, Frankreich, England und Holland. Ich reiste von Trinidad nach Venezuela. Der deutsche Pass genügte nicht: ich bedurfte eines Passes des venezolanischen Consulates in Trinidad; denn Venezuela war so gut wie im Belagerungszustande. Ich schiffte mich nach La Guaira, dem Hafenorte für Carácas ein. Unterwegs durfte ich, trotz meines venezolanischen Passes, weil er nur auf La Guaira lautete, nicht in Venezuela an Land gehen. Die Schönheit des nächtlichen Sternenhimmels auf dem karibischen Meere ist bezaubernd. In seinen Gewässern begegnen sich an Bord Abkömmlinge und Mischlinge der drei grossen Raçen, der kaukasischen, der indisch-amerikanischen und der äthiopischen. Da sehen wir den stolzen Caballéro und die Señoritas mit feinem Gesichtchen und zierlicher Bewegung. Der farbige Geck mit Augenglas und Feldstecher, die Hindu- und die Chinesen-Familien, Mulatten- und Negerweiber sind die in ihrer Verschiedenart interessanten Passagiere dritter Kajüte.

Wir werfen auf der Rhede von La Guaira Anker. 17 km entfernt liegt im Gebirge die Hauptstadt Carácas. Die Lage La Guairas am Fusse der 8000 Fuss hohen Küsten-Cordilleren sucht ihres Gleichen. Der Gobernadór einer venezolanischen Provinz bot mir seine Dienste bei der Ausschiffung und dem Betreten des fremden Landes an. Auf dem nackten Rücken eines Farbigen gelangte ich auf den Festlandboden Amerikas. Die Zollbehörde war sehr streng. Die Einnahmen des Staates erfliessen fast durchweg aus Zöllen. Dem Gobernadór folgte ich in den benachbarten Badeort Macuto. Er führte mich in die vornehme altspanische Gesellschaft ein. Die Señores und die Señoras überraschen den Fremdling durch ihre ausgewählten Toiletten, die geschmeidige Bewegung, das weltmännische Benehmen und die ungemeine Höflichkeit. Die Damen haben Herz, Fantasie und eine wohlgesittete Art. Im Gespräche frei und ungezwungen in der Wahl ihrer Bilder sind sie gleichwohl zurückhaltend, wo es nur der gute Ton gebietet.

Mancher fremdartige Gebrauch fällt auf, so z. B. die eigenthümlichen Betten. Ein Leintuch wird fest in einen Rahmen eingeklemmt und dient solchergestalt dem Schlafenden als feste und elastische Unterlage. Die das spanische Gesellschaftsleben kennzeichnende Tertúlia, die abendliche trauliche Familienvereinigung, bot günstige Gelegenheit zur gewandteren Aneignung des spanischen Sprach-Idioms. Man sitzt in linder Abendluft vor den Häusern am Strande und macht den Fremdling eifrigst zum gelehrigen Sprachschüler. Macuto ist der Landaufenthalt des Präsidenten der Republik. Präsident war damals General Joachim Crespo. Präsident Guzmán Blanco musste nach der Constitution eine Unterbrechung seiner über den Wahlturnus fortgesetzten Amtsdauer erleiden. Der Gobernadór, dessen Verwaltung nicht in Ordnung war, hatte dem Präsidenten zur Besänftigung werthvolle Geschenke aus den Urwäldern des Rio Negro mitgebracht und beschenkte ebenso auch alle Staatsminister. Uebrigens gilt ungeregelte Verwaltung an sich nicht als etwas Ungebührliches und darf nicht gerügt werden. Der Präsident lobte den immateriellen Eifer des deutschen Touristen, der ein so fernes

Digitized by Google

Land bloss der Beobachtung halber aufsuchte, und lud mich zur Tafel. Dort traf ich sämmtliche Staatsminister; das politische Gespräch mit denselben drehte sich hauptsächlich um die grossen Füsse der Deutschen: die Herren Minister trugen sämmtlich kleine schmale Lackstiefelchen.

Mit der Gebirgsbahn erreichte ich das 922 m hohe Carácas (70,500 Einwohner). Bei einer mittleren Temperatur von +22° C. ist das Höhenklima gesund und dem Nordländer zuträglich. Die Morgen und Abende sind frisch, die Nächte abgekühlt. Weizen und Maiskorn gedeiht neben Kaffe und Zuckerrohr im Hochthal der Hauptstadt. Die Strassen schneiden sich rechtwinklig und bilden gegen 150 Cuadra's. Sie sind nach der Himmelsgegend benannt und ohne weitere Namen numerirt, so z. B. Nord I, West V, Ost VII u. s. w. In der Mitte der Stadt ist die grosse Pláza Bolívar mit dem Bundespalast. Wir unternehmen eine kurze Tageswanderung. Früh steht man auf und geniesst das Bild regen Verkehrs in den Strassen. Diese sind schnurgerade, die Häuser niedrig, aus gebranntem Thon, hübsch gemalt und haben schräges Ziegeldach. Die hohen Fenster gehen vergittert bis zum Boden herab. Das Wohnhaus ist quadratisch angelegt. In der Mitte befindet sich der Hof (Patio), welchen die säulengetragene Veranda umgiebt. Auf die Veranda münden alle Zimmer. Sie haben keine Fenster und empfangen das Licht durch die Thüre. Pocht man an die Thüre eine Hauses, so beantwortet man die Frage „quién es?" mit: „génte de páz" (Leute des Friedens). — Durch die Strassen wogen in buntem Gemenge Creolen, Mestizen, Mulatten, Indios, Neger und Zambos. Ihre Unterschiede sind ungemein charakteristisch. Da sehen wir den feingliedrigen Creolen, den stolzen Abkömmling des spanischen Hidálgo. Der Mestize verräth die indianische Abstammung in der Gesichtsbildung. Beide sind äusserst elegant in schwarzer Toilette. Die vornehme Castilianerin schreitet voll Frauenwürde und Anmuth an der Seite der halbindischen Dueña einher. Beide tragen die Mantilla. Der Cúra (Pfarrer), die Soldaten in französischen Uniformen, der branntweinselige, wüst lachende Neger und der ernst am Boden kauernde Indio repräsentiren die Männerwelt; die üppige Mulattin, die monumentale bronzefarbene Aethiopierin und das Weib aus Martinique sind die auffallenden Typen der Frauenwelt. Die flatterhafte Zerstreutheit und Koketterie der Damen in der Kirche ist eine traurige Erscheinung mangelnder Innerlichkeit des religiösen Lebens.

Bei dem Gabelfrühstück (Almuérzo) begegnen wir fremdartigen Speisen. Ich hebe hervor den Sancoche, die Fleischbrühe mit einem Stück Rindfleisch und Gemüse darin, die Plátanos fritos (geschmorte Bananen) und das süsse terpentinhaltige Mango-Obst.

Carácas ist sehr reich an Sehenswürdigkeiten historischer Natur. Wir sehen da die Fahne Pizarros, in der venezolanischen Ruhmesballe die lebensgrossen Bildnisse zahlloser Patrioten-Generale. Bolivars Porträts zeigen ihn menschlicher, als der verhimmelnde Mythus, der sich an seinen Namen knüpft. Ein Meisterstück ist Bolivars eherne Reiterstatue, in München gegossen. Seine Gebeine ruhen im Pantheon; über dem kostbaren Sarg erhebt sich sein Standbild in weissem Marmor. Der Bolivar-Salon bewahrt die persönlichen Andenken an den grossen Todten, seine Uniformen, Auszeichnungen,

Digitized by Google

Autographen und den Sarg, in dem seine Reste von Santa-Martha nach Carácas verbracht wurden. Guzmán Blancos Reitermonument zeigt den Diktator in der Haltung eines Kaiser Nikolaus. Nur Berlin und Turin können sich an Zahl der Monumente mit Carácas messen.

In den Abendstunden reitet man vor die Stadt. Das schönste Ziel ist A. v. Humboldts ehemaliges Haus im Thale von Petare. Heimgekehrt, gewahrt man an den hell erleuchteten ebenerdigen Fenstern die Caraquenerinnen in strahlender Toilette. Diese Ausstellung lebender Bilder zeigt sich allabendlich in allen Strassen der Stadt. Um 7 Uhr geht man zur Comida (Hauptmahlzeit). Nach derselben versammelt sich die elegante Welt zur Militär-Musik auf dem Bolivarplatz.

Wer sich Venezuela exotischer dachte, der folge mir nach in die Wunderwelt der Urwaldströme in Guyana. Von den Riesenbäumen am Ufer fallen Schlinggewächse und Orchideen-Guirlanden hernieder in's Wasser. Farne, Mimosen und Bananen-Gesträuch umsäumen die Flussufer. Unter dem Schutze der langen Zweige der Mauritia-Palme liegen friedliche Hütten der Indianer. Die schöngewachsenen Indianerinnen, nur mit Perlenschnüren bekleidet, wiegen sich in ihren Hängematten oder formen irdenes Geschirr mit grosser Kunstfertigkeit. Mit Columbus geben wir uns der Täuschung hin, dass hier in den lieblichen Urwäldern des südlichen Continents die Stätte des einstigen — leider verlorenen — Paradieses gewesen ist.

(Während der Drucklegung erschien: W. Sievers, Venezuela. Hamburg, L. Friederichsen & Co. 1888.)

Mittwoch 19. Januar 1887.

Herr Lieutenant der Reserve Karl Frhr. v. Gravenreuth:

Deutsch-Ostafrika und seine nationale und wirthschaftliche Bedeutung.

Einleitend führte der Redner aus, dass die Kolonialbewegung eine unmittelbare Folgerung der Neubegründung und Befestigung des deutschen Reiches sei. Bezüglich des Werthes von Kolonien verwies er auf die Weltgeschichte. Er ging sodann auf die Gründung der Gesellschaft für deutsche Kolonisation über, die dadurch hervorgerufen worden sei, dass die Kolonialpolitik zu keiner rechten praktischen Durchführung kam, und schilderte die Angriffe, welche die Gesellschaft zu erfahren hatte, sowie ihre heutige hervorragende Stellung.

Ihr erstes praktisches Unternehmen war die Gründung der deutsch-ostafrikanischen Gesellschaft, deren erste Expedition im Herbste 1884 nach Zanzibar ging, aus Dr. Karl Peters, Dr. Jühlke und Joachim Graf Pfeil bestand und die ersten Gebiete Usagara, Ukami, Nguru und Useguha erwarb. Bis zum gegenwärtigen Tage seien 18 weitere Expeditionen, darunter diejenige nach dem Kilimandscharo, bei welcher Redner selbst sich befand, ausgeführt und 13 Stationen gegründet worden. Die Art und Weise dieser Stationenanlegung bezeichnet Redner als characteristisch für die Absichten der Gesellschaft bezüglich der Bearbeitung ihrer Gebiete. Die Stationen dienen als

Digitized by Google

erstes Netz, welches das Besitzrecht und die Administration zum Ausdruck zu bringen hat. Der Stationschef hat die Jurisdiction. Die Stationen dienen als Ausgangspunkte für weitere Unternehmungen und als Crystallisationskern für weitere Ansiedlungen, ferner als Marktplätze, als Versuchsstationen und als militärische Posten, Forts.

Hierauf gibt Redner eine genauere Ausführung über die Ausdehnung der Kolonie nach dem Londoner Vertrag und fügt bei, dass diese Ländermassen laut dem fast einstimmigen Urtheil aller Reisenden zu den gesündesten und reichsten von ganz Afrika gehören. Die meisten Angriffe seien gegen die Auswanderung gerichtet worden, die jedoch nie in grösserem Massstabe von der Gesellschaft selbst in Aussicht genommen, obwohl es auch hiefür dortselbst geeignete Gebiete gebe, aber erst nachdem der Rahmen für Ackerbau und Viehzucht treibende Weisse geschaffen. Dagegen sei für junge Leute von einiger Bildung und besonders von einigem Vermögen das reichste Feld geboten, ebenso für Techniker und Handwerker. In Betracht sei noch zu ziehen, dass durch die Kolonialunternehmungen ein weiterer Kräfteverbrauch im Mutterlande selbst geschaffen und durch grösseren Reichthum das Auswanderungsbedürfniss überhaupt vermindert werde. Neben den Auswanderern werden noch direkten Nutzen diejenigen ziehen, welche im Stande sind, sich durch Kapitalanlage zu betheiligen. Redner weist hiebei auf den geringen einheimischen Zinsfuss und den hohen (7—9 %) der Kolonialbanken hin, sowie auf die bedeutenden Erträgnisse einzelner grosser Unternehmungen. Als besonderes Beispiel führt er die Delhi Matschapij auf Sumatra an, welche im letzten Jahr 10% Dividende zahlte. Auf Grund vorzüglicher Resultate habe sich eine ostafrikanische Tabaksplantagen-Gesellschaft gebildet, welche im Stande sei, mit grossen Mitteln zu beginnen. Eine weitere für Baumwolle sei in Angriff genommen, da für wild gewachsene Baumwolle ebenfalls gute Preise erzielt worden.

Im Anschluss daran wurde näher auf den Ex- und Import eingegangen. Gegenwärtig werden von Europa vorzüglich ausgeführt: rohe und gebleichte Baumwolle, verschiedene Manufakturwaaren, Perlen, Glas und Steingut, Metallwaaren, Waffen und Munition. Die Einfuhr von Spirituosen ist von der Gesellschaft untersagt. Die Einfuhr nach Zanzibar betrug im Jahre 1883 allein 22 Millionen Mark, die Ausfuhr von dort 14 Millionen. Ausfuhr-Artikel sind: Elfenbein, Kopal, Gummi, Oele, Nutzholz, Felle, Kaurimuscheln. Redner betont besonders, dass auf den Versuchsstationen alle tropischen Gewächse gedeihen und fügt hinzu, dass im deutschen Zollgebiet in den Jahren 1880 bis 1884 jährlich für 583 Millionen Mark Kolonialwaaren, welche theils schon in grösserem Massstabe in Ostafrika gezogen werden oder doch kultivirt werden können, eingeführt wurden, Fracht, Porto, Spesen und Zölle nicht eingerechnet. Für Viehzucht sei sehr gute Aussicht vorhanden, wenngleich an eine Concurrenz mit Südamerika nicht zu denken ist. Dagegen sei die Straussenzucht eventuell sehr leicht und sehr lukrativ zu betreiben. Für Bergbau seien ebenfalls die gegründetsten Hoffnungen vorhanden, jedoch lege die Gesellschaft erst in zweiter Linie Werth darauf, da derselbe wohl Einzelnen rasch zu grossem Vermögen verhelfe, dagegen die Entwickelung der Kolonie als solcher beeinträchtige.

Digitized by Google

Neben diesen nur in den Umrissen gegebenen Andeutungen führte der Redner noch die rein ethische Aufgabe in's Feld, vor welche die deutsche Nation gestellt sei, einestheils der seit Urzeiten misshandelten eingeborenen Bevölkerung gegenüber, die schon heute theilweise Segen und Frieden von deutschem Einfluss erwarte, anderntheils sich selbst gegenüber. Redner bezeichnet die Kolonialpolitik als eine grosse nationale Sache über den Parteien stehend, bei der heute schon auch unsere Frauenwelt durch Missionsthätigkeit und Krankenpflege einen schönen Wirkungskreis gefunden, als ein neues festes Band der in Blut und Kampf errungenen Einigkeit, als eine imposante Kundgebung des Nationalstolzes und deutscher Kraft nach aussen; er schliesst mit der Bitte an die Anwesenden, diese Idee in den weitesten Kreisen zu fördern.

Mittwoch 26. Januar 1887.

Herr Missionsinspector Dr. Karl Gotthilf Büttner aus Berlin: **Die Proclamation der deutschen Schutzherrschaft in Südwestafrika.**

Mitte der siebziger Jahre war die Regierung der Capkolonie bestrebt gewesen, ihr Machtbereich auch über das damals noch freie Gebiet zwischen dem Oranjefluss und Angola auszubreiten. Beamte der Capkolonie reisten bei den Häuptlingen herum und diese unterschrieben Verträge, durch welche sie selbst sich banden, die capischen Beamten aber zu nichts verpflichtet wurden. Auch Steuern wurden bei den dortigen Europäern erhoben, aber kein Schutz gewährt. Hierüber wurde Seitens der dortigen Deutschen bei der Reichsregierung Beschwerde eingelegt, worauf hin die Steuern von der Capkolonie wieder zurückgezahlt wurden, und schliesslich erklärte auch die englische Regierung offiziell, keine Jurisdiction nördlich vom Oranjefluss ausüben zu wollen.

Es wurde nun nothwendig. Seitens des deutschen Reiches den Schutz und die Rechtsverhältnisse der Reichsangehörigen in Südwestafrika zu regeln, und es erschien am zweckmässigsten, diess durch Schutzverträge mit den eingeborenen Häuptlingen zu thun, da es hiedurch ermöglicht wurde, voraussichtlich ohne grössere Heeresmacht, nur durch Polizeimassregeln im Einverständnisse und mit Hülfe der Häuptlinge sowie durch Organisirung der Selbsthülfe der im Lande wohnenden Europäer, Ordnung und Sicherheit überall aufrecht zu erhalten.

Nachdem in dem Küstenstreifen durch Nachtigal die Schutzherrschaft proclamirt war, erschien es nothwendig, auch mit den Häuptlingen im Innern Schutzverträge abzuschliessen, mit den Häuptlingen Jacobus Isaak in Bersaba, Manasse in Hoachanas, Hermann van Wijk in Rehoboth, Maharero in Okahandya. In Hoachanas wurde am Sedantage 1885 der Vertrag unterzeichnet und die Schutzherrschaft proclamirt.

In Rehoboth, dem zukünftigen Hauptorte, und Umgegend wohnen Bastards (aus der Capkolonie eingewanderte Mischlinge), welche, zum Theil recht wohlhabend, aber in einfachen bäuerlichen Verhältnissen lebend, einen ganz civilisirten Eindruck machen. In vielen Kämpfen, deren Spuren überall

Digitized by Google

zu sehen waren, haben sie ihr Gebiet und il ren gut verschanzten Platz gegen alle Angriffe behauptet. Dort wie überall geschah die Proclamation in feierlichster Weise. Nachdem der Vertrag auf dem Altar der Kirche unterzeichnet war, zog die gesammte anwesende Bevölkerung im geordneten Zuge zum Hause des Häuptlings, und während an der Fahnenstange desselben die Reichsflagge emporstieg, wurde die Schutzherrlichkeit Seiner Majestät durch deren Bevollmächtigten proklamirt, der Missionar sprach ein Gebet, die Versammlung sang „Nun danket alle Gott" und zum Schluss wurde von einem Trupp eingeborener Schützen die Flagge durch dreimaliges Abfeuern der Gewehre salutirt. Ein allgemeines Volks- und Kinderfest folgte am Nachmittag und auch der geringste der Eingeborenen erhielt den Eindruck, dass es ein grosser und wichtiger Tag gewesen.

Mittwoch 2. Februar 1887.

Herr Professor Dr. Siegmund Günther aus München:

Louis Agassiz' Verdienste um die wissenschaftliche Erdkunde.

Der grosse Naturforscher Agassiz ist dem Publikum hauptsächlich durch seine erfolgreiche Thätigkeit auf zoologischem und paläontologischem Gebiete bekannt, allein auch die physikalische Geographie hat derselbe mit epochemachenden Arbeiten bereichert und für zwei besondere Zweige derselben war sein Wirken sogar ein bahnbrechendes. Geboren am 28. Mai 1807 zu Motier am Murtener See, also hart an der Grenze zwischen französischem und deutschem Wesen, hat Agassiz sein ganzes Leben hindurch letzterem seine warme Theilnahme bewahrt, wie er denn auch die deutsche Sprache ebenso fertig handhabte wie die französische und späterhin die englische. Er studirte in Lausanne, Zürich, Heidelberg und München, hielt sich dann in innigem Verkehr mit Cuvier und A. v. Humboldt längere Zeit hindurch in Paris auf und ward 1832 als Professor der Naturgeschichte an das Lyceum in dem damals noch preussischem Neuchâtel berufen. Diesen Posten hat er 14 Jahre lang bekleidet und während dieser Zeit sowohl für seine Schüler als auch für einen grössern Hörerkreis mit Vorliebe Vorträge über physische Erdkunde gehalten, die er am liebsten mit Excursionen „in's Terrain" verband. Die Umgegend seines Wohnortes begünstigte ihn freilich bei dieser Art des Unterrichts ganz hervorragend.

Angeregt durch Venetz, Charpentier, Schimper u. A., begann Agassiz mit besonderer Vorliebe die Natur der Gletscher und ganz besonders die Spuren zu studiren, welche ein in früherer Zeit über ein gewisses Territorium dahingegangener Gletscher auf diesem zurückgelassen hat. Zu diesem Zwecke wurden die grossen Eisströme des Alpenlandes systematisch untersucht und es wurde zum Betriebe dieser Untersuchungen eine Sommerstation auf dem Aargletscher begründet, das scherzweise so genannte „Hôtel des Neuchâtelois", welches durch mehrere Sommer in seinen kaum bescheiden zu nennenden Räumen unsern Agassiz mit dem von ihm mitgebrachten Naturforscher-Stabe (Karl Vogt, Desor, Guyot, v. Pourtalès) beherbergte, bis es einer bequemer eingerichteten Saisonwohnung Platz machen musste. Was diese Forscher

Digitized by Google

über den Zusammenhang von Schnee, Firn und Gletschereis, über die Lamellenstructur und das Haarspaltennetz der Gletscher, über deren Abschmelzung und über die progressive Bewegung der einzelnen Theile des Gletschereises ermittelten, ist wesentlich in den beiden Werken „Études sur les glaciers" und „Système glaciaire" niedergelegt. Wichtiger noch aber wurde, wie schon gesagt, die Begründung desjenigen neuen Wissenszweiges, welchen man heute als Glazialgeologie bezeichnet. Agassiz war es, der zuerst, und zwar in bewusster Opposition gegen die bedeutendsten Fachmänner seiner Zeit, den Satz aufstellte, dass dereinst Europa eine Eiszeit gehabt habe, und diese Ansicht hat sich als eine richtige erwiesen, so sehr auch Agassiz noch hinsichtlich der Voraussetzungen fehlgriff, welche ihm zufolge zum Zustandekommen einer solchen Eisperiode nöthig waren. Von den Gegnern liessen sich L. v. Buch und Humboldt niemals vollständig bekehren, wohl aber gelang es Agassiz, bei mehreren Abstechern in die drei britischen Länder Lyell, Buckland, Darwin und zuletzt sogar Murchison ganz und gar auf seine Seite herüber zu ziehen.

Als Agassiz 1846 nach Amerika reiste, geschah es ursprünglich nur zum Zwecke der Abhaltung einer Serie von Vorträgen; allein er wurde bald jenseits des Ozeans heimisch, gründete sich daselbst einen neuen Hausstand und wirkte in verschiedenen Lehrstellungen, hauptsächlich aber an der Universität zu Cambridge in Massachussets, wo er naturwissenschaftliche Sammlungen von riesigem Massstabe zusammenbrachte. Seine freundlichen Beziehungen zu Bache und Peirce, den Direktoren der nordamerikanischen Küstenvermessungsarbeiten, verhalfen Agassiz zu der Möglichkeit, grosse Seereisen zu unternehmen, deren letzte den ganzen Continent Südamerika umfasste und sowohl für die Auffindung vorzeitlicher Gletscherspuren als auch für die Erkundung der Tiefsee von hoher Bedeutung war. Was Agassiz beim Studium der Korallenriffe von Florida, bei Durchforschung des Sargasso-Meeres, bei der Vervollkommnung der Schleppnetz-Arbeiten leistete, sichert ihm auch nach dieser Seite hin ein unvergängliches Andenken. Jene letzte grosse Reise hatte aber zugleich auch die Kräfte des Greises aufgezehrt und kaum ein Jahr nach seiner Heimkehr, am 14. Februar 1873, sollte er schmerzlos aus diesem Leben scheiden. Als Begründer der Lehre von der Eiszeit sowie einer neuen Epoche der wissenschaftlichen Tiefseeforschung hat seiner die physische Geographie für immer zu gedenken. —

Neuerdings ist der Versuch gemacht worden, durch Berufung auf Briefe und handschriftliches Material, in dessen Besitz naturgemäss nur eine kleine Anzahl von Eingeweihten sein kann, Agassiz als eine Art von Plagiator zu stigmatisiren und alles Verdienst, wenigstens soweit die glazialen Arbeiten in Betracht kommen, für Schimper zu reklamiren. Der Vortragende stützte sich auf die Bücher und auf die Korrespondenz von Agassiz, die einzigen Hülfsmittel, auf welche er sich der Natur der Sache nach stützen konnte. Möglich, dass Agassiz der Initiative seines Jugendfreundes späterhin nicht ausgiebig genug Rechnung getragen hat; eine tiefergehende Schmälerung des Ansehens als Gelehrter wie als Charakter hat aber durch Publicationen der bezeichneten Art das Andenken Agassiz' wohl kaum zu befürchten.

Digitized by Google

Mittwoch 9. Februar 1887.

Herr Privatdozent Dr. Edmund Naumann aus München:

Reisen und Erlebnisse im südlichen Japan.

Der Vortragende, welcher während 10 Jahren (1875—1885) im Dienst der japanischen Regierung stand und in dieser Eigenschaft, zuletzt 5 Jahre lang als Direktor der geologischen Landesaufnahme, die verschiedensten Theile des Landes zu bereisen Gelegenheit hatte — die Gesammtlänge seiner Reiserouten betrug über 10,000 km — wies zunächst auf die Grossartigkeit der Umwälzungen hin, welche sich innerhalb der letzten 50 Jahre in den weitausgedehnten Gebieten Ostasiens vollzogen haben. Nach kurzer Schilderung der schnellen Entwickelung des chinesischen Aussenhandels und Bezugnahme auf die ausserordentlichen Hülfsquellen, über welche das chinesische Reich gebietet, wandte er sich zu den japanischen Inseln, um zunächst durch Vorführung der wichtigsten historischen Ereignisse den Gegensatz zwischen sonst und jetzt verständlich zu machen, dann mit Hilfe eines Reisebildes über die südliche Insel Kiushiu auf die Natur des Landes und die Sitten des Volkes einzugehen und zum Schlusse eine Skizze des grossen Satsumaaufstandes (1877), dessen Schauplatz Kiushiu war, zu geben.

Die Reise führt von dem Badeort Beppu und der alten Fürstenstadt Funai an der nordöstlichen Küste von Kiushiu in westlicher Richtung mitten durch die Insel durch. Von besonderem Interesse ist der den Mittelpunkt von Kiushiu bildende 1800 m hohe, wild zerfurchte, rauchende Vulkan Aso mit seinem kolossalen Ringkrater. Dieser Ringkrater gehört zu den grössten der ganzen Erde; 20 km beträgt sein Durchmesser und viele ansehnliche Dörfer finden Platz auf seinem Boden. Nach SO hat der Aso vor Menschengedenken einen riesigen Lavastrom ausgesandt, die dem Feuerberge entquollenen Massen füllten das Thal des Flusses Gokase aus, aber das Wasser hat sich dann im Laufe langer Zeiten wieder bis zur ursprünglichen Thalsohle durchgearbeitet und fliesst durch enge, von grossartigen Säulenwänden begrenzte Schluchten, während in grösserer Höhe die dunkelwaldigen Hänge des alten Berglandes ansteigen. Kumamoto, ziemlich am Ende der bezeichneten, die Insel durchschneidenden Route, ist die volkreichste Stadt von Kiushiu. Das schöne Fürstenschloss ging während der Revolution in Flammen auf. Die Reise führt weiter durch die Bucht von Saga nach dem vielgenannten Hafen Nagasaki. Hier wird jährlich am 15. Juli ein merkwürdiges Fest gefeiert, das Shoronagashi. Nachts sieht man in dem geräumigen Hafen hunderte bunt illuminirter, mit Opfern für die Seelen der Verstorbenen beladener Flösse und lauter Jubel herrscht in der Stadt. Zur Zeit des Frühlings besteigt man die nahe gelegenen Bergkuppen; im Scheine der Frühlingssonne wird da oben gescherzt, getanzt und getrunken und vor Allem wird das Drachensteigen betrieben, ein in Nagasaki vielgeübter Sport. Der Eine sucht es dem Andern in der geschickten Führung seines hochsteigenden Papiervogels zuvorzutbun und es triumphirt der, dem es gelingt, bei der Kreuzung der mit Glaspulver überzogenen Leinen die Schnur des gegnerischen Drachen mittelst der eigenen zu durchschneiden.

Digitized by Google

Der Vortragende erzählte sodann, wie er im weiteren Verlaufe seiner Reise zwischen Hitoyoshi und Kajiki im Süden der Insel — es war im Februar — ein weitausgedehntes, welliges Plateau zu überschreiten hatte. Tiefer Schnee überzog das unabsehbar erscheinende, gegen S sanft ansteigende Flachland. Nach etwa sechsstündiger Wanderung war endlich der Abschluss der schneeigen Hochfläche erreicht, wie mit einem Zauberschlage that sich die öde Winterlandschaft auf und vor dem Wanderer lag ein grünes, lachendes Frühlingsbild. Unten wand sich ein silberglänzender Fluss durch blühende Ebenen, daraus hervor wuchs das stolze Vulkangebirge des Kirishimayama, von SO her drängten sich niedere Bergketten heran, hinter dem Kirishima lugte der blaue Golf von Kagoshima mit seiner grossen Vulkaninsel Sakurashima hervor und in weiter Ferne gegen S zeigte sich der graziöse Kegel des Kaimon. Aehnliche Gegensätze des Klimas, wie der eben beschriebene, bieten sich in gewissen Monaten des Jahres nicht selten. Auch sonst sind die klimatischen Verhältnisse nach Süd und Nord, nach tief und hoch und nach der ozeanischen oder continentalen Lage sehr verschieden.

Das Gebiet, welches man von dem erwähnten Plateaurande aus nach S hin überblickt, gehört zur Provinz Satsuma. Die Hauptstadt dieses Landestheiles, Kagoshima, bildete den Herd der Revolution von 1877. Unter der Führung Saigo's erhob sich die Samuraiklasse des Südens noch einmal, um in langem und blutigem Kampfe für ihre alten Rechte einzutreten und, freilich vergebens, gegen die nivellirenden Neuerungsbestrebungen der Regierung, in der das stolze und unbeugsame Satsuma nicht, wie es wollte, das erste Wort führen durfte, anzustürmen. In dem von Anfang Februar bis Ende September dauernden Bürgerkriege kämpften etwa 40,000 Rebellen gegen 65,000 Kaiserliche. Mit einer Heeresmacht von 14,000 Mann war Saigo siegesgewiss in den Kampf gezogen; mit einem Häuflein von wenigen Hundert kehrte er am 1. September nach Kagoshima zurück. Hier, auf dem Schlosshügel der Stadt, hielten 500 Helden 15,000 Kaiserlichen Stand. Erst am 24. September gelang es den Regierungstruppen, die todesmuthige kleine Schaar zu überwältigen. Saigo gab sich selbst den Tod; 210 Ueberlebende, die meisten schwer verwundet, wurden entwaffnet. Kein heller Jubel folgte diesem mörderischen Siege; das Volk trauerte um seiner besten einen. Nach einer Volksage soll der grosse General den Planeten Mars bezogen haben und seine Gestalt soll zu sehen sein, wenn der aufsteigende Stern über dem Horizonte glänzt. Die Geister der Helden, welche Saigo's Fahne folgten, sind nach derselben Volkssage nicht so hoch gestiegen. Man erzählt sich, dass in Kiushiu nach der Rebellion eine neue Art von Fröschen auftauchte und dass die Seelen der gefallenen Rebellen in diese Thiere gefahren sind und dieselben mit soviel Kampfesmuth durchdrungen haben, dass die Frösche selbst Menschen angreifen und nicht eher von ihnen ablassen, als bis sie getödtet sind.

Mittwoch 16. Februar 1887.

Herr Privatdozent Dr. Karl Diener aus Wien: **Aus den Pyrenäen.**

Der Vortragende, welcher im Sommer 1886 einen Theil der centralen Pyrenäen zu besuchen Gelegenheit hatte, schilderte, theils auf Grund eigener

Digitized by Google

Anschauung, theils mit Bezugnahme auf die bereits vorhandene Litteratur, zunächst die allgemeinsten Erscheinungen in der äusseren Plastik jenes Gebirges und knüpfte an seine Darstellung einen ausführlichen Vergleich zwischen den orographischen und physiognomischen Verhältnissen der Alpen und Pyrenäen. Dieser Einleitung schlossen sich Mittheilungen über die Structur und Gliederung des Pyrenäensystems an, wobei der Vortragende insbesondere der hochverdienstlichen Arbeiten von Magnan und Schrader gedachte, durch welche unsere Kenntnisse gerade in der jüngsten Zeit in dieser Richtung sehr anerkennenswerthe Fortschritte erfahren haben. Erst durch Schrader's Aufnahmen in den spanischen Pyrenäen ist es möglich geworden, die Structur derselben richtig zu erfassen. Während die Pyrenäen früher geradezu als der Typus eines normal gebauten Kammgebirges angesehen wurden, dessen wasserscheidender Hauptrücken als mit der geologischen Axe des Gebirges zusammenfallend gedacht wurde, enthüllt sich der wahre Bau derselben nunmehr in der Weise, dass die für die Structur massgebenden Centralmassivs, Brüche und Falten keineswegs dem Streichen des Hauptkammes entsprechen, sondern den letzteren vielmehr in schiefem Winkel schneiden. Auch die früher verbreiteten Ansichten über das Vorherrschen der granitischen Gesteine auf der französischen Abdachung haben sich als irrig erwiesen. Es sind mindestens vier selbstständige granitische Centralmassivs vorhanden, deren Streichen O — 30° — S gerichtet ist und die quer über die heutige Wasserscheide auf die Südseite des Hauptkammes hinübersetzen. Auch die wichtigsten, den Aufbau des Gebirges beherrschenden Brüche und Falten folgen nicht dem orographischen Streichen, sondern schneiden dasselbe unter schiefem Winkel, so dass beispielsweise das Granitmassiv des Pic de Néouvielle sich als eine Fortsetzung der Maladetta erweist. Es erscheint unter diesen Umständen die Thatsache, dass die höchsten Gipfel der Pyrenäen nicht im Hauptkamme stehen, begreiflich. Dieser wasserscheidende Hauptkamm hat eben nur eine secundäre Bedeutung und steht in keinerlei wesentlicher Beziehung zu dem inneren Bau des Pyrenäensystems. Die Schilderung einer Besteigung des Pic de Néthou (3405 m), der höchsten Erhebung der Maladetta-Gruppe, an welche sich Mittheilungen über die hervorragendsten Eigenthümlichkeiten der Hochregion der Pyrenäen, insbesondere das Gletscher- und Seenphänomen knüpften, bildete den Schluss des Vortrages.

Mittwoch 23. Februar 1887.

Herr kgl. Regierungsbaumeister Peter Scheidtweiler aus Frankfurt am Main (z. Zt. in Peking): **Die Rhön.**

(Der Vortrag ist bereits in erweiterter Form mitgetheilt im 50. Jahrgang unseres Jahresberichts S. 180—207.)

Mittwoch 2. März 1887.

Herr Contreadmiral a. D. Reinhold Werner aus Wiesbaden: **Bilder aus dem Seeleben.**

Der Vortragende behandelte eine Reise, welche er in jungen Jahren zur Kräftigung seiner in den Tropen geschwächten Gesundheit auf einem Walfischfänger nach dem nördlichen Polarmeere unternommen.

Digitized by Google

Redner schilderte zunächst das alte schwerfällige, aber wegen der Eisverhältnisse ganz besonders stark gebaute und mit Eisen beschlagene Schiff mit seinen Fangeinrichtungen in übersichtlichen Zügen, ebenso wie die zusammengewürfelte Mannschaft, die auf solchen Fahrzeugen nur zum kleinsten Theile aus wirklichen Seeleuten besteht und deren gänzliche Unbekanntschaft mit maritimen Verhältnissen in der ersten Zeit oft Veranlassung zu drastischen Scenen giebt, bis sie nach einigen Wochen sich mit der neuen Umgebung einigermassen vertraut gemacht haben.

Die Reise nach Norden bot bis zur Insel Jan Mayen nichts Bemerkenswerthes. Dieselbe wird von fast allen Grönlandsfahrern angelaufen, weil hinter ihr die Jagdgründe beginnen. Ihre eisumstarrten Küsten umschliessen den 2194 m hohen Beerenberg, dessen Gletscher in weisslich grünem Lichte schimmern nnd wie gewaltige Wasserfälle sich zum Meere hinabsenken. Robben und Walrosse lagern am Eisstrande und die einzigen Bewohner des öden Fleckes, den nie ein grüner Halm ziert, sind Eisbären und nordische Vögel.

Nach einigen Tagen weiteren Segelns erschien das „grüne Wasser“ und damit durfte man hoffen, bald auf Walfische zu stossen. Diese Farbe nimmt das Wasser durch Milliarden von Mollusken an, die es zugleich dick und undurchsichtig machen und welche die Nahrung der grönländischen Walfische bilden. Es wurden deshalb alle Vorbereitungen getroffen, um beim Erscheinen der Fische eine erfolgreiche Jagd beginnen zu können, jedoch hatte die Besatzung vorher noch eine schwere Zeit durchzumachen und das Schiff wurde nur wie durch ein Wunder vor dem Untergange gerettet.

Allmählich war Zahl und Grösse der Eisschollen immer gewachsen, so dass das Schiff trotz seiner kräftigen Bauart sich nur mit grösster Vorsicht dazwischen bewegen konnte. Solange gutes Wetter blieb, war keine besondere Gefahr vorhanden, aber es brach ein Sturm los, begleitet von Nebel und Schneegestöber, und brachte das Schiff in die furchtbarste Lage. Er trieb die gewaltigen Eismassen zusammen, die das Fahrwasser immer mehr verengten; donnernd stiessen sie zusammen, thürmten sich gegen einander, brachen und barsten, dass es wie das Getöse einer Schlacht an das Ohr der geängsteten Mannschaft drang und noch unheimlicher dadurch wurde, dass dichter Nebel das Schiff umhüllte. Es hatte sich hinter einer grossen Scholle verankert, aber auch diese barst und es musste auf das schleunigste unter Segel gehen und fliehen, um nicht in der eisigen Umarmung erdrückt zu werden, obwohl der Nebel jede Fernsicht nahm und man nicht wusste, wohin man steuern sollte. In diesem Augenblicke der schrecklichsten Gefahr hob sich jedoch der Nebel, die Sonne brach durch und als Retter in der Noth zeigte sich am Himmel der Eisblink. Es ist diess eine Spiegelung des Eises an den mit feinen Eisnadeln dicht erfüllten oberen Luftschichten. An der helleren oder dunkleren Färbung erkennt der erfahrene Walfischfänger das feste und Pack- oder Treibeis, während tiefblaue Streifen das offene Wasser anzeigen, und dieser rechtzeitigen Erscheinung war es zu danken, dass das Schiff einem sichern Untergange entging und durch eine sich allmählich erweiternde Fahrrinne in ein weites und von festem Eise begrenztes offenes Becken gelangte, wo es mit Sicherheit der Jagd obliegen konnte. Bald umspielten auch

Digitized by Google

Schaaren von Narwalen den Grönlandsfahrer, auf deren Fang man zwar Verzicht leistete, da ihr Harpuniren eben so schwierig, wie der Speckertrag gering ist, aber man hiess sie doch willkommen, da sie die Nähe von Walfischen anzeigen. Diese liessen auch nicht lange auf sich warten, eine ganze Heerde erschien und versetzte die ganze Besatzung in Bewegung.

Redner schilderte dann in lebendiger und anschaulicher Weise die Jagd, an welcher er selbst Theil nahm, in ihren Einzelheiten und Gefahren, sowie die Erlegung von zwei Walfischen, darunter einem ungewöhnlich grossen, an diesem Tage. Das Boot, in dem sich Redner befand, wurde von dem harpunirten Thiere mit fliegender Fahrt durch das Wasser gegen das feste Eis hin Meilen weit geschleppt, so dass man schon im Begriff stand, die Leine zu kappen, um nicht an dem Eise zerschmettert oder unter dasselbe gezogen zu werden, als der erschöpfte Fisch glücklicher Weise zum Athemschöpfen wieder auftauchte und nun durch einen Lanzenstoss, der tief in die Lunge drang, erlegt werden konnte.

Nach stundenlanger mühevollster Arbeit gelang es dann, den Fisch an Bord zu bugsiren, wo sofort mit der Abspeckung und dem Ausschneiden der Barten begonnen wurde, um nicht einen grossen Theil des Fanges durch den Heisshunger ungezählter Vögel und Schaaren von aus der Tiefe heraufschiessenden gewaltigen Grundhaien einzubüssen.

Indem Redner die verschiedenen Manipulationen beschrieb, mit denen die Abspeckung vorgenommen wurde, machte er zugleich einige Angaben über die grossartige Beute, welche ein starker Fisch ergibt. So z. B. liefert allein die Zunge eines ausgewachsenen Thieres über 1000 Pfund Thran und es werden gegen 2000 Pfund Fischbein aus den Barten gewonnen. Letztere sind senkrecht im Gaumen sitzende und mit Einbuchtung nach innen quer über den Kiefer laufende Lamellen, deren hinterste eine Länge von 15 Fuss bei 20 Zoll Höhe und 2 Zoll Dicke erreichen. Sie sind mit starken haarähnlichen Fransen besetzt, mit denen der Fisch die Mollusken in seinem Rachen festhält, während das mitgeschöpfte Wasser durch sie abfliesst.

Das Schiff jagte 4 Wochen lang in diesem offenen Becken und mit viel Glück. Es erbeutete 12 Fische und hatte mit ihnen volle Ladung, so dass es Ende Juni die Heimreise antreten konnte. Aber auch ohne solche Erfolge hätte es diese Regionen verlassen müssen, da um diese Zeit mit dem höchsten Stand der Sonne das feste Eis zu spalten und zu bröckeln beginnt und dann leicht wieder solche Gefahren eintreten, wie es ihnen vor 4 Wochen mit genauer Noth entronnen war.

Zum Schlusse gab Redner noch eine launige Beschreibung der sonderbaren Ceremonien, unter denen ein Grönlandsfahrer von den Eisregionen Abschied nimmt. Sie fussen auf hundertjährigen Traditionen und sind jetzt ebenso unverständlich, wie sie an das komische streifen. Der Kapitän hält dabei im Schweisse seines Angesichts eine mit vielen Bibelstellen und mittelalterlichen Redensarten gespickte Rede, die mit der sonderbaren Frage an die Mannschaft schliesst, ob Jemand Lust habe, noch länger zu bleiben, dann solle er mit einem Boote, Harpunen etc. und Proviant auf 14 Tage ausgerüstet werden. Diess stammt auch noch aus den ersten Zeiten des Walfischfanges, an dem die Besatzungen gleichmässigen Antheil hatten, sodass

Digitized by Google

das Schiff nur unter Zustimmung Aller heimwärts segeln konnte. Natürlich wird die höchst ernsthaft gestellte Frage ebenso ernsthaft wie einstimmig mit „Nein“ beantwortet.

Eine vierwöchentliche von keinen Unfällen gestörte Fahrt brachte das Schiff glücklich zu seinem Heimathshafen Glückstadt zurück.

Mittwoch 9. März 1887.

Herr Professor Dr. Otto Krümmel aus Kiel: **Die Meereswellen.**

Der imponirende Eindruck, den das Meer auf den Beschauer beim ersten Anblick selten zu machen verfehlt, beruht zum Theil auf der Unendlichkeit der Fläche, zum grössten Theil aber auf der Wellenbewegung. Selten erblickt der Schiffer auf hoher See die Meeresoberfläche ruhig und spiegelglatt; auch bei völliger Windstille wird sie bewegt durch lange, nicht gar hohe Wellen von rundlichem Profil und sehr regelmässigem Parallelismus der Kämme, welche das stillliegende Schiff in der Minute 4 bis 5mal heben und senken: Dünung nennt das der Schiffer. Nur in abgeschlossenen Meerestheilen, wie in der Ostsee oder den inselreicheren Theilen des Mittelmeeres, glänzt wohl die Sonne auf eine spiegelglatte Wasserfläche nieder, in der dann die Dampfer ihre Furchen ziehen, wie die Enten auf dem Dorfteich; aber ein solcher Zustand erhält sich auch dort selten länger als einen Tag. Der normale Zustand der Meeresoberfläche ist der wellenbewegte.

Eine Welle ist eine complicirte Erscheinung. Der Neuling, der zum ersten Mal mit einer steifen Brise Bekanntschaft macht oder nach einem Sturm die Erlaubniss erhält, aus enger Koje auf Deck zu klettern, erschrickt über den Anblick eines grossen Wasserberges, der mit unheimlicher Geschwindigkeit auf das Schiff zurollt, und erwartet, dass das Schiff beim Anprall desselben aus den Fugen gehen werde. Aber das Schiff hebt sich nur; vom Wellenkamm getragen, legt sich's auf die Seite und richtet sich wieder auf, kaum dass ein Stoss zu spüren war. Würde die ganze Wassermasse wirklich mit gleicher Geschwindigkeit durch das Wasser sich bewegen, wie die Welle darüber hin schreitet, so wäre kein Seeschiff stark genug, diess auf die Dauer auszuhalten. Dass aber solche Verpflanzung von Wassermassen nicht mit der Wellenbewegung stattfinden kann, beweist auch die Thatsache, dass nach einem Sturm die Meeresoberfläche noch lange in starker Bewegung verharrt, welche bei ruhiger Luft oft 24 und mehr Stunden andauern kann. Würden ganze Wasserberge durch das Wasser fortgeschoben, so müsste die lebendige Kraft desselben sich schnell aufzehren. Noch ein dritter Umstand beweist dasselbe: dass nämlich gleichzeitig mehrere Wellensysteme verschiedener Richtung und Höhe anscheinend ganz unbehindert einander durchkreuzen können.

Die Natur der Wellenbewegung enthüllt sich, wenn man von einem verankerten Fahrzeuge aus in einem See oder Kanal (nicht aber in einem Flusse) den Wellenschlag beobachtet. Es geschieht das, indem ein kleines Holzstückchen oder noch besser ein Ballen Papier, nach vorheriger gründlicher Anfeuchtung, in's Wasser geworfen wird. Man sieht dasselbe sich nicht nur

Digitized by Google

rhythmisch heben und senken, sondern ausserdem auch noch mit dem Wellenkamm nach vorn, mit dem Wellenthal sich wieder zurück bewegen. Indem der Papierballen langsam versinkt, kann man dieselbe Bewegung auch in den tieferen Wasserschichten sich vollziehen sehen. Die Wassertheilchen beschreiben also geschlossene Bahnen, die sie rhythmisch schwingend in einer vertikalen Ebene durchlaufen, welche in der Richtung liegt, nach welcher die Wellen fortschreiten. Diese kreisende Bewegung nennen wir Orbitalbewegung, die durchlaufene Bahn Orbitalbahn. Indem die Wassertheilchen successive eines hinter dem andern in der Bewegungsphase zurück sind, können sie diese Orbitalbewegung vollziehen, ohne dass die zusammengehörigen Nachbarn sich zu trennen brauchen.

Man kann auch noch auf anderem Wege diese Bewegungsform verdeutlichen. Denkt man sich bei völlig unbewegtem Wasser die ganze Masse zerlegt in sehr dünne, einander unmittelbar berührende, senkrecht stehende Säulen oder Fäden, so geschieht es bei Eintritt einer Wellenbewegung, dass diese Fäden im Wellenkamm sich in die Höhe recken und dünner werden, im Wellenthal sich verkürzen und dicker werden, gleichzeitig aber mit ihrem oberen Ende sich hin und her neigen, sodass dabei die über einander liegenden Theilchen oder Punkte eines solchen Fadens die oben erwähnten Orbitalbahnen beschreiben.

Für die Art und Form der Orbitalbahnen macht es einen Unterschied, ob die Wellenbewegung in flachem oder sehr tiefem Wasser sich vollzieht. In letzterem sind die Orbitalbahnen richtige Kreise, deren Durchmesser nach unten hin schnell sich verkleinert. In flachem Wasser dagegen werden die Bahnen Ellipsen, von um so grösserer Excentricität, je flacher das Wasser ist. Alsdann besteht die Wellenbewegung mehr in einem Vor- und Zurückschieben der im übrigen fast senkrecht stehen bleibenden Wasserfäden.

In flachem Wasser lässt sich dieses Hin- und Herschieben am Grunde durch entsprechende Bewegungen der Wasservegetation oder durch die Beschaffenheit der abgerollten Kiesel und anderen Geschiebe leicht feststellen. Grosse Seewellen sind aber nur wenig in dieser Hinsicht studirt. Man hat bei Taucherversuchen mehrfach in 10 bis 20 m Tiefe die Orbitalbewegung als sehr besonders störend befunden, solange man Taucherglocken anwendete. Der verdiente französische Physiker Aimé hat allein systematische Untersuchungen mit sehr originellen Apparaten auf der Rhede von Algier angestellt, welche noch eine sehr erhebliche Wellenbewegung in der Tiefe von 30, ja 40 m wahrscheinlich machen. Auf flacheren Bänken, wie der von Neufundland, werden die auf das Deck der Schiffe überschlagenden Wellen sehr häufig sandhaltig gefunden, sodass also die Orbitalbewegung noch bei stürmischer Erregung des Meeres ausreichend sein muss, den Sand des Meeresbodens in diesen Tiefen von 50 bis 100 m aufzuwirbeln. Wenn schon die Brüder Heinrich und Wilhelm Weber in ihren Experimenten in der „Wellenrinne“ constatirten, dass die Orbitalbewegung auch mit blossem Auge noch wahrnehmbar war in einer Tiefe gleich der 350fachen Wellenhöhe, so wird das scheinbar durch die Verletzungen von Telegraphenkabeln auf steinigerem oder felsigem Boden im nordatlantischen Ozean nach starken Stürmen bestätigt.

Digitized by Google

Von der Orbitalbewegung verschieden ist die fortschreitende Bewegung der Welle, die eben dadurch zu Stande kommt, dass (im Querschnitt durch eine Welle) die einzelnen Fäden erst nach einander in dieselbe Bewegungsphase eintreten. Darum ist bei langsamer Orbitalbewegung die fortschreitende mindestens 4mal, manchmal bis 10 oder 15mal schneller, welches Verhältniss von der Höhe und Länge der Wellen abhängt.

Als Länge der Wellen bezeichnet man gewöhnlich den Abstand des einen Kammes vom nächsten; als Höhe den Niveauunterschied zwischen Wellenkamm und dem tiefsten Punkte des Wellenthals. Die Messung der Wellen, die meistens in mehreren Systemen aus verschiedener Richtung sich durchdringen, ist sehr schwierig, namentlich die der Höhe; letztere wird vom Auge in offener See, wo keine Landmarke das Festhalten einer wirklichen Horizontalebene bei den Schwankungen des Schiffs ermöglicht, leicht überschätzt, indem das Deck immer als horizontal gedacht wird, auch wo es thatsächlich sich schräg der nächsten Welle zuneigt. Auf die eigentliche Technik der Messungen soll hier nicht eingegangen werden. Die längsten Wellen hat bisher der französische Admiral Mottez am Aequator im nordatlantischen Ozean gemessen: ihre Länge war 824 m. Nächstdem hat der Südpolfahrer James Clark Ross westlich vom Cap der guten Hoffnung Wellen von 580 m Länge gemessen; solche von 500 m Länge sind in dem stürmischen Meere südlich von Australien mehrfach gefunden. Doch haben die gewöhnlichen Sturmwellen, mit denen der Reisende bei der Ueberfahrt nach New York Bekanntschaft macht, selten eine Länge von 300 m, meist halten sie sich zwischen 150 und 200 m. — Enorm ist die Geschwindigkeit solcher Sturmwellen: 60, ja 80 km in der Stunde, während die gewöhnlichen Wellen z. B. im Passat bei 70 bis 100 m Länge etwa 30 bis 50 km stündlich durchlaufen.

Dass die Höhe leicht übertrieben wird, folgt aus der eben berührten optischen Täuschung. Man kann sagen, Wellen von 6 bis 7 m Höhe sind keineswegs häufig: hat doch die Challenger-Expedition während ihrer vier Jahre dauernden Weltumsegelung selbst in den stürmischen Regionen des südlichsten indischen Ozeans keine Wellen von mehr als 7 m Höhe beobachtet. Andere haben freilich auch höhere Masse constatirt, so Ross 8 m, Lieutenant Pâris 11½ m und Missiessy bei den Açoren 13 bis 15 m; das sind die höchsten Wellen, die je wirklich gemessen worden sind.

Die Wellen der kleineren und abgeschlosseneren Meere, wie der Nordsee und Ostsee, überschreiten auch im Sturme 4 bis 5 m wohl nur selten. Doch machen die Erfahrungen des deutschen Panzergeschwaders im Sommer 1883, wo die grossen Schiffe der „Sachsen"-Klasse von den über sie hinschlagenden Wellen zeitweilig „wie in grünes Glas gehüllt" erschienen, doch auch grössere Dimensionen der Wellen wahrscheinlich. Uebrigens sind Wellenbeobachtungen in den deutschen Meeren bisher nur sehr spärlich ausgeführt.

Es ist ein uralter Schifferglaube, dass solche Sturmwellen sich in Gruppen ordnen. Schon die alten Griechen sprachen von einem Dreigewell (τριωμία), in dem sie sich die höchsten Sturmwellen immer zu dreien nach einander sich folgend dachten. Das Gleiche behaupten auch die Fischer der Kieler Bucht; indem sie die mittelste dieser drei Wellen für die höchste

Digitized by Google

halten, nennen sie sie „die Mutter mit den zwei Töchtern“. Andere Seeleute sind der Ansicht, dass immer 4 oder 5 hohe Wellen auf einander folgen, darauf kleinere und weniger zum Brechen geneigte: weshalb das „Beidrehen“ bei stürmischem Wetter immer dann vorgenommen wird, wenn die fünfte dieser Wellen vorüber ist. An den Flachküsten, welche durch heftige Brandung ausgezeichnet sind, wie die Westküste Centralamerikas, gilt die vierte oder fünfte Welle als die höchste und gefährlichste, nach Seebach heisst sie daselbst *la capitana*. Dass an der Guineaküste die siebente oder achte Welle diesen Rang behaupte, wusste schon Kant. Die Römer hinwiederum hielten immer die zehnte Welle für die höchste. Dass *decima unda* oder *fluctus decumanus* ganz wörtlich zu nehmen, folgt aus der bekannten Stelle Ovid, Trist. I. 2, 49 f.:

Qui venit hic fluctus, fluctus supereminet omnes:
Posterior nono est undecimoque prior.

So allgemein verbreitet diese Anschauungen in der Schifferwelt sind, so ist bisher doch noch nicht zu entscheiden, ob dabei lediglich Combination subjektiver Eindrücke oder ein thatsächliches Phänomen vorliegt. Trotz regelmässiger Beobachtung aller Wellenerscheinungen auf einer zweijährigen Seereise hat Lieutenant Pâris nichts notirt, was für solche Gruppenbildung spräche.

Die Entstehung der Wellen ist ein schwieriges Problem. Man kann zwar zugeben, jede Erschütterung versetze ein so bewegliches Medium wie das Wasser in Schwingungen, die wir als Wellen über die Oberfläche dahin laufen sehen, aber es genügt ein so allgemeiner Standpunkt nicht zum Verständniss der Thatsache, dass eine horizontal wirkende Kraft wie der Wind, das Wasser in Schwingungen versetzt, die doch auch zum Theil in vertikalen Bewegungen bestehen. Einzelne Theoretiker haben sich die Luftbewegung im Winde selbst ruckweise, in kurzen Stössen erfolgend, gedacht; doch bestätigt die Beobachtung das nicht. Franklin meinte, die Wasseroberfläche bliebe an der darüber hingeführten Luft hangen und falle dann schliesslich ab, um dann von Neuem von der Luft fortgeschleppt zu werden. Scott Russell's Theorie ist aber vorzuziehen. Beobachtet man eine kleinere Wasserfläche, etwa einen Binnensee, an einem windstillen Morgen, wo die ersten Luftstösse auf das sonst spiegelglatte Wasser fallen, so bemerkt man bei schärferem Hinsehen, dass die vom Wind getroffenen Stellen eine ganz feine Kräuselung erfahren: kleine Wellchen von 10 bis 15 cm Länge und kaum 1 bis höchstens 2 cm Höhe bilden sich schnell, um ebenso rasch zu verschwinden, sobald der Windstoss aufhört. Scott Russell erklärt diese Runzelung für eine durch den Wind erzeugte Verringerung der Oberflächenspannung und giebt an, dass erst eine Windstärke von mehr als $^1/_4$ m in der Sekunde im Stande sei, diese embryonalen oder, wie er sie nennt, „capillaren“ Wellen zu schaffen; dieses Minimalmass der Windstärke erscheint nach meinen eigenen Beobachtungen etwas zu niedrig und dürfte auf etwa $^1/_2$ m und vielleicht noch mehr erhöht werden. Sind jene Wellchen erst einmal geschaffen und dauert der Wind an, so hat es kaum mehr Schwierigkeiten für das Verständniss, sie anwachsen zu lassen bis zu den grössten Dimensionen. Schon Franklin verglich die Wirkung des Windes auf die

Digitized by Google

ihm zugewandte Seite der Wellen, die er stetig vor sich her drückt, der Kraft eines Knaben, der durch obschon schwache, doch stetig wiederholte Impulse eine schwere Glocke in Schwingung versetzen könne.

Ein kräftiger Wind duldet indess keine zusammenhängenden, in sich geschlossenen Bahnen der Wassertheilchen. Indem er die Kammpartien kräftiger erfasst als die breite Basis der Welle, drängt er jene weiter und schneller vorwärts als diese, bricht er sie ab und erzeugt so die schäumenden, überfallenden Wellenköpfe, welche eine von kräftiger Brise bewegte See auszuzeichnen pflegen. Aber ebenso entsteht dadurch die Triftströmung, welche jeder kräftige Wind in nahezu gleicher Richtung vor sich her laufen lässt.

Je länger die Windimpulse eine wellenbewegte Meeresoberfläche von grosser Ausdehnung treffen, desto grösser werden die Dimensionen der Wellen. Nach den sorgsamen Aufzeichnungen des Lieutenants Pâris ergiebt sich, dass die Wellenhöhe rasch ansteigt und schliesslich eine, mit jeder Windstärke verschiedene, Maximalhöhe zu erreichen scheint. Die Länge der Wellen und ebenso ihre Geschwindigkeit wächst erst rasch, dann etwas langsamer aber stetig weiter, sodass bei lang andauerndem starkem Winde lange Wellen mit verhältnissmässig sanften Böschungen entstehen. So kommt jene lange Dünung der hohen südlichen Breiten zu Stande, welche von den Seereisenden meist angenehmer gefunden wird, als die kurze See des frischen Passats. Aeusserst langlebig ist solche Dünung. Mit grosser Geschwindigkeit begabt, rollt sie aus den sturmbewegten Meeren der höheren Breiten durch die Passate hindurch bis in die äquatoriale Stillenregion, ja aus einer Hemisphäre in die andere hinüber. Die Dünung des Golfstromgebiets, auf der Höhe von New York bis nach Neufundland hin durch Winterstürme erweckt, überschreitet sehr häufig den Aequator und ruft auf den Rheden von Ascension und St. Helena heftige Brandung hervor. — Auf der grossen Geschwindigkeit dieser Wellen (50 bis 60 Seemeilen in der Stunde, also viel schneller als die Fahrt eines Courierzuges) beruht die schon den Alten geläufige Thatsache, dass sie einem Sturme voraneilen, ihn ankündigen.

Ausser von der Kraft und Dauer des Windes hängen die Dimensionen der Wellen aber auch von dem gegebenen „Seeraum“ ab. An der Luvseite eines Wasserbeckens, wo der Wind vom Lande auf das Wasser tritt, sind die Wellen immer klein, sie wachsen auf kleineren Wasserflächen nach dem empirischen Gesetze des Wasserbautechnikers Thomas Stevenson mit der Quadratwurzel aus dem Seeraum D, diesen in Seemeilen (zu 1852 m) gerechnet und mit der Constante 1.5 multiplicirt (für Metermass). — Man hat vielfach versucht (und zwar ist das von französischen Seeoffizieren geschehen), algebraische Beziehungen zwischen der Windstärke und den Wellendimensionen aufzudecken, aber da ein wesentliches Erforderniss, die Einwirkung der Zeitdauer solcher Windimpulse dabei stets ausser Acht blieb, muss man alle solche Formeln für verfehlt erachten. —

Die Ausbildung der Wellen wird erheblich gehindert, wenn im Wasser Fremdkörper irgend welcher Art suspendirt sind: Wellen, welche aus reinem Wasser in solches, das von Schlamm, Eis oder Tang erfüllt ist, laufen, verlieren rasch an Höhe und Kraft. Ebenso wirkt eine Oelschicht ausserordentlich hindernd auf eine normale Ausbildung der Wellen ein; insbesondere verlieren

Digitized by Google

diese ihre überfallenden Kämme und deshalb hat man neuerdings des öfteren versucht, in stürmisch bewegter See die Schiffe durch Aushängen eines mit Werg gefüllten und dann mit Oel oder Petroleum getränkten Sackes an der Luvseite vor Sturzseen zu schützen, und auch vielfach mit überraschendem Erfolge. Als Erklärung für diese wellenstillende Wirkung des Oels geben die Physiker ebenfalls eine Veränderung der molekularen Oberflächenkräfte an, die beim Oel andere sind, als beim Wasser.

Die „Sturzseen" bestehen in den vom Sturme abgerissenen und dann auf das Schiff hernieder brechenden Wellenkämmen, welche durch Masse und grosse Geschwindigkeit eine Kraft von höchst verheerender Wirkung vorstellen. Doch leidet ein „gutes Seeschiff", dessen Hintertheil durch eine herannahende Welle leicht gehoben wird, weniger als ein „schlechtes Seeschiff", das, ungünstiger gebaut, die Wellenkämme leichter überbrechen lässt.

Wellen, welche dem Ufer sich nähern, erfahren eine Umformung insofern, als die abnehmende Wassertiefe ihre Geschwindigkeit und ebenso die Wellenlänge vermindert, wie auch darin, dass die Wellenhöhe sich vergrössert, und die Vorderseite der Wellen steiler sich ausbildet. Ganz nahe dem Strande, oder bei kleineren Wellen auf diesem selbst, erhebt sich der Wellenkamm so steil, dass er sein Gleichgewicht verliert und sich hohl vorwölbend schliesslich überstürzt, so die Brandung erzeugend. Man unterscheidet von dieser einen (und häufigsten) Form der „Strandbrandung" noch die sogenannte „Klippenbrandung". Diese entsteht, wo in tiefem Wasser steil aufsteigende Felsklippen sich erheben und die Welle beim Anprall an die Steilwand nach oben hin ausweicht, bei Sturm unglaublich hohe Wasserstrahlen in die Höhe schleudernd. Ohne derartige Stürme scheint an den Steilküsten eine echte Klippenbrandung nicht aufzutreten; alsdann werden die Wellen einfach reflektirt, wie man an Hafendämmen und -Bollwerken mit ganz oder fast senkrechtem Profil leicht beobachten kann.

Die Strandbrandung ist eine ganz gewöhnliche Erscheinung an allen flach einschiessenden Uferstrecken. Die Erklärung für diese Erscheinung ist bisher nicht immer richtig gegeben worden, indem man zuviel Gewicht auf die Reibung der Wassertheilchen am Boden legte, wodurch die oberen Partien der Welle voreilen und schliesslich überschlagen müssten. Hagen hat, soviel ich sehe, zuerst die Ansicht geäussert, dass bei stetig abnehmender Wassertiefe das Durchflussprofil der vorwärts geschobenen Wasserfäden sich verringere, sodass sich dieselben nach oben und vorn verlängern müssen, bis eine Vorwölbung des Wellenkamms und in Folge dieser mangelnden Unterstützung unmittelbar darauf das Abbrechen desselben eintritt. Nach den theoretischen Untersuchungen von Hagen und Lord Rayleigh, wie nach den Beobachtungen Stevenson's brandet die Welle bei einer Wassertiefe, die ungefähr der Wellenhöhe gleich ist.

Brandung wird nicht selten an den Küsten solcher Meerestheile beobachtet, die von Stürmen nahezu frei sind: es ist alsdann die aus weiter Ferne herbeieilende im tiefen Wasser nur bei Windstille hervortretende, aber im flachen Küstenwasser sich rasch neu belebende Dünung die Ursache. So ist durch Zusammenstellungen von Dr. Pechuel-Lösche an der Westküste Südafrikas die dort Caléma genannte Brandung am heftigsten in den Monaten

Digitized by Google

Juli bis September, zur Zeit der Winterstürme in den hohen südlichen Breiten. Umgekehrt sind die Roller und Brecher, welche die Rheden von Ascension und St. Helena zeitweilig beunruhigen, am heftigsten in unseren Wintermonaten, weil sie eine Fernwirkung der Stürme im nordatlantischen Golfstromgebiet sind. — Küsten, die besonders durch Brandung zu leiden haben, sind, ausser der Westküste Afrikas, die Ostküste der Vereinigten Staaten, die Coromandelküste Vorderindiens, die Küste von Sylt, wie überhaupt die Dünenküsten aller gemässigten Breiten. Dann kann, wie das Beispiel von Sylt schon zeigt, ein Verkehr zwischen Küste und grösseren Seeschiffen, die sich derselben nähern, entweder nie oder nur selten und dann immer nur mit grossen Schwierigkeiten stattfinden. Wo (wie an der Coromandelküste bei Madras) ein solcher Verkehr unumgänglich nöthig wird, müssen ganz besondere Fahrzeuge zum Passiren der Brandung benutzt werden, nämlich solche, die nicht genagelt, sondern genäht sind (Mussliböte etc.).

Die Kraftleistung solcher brandenden Wellen ist eine ausserordentliche. Die Theorie zeigt, dass im Momente der Brandung die Orbitalgeschwindigkeit = ½ der fortschreitenden wird; daher die enorme lebendige Kraft! Schiffe, welche an solchen flachen Brandungsküsten stranden, werden in kurzer Zeit gänzlich zerschlagen. Nach den Messungen von Thomas Stevenson mit seinem Wellenkraftmesser (nach dem Prinzip der Federwaage construirt) ergab sich der horizontale Maximaldruck stürmisch erregter Wellen an den englischen Küsten zu 30 bis 34 metr. Tonnen auf den Quadratmeter. Steine von ungeheuren Dimensionen werden von solchen Wellen bewegt, das Non plus ultra derart aber wurde im Dezember 1872 beim Bau des Hafendammes in Wick (Ostschottland) beobachtet, wo eine zusammenhängende, den Kopf des Dammes bildende, Betonmasse von 1350 metr. Tonnen Gewicht durch die Wellen abgehoben und 15 m weit in das Innere des Hafens geschleudert wurde.

Eine so riesige Kraft muss auch die Küsten des Festlandes mächtig umformen und in der That sind Zeugnisse genug dafür vorhanden, wie die Gestade Grossbritanniens in historischen Zeiten durch den Ansturm der nordatlantischen Wellen langsam abgebrochen sind, das Meer also an Terrain stetig gewonnen hat. Auf diese Dinge näher einzugehen, verbietet die vorgerückte Zeit. Es sei nur betont, dass man die Wirkung der Brandung an weichen und an harten Küsten verschieden finden wird. Zu den ersteren gehören die diluvialen Sand-, Lehm- und Grandküsten, endlich die Thon- und Kreideküsten aller geologischen Formationen. Hier wird ein Theil des abgebrochenen Materials geradezu im Wasser aufgelöst und in die Tiefe geschwemmt, während Grand, Diluvialgeschiebe und Feuersteinknollen zurückbleiben und durch den „Küstenstrom“ seitwärts weithin verfrachtet werden. Die Vorgänge an harten Felsküsten sind erst ganz neuerdings richtig aufgefasst und in ihrer grossen geologischen Bedeutung allgemeiner gewürdigt worden, in Deutschland namentlich durch die Bemühungen F. von Richthofens. Dieser Meister der Geographie zeigte, wie namentlich bei gleichzeitiger Senkung der Küste das Meer bei seinem Vorrücken in's Land ganze Hochgebirge abspülen, ganze Continente „abrasiren“ kann und wie bei nachmaligem Rückzuge des Meeres sanftwellige Hochflächen (Abrasionsplateaus)

Digitized by Google

zurückbleiben. Bei diesem Prozesse ist dann auch wieder die Thätigkeit der Wellen bei stürmisch erregter See ganz besonders wirksam, mehr als die stetige und ununterbrochene Leistung der normalen Wellen.

Für eine ältere Periode der Naturforschung war die Wellenbewegung des Meeres nichts als eine nutz- und resultatlose Spielerei der Töchter des Windgottes Aeolus mit den Heerschaaren der Amphitrite. Vor dem Forscherauge Richthofen's aber enthüllte sie sich als diejenige Kraft, welche vor allen anderen in dem Kampfe des Meeres gegen das Festland wirksam ist, und gerade als die meist siegreiche Kraft.

So zeigt eine das Erdganze umspannende Auffassung, dass nichts Zufälliges, Unnützes vor sich geht, sondern alles, auch das scheinbar Gleichgiltige, wie das Spiel der Wellen, im Haushalt der Natur sich als eine Kraft von ungeahnter Grösse enthüllen kann.

Mittwoch 16. März 1887.

Geschlossene Sitzung.

Nachdem der Vorsitzende Herr Senator Dr. v. Oven die hervorragenderen Erzeugnisse der seit der letzten geschlossenen Sitzung neu erschienenen geographischen Litteratur vorgelegt und besprochen hatte, hielt zunächst Herr Dr. med. Wilhelm Stricker einen Vortrag: **Mittheilungen aus Dr. Rüppell's ungedrucktem Briefwechsel.** Der Vortrag ist weiter oben S. 59—67 wörtlich mitgetheilt.

Hierauf sprach Herr Oberlehrer Dr. Ferdinand Richters **über die geographische Verbreitung der Wale.**

Anknüpfend an den vor 14 Tagen gehörten Vortrag des Herrn Admirals Werner, der eine Reise aus der Zeit des letzten Aufleben's der hansischen Walfängerei schilderte, gab der Vortragende eine kurze Darstellung der Entwickelung des Walfischfangs sowie seines rapiden Rückgangs in unserm Jahrhundert. Die Niederlande, Frankreich und Deutschland haben denselben völlig eingestellt, England schickt noch einige wenige Schiffe aus; ebenso war die amerikanische Walflotte schon 1879 auf 40 Schiffe reducirt; nur in Norwegen hat der Walfang einen neuen Aufschwung genommen. Die Norweger jagen Finnwale, denen man früher wegen ihres geringen Speckgehaltes und wegen ihrer Geschwindigkeit und Wildheit nicht nachstellte. Besonders der Walfänger Sven Fayn hat seit 1864 die Technik des Walfanges ausgebildet: an die Stelle der Wurfharpune ist die aus einer Kanone geschossene Granatharpune getreten. Im Jahre 1885 wurden 1269 Wale erlegt. Die Walleichen werden jetzt auch zu Fischguano verarbeitet.

Wale kommen in allen Meerestheilen vor, die nicht vom Eis bedeckt sind; im Ganges und Amazonenstrom giebt es auch Süsswasserwale, und manche Seewale steigen weit die Flussmündungen hinauf. Es giebt solche, die stets in den Nordpolargegenden, solche, die stets in den südlichen Meeren bleiben, solche, die die Aequatorialgegenden selten verlassen, aber auch solche, die vom Nordmeer bis St. Helena und südlicher angetroffen werden.

Digitized by Google

Die Wale sind Zugthiere; ihre Verbreitung hängt von der Jahreszeit, von der Nahrung ab, ist auch zuweilen durch ihre Vorliebe für bestimmte Orte als Brutplätze bedingt.

Der Grönlandswal, Balaena mysticetus, lebt im Nordpolarmeer zwischen Grönland und Spitzbergen, in der Baffins- und Hudsonsbai, im Behringsmeer. In der Spitzbergen-See geht er bis 70 ° n. Br. nach Süden. An der östlichen Küste der Baffinsbai geht er selten bis 64 ° n. Br. nach Süden; im Mai zieht er sich nordwärts, dann wahrscheinlich westwärts, dann südwärts und wieder nach Osten; manche überwintern in der Hudsonsbai. In der Baffinsbai harpunirte Wale hat man später an der Ostküste Grönlands angetroffen. Der südliche Wal, Balaena australis, geht im atlantischen Ocean bis 25 ° s. Br. Hauptfang an der brasilianischen Küste, Patagonien, Falklands-Inseln; im indischen Ocean vom Cap bis 80 ° ö. L., 20 °—50 ° s. Br., im Süd-Pacific bei Neu-Seeland, Aucklands-Inseln, an der chilenischen Küste zw. 42 ° und 47 °.

Blauwal, Balaenoptera Sibbaldi: Hauptfang an Finnmarken, Verbreitungsgebiet noch unbekannt. Der Buckelwal, Balaenoptera boops, der weitverbreitetste Wal, sowohl an Finnmarken und Grönland, wie bei St. Helena und Barbados. Der Potwal oder Spermwal, Physeter macrocephalus, ein Wal der wärmeren Meere, im südlichen atlantischen Ocean an der Ostküste bis 40 °, an der Westküste bis 60 °, im nördlichen atlantischen Ocean in der Mitte bis 35 ° (Labradordrift), im Westen bis 50 °, im stillen Ocean vorzüglich zwischen 35 ° und 46 ° s. Br. und zwischen 5 ° s. und 2 ° n. Br., bei Neu-Seeland, im indischen Ocean bei Madagaskar, Mauritius, Seychellen.

Der Weisswal, Narwal und Schwarzwal sind Bewohner der nordischen Meere.

Es wäre dringend zu wünschen, dass noch rechtzeitig alle Notizen über die Verbreitung der Wale gesammelt würden; bei der jetzigen Fangweise sehen dieselben einer baldigen Ausrottung entgegen.

Mittwoch 23. März 1887.

Herr Emil Metzger aus Stuttgart: **Land und Leute in Java.**

Wiewohl der Vortragende in Folge seiner Berufsgeschäfte mit den Eingeborenen von Java in nahe Berührung gekommen ist und Gegenden des Landes betreten hat, die vor und nach ihm wohl nur selten betreten worden sind, kann er von eigentlichen Abenteuern nichts berichten; die Eingeborenen, soweit der Umgang mit Fremden sie nicht verdorben hat, sind zu gut und die Thiere ziehen sich scheu vor dem Eindringling und seinem Gefolge zurück. Der Vortragende schloss daher an seine eigenen Erfahrungen zunächst in der Weise an, dass er einen Ueberblick über das gab, was man von einem gegen 10,000 Fuss hohen Standpunkt von der Insel und ihrer Natur zu beobachten vermag.

Er sprach von dem wundervollen Kampf der Dunkelheit mit dem Lichte bei Sonnenaufgang, dann von dem Spiel der Wolken, regte beiläufig die Frage an, wie weit das blosse Auge bei freiem Horizont Gegenstände zu

Digitized by Google

erkennen im Stande ist, und schloss hieran eine Beschreibung der verschiedenen Höhenzonen von Java.

Uebergehend zu den Bewohnern, hob er zunächst hervor, dass die Unterschiede zwischen Sundanesen, Javanen und Maduresen aus den Wechselfällen, welche das Land erfahren, und dem Einfluss der arischen Eroberer, der sich in dem Habitus der Menschen, in den Denkmälern einer früheren Periode und der Sprache erkennen lässt, sich leicht erklären.

Hierauf wurde der Unterschied der hohen, niedrigen und mittleren Sprache, welcher am meisten bei den Javanen entwickelt ist, besprochen, wodurch der Vortragende auf die geistigen Eigenschaften der Eingeborenen geführt wurde, die er hoch schätzte, wenn auch selbstverständlich der Gedankengang dem Europäer viele Räthsel bietet. Allerdings fehlt dem Eingeborenen eine Eigenschaft — Sinn für die Vergangenheit — ganz, und die Erinnerungen an die grossartige Hinduperiode waren beinahe gleichzeitig mit derselben erloschen. Nur in der Religion hat sich viel von der alten Ahnenverehrung erhalten und besteht neben dem Islam ruhig weiter. Die Ankunft der Europäer hat in dieser Hinsicht beinahe gar keinen Einfluss geübt; sie kamen des Erwerbes wegen und suchten nur durch die Häuptlinge auf den Eingeborenen zu wirken. Und zwar sehr mit Recht; auch jetzt, wo die Häuptlinge sich beinahe ganz in Beamte der holländischen Regierung verwandelt haben, bedient man sich meistens ihrer Vermittlung bei dem Verkehr mit dem Eingeborenen.

Da die Zeit fehlte, um die historische Entwicklung dieses Verkehrs seit dem Auftreten der Niederländer in dem malayischen Archipel zu verfolgen, beschränkte sich der Vortragende auf Mittheilungen über die Zeit seit der Begründung des Kultursystems.

Veranlassung zu der Einführung des letzteren gab die Geldnoth der Kolonieen und des Mutterlandes. Es bestand darin, dass die Eingeborenen angehalten wurden, gewisse für den Verkauf in Europa bestimmte Producte anzupflanzen, und dass sie einen Theil des Verkaufspreises erhielten, während der Rest in die Staatskasse floss. Um sich der Mitwirkung der Häuptlinge zu versichern, musste die Regierung ihnen Antheile am Gewinn geben und ihnen in mancher Beziehung den unteren Klassen gegenüber freie Hand lassen.

Trotz der Millionen, welche dieses System dem Staate eintrug, begann nach 1848 der Kampf gegen dasselbe. Einmal wünschte man, dass der Staat seine Stellung als Pflanzer und Kaufmann aufgebe, dann hielt man es für nützlich, dem Eingeborenen möglichst freie Verfügung über seine Arbeitskraft zu lassen, und um ihm dieselbe lukrativer zu machen, wünschte man das Auftreten europäischer Pflanzer in grösserer Zahl.

Diess System hat gesiegt, praktisch aber ist es nicht zur vollkommenen Durchführung gekommen. Immer noch besitzt die Regierung die grössten Kaffepflanzungen, hat daher auch lange Zeit noch die Concurrenz anderer Pflanzer zu bekämpfen gesucht, ferner macht es der hohe Zinsfuss nicht leicht, sich das für Privatunternehmungen nothwendige Geld zu verschaffen, und endlich ist es manchmal schwierig, die erforderlichen Arbeitskräfte zu bekommen. Einmal hat die Regierung in erster Linie die Verfügung über

Digitized by Google

dieselben, andererseits besitzt der Eingeborene wenig Bedürfnisse und wird daher nicht durch die Nothwendigkeit zur Arbeit gezwungen.

Hieran anknüpfend sprach der Vortragende über die Lebensweise, Wohnung und Thätigkeit des Eingeborenen, über seine Art des Landbaues, ging dann über auf die Gefahren, die ihm von den Bewohnern der Wälder drohen und auf die Thierwelt im Allgemeinen.

Diess gab Veranlassung, über die Malims (Zauberer) zu sprechen, die in der Behandlung von Schlangen, Krokodilen etc. ganz wunderbares leisten; einige Mittheilungen über weniger Bekanntes aus dem Menschenleben, Lataismus, Gedebus, Sintren, folgten.

Einige Worte über Musik und Tanz, sowie über die verschiedenen Theatervorstellungen, namentlich Wajang und Topang, beschlossen den Vortrag.

Mittwoch 30. März 1887.

Herr Professor Dr. Albrecht Penck aus Wien: **Die Geographie des Glacialphänomens.**

Die Formen der Gebirge erfahren mit der Höhe eine Veränderung. Mit einer bestimmten Erhebung gehen aus den gewölbähnlichen Bergbuckeln des Mittelgebirges die Zacken und Zinnen des Hochgebirges hervor. In Mitteleuropa bezeichnet die Höhenschichte von 2000 m etwa die Grenze beider Typen, im Norden liegt dieselbe tiefer, in Norwegen nämlich schon in 1500 m Höhe, während sie in äquatorialen Regionen erst in einem Niveau von 4000 m angetroffen wird. Die geographische Breite ist also von entschiedener Bedeutung für die Physiognomie der Landschaft. Nicht unmittelbar grenzt das Hochgebirge an das Mittelgebirge an; es giebt zwischen beiden eine Uebergangszone, in welcher die Berge noch im Allgemeinen gewölbähnliche Formen besitzen, während die Thäler bestimmte Modificationen aufweisen. Sie dringen tief in den Rumpf der Berge ein, um hier stumpf mit einem grossen Thalschluss zu enden: in den Bergflanken entwickeln sich zugleich breite Nischen, Cirken oder Kare genannt, auf deren Boden sich Gebirgsseen ausdehnen. Solche Vorboten des Hochgebirges finden sich in Deutschland bereits von 1000 m Höhe an und werden allenthalben in einem entsprechenden Abstande unter der Grenze zwischen Hoch- und Mittelgebirge begegnet. Auch sie sind eine Function der geographischen Breite und Meereshöhe.

Allüberall, wo Hochgebirgsformen und Vorboten derselben in Gestalt der Kare und Bergseen entgegentreten, finden sich auch Spuren alter Gletscher. So ist es in Deutschland, wo Riesengebirg, Böhmerwald, Schwarzwald und Vogesen, als die mit Karen ausgestatteten Gebirge, deutliche Moränen aufweisen, während solche auf niedrigeren Gebirgen, wie z. B. dem rheinischen Schiefergebirge oder den Ardennen, fehlen. Dasselbe wiederholt sich in allen Gebirgen. Gebirge mit Hochseen zeigen Glacialablagerungen, so z. B. die Sierra Nevada de Santa Marta im nördlichen Südamerika, ferner der Altai, der Tiënschan etc. Die Eiszeitreste erscheinen auf der gesammten Erdoberfläche als stete Begleiter der Hochgebirgsformen, und ebenso wie letztere als Function der geographischen Breite und Höhe erscheinen, sind sie es auch.

Digitized by Google

Sie werden in äquatorialen Regionen nur in grosser Erhebung, in gemässigten Zonen aber schon im Meeresniveau angetroffen.

Aus dieser geographischen Verbreitung des Glacialphänomens lässt sich herleiten, dass die Schneegrenze während der Eiszeit allenthalben auf der Erdoberfläche etwa 1000 m tiefer lag als heute. In Skandinavien lag sie im Meeresniveau, über Deutschland in 1000 m Höhe, in den Alpen im Niveau von 1200—1400 m, in den Pyrenäen in 1700 m Höhe, in der Sierra Nevada von Granada im mindesten 2700 m, in der Sierra Nevada Californiens in 2600, in jener Südamerikas in etwa 4000 m Höhe, die australischen Alpen waren von 2000 m an mit Firn bedekt, die neuseeländischen Alpen von 1000—1200 m Erhebung an. Allgemein war während der Eiszeit der Bereich des ewigen Schnees viel tiefer als heute, jene stellt sich daher als ein einheitliches Phänomen dar.*)

Der Betrag, um welchen die Schneegrenze in der Glacialperiode deprimirt war, kann als Mass für die Intensität derselben gelten. Daraus erhellt, dass die Eiszeit keine furchtbare Kälteperiode darstellt; sie bedeutet für Daghestan z. B. nur ein Klima, wie es Mingrelien geniesst, wo die Schneegrenze 1000 m tiefer liegt, und für Neuseeland ein Klima der unter gleicher Breite gelegenen Kerguelen. Mitteldeutschland mochte ein Klima wie das nördliche Norwegen oder das unter gleicher Breite gelegene südliche Kamtschatka besessen haben. Gleichwohl war die Eiszeit ein katastrophenähnlicher Eingriff in die Geschichte der Erde. Sie bewirkte, dass grosse Areale mit ewigem Schnee bedeckt wurden, dass Gletscher an Stelle der Flüsse eine Wirksamkeit entfalteten. Es trat eine totale Veränderung der Denudations- und Erosionsprozesse ein, Dank welcher Formen geschaffen wurden, welche das rinnende Wasser nicht zu erzeugen vermag. Als solche treten die Hochgebirgsformen und deren Vorboten entgegen. Es erscheint daher natürlich, dass sich an dieselben Gletscherspuren knüpfen und dass sie gleich diesen eine Function von Meeres- und Polhöhe sind.

Mittwoch 2. November 1887.

Herr Friedrich v. Hellwald aus Tölz: **Leben und Treiben der Zigeuner.**

Der Vortragende schilderte zunächst das erste Auftreten der Zigeuner in Deutschland zur Zeit des Constanzer Conzils und besprach ihr Erscheinen in den übrigen Theilen Europas. Selbst das Meer setzte ihrer Verbreitung keine Schranken, denn man findet sie auch in Amerika, wie in Nordafrika und Asien. Mit dem sechzehnten Jahrhundert brach eine schwere Zeit für die Zigeuner an; sie wurden allenthalben verfolgt und vertrieben, im Allge-

*) Dieser Gedanke wurde vom Redner zuerst als Vermuthung in einem Vortrage in der deutschen meteorologischen Gesellschaft, Zweigverein München, am 2. December 1884 ausgesprochen und dann 1885 in der französischen Ausgabe von dessen Eiszeit in den Pyrenäen (Bull. de la Soc. d'histoire naturelle de Toulouse XIX. p. 162) bestimmter formulirt. Die einschlägigen Darlegungen fehlen in der deutschen Ausgabe (Leipzig 1883).

Digitized by Google

meinen war jedoch ihre Verfolgung keine allzu blutige. Als Heimath der Zigeuner ist das nordwestliche Indien ermittelt, wo heute noch ganz ähnliche Wanderstämme umherziehen; welchem derselben die Zigeuner als Abkömmlinge zuzuweisen sind, ist freilich noch nicht ausgemacht. Dass sie aber Indier sind, geht sowohl aus ihrem Leibestypus als aus ihrer arischen Sprache, dem Rom, hervor. Sehr wahrscheinlich sind die Zigeuner schon seit unvordenklichen Zeiten in Südosteuropa heimisch und neuere Forscher haben gewichtige Gründe für die Vermuthung beigebracht, dass sie vielleicht an der Verbreitung der Bronze in vorgeschichtlicher Zeit betheiligt gewesen. Bis jetzt hat der Zigeuner seinen Racentypus bewahrt, aber in sehr ungleicher Weise, je nach den Ländern, in welchen er lebt. Spanien, Ungarn und die Gebiete Osteuropas sind sein Paradies. Die Schönheit der Zigeunerinnen wird vielfach übertrieben, im Alter werden sie sogar geradezu hexenhaft, im Allgemeinen sind die Zigeuner indess ein hübscher Menschenschlag. Eine besondere Tracht besitzen sie nicht; sie wechselt nach der Umgebung, in welcher sie sich bewegen, liebt aber das Phantastische und grelle Farben. Im Osten kann man den Mangel alles Schamgefühls an ihnen beobachten. Ein Irrthum ist es jedoch, sie für unverbesserliche Nomaden zu halten; in Spanien, Rumänien und Ungarn sind ihrer viele schon sesshaft; in den Städten giebt es eigene Zigeunerviertel, wenngleich die Gesittung der sesshaften oft jene der nomadisirenden kaum wesentlich überragt. Aber auch die letzteren suchen die Nähe der grösseren bewohnten Ortschaften, in der Einöde halten sie sich nicht auf. Ihre Lager sind freilich oft erbärmlich. Der junge Zigeuner wird mit seinem achten Jahre auf sich selbst angewiesen und muss sich auf eigene Faust durch's Leben schlagen. Seine Nahrung umfasst fast Alles, was er findet. Die Hauptgenüsse sind ihm Branntwein und Tabak, welch' letzterem beide Geschlechter schon seit der frühesten Jugend leidenschaftlich zugethan sind. Die Mädchen bleiben im Zelte der Eltern bis zu ihrer Verheirathung, dürfen aber ihren Liebhaber bei sich aufnehmen. Das Eheleben ist das Ideal des Zigeuners, denn erst dann gewinnt er ein Obdach, daher er sobald wie möglich nach einer Lebensgefährtin sich umsieht. Ein zigeunerisches Volksliedchen, das sich hierauf bezieht, lautet folgendermassen:

Kalter Wind weht über's Feld,
Schnee bedeckt die weite Welt.
Wer jetzt frei und ledig blieb,
Weiss nun, was ist werth die Lieb'.

Ach, wer jetzt kein Liebchen hat,
Schleicht einher stets müd und matt,
Friert im Schnee und Windgetos',
Gleich dem Hunde, herrenlos.

Doch ist die Ehe bei ihm weit entfernt von der Heiligkeit eines Sakramentes; er kennt auch keine Scheu vor Blutsnähe, nur muss das Mädchen eine Zigeunerin sein. Die Ehen sind ungemein locker, die Frau aber doch ziemlich unabhängig; erst der Besitz von Kindern knüpft die Bande fester. Die Ehen sind meist sehr kinderreich. Im Osten wird auf Blutreinheit weniger geachtet und Mischehen sind nicht selten. In ihren Begräbnissweisen weichen

Digitized by Google

die einzelnen Stämme stark von einander ab. Die Behauptung, dass die Zigeuner völlig religionslos wären, ist nicht stichhaltig, sie sind nur ungemein gleichgültig und bekennen sich zu der jeweiligen Confession ihrer Umgebung. Sie sind abergläubisch, unwissend, aber nicht bildungsunfähig und besitzen eine auf mündlicher Ueberlieferung beruhende Litteratur von Sprichwörtern, Parabeln und (meist obscönen) Erzählungen. Verbote von Sitte, Herkommen u. dergl. kennen sie nicht, ebensowenig Moral und Scham. Der Zigeuner ist ganz Sinnesmensch, lebt durchaus dem Genuss, weiss aber auch, wenn nöthig, zu entbehren und zu darben. Er verzweifelt aber nie, ist von Natur grausam aber feig, daher fast niemals Räuber oder Mörder, wohl aber ein vollendeter Dieb. Arbeiten will er nicht oder möglichst wenig. Ungebundenheit ist sein Ideal. Musiziren, Bärenführen, etwas Schmiedehandwerk, Pferdehandel, Wahrsagen, das sind die Hauptbeschäftigungen der Zigeuner: doch helfen sie im Osten auch in den verschiedensten Richtungen aus. Nicht selten sind sie dort in bestimmte Klassen oder Kasten gegliedert, deren jede ihre eigene Beschäftigung hat. Die Mädchen ergeben sich gerne gewerbsmässigem Tanze und sind als Tänzerinnen sehr gesucht. Auch natürliche Anlage zur Musik ist, wenn auch nicht in gleichem Masse, allen Zigeunern eigen. Sie treiben vornehmlich Instrumentalmusik nach dem Gehöre, treten in Russland aber auch als Sänger auf. Die Zigeuner gewöhnen sich übrigens allenthalben in Europa immer mehr an ein gesittetes Leben, womit sie als solche dahinschwinden. Ihre Zahl ist überall in der Abnahme begriffen und die Zeit ist vielleicht nicht mehr allzuferne, in welcher sie nur noch der Erinnerung angehören werden.

Mittwoch 9. November 1887.

Herr Rudolf Cronau aus Leipzig: **Das amerikanische Trapper- und Fallenstellerleben früher und heute.**

Der Redner, der Nordamerika als Maler zweimal längere Jahre hindurch bereist hat, begann mit einer Schilderung des nordamerikanischen Continents zur Zeit vor der Entdeckung durch den weissen Mann, da Wälder und Prärien von jagdbarem Wild wimmelten, die Hirsche, Elennthiere und Biber nach Hunderttausenden zählten und unabsehbare Büffelheerden, soweit das Auge reichte, die Prärien, namentlich des Westens, bedeckten. Mit den Europäern zogen Vernichtung und Tod in die Jagdgründe der Rothhäute ein, indem bald nach der ersten Besitzergreifung jener Schlag von Jägern und Abenteurern entstand, die in der Geschichte des Landes eine so wichtige Rolle spielten und die wir mit dem Namen „Trapper“ zu bezeichnen pflegen. Kühn und verwegen, nahmen sie es bald mit den Indianern auf, denen sie auch äusserlich in Haltung und Kleidung immer ähnlicher wurden. Der gewaltige, unbeschreibliche Reiz, den die Prärie auf den Menschen ausübt, veranlasste sie, ihr Leben einer unsäglich mühevollen Thätigkeit im täglichen Kampf mit einem erbitterten, unerbittlichen Feind zu opfern. Die amerikanischen Prärien waren das Feld, wo die Trapper zu jenem wahren Heroengeschlechte sich herausbildeten, das von den Romantikern Amerikas, insbesondere von Cooper und von Washington Irving mit Recht so oft verherrlicht

Digitized by Google

wurde. Der Redner schilderte im Einzelnen den Anzug, das Auftreten, die Gewohnheiten des Trappers, seine Waffen, den phantastischen Schmuck seines Rosses, die Ausstaffirung seines Weibes, meist einer echten Vollblutindianerin, sodann — an der Hand einer spannenden Erzählung Irving's — die Abenteuer, Entbehrungen und Todesgefahren, die der Trapper früherer Zeiten zu bestehen hatte, aber auch die Reize, durch welche die Natur jener Gegenden den, der sich längere Zeit hindurch im ausschliesslichen Verkehr mit ihr befindet, ihrem bezaubernden Einfluss unterwirft.

Ganz in der gleichen Weise, wie früher in Nordamerika überhaupt, spielt sich das Dasein der Trapper noch heute in einigen wenigen unzugänglichen Gebieten ab. Im grossen Ganzen aber sind die Tage des fröhlichen Jägerlebens gezählt; denn mit dem Thierbestande Amerikas geht es, wie mit seinem Waldreichthum, rapid abwärts. Während es noch vor wenigen Jahren vorkam, dass Constructionszüge der ersten Pacific-Bahnen durch wandernde Büffelheerden zu stundenlangem Warten gezwungen waren, bis der letzte der riesigen Wiederkäuer vorübergezogen war, ist der Büffel heute, Dank einem Vernichtungssystem, das einzig in seiner Art dasteht, total ausgerottet. Namentlich als die Kansas-Bahnen in's Leben traten, begann die Büffelschlächterei im Grossen; und als gar im Jahre 1873 förmliche Expeditionen zu ihrer Massenabschlachtung auszogen, war es mit der Existenz des Büffels vorbei. Nach einem Bericht der amerikanischen Regierung sollen zwischen 1870 und 1875 jährlich 2½ Millionen Büffel getödtet worden sein. Natürlich hatte dieses barbarische und unvernünftige Raubsystem grosse und einschneidende Folgen. Zuerst eine Reihe blutiger und kostspieliger Indianerkriege, dann den Rückgang des Pelzhandels und damit das erst allmähliche und dann immer mehr fortschreitende Verschwinden der Trapper. Da ihnen eine entsprechende Entschädigung für ihre grossen Mühen und Gefahren nicht mehr geboten wurde, mussten sie sich nach anderen Berufsarten umsehen, zunächst natürlich nach solchen, die ihrer unstäten, an ewige Aufregung gewöhnten Natur am meisten zusagten. So wurden denn die meisten unter ihnen sogenannte Cow-boys, Viehhirten, als welche sie noch heute durch ihre Eigenart und durch ihre sonderbare, verwahrloste Tracht die Aufmerksamkeit des Reisenden ganz besonders auf sich ziehen. Auch das Leben des Cow-boy ist eine ununterbrochene Kette harter Mühseligkeiten und gefahrvoller Abenteuer. Er fragt nichts nach Gesetz, Gewohnheit oder Religion. Verwahrlost und verwildert, ist er geradezu der Schrecken für die Bevölkerung des Landes. Unstät wie der Wind, nirgends lange verweilend, ist dieser mit seinem Mustangpferde förmlich verwachsene Centaur, mit seinem vorzüglichen Navyrevolver und dem gefürchteten Bowiemesser, der wahre Beduine der Prärien und zählt in dem an Strolchen so reichen Amerika entschieden zu den rohesten und gewaltthätigsten. Aus seinen Reihen entwickelte sich auch das berüchtigte Desperadothum des fernen Westens, welches, was Kaltblütigkeit, Kühnheit und Grausamkeit betrifft, unter dem Räuberthum des ganzen Erdballs wohl auf der ersten Stufe steht. Zu diesen Desperados gehörten, um nur einige Namen zu nennen, Frank und Jesse James, genannt die „celebrated James boys", die Jahre lang die ganzen Staaten Missouri und Jowa in Erregung hielten, Wild Bill,

Digitized by Google

Slade u. A. Mit der Schilderung des wüsten Lebens und Treibens dieser entartetsten Nachkommen der alten Trapper schloss der Vortrag.

Mittwoch 16. November 1887.

Herr Konrad Ferdinand Müller aus Frankfurt am Main:

Bilder aus dem europäischen Orient mit besonderer Berücksichtigung der Frauen.

In dem europäischen Orient und besonders in dem der hohen Pforte unterworfenen Macedonien herrscht ein buntes Gemisch von Nationalitäten, religiösen Bekenntnissen, Sprachen, Trachten und Sitten. Trotzdem findet man bei allen Verschiedenheiten dieser Völker mannigfache Aehnlichkeiten in der Lebensweise und den socialen Zuständen derselben und erst bei genauerer Kenntniss von Land und Leuten treten die individuellen Eigenthümlichkeiten schärfer zu Tage.

Nach einer flüchtigen Characterisirung der nicht macedonischen Völkerschaften, wie Montenegriner, Bosniaken, Herzegowiner und Serben, wandte sich der Vortragende zunächst zu einer Schilderung der macedonischen Slaven. Ihr Familienleben ist ähnlich eingerichtet, wie zu des Erzvaters Abraham Zeiten. Als Patriarch gilt der Starechina (der Alte), der alle Berufs- und Familienangelegenheiten leitet und dem das höchste Ansehen und das unbedingteste Vertrauen von seinen Angehörigen gezollt wird. Die Familie besteht nicht allein aus den Eltern und Kindern, sondern auch aus den angeheiratheten Gliedern und deren Anhang. Der Starechina ist ausserdem auch Priester und Richter und steht diesem Beruf in ächt patriarchalischer Weise vor. In der Familienjustiz spielt auch die heute noch gehandhabte Blutrache eine wichtige Rolle.

Religiöse Feste, wie Taufe, Hochzeit, Ostern und Weihnachten werden theils mit schönen Gebräuchen, theils mit übermässigen materiellen Genüssen gefeiert. Ebenso verhält es sich mit den — Paniyür genannten — Festen der Heiligen, die in den Monastirs (Klöstern) mit Musik, Tanz und sonstigen Lustbarkeiten begangen werden. Die Popen sind vielfach unwissende, gewissenlose und habsüchtige Menschen, die den grossen Einfluss, den sie auf das Volk besitzen, dazu anwenden, ihre eigenen Interessen zu Ungunsten desselben zu befördern. Ebenso schlimm steht es mit den Lehrern, die gewöhnlich verkommene Subjekte sind und, meistens dem Trunk ergeben, sich eines möglichst liederlichen Lebenswandels befleissigen.

Die Frau steht in gesellschaftlicher Beziehung tief unter dem Mann; sie muss die niedrigsten Geschäfte verrichten und die Männer bedienen, ohne selbst an einem Tisch mit denselben sitzen zu dürfen. Ihre ganze Stellung im Haus trägt den Stempel der Dienstbarkeit und doch ist sie in den ihr angewiesenen Arbeiten viel fleissiger wie der Mann, der ohne höheres Streben in den Tag hineinlebt.

Hierauf kam der Vortragende auf die türkische Bevölkerung zu sprechen und schilderte hauptsächlich das weibliche Geschlecht in seinen Eigenthümlichkeiten. Die Türkin ist nicht, wie man glaubt, hinter eisernen Gardinen eingesperrt; innerhalb des Harèms oder der Frauengemächer ist sie alleinige

Digitized by Google

Gebieterin; sie herrscht hier unumschränkt, ganz ihren Launen folgend. Erst bei dem Verlassen des Harèms beginnt für sie mit dem Anlegen des Jaschmaks (Schleiers) der Zwang der Etikette; doch weiss sie die strenge Sitte auf alle mögliche Weise zu umgehen, wie beispielsweise hübsche und junge Frauen mit Vorliebe recht durchsichtige Schleier wählen, durch die man bequem das ganze Gesicht durchscheinen sieht. Die türkische Dame bewegt sich auf der Strasse und in den Verkaufsgewölben sehr frei und ungezwungen, bewundert die ausgestellten Herrlichkeiten, ist ausserordentlich neugierig, kokettirt mit den Verkäufern und Passanten, um — schliesslich eine Kleinigkeit zu kaufen. Am öffentlichen Leben nimmt sie keinen Antheil; sie ist für den Mann nicht die Freundin und Gehülfin, sondern nur Gegenstand seiner Unterhaltung und Mutter seiner Kinder. Sie fühlt nicht das Erniedrigende ihrer Stellung, sie hat keine Idee von Frauenwürde; das zeigt sich in ihrem ganzen Wesen und Benehmen innerhalb und ausserhalb des Harèms. Dabei ist sie unwissend wie ein Kind, leidenschaftlich in Liebe und Hass und eifersüchtig gegen ihre Nebenfrauen, die sie aus dem Herzen des Gatten zu vertreiben bestrebt ist. Dem Türken ist das Halten mehrerer Frauen gestattet, doch ist alles, was über vier Gattinnen hinausgeht, ungesetzlich; was den Harèm belebt, sind Odalisken oder zum Zimmer gehörige Frauen und Hailaks oder untergeordnete Dienerinnen. Gewöhnlich hat der Türke aber nur eine einzige Gattin, weil das Halten mehrerer Frauen mit grossen Kosten verknüpft ist, indem jede Frau ihren eigenen Haushalt beansprucht. Der Türke darf sich dreimal von derselben Frau scheiden lassen, er braucht ihr nur das bei der Hochzeit notariell zugesicherte Heirathsgut zurückzuzahlen.

Der Türke ist muthig, aufopfernd, wohlwollend, gastfreundlich und ausserordentlich höflich. Als Feind ist er grausam und rachgierig.

Der wöchentliche Ruhetag ist der Freitag, doch gilt derselbe nur für die öffentlichen Bureaus. Das grösste Fest ist der Bairam (das Fest der Opfer), dem der Fastenmonat Ramazan vorangeht. Während des letzteren ist es dem Muselman streng verboten, solange die Sonne am Himmel steht, irgend welche Speise oder Trank, sogar Wasser und Tabak, zu sich zu nehmen. Die Folge davon ist, dass man Nachts speist, Besuche macht, tanzt, musicirt; die Verkaufsgewölbe werden Nachts geöffnet, Gerichtssitzungen abgehalten, kurz alles gethan, was man sonst bei Tage thun würde; bei Tag pflegt jedermann der Ruhe.

Das türkische Wohnhaus zerfällt in das Selamlik (Herrenraum) und das Harèmlik oder die Frauengemächer. Um seiner Liebhaberei für Licht und Luft Genüge zu thun, baut der Osmane sein Haus mit grosser Platzverschwendung. Grosse Tschârdâks (Veranden), Corridore, sowie viele Fenster kennzeichnen die türkische Bauart.

In der Küche herrscht der Gebrauch von Gemüsen, Obst, Zwiebeln, Knoblauch, Paprica u. dergl. vor; sie ist gut und pikant, wird aber in einer unserm Geschmack widersprechenden Weise servirt.

Zum Schluss gab der Redner noch eine Anzahl von Proben türkischer Denkungsart in Form von Sprichwörtern.

(Zur Erläuterung des Vortrags diente eine kleine, aber ausgewählte Ausstellung von Waffen, Kleidungsstücken und Hausgeräthen.)

Digitized by Google

Mittwoch 23. November 1887.

Herr Privatdozent Dr. Willy Kükenthal aus Jena:

Norwegens arktische Fangexpeditionen.

Jedes Frühjahr segeln aus den Häfen von Tromsö und Hammerfest, auch von Tönsberg am Christianiafjord eine Anzahl Schiffe in's Eismeer hinaus, um die dort vorkommenden Thiere zu erbeuten. Es sind meist kleine, aber stark gebaute Fahrzeuge, Jachten oder Galeassen, mit eisernem Bug, Holzverkleidung rings um den Rumpf herum und hoch oben am Maste einer Tonne als Ausguck. Ein Theil sucht nach Spitzbergen vorzudringen, ein Theil geht nach Nowaja-Semlja, ein anderer sucht in den ostgrönländischen Eismassen Robben zu erlegen. Oft werden diese Fahrten mit einander verbunden, so dass zuerst Robben erlegt werden und später, wenn die Eisverhältnisse günstiger geworden sind, Walross- und Weisswaljagd betrieben wird. Immerhin ist der Gegenstand des Fanges bei den einzelnen Schiffen im Grossen und Ganzen verschieden. So begeben sich einige Schiffe nach der Bäreninsel oder in die Nähe der Küsten Spitzbergens, gehen an einer Grundbank vor Anker und suchen den polaren Hai, den „Haakjerring" (Scymnus microcephalus), zu fangen. Dieser Hai wird geangelt. An starken eisernen Haken wird etwas Speck als Köder angehangen und in die Tiefe herabgelassen. Der gefangene Fisch wird herausgezogen und seiner Leber beraubt. Diese ist von ganz abnormen Dimensionen und ungemein fettreich, sodass ein grosser Haakjerring zwei bis drei norwegische Tonnen Thran geben kann. Seit ein paar Jahren wird auch von dem Tromsöer Schiffer Morton Ingebrigtsen der Bottlenosfang betrieben. Der Bottlenos (Hyeroodon rostratus), der seinen merkwürdigen Namen der flaschenförmigen, weit vorspringenden Schnauze verdankt, wird über 24 Fuss lang, ist also bedeutend grösser, als in den Lehrbüchern angegeben wird, und gehört einem in mehrfacher Hinsicht interessanten Walgeschlecht an. Seine Nahrung besteht in Cephalopoden, deren Ueberreste, besonders Kiefern, sich massenweise im Magen vorfinden. Er wird, wie diess von mir durch eingehende Temperaturmessungen des Wassers constatirt wurde, besonders zahlreich an der Grenze der warmen Golfstromarme und der kalten Polarströmungen, da wo das Thermometer + 2 bis 3 Grad Reaumur zeigt, angetroffen. Namentlich zwischen dem 74½—77. Breitengrade ist er in den Monaten Mai und Juni häufig; er zieht um diese Zeit höchst wahrscheinlich von Süden, besonders von Jan Mayen herauf. An den Küsten zeigt er sich ausserordentlich selten, er ist ein echter Bewohner des hohen Meeres. Ingebrigtsen betreibt den Fang dieses Wales, indem er ihn mit der Harpunkanone anschiesst, dann vom Boote aus nochmals harpunirt und durch Stiche in den Nacken tödtet. Die von ihm gebrauchten Kanonen unterscheiden sich von den gewöhnlichen Kanonen, wie sie an den Küsten Finnmarkens zum Erlegen der Bartenwale gebraucht werden, besonders dadurch, dass keine Granate mitgeschossen wird. Zwei lange schmiedeeiserne Harpunen von ungleich hoher Flugbahn werden aus dem doppelläufigen Geschütz gleichzeitig abgefeuert, sodass also dadurch die Chance eines Treffers bedeutend erhöht wird. Von diesem Wale wird nur der Speck sowie der im Kopfe ange-

Digitized by Google

sammelte flüssige Thran erbeutet, das andere der Tiefe wieder übergeben. —

Die meisten Schiffe begeben sich zunächst auf die Robbenjagd. Ein jedes Schiff führt ein paar Boote mit, die weiss angestrichen sind; diese Boote fahren tief in's Eis hinein. Die Robben werden, wenn möglich, in ihrem unruhigen Schlafe auf Eisschollen überrascht und in den Kopf geschossen, da sie, wenn nur verwundet, sofort in's Wasser springen und untergehen. Im ostgrönländischen Eise kommt besonders die Jan Mayen-Robbe und die Klappmütze (Cystophoca cristata) vor, an den spitzbergischen Küsten mehr die Storkoppe (Phoca barbata), der kleine Snart (Phoca groenlandica) und, besonders an der Nordküste, die Steinrobbe (Phoca hispida).

Wenn sich im Laufe des Sommers die Eisverhältnisse günstiger gestaltet haben, dringt eine Anzahl Schiffe weiter nach Norden vor, um Walrosse zu erlegen. Von den Küstenstrecken Spitzbergens ist besonders der Nordosten, die Hinlopenstrasse, der Osten und Südosten günstig; auch bei Nowaja-Semlja wird der Walrossfang betrieben. Die Thiere werden harpunirt und durch Lanzenstiche getödtet; nur im Nothfalle greift man zur Büchse, da sie nur an zwei Stellen, über dem Auge und am Hinterhaupte, mit der Kugel tödtlich verwundet werden können. Die Walrossjagd ist nicht ungefährlich, da die Thiere oft heerdenweise das Boot umringen und dasselbe mit ihren bis 2 Fuss langen Hauern umzuschlagen versuchen. Die Eisbärjagd bietet dagegen keine besonderen Gefahren; die meist feigen Thiere werden, wenn irgend möglich, in's Wasser getrieben, geschossen und harpunirt.

Spitzbergen wird von den Fangsschiffern meist nur besucht, um Rennthiere zu schiessen und Eier und Eierdaunen zu sammeln. Das spitzbergische Rennthier, viel kleiner als das lappländische, ist ungemein scheu und daher schwierig zu erlegen. Die verhältnissmässig üppige Vegetation, welche sich während des kurzen Sommers in den Niederungen und Thälern entwickelt, reicht aus, um an dem im Mai und Juni noch entsetzlich mageren Thiere in wenig Wochen eine zwei bis drei Finger breite Speckschicht zu entwickeln. Bei der Betheiligung an diesen oft tagelang dauernden Rennthierjagden bekommt man oft überraschende Landschaftsbilder zu sehen, besonders im Eisfjorde in den hinteren, tief einschneidenden Verzweigungen desselben. So ist die Adventbai und ihre über dem Wasser gelegene Fortsetzung, ein breites grünes Thal, begrenzt von gleich hohen, steil abfallenden würfelförmigen Bergen, auf deren Plateau's von Neuem Bergformen aufsteigen. Tiefeingeschnittene Wasserrinnen an den oberen Kanten rufen den Eindruck von Festungsmauern hervor. In der weiter nach Osten sich erstrekenden Sassenbai fällt vor Allem der so merkwürdige Tempelberg auf, eine steil abfallende Felswand, deren reiche und symmetrische Gliederung in einzelne Erker und Säulen den Eindruck eines indischen Tempels macht. Dieses Bauwerk der Natur ist von einer grandiosen Schönheit und Kühnheit. In einer hinter diesem Berge an der Südseite gelegenen Bai, Tempelbai genannt, fanden sich an der Küste vielfach Steinkohlenbrocken, welche von oben heruntergerollt waren, vor. Die Nordküste des Eisfjordes zeigt den eigentlichen Landschaftscharakter Spitzbergens: Gletscher an Gletscher senkt sich hier zum Meere herab, unterbrochen von nackten schwarzen Felsgraten, welche

Digitized by Google

diese Eisströme von einander trennen. Hoch oben vereinigt sich das Eis zu einer das Innere überziehenden Decke.

Es existiren Fangsschiffe, nur mit ein paar Leuten bemannt, welche besonders auf die Rennthierjagd ausgehen; ausserdem werden Eier von Gänsen und Eidervögeln, sowie Daunen gesammelt, hier und da Robben, auch wohl ein Walross oder ein Eisbär erlegt, auch gut erhaltenes Treibholz wird von diesen „Smaafanger" (Kleinfänger) genannten Leuten nicht verschmäht. Sonst zwingt nur eine Art des Fanges das Schiff, dauernd in der Nähe des Landes zu bleiben, der Fang des Weisswales (Beluga leucas). Unter der weissen korkartigen Epidermis des erwachsenen Thieres liegt eine ziemlich starke lederartige Cutisschicht, die allmählich in das Fett enthaltende Gewebe übergeht. In der Jugend sind die Thiere nicht weiss, sondern erst braun, dann grau. Bereits bei kaum fusslangen Embryonen finden sich schon in der Haut vereinzelte Pigmentzellen, welche diese Färbung verursachen, vor. Zum Fange dieser Thiere gehört ein ziemlich kostbares, bis gegen 400 m langes, starkes Netz, welches am flachen Ufer halbkreisförmig aufgestellt wird. Die Weisswale werden in dies Netz gejagt und dann mit Lanzenstichen getödtet. Uebrigens sind die Weisswale jetzt an der spitzbergischen Küste seltener geworden und der Fang hat sich mehr nach Nowaja-Semlja hingezogen.

Was die Frage nach der Rentabilität dieser Unternehmungen betrifft, so lässt sich mit Bestimmtheit sagen, dass der Verdienst im Durchschnitt ein ausserordentlich mässiger ist. Ausnahmen giebt es natürlich; eine volle Ladung Walrosse oder Weisswale ist aber heutzutage ein seltenes Ereigniss. Die Thranpreise sind sehr gefallen, und nur der Fang von Thieren, welche ausser ihrem Speck noch verwerthbares Fell besitzen, vermag lohnend zu werden. Auf ein gutes Fangsjahr kommen indessen in der Regel eine Anzahl schlechte. Besonders bedauernswerth ist in letzterem Falle das Fangsvolk daran, da diese Leute meist auf einen Antheil an der Beute als Lohn angewiesen sind. Dennoch ist es sehr erfreulich, zu sehen, wie dieses harte Geschlecht im schweren Kampfe um das tägliche Brot ausharrt und wie dieser Kampf mit Muth und Intelligenz geführt wird.

Mittwoch 30. November 1887.

Geschlossene Sitzung.

Nachdem der Vorsitzende, Herr Senator Dr. v. Oven, die Sitzung eröffnet und die Anwesenden begrüsst hatte, ertheilte er das Wort Herrn Dr. med. Wilhelm Kobelt aus Schwanheim, welcher es freundlichst übernommen hatte, die **Uebersichtsvorträge über die neuesten Fortschritte der Erdkunde** in einem neuen Cyclus, dem XVII. seit dem Bestehen dieser Einrichtung, fortzusetzen.

Der Vortragende begann mit der Bemerkung, dass die Zeiten der grossen Entdeckungen vorüber seien und damit auch die guten Zeiten für den, welchem die Aufgabe zugefallen, über die Fortschritte der Geographie

Digitized by Google

zu berichten. Mehr und mehr schwinden die weissen Flecken von den Karten und an die Stelle grosser bahnbrechender Entdeckungsfahrten tritt die Detailarbeit, wichtig für die Wissenschaft, wichtiger als die grossen Entdeckungen, aber leider auch viel einförmiger und des Reizes entbehrend, welchen Reisen wie z. B. die Stanley's für das grosse Publikum haben. Letzteres gilt insbesondere von dem wichtigsten Theile der Erdkunde, nämlich der physikalischen Geographie.

Es sind zwei Bücher, welche der physikalischen Geographie für die letzten Jahre und wohl noch für eine Reihe von Jahren hinaus den Stempel aufdrücken und mehr oder minder jede geographische Forschung beeinflussen, das „Antlitz der Erde" von Süss und Richthofen's „Führer für Forschungsreisende". Süss hat die Theorie aufgestellt, dass die ganze Oberfläche der Erde aus grossen Schollen bestehe und dass durch deren Lagenveränderungen, deren Niederbrechen insbesondere, alle Niveauveränderungen auf der Erde zu Stande gekommen sind und noch zu Stande kommen. Die niedergehenden Senkungsfelder und die dazwischen stehenbleibenden Horste geben die Grundzüge in dem Antlitz der Erde, die Verwitterung in ihren verschiedenen Formen arbeitet das Feinere aus. Die säculare Hebung und Senkung, mit welcher wir so lange zu rechnen gewohnt waren, wird von Süss völlig geleugnet; tangentialer Druck und vertikales Versinken, beide bedingt durch die fortschreitende Verkleinerung der Erde, haben Gebirge und Meere gebildet und bilden sie immer noch weiter. Man mag über diese in ihrer grossartigen Einseitigkeit packende Theorie denken, wie man will, sie übt für die nächsten Jahre ihren Einfluss aus auf jede wissenschaftlich-geographische Arbeit und jeder Forscher muss in irgend einer Weise zu ihr Stellung nehmen. Von sehr grossem Interesse ist die Hinweisung von Süss, dass die Landmassen, welche den indopacifischen Ocean umgrenzen, nach einem ganz anderen Typus gebaut sind, als die Küstenländer des atlantischen Oceans. Von dem Nordende des bengalischen Meerbusens bei Chittagong an bis zur Behringsstrasse und von da wieder bis zum Kap Horn in Südamerika sehen wir überall die Form des Festlandes und der vorliegenden Inseln direct bedingt durch die Küste begleitende oder ihr festonartig vorgelagerte Gebirgsketten; am atlantischen Ocean dagegen haben die Gebirge nur in den allerseltensten Fällen eine Beziehung zu den Küsten, an gar vielen Punkten brechen sie sogar an der Küste quer ab. Es kann keinem Zweifel unterliegen, dass dieser Unterschied in der Küstenbildung eben so gut seine Begründung in einem noch unbekannten Gesetze hat, wie die auffallende Gleichförmigkeit, mit welcher sich die Continente nach Süden hin zuspitzen.

Richthofen's Arbeit birgt unter dem bescheidenen Titel eines Führers für Forschungsreisende eine in ihrer Art einzige Zusammenstellung aller Fragen, um welche sich heute die physikalische Geographie dreht, unter sorgsamster Berücksichtigung des augenblicklichen Standes einer jeden. Es ist die Arbeit eines deutschen Professors im besten Sinne, alles hübsch classificirt und systematisirt, hier der grösste Vorzug, den ein solches Buch haben kann. Der Verfasser hat sich aber nicht damit begnügt, die von anderen gestellten Fragen aufzuzählen, er hat auch selbst eine Anzahl neuer Fragen gestellt, welche selbst den besten Leuten vom Fach neue Gesichtspunkte eröffnen

Digitized by Google

dürften. So namentlich die Frage nach der Küstenbildung und nach dem Einfluss der Brandungswelle auf die Küste.

In Nordafrika hat Theobald Fischer die Küstenformation auf die Richtigkeit der Süss'schen Einbruchskessel hin untersucht, aber er ist zu einem ganz abweichenden Resultate gekommen. Die Buchten der Nordküste sind keine Einbrüche, denn sie sind nur oberflächlich und die Hundertfadenlinie läuft unbekümmert um sie dem Hauptstreichen der Küste parallel; nur der Abrasion durch die Brandungswelle ist die Buchtenbildung zu danken.

Das räthselhafte Innere von Marocco, durch den Fanatismus seiner Bewohner seither für den Europäer abgesperrter als Innerafrika, ist nun endlich auch in seinen Hauptzügen erschlossen. Zwei französische Reisende, Vicomte de Foucould und Castries, haben die dem Sultan unterworfenen Theile des hohen Atlas durchwandert und astronomische Aufnahmen gemacht, die eine vollständige Revolution auf unseren Karten hervorrufen werden; sie sind indess bis jetzt noch nicht veröffentlicht.

Die Saharafrage, d. h. die Frage nach der Entstehung der grossen Wüste und ihrer früheren Beschaffenheit, ist noch immer nicht befriedigend gelöst. Einen Beitrag dazu hat der Redner geliefert, indem er nachwies, dass an dem Südabhang des nordafrikanischen Massivs sich eine Anzahl unzweifelhafter ehemaliger Seebecken befinden, welche früher den in die Sahara strömenden Flüssen als Reservoire dienten und ihnen die Kraft gaben, auch im Sommer das Meer und wohl auch den Niger zu erreichen. Nehmen wir an, dass auch die von de Bary erkundeten Krokodilsümpfe in den Hoggarbergen die letzten Ueberreste ähnlicher Reservoire sind, so erhalten wir mindestens zwei bewässerte Thäler oder Thalsysteme, welche den Sudan mit Nordafrika verknüpften und vielleicht noch in der ersten Kulturperiode der Mittelmeerländer, freilich vor dem Beginn dessen, was wir gewöhnlich als Geschichte bezeichnen, einen regelmässigen Handelsverkehr ohne Kameele ermöglichten.

In Senegambien haben die Franzosen die einmal gewonnene Verbindung mit dem oberen Niger aufrecht erhalten, wenn auch die Timbuktubahn vorläufig ad calendas graecas vertagt scheint. Ein Kanonenboot schwimmt schon seit vorigem Jahre auf dem Niger und hat in diesem Sommer dem Hafen von Timbuktu einen Besuch abgestattet. Von den widerstrebenden einheimischen Potentaten wird einer nach dem andern zur Anerkennung des französischen Protektorates gezwungen und heute schon steht das ganze ungeheure Gebiet vom oberen Niger bis zum Meere unter französischem Einfluss und wird von Jahr zu Jahr der europäischen Forschung zugänglicher. Den Entscheidungskampf gegen den vordringenden Islam haben die Franzosen freilich noch auszufechten. Er wird ihnen nicht erspart bleiben; denn nicht umsonst haben ihre Todfeinde, die Sekte der Snussi, ihren Hauptsitz in's Innere der Sahara hineinverlegt. Der Islam, der seine Sache am Mittelmeer immer unhaltbarer werden sieht, sucht sich im inneren Afrika ein neues Feld, von dem aus er den Kampf mit dem Abendland aufnehmen kann, und seine Missionäre haben andere Resultate aufzuweisen, als die Sendboten des Christenthums. Die politischen Erfolge Frankreichs haben übrigens dem Handel Senegambiens den erwarteten Aufschwung noch nicht gebracht, obgleich auch an der Küste das Haupthinderniss, der Mangel eines jederzeit

Digitized by Google

zugänglichen Hafens, durch die Erbauung der Eisenbahn von St. Louis nach Gorée weggeräumt ist. Der Grund liegt eben hier, wie überall, in dem Mangel an hochwerthigen Producten, welche höhere Transportkosten vertragen. So lange diese nicht aufgefunden oder angebaut werden, ist an eine erhebliche Besserung des Ausfuhrhandels hier so wenig zu denken, wie in anderen afrikanischen Kolonieen.

Unser Landsmann G. A. Krause hat den kühnen Versuch gemacht, zu Fuss vom Togolande aus nach Timbuktu vorzudringen, also das ganze vom Bogen des Niger umflossene Land, das noch kein Europäer betreten, zu durchqueren. Der Versuch, fast ohne Mittel unternommen, ist über Erwarten gelungen, wenn schon das eigentliche Reiseziel nicht erreicht wurde. Krause hat wieder die Wahrheit des Satzes erwiesen, dass afrikanische Expeditionen nur dann Aussicht auf Erfolg haben, wenn sie entweder mit ganz grossartigen Mitteln oder ganz ohne solche unternommen werden. Als wandernder Kaufmann ist er mit seinen Kollegen bis in die Zone des Kampfes zwischen Islam und Heidenthum gelangt und als er hier, seinem Ziel schon nahe, umkehren musste, ist er ohne besondere Belästigung auf einem unbetretenen Wege glücklich wieder zur Küste zurückgekehrt. Er befindet sich gegenwärtig in Deutschland und wir haben bald Genaueres über seine Reiseresultate zu erwarten.

Am Niger sehen wir die Engländer unablässig bemüht, sich das Monopol des Handels am Unterlaufe und am Benuë zu sichern. Die englische Compagnie scheut keine Kosten, um die kleinen Häuptlinge in ihr Interesse zu ziehen, sie hält es aber leider auch für nöthig, fremden Forschungsreisenden den Weg möglichst wenig zu erleichtern und die erlangten Kenntnisse von Land und Leuten der Geographie vorzuenthalten. Wesentliche Fortschritte sind darum hier nicht zu verzeichnen.

In unserem Kamerun, dem ja die für die deutsche Afrikaforschung bewilligten Gelder jetzt ausschliesslich zufliessen, hat man sich seither darauf beschränkt, das Küstengebiet und die nächstanliegenden Distrikte genauer zu erforschen. Nachdem Herr Bernhard Schwarz mit seiner Expedition schon am ersten Hindernisse wieder umgekehrt war, ist eine grössere Expedition nicht wieder unternommen worden. Der Widerstand der auf ihr Handelsmonopol eifersüchtigen Duallas ist noch immer nicht ganz gebrochen und hat wieder zu einigen militärischen Executionen geführt. Doch hat Dr. Zintgraff die an den Pik sich anschliessenden Wapaki-Berge genauer erforscht und dann eine Station an dem so lange mythischen Elephantensee errichtet, welche als Stützpunkt für weiteres Vordringen dienen wird und in ständigem Verkehr mit der Küste bleibt. Zwei versuchte Reisende, Kund und Tappenbeck, sind bereits unterwegs, um das Land jenseits des Elephantensee's nicht blos zu durchwandern, sondern auch wissenschaftlich zu durchforschen. Es steht zu hoffen, dass ihnen das Vordringen bis zum Benuë gelingen wird.

Die wichtigsten Fortschritte der beschreibenden Erdkunde entfallen natürlich auf das Kongogebiet. Leider ist von dem sogenannten internationalen Kongostaat, der immer mehr zur Domäne einer belgischen Handelsgesellschaft wird und seine staatlichen Rechte nur zur Bekämpfung der Concurrenz gebraucht, in dieser Beziehung durchaus nichts Gutes zu berichten.

Digitized by Google

Die Abneigung Stanley's gegen jede wissenschaftliche Forschung wird von der Leitung des Staates offenbar sehr entschieden getheilt; die Beamten, aus deren Reihe die deutschen Elemente nun fast vollständig ausgeschieden sind, begnügen sich mit Wasserfahrten von einer Station zur anderen und scheinen nicht einmal in der Lage zu sein, die astronomische Position ihrer Stationen festzustellen. Die von der Leitung des Staates im Mouvement géographique veröffentlichten Berichte haben sich so unzuverlässig, um nicht zu sagen schwindelhaft erwiesen, dass man ihnen einen wissenschaftlichen Werth durchaus nicht zusprechen kann, und wenn es auf die Belgier allein ankäme, würden wir heute noch vom Kongogebiet kaum mehr kennen, als die ungefähre Richtung von ein paar Wasserläufen. Glücklicher Weise sind aber auch noch andere Leute thätig gewesen: im Norden von Ogowe und Kuilu aus die Franzosen, im Süden die deutschen Offiziere, auf dem Strome selbst die englischen Baptistenmissionäre. Savorgnan de Brazza hat, obwohl mit viel geringeren Mitteln ausgerüstet, als die Belgier, doch unendlich mehr geleistet, ein Netz von etwa 30 Stationen verbindet das französische Kongogebiet auf zwei Routen mit der Küste, es existirt daselbst ein regelmässiger Verkehr und Brazza hat es verstanden, sich auf gutem Fusse mit den Eingeborenen zu halten. So beginnt das Gebiet nördlich vom unteren Kongo immer besser bekannt zu werden und der Handelsverkehr auf dem Ogowe hebt sich entschieden. Jacques de Brazza hat einen sehr erfolgreichen Vorstoss nach dem Inneren gemacht. Er ist vom Ogowe aus nördlich vorgedrungen bis zu 2° 30′ n. Br.; dort von den Giambis zurückgewiesen, schiffte er sich auf dem Sekoli ein und befuhr denselben bis zu seiner Einmündung in den Kongo; er fand dabei, dass derselbe ein selbstständiger bedeutender Strom ist, welcher zwischen Ubandschi und Licona verläuft. Die Annahme, von welcher die Commission bei der Bestimmung der Grenze ausging, dass die beiden letztgenannten Flüsse sich vereinigten, ist damit hinfällig und eine neue Grenzbestimmung nöthig geworden.

Der Missionär Grenfell hat mit seinem Dampfer Peace, den die Baptisten ohne viel Lärm und rascher als Stanley nach dem Pool geschafft hatten, unermüdlich einen der grossen Zuflüsse des Kongo nach dem anderen untersucht: seine Beobachtungen und die von Lieutenant von François, der ihn auf seinen letzten Fahrten begleitete, und die Reisen von Kund, Tappenbeck, Wissmann und Wolf haben uns die Grundzüge der Hydrographie des Kongobeckens mit genügender Genauigkeit kennen gelehrt, und nur das Räthsel des Uëlle harrt noch immer der Lösung. Nach dem, was wir durch Pogge und Wissmann erfahren hatten, mussten wir annehmen, dass dem Kongo von Süden her eine ganze Anzahl bedeutender Flüsse zuströme, für die man natürlich eine im allgemeinen südnördliche, auf den Hauptstrom rechtwinklige Richtung mit einer Umbeugung nach Westen in der Nähe der Mündung annahm. Es hat sich aber herausgestellt, dass alle die grossen Tributäre des Kongo im Grossen und Ganzen seinen Lauf nachahmen und ihm für eine grössere Strecke parallel laufen, und so kommt es, dass sowohl im Norden als wie ganz besonders im Süden die Nebenflüsse schliesslich in ganz wenige Hauptstämme zusammenrinnen. Der Kuango, der Kassai, der Lubilasch, der Lulea, selbst noch der Lomami werden schliesslich von einer

Digitized by Google

Wasserader aufgefangen, welche früher nur als Abfluss des Leopoldsees galt und als Kwa bei der Station Kwamouth in den Kongo mündet. Es ist vielleicht nichts so charakteristisch für die geringe Theilnahme der belgischen Stationsbeamten für das ihrer Obhut überwiesene Land, als der Umstand, dass die Herren in Kwamouth nicht die geringste Ahnung von der Bedeutung des Flusses hatten, welcher dicht neben ihrer Station sich in den Kongo ergiesst, und dass sie niemals daran gedacht hatten, seine Tiefe und Wassermenge zu messen. So blieb es denn den deutschen Offizieren überlassen, nachzuweisen, dass der Kwa den Eingang zu einem Flusssystem bildet, welches dem Kongo an Wassermasse beinahe gleichkommt, ihn aber an Wichtigkeit unendlich übertrifft, da es einen von Katarakten völlig freien und bequem schiffbaren Weg bietet, welcher sich auf wenige Tagereisen der Hauptstation des oberen Kongo, Nyangwe, nähert, und dabei viel produktivere Gebiete durchfliesst, als der eigentliche Kongo. Innerhalb des nordöstlichen Theiles des Kongobogens scheinen der fast unter dem Aequator mündende Blackriver und weiterhin der Lualanga noch einmal, wenn auch in kleinerem Massstabe, die Rolle des Kwa zu wiederholen; beide sind von Grenfell mit dem Missionsdampfer Peace auf grosse Strecken befahren worden. Im Norden aber spielt der Mobangi anscheinend eine ganz ähnliche Rolle und nimmt eine ganze Menge von Nordwest und Nordost kommender Zuflüsse auf; sein Unterlauf ist dem Kongo für eine geraume Strecke so parallel, dass Grenfell schon etwa 100 Meilen auf ihm vorgedrungen war, ehe er überhaupt merkte, dass er den Kongo verlassen hatte. Es ist durchaus nicht unwahrscheinlich, dass der Kongo mit den Unterläufen seiner Nebenflüsse vielfach durch Anastomosen verbunden ist und ein förmliches Auenland durchfliesst. Für die Schifffahrt ist das sehr fatal; denn trotz seiner ungeheuren Wassermasse ist sein Bett von Sandbänken und Inseln erfüllt, welche selbst kleine Dampfer zur grössten Vorsicht zwingen und den Werth des Flusses als künftige Handelsstrasse sehr beeinträchtigen.

Die seitherigen Fahrten haben ergeben, dass das Kongobecken wohl zweifellos als das Becken eines früheren ungeheuren Sees anzusehen ist, dessen Boden sich im Ganzen nach Westen gegen den Ausflusspunkt hin neigt, dass aber die Neigungsebene nicht eine gleichmässige ist, vielmehr etwa gleichlaufend mit der Wasserscheide von einer Stufe durchsetzt, welche gewissermassen die Uferterrasse eines späteren kleineren Kongosees bildete und in allen Flüssen mehr oder minder ausgesprochene Katarakte veranlasst.

Ueber das grosse Unternehmen, welches eben die ganze gebildete Welt in Spannung hält, die Emin Pacha Relief Expedition unter Stanley, sind die sehnlich erwarteten Nachrichten noch nicht eingelaufen. Stanley hat, vom Kongostaat gar nicht unterstützt, mit Hilfe der Missionsgesellschaften und der Sandford Company seine Mannschaften an den Aruwimi und diesen hinauf bis zu den Jambugafällen gebracht und dort ein festes Lager bezogen. Da die von Tippu Tip versprochene Unterstützung ausblieb, sah er sich veranlasst, einen Theil seiner Leute und die meisten Vorräthe im Lager zurückzulassen und nur mit einer auserlesenen Schaar den Vorstoss zu unternehmen. Seitdem fehlt jede Nachricht von ihm und seiner Expedition.

Digitized by Google

Die südwestafrikanischen Gebiete haben eine besondere Wichtigkeit erlangt durch die Entdeckung quarzhaltiger Goldriffe in dem deutschen Schutzgebiet. Eine erhebliche Zunahme der Einwanderung wird mit Sicherheit zu erwarten sein, obschon für den einzelnen Digger ein Erfolg nicht zu hoffen steht.

In Ostafrika ist als die wichtigste geographische That die Ersteigung des Kibo-Gipfels des Kilimandscharo durch Dr. Hans Meyer zu verzeichnen. Der kühne Forscher gelangte bis an den Fuss des den Gipfel bildenden Eisdomes und konnte die Höhe mit 19,680′ bestimmen. — Weiter zu erwähnen wäre noch, dass Hetherwick den Schirwa-See beinahe vollständig umgangen und seine Unabhängigkeit vom System des Lujende nachgewiesen hat. Weiter nördlich sind alle Versuche, in das Land der Gallas einzudringen, an dem Widerstand der auf ihre Unabhängigkeit eifersüchtigen Eingeborenen gescheitert und die Länder am oberen Nil sind für den Europäer nach wie vor unzugänglich.

Mittwoch 7. Dezember 1887.

Herr Professor Anton Stauber aus Augsburg: **Geographische Erziehung.**

Drei Faktoren haben bei der geographischen Erziehung hauptsächlich mitzuwirken: Die Wissenschaft, Schule und Haus, das öffentliche Interesse. Die Wissenschaft übernimmt die geographische Erziehung der ganzen Menschheit. Ihre ersten Spuren gehen zwar in die graue Vorzeit zurück, doch kann man erst seit dem Beginn der wissenschaftlichen Entdeckungsreisen von einer Erdkunde sprechen. Das 15. Jahrhundert zog Anfangs nur nach Süd- und Südosten, dann nach Südwesten. Letzterer Weg, der nach Amerika, blieb auch der Lieblingsweg des 16. Jahrhunderts, während das kühnere 17. nach Nordwesten den Spuren Davis', Hudson's und Baffin's folgte. Das 18. Jahrhundert ist das Zeitalter der Erdumsegelungen und Polarforschungen, und erst unser Jahrhundert hat einen universellen Zug in die Entdeckungsthätigkeit gebracht. Was der Forscher ergründet und, ihm folgend, der Gelehrte wissenschaftlich bearbeitet hat, soll durch den Unterricht der Jugend in Schule und Haus fruchtbar gemacht werden. Ueber den geographischen Unterricht ist man endlich zu ganz neuen Anschauungen gelangt. Nicht mehr auf Grundlage der schwankenden politischen Eintheilung wird die Erdkunde gelehrt, sondern als naturwissenschaftliche Disciplin, unterstützt durch die von der heutigen Technik so grossartig entwickelten Anschauungsmittel. Endlich muss das öffentliche Interesse für die Erdkunde zur geographischen Erziehung der jeweils lebenden Generation beitragen. Der Redner wies in dieser Beziehung besonders auf die grossartige Initiative König Leopold's II. von Belgien hin, der einen Staatspreis von 25,000 Frcs. aussetzte für das beste Werk „über die Mittel, welche anzuwenden, und die Massregeln, welche zu ergreifen sind, um das Studium der Geographie populär zu machen und den geographischen Unterricht in den Lehranstalten aller Grade zu fördern.“ Der Redner selbst war es, der unter 60 Bewerbern, die aus 17 Nationen und in 8 Sprachen sich an dem Thema versuchten, den Preis davontrug. Das all-

Digitized by Google

gemeine Interesse für die Erdkunde, wie es besonders hervorragend in Deutschland lebendig ist, wird gefördert durch die zahlreichen geographischen Gesellschaften, durch die Geographentage und neuerdings auch durch die kolonisatorischen Bestrebungen.

(Des Redners Preisschrift ist inzwischen erschienen unter dem Titel: „Das Studium der Geographie in und ausser der Schule." Augsburg 1888).

Mittwoch 14. Dezember 1887.

Herr Professor Dr. Georg Gerland aus Strassburg:

Ueber die Beschaffenheit des Erdinnern und seinen Einfluss auf die Erdoberfläche.

Die Frage nach Natur und Beschaffenheit des Erdinnern gehört heute zu den Fragen, welche ihrer grundlegenden Wichtigkeit halber im Mittelpunkt des geographischen Interesses stehen; namentlich eifrig wird sie von den englischen und amerikanischen Forschern, und zwar von Physikern, Mathematikern und Geologen mit gleichem Interesse behandelt. Ein eingehendes Studium derselben ergiebt zunächst folgende Sätze:

1) die Erdoberfläche ist in ihrer Gestaltung und fortgehenden Umbildung durchaus abhängig vom Erdinnern;
2) dasselbe gilt von der Entwickelung des organischen und also auch des menschlichen Lebens;
3) die Erde ist für wissenschaftliche Betrachtung nicht zu sondern in Oberfläche und Inneres, sondern beide stehen in fortwährender Wechselwirkung.

Das Bild des Erdinnern, wie es die heutige Wissenschaft entrollt, gestaltet sich folgendermassen:

Die Erde ist ein ungeheurer Complex kosmischer Materie in scheinbar zufälliger Mischung, mit allen den Kräften versehen, physikalischen wie chemischen, welche der Materie zukommen. Diese Kräfte streben dem Gleichgewichtszustand entgegen, schon seit dem ersten Entstehen der Erde, ein Harmonisirungsprocess, der alle Veränderungen auf und in der Erde, alle die Erscheinungen hervorruft, welche wir Erdentwickelung nennen. Als erste Folge desselben zeigt sich die Zunahme der Erddichte nach dem Centrum hin. Die mittlere Dichte der Gesammterde beträgt 5,69 mal soviel als die des destillirten Wassers von + 4° C.; die oberste Schicht der Erde ist nicht dichter als 1,08. Ohne Sprung sehen wir nun (wie die Abplattung = $^1/_{299}$ beweist) die Dichte continuirlich bis zum Mittelpunkt der Erde zunehmen, wo sie zwischen 11 und 12 liegen wird. Der Druck, welcher in bestimmtem Verhältniss zur Dichte zunimmt, beträgt im Centrum auf das Quadratmeter etwa 3 Millionen Atmosphären. Wie Druck und Dichte, nimmt auch die Erdwärme nach dem Innern zu, jedenfalls bis zu solchen Graden, dass alle Stoffe, welche die Erde bilden, dort nur in Gasform und dissociirt existiren können. Die Annahme eines kalten Erdinnern ist abzuweisen.

Der Widerspruch zwischen zugleich statthabender Zunahme von Dichte, Druck und Temperatur macht die Schlussfolgerung nothwendig, dass das Erdinnere weder feurigflüssig noch fest, sondern gasförmig ist, wie diess

Digitized by Google

Aug. Ritter zuerst wissenschaftlich begründet hat, und zwar beginnt dieser gasförmige Zustand wohl schon bei Tiefen, welche die Hälfte des Erdradius noch nicht erreicht haben.

Gegen die starre, nur selten gestörte Ruhe des inneren Gasballs sticht die verhältnissmässig grosse (aber auch hier durch Dichte und Druck gemässigte) Unruhe der ihn umgebenden Schichten lebhaft ab, welche ihrerseits allmählich in die Zonen des feuerflüssigen Magma's übergehen. Das Magma, welches keineswegs in sehr grosse Tiefen einzudringen scheint, steht durch plastisch weiche Uebergangszustände in direktem Zusammenhang mit der festen Erdrinde.

Der Gasball des Innern hat natürlich das Bestreben, sich allseitig auszudehnen. Hohlräume im Erdinnern, etwa zwischen Magma und Rinde, können daher nicht existiren, ebensowenig wie eine auf dem Magma sich erhebende Fluthwelle, wodurch die Falb'sche Erdbebentheorie hinfällig wird. Auch Convectionsströme können sich in der rindenbedeckten Erde, bei der bekannten Dichtigkeit des Erdinnern und der Grösse des Druckes daselbst, nicht bilden; der Wärmeverlust geht nur durch Leitung, also sehr langsam, vorwärts und das Erdinnere hat noch heute seine alte Wärme, ja sie wird sogar durch die Contractionsarbeit der Rinde eher noch vermehrt.

Die Wirkungen des so beschaffenen Erdinneren bestehen nun in Folgendem:

Zunächst wird durch die Lagerung der dichtesten Massen am Centrum eine Verlegung der Pole unmöglich; die grosse Starrheit des zusammengepressten Erdinnern lässt ferner die Fluthen in bestimmter Höhe auftreten und die Gezeiten des Wassers sowohl wie die der Erdrinde verursachen eine sehr allmähliche Verlangsamung der Erdumdrehung. Die grosse Eigenwärme der Erde, welche in langen geologischen Epochen durch dichte Wolkendecken am Ausstrahlen gehindert war, bedingte die gleichmässige Temperatur in diesen älteren Epochen, das allmähliche Zurücktreten der Wärme in das Erdinnere den Wechsel der Klimate bis zum heutigen hin.

Die Abkühlung der Erde verursachte dann ferner die Zusammenziehung derselben, bei welcher aber nie sich Kern und Rinde trennten, was schon wegen des Ausdehnungsbestrebens der inneren Gasmasse unmöglich war; jener Zusammenziehung verdanken wir die reiche Gliederung der Erdoberfläche in Meere und Continente, Gebirge und Ebenen, wobei die Gestalt jedes einzelnen Continents auf jedesmal eigenartiger Thätigkeit des Erdinneren beruht. Diese Zusammenziehung wäre nicht möglich gewesen, wenn nicht das Erdinnere aus compressibeln Gasen bestände. Auch wenn man die Gebirge durch das Emportreten der Erdwärme unter stark aufgehäuften Sedimenten und durch hiedurch veranlasste Ausdehnung bestimmter Theile der festen Erdrinde erklärt: immer geht man bei diesen Erklärungen auf die Natur des Erdinnern zurück, auf welcher vielleicht auch die sogen. säcularen Bodenschwankungen und jedenfalls der Vulkanismus beruht.

Die Erde ist also zu ihrem jetzigen Entwickelungsstand wesentlich durch die Wechselwirkung ihrer eigenen Kräfte hingeführt; und so ist es klar, dass die Aufgabe der wahren Erdkunde nicht blosse Behandlung der Erdoberfläche, sondern das Studium der Gesammterde sein muss. Indem sie

Digitized by Google

die grossen Wechselbezüge aller Kräfte des ganzen Erdballs darlegt, belehrt uns dieselbe, indem sie uns zugleich erhebt.

Mittwoch 4. Januar 1888.

Herr Professor Dr. Johannes Rein aus Bonn: **Studien am Lago Maggiore.**

Die eigentliche Mittelmeerregion beginnt erst jenseits der lombardischen Ebene und des ligurischen Apennin, da wo statt der Weissdornhecke die immergrüne erscheint und der Oelbaum dem Landschaftsbilde sein eigenartiges Gepräge giebt. Einen Vorgeschmack derselben gewährt und einen Uebergang zu ihr bildet der norditalienische Seengürtel. Es ist diess die bekannte Reihe prächtiger Seen, welche am Nordrande der lombardischen Tiefebene in vorherrschend nördlicher Richtung tief in die steilabfallenden Voralpen einschneiden, gleich ausgezeichnet durch die Tiefe, Reinheit und herrliche Farbe ihres Wassers, die prächtige, wechselreiche Umgebung, das milde Klima und die unter seiner Gunst mit vielem Geldaufwande entstandenen prachtvollen Gartenanlagen zahlreicher Landsitze.

Der Frühling erscheint hier volle vier Wochen früher und viel stetiger als bei uns; länger verweilt der milde Herbst, der Winter bringt nicht die rauhen nordöstlichen Winde unseres Klimas noch dessen hohe Kälte, und der Tageshitze des Sommers folgt erfrischender Bergwind von den Alpen während der Nacht. Dazu kommen ein höheres Mass von Feuchtigkeit und reichlichere Niederschläge, als sie dem italienischen Stiefel zu Theil werden. So charakterisirt sich das Klima an jenen Seen als günstige Grundbedingung für das Gedeihen einer Fülle prächtiger Gewächse aus allen subtropischen Gebieten der Erde und auch für das menschliche Behagen. Durch ihre herrliche Lage und Umgebung sind insbesondere drei derselben ausgezeichnet, nämlich der Lago Maggiore, Lago di Lugano und Lago di Como, drei Nachbarn, die der Italiener oft kurzer Hand als die drei Seen bezeichnet. Sie entzücken alljährlich Tausende von Besuchern, deren Ansichten getheilt sind, ob dem Lago Maggiore bei Intra und den borromäischen Inseln, ob dem Lago di Lugano bei Lugano oder endlich dem Commersee bei Bellagio die Krone landschaftlicher Schönheit zuzuerkennen sei.

Wer von Deutschland aus diese Seen rasch, bequem und billig erreichen will, wählt jetzt den Weg durch den St. Gotthard, wie früher über denselben. Dem Freund der Natur ist immer noch die Simplonstrasse zu empfehlen, welche schon vor 100 Jahren der berühmte Schweizer Naturforscher Saussure wählte, um zum Langensee zu kommen. Von der Passhöhe, wo mächtige Gletscher thronen, durch Strecken, wo Felswände zu schwindelnder Höhe steil emporragen und das Getöse von Wasserfällen und Stromschnellen die engen, dunklen Schluchten erfüllt, geht es auf diesem Wege rasch zum herrlich gelegenen Varzo im Thal der Doveria, wo wir den ersten ausgedehnten Kastanienwäldern, Weinbergen und Maulbeerpflanzungen begegnen, und sodann zum weiten Ueberschwemmungsgebiet von Domo d'Ossola, wo die Doveria mit der Tosa zusammentrifft und eine weite Fläche mit Flussgeröllen bedeckt ist, umgeben von einem Kranze von Ortschaften in-

Digitized by Google

mitten von Obsthainen. Bald wird die Eisenbahn den Reisenden von hier durch das untere Tosathal zum Lago Maggiore führen, das dem gewöhnlichen Touristen wenig, dem Naturforscher noch mancherlei Lehrreiches bietet.

Der Lago Maggiore, auch Lago Verbano genannt, füllt den vertieften Thaleinschnitt des Tessin zwischen Mogadino und Sesto Calende (46° 10′ N bis 45° 43′ N) auf einer Länge von 66 km. Die grösste Breite desselben zwischen Laveno und der Mündung der Tosa bei Feriolo beträgt 12 km, die geringste bei Arona 1 km, die mittlere 4 km, das Areal 215 qkm oder ca. 4 Quadratmeilen. Seine Länge übertrifft die aller norditalienischen Seen, sein Flächenraum steht nur dem des Gardasees nach. Er liegt durchschnittlich 197 m über dem Meeresspiegel und ist zwischen Intra und Luino am tiefsten. Aber während man seine Tiefe bisher immer zu 854 m angab und sie für die grösste aller Alpensseen hielt, beträgt sie nach neueren italienischen Messungen nur 375 m und steht derjenigen des Gardasees mit 825 m weit nach.

Zu den Eigenthümlichkeiten des Verbano gehört, dass sein Wasser im nördlichen, zum Kanton Tessin gehörenden Theile grün, weiter südlich aber tiefblau gefärbt ist; doch gilt letzteres nur von dem grösseren tiefen Becken. An den seichteren Rändern, zumal des Zipfels bei Feriolo, ist das Wasser, wie im Norden, grün.

Bei normaler Witterung wechseln zwei entgegengesetzte Winde täglich mit einander ab, der Tramontana und der Inverna, die wir als Berg- und Thalwinde auffassen müssen. Wenn in Folge nächtlicher Strahlung die kahlen Bergwände stärker abgekühlt sind, als der See, dann stellt sich der Tramontana als kühler Nordwind ein und weht von Mitternacht bis gegen Mittag, wo er, mehr und mehr abgetönt, dem gelinde anfangenden Inverna von Süden weicht, der während der anderen Tageshälfte herrscht.

Saussure stellte schon vor hundert Jahren durch zahlreiche Temperaturmessungen im Verbano, sowie in andern Alpenseen und im ligurischen Meer fest, dass hier wie dort der Einfluss der Sonne auf die Temperatur des Wassers mit der Tiefe rasch abnimmt und bei 100 m fast ganz aufhört, während tiefer eine mehr oder minder constante, stets niedrige Wärme herrscht. Neuere Beobachtungen haben diess bestätigt und insbesondere konnte bei dem Langensee wahrgenommen werden, dass seine Temperatur an der Oberfläche je nach der Jahreszeit zwischen 5° C und 30° C schwankt, bei Tiefen über 100 m sich aber zwischen 0° und 5° C hält. Die chemische Wirkung des Lichtes auf Chlorsilber hört im Winter bei 100 m Tiefe, im Sommer oft schon bei 45 m Tiefe ganz auf.

Bis vor 25 Jahren kannte man nur die Fische und die sonstige Fauna bis zu 15—20 m Tiefe. Die Tiefseeforschungen des Meeres haben auch zur Untersuchung des organischen Lebens in grösseren Tiefen der Seen angeregt und überraschende Resultate ergeben. Wie Weissmann den Bodensee und Forel den Genfer, so hat Pavesi den Verbano und andere italienische Seen näher erforscht und unterscheidet dabei drei Zonen.

In der litoralen Zone, der bandartigen Uferregion bis zu einer Tiefe von 15 m leben die meisten Fische, im Langensee 21 Arten, unter denen la trota, die Lachsforelle (Salmo trotta L.) die geschätzteste, der Barsch,

Digitized by Google

il persico (Perca fluviatilis L.) und l'agone, die Finte (Alosa finta Vent.) die häufigsten sind. Ausser letzterer trifft man aus der Häringsfamilie auch die Cheppia oder den Maifisch (Clupea alosa L.). Schwacher Druck, heftige Bewegung und wechselnde Temperatur zeichnen das Wasser der Oberfläche der Uferzone aus. Auf dem Boden wächst viel Laichkraut (Potamogeton), Tausendblatt (Myriophyllum) und Hornblatt (Ceratophyllum); auch findet man Algen, wie Cladophora, Ulothrix und andere Arten. Ueberaus häufig ist hier auch die grosse Sumpfschnecke (Paludina vivipara).

Die zweite Zone ist die pelagische, von 15 m Tiefe bis zum Seeboden. Sie umfasst den grössten Theil des Wasserkörpers mit sehr verschiedenem Druck und wenig Licht, eine Fauna, arm an Arten aber enorm reich an Individuen. Diese pelagische Fauna besteht aus transparenten, lichtscheuen Thieren, die zu den Crustaceen und anderen Klassen gehören, vortrefflich schwimmen, Nachts in die Nähe der Oberfläche steigen, bei Tag wenig aber in grösserer, lichtferner Tiefe bleiben.

Die dritte Zone, die Tiefsee-Zone oder Abyssalregion umfasst den tiefen Seegrund; sie ist reich an kleinen Arten, die gar nicht oder nur schwimmen können und meist im Schlamm verborgen leben.

Die meisten Thiere des Langensees findet man auch in den andern norditalienischen Seen und zum Theil auch in der Adria, wie Maifisch und Finte. Man hat solches Vorkommen mariner Thierarten in Seen früher als Ueberbleibsel aus der Zeit, wo diese abgeschlossenen Becken noch Meerestheile waren, angesehen, ist aber jetzt anderer Ansicht. Ob ein See ein sogenannter Relictensee ist oder nicht: seine Fauna hat sich durch Einwanderung gebildet, die man activ nennt, wenn sie allmählich von Ort zu Ort vorschreitet, und passiv, wenn sie durch Transportmittel, wie Wasservögel, Fische u. dgl. erfolgt.

Nach starken Regen, wie sie vornehmlich im Herbst eintreten, steigt der Lago Maggiore um 3—4 m und in seltenen Fällen sogar um 6—7 m. Der höchste Stand in diesem Jahrhundert mit 7,6 m über dem normalen wurde am 4. Oktober 1868 beobachtet.

Nicht weniger als 34 Zuflüsse speisen ihn; dagegen hat er nur einen einzigen Abfluss. Er empfängt das Wasser des 77 m höheren Luganer Sees durch die Tresa südlich Luino, des Lago di Varese durch den Bardello und des Ortasees durch die Strona, welche sich zunächst bei Gravelona in die Tosa ergiesst. Letztere, der Tessin und die Maggia bringen von den hohen lepontischen Alpen her nicht bloss die grössten Wassermengen, sondern auch viel Schutt und drängen dadurch das Seebecken immer mehr zurück. Die Geröllmassen der Maggia bewirken dabei die auffällige Deltabildung zwischen Ascona und Locarno, während die Sandablagerungen der unteren Tosa einen ansehnlichen Theil des westlichen Seezipfels, der früher bis Ornavasso vorragte, ausgefüllt, den Monte Orfano, ehemals eine Insel, mit dem Lande verbunden und den Lago di Mergozzo ebenso vom Verbano abgeschnürt haben, wie der Lago di Mezzola durch Geröllmassen der Adda vom Comersee getrennt worden ist.

Blickt man von Laveno aus westlich nach dem Monte Orfano und den Schneegipfeln des Monte Rosa im fernen Hintergrunde, so hat man zur Linken,

Digitized by Google

also nach Süden, Seeufer von anderer geologischer Beschaffenheit als zur Rechten. Hier herrscht ringsum Glimmerschiefer, der bei Luino und an vielen andern Stellen steil aufgerichtet, auf den borromäischen Inseln aber fast horizontal geschichtet ist. Weiter nordwärts ist dieses Gestein vielfach durch Hornblendeschiefer vertreten, während alle höheren Gipfel, so auch der Monte Cenere, aus Gneiss bestehen. Südlich von Laveno nach Sesto Calende hin besteht das Seeufer aus Dolomit, rothem Kalk und Feuerstein, ist viel niedriger und trägt noch viele Spuren ehemaliger Vergletscherung. Auf der Halbinsel gegenüber, zwischen Orta und Verbano, haben dagegen verschiedene eruptive Massen das ältere Schiefergestein durchbrochen und überlagert, nämlich Porphyr bei Arona und Orta und Granit weiter nördlich. Aus letzterem besteht der 1470 m hohe Monte Motterone, der Monte Zughero und der Monte Orfano.

Die Steinbrüche, welche auf der Ostseite des Monte Zughero von Baveno bis Feriolo liegen, liefern in Drusen die seit 100 Jahren berühmten Feldspathkrystalle (Baveno-Zwillinge) und den Granito rosso, so benannt seines fleischfarbigen Feldspaths wegen, ein hochgeschätztes Material, aus welchem man Brunnen- und Reiströge sowie Bausteine aller Art, von der stattlichen, polirten Säule bis zur gewöhnlichen Platte, verfertigt. Die Steinbrüche der Nordseite, zwischen Feriolo und Gravellona, sowie diejenigen auf der Südseite des Monte Orfano liefern den weissen Granit (Granito bianco), aus welchem die 5 m hohen Pfosten verfertigt werden, über die in jener Gegend die Telegraphendrähte geführt sind, sowie jene unendlich zahlreichen kleineren, welche zur Abzäunung fast aller Bahnhöfe in Nord- und Mittelitalien verwendet wurden. Die Granitindustrie von Baveno und Nachbarschaft beschäftigt gegen 2000 Menschen. Die Sturzhalden der Brüche und das Bearbeiten der Steine an dem Ufer des Sees und der Tosa fällt jedem Reisenden auf, der sich diesem Gebiete nähert.

Was Natur und Kunst auf den borromäischen Inseln geschaffen haben, ist oft getadelt, noch öfter bewundert worden. Sicher gehört viel von dem Beiwerk auf Isola Bella einem verschwundenen Geschmack an. Es ist wie ein mit Möbeln und allerlei Schnickschnack überladenes Zimmer, aber andrerseits auch wie ein Schmuckkästchen eigener Art, dessen Edelsteine jene verschiedenartigen Kinder fremder Floren sind, die hier auf künstlich geschaffenem Boden in milden Lüften und warmem Sonnenschein neben einander gedeihen. Die hängenden Gärten der Semiramis waren möglicher Weise ähnliche Anlagen, haben aber sicher nicht so viel verschiedene schöne Kinder Flora's aufzuweisen gehabt.

Aber eine noch viel grössere Mannigfaltigkeit und stattlichere Exemplare derselben findet der Pflanzenfreund in den einfacheren Anlagen der Villa Franzosini und Villa Ada bei Intra. Was Japan und China, Himalaya- und Mittelmeerländer, Nord- und Südamerika, sowie Australien an härteren Palmen und Bambusrohren, an schmucken Nadel- und Laubhölzern aufweisen, ist hier grösstentheils mit Erfolg angepflanzt worden und insbesondere im einzig schönen Pinetarium zu sehen. Im ersten Frühling zeigen sich diese Gartenanlagen in ihrem schönsten Schmuck. Im Hochsommer lenken namentlich die grossen wohlriechenden Blüthen der Magnolia grandiflora die Auf-

Digitized by Google

merksamkeit auf sich und im Herbst die unscheinbaren, aber köstlichen Duft verbreitenden der Olea fragrans. —

Zum Schlusse warf der Vortragende noch einen kurzen Rückblick auf die Entwickelungsgeschichte des Lago Maggiore und der norditalienischen Alpenseen überhaupt. Zur Zeit, als das adriatische Meer mit gewaltiger Ausbuchtung gen Westen die heutige norditalienische Tiefebene ausfüllte und mit seinen Wellen einerseits an den Apennin, andrerseits an die Alpen schlug, ragte es hier mit vielen fjordähnlichen Buchten in die alten Alpengesteine, den Gneiss, Glimmer- und Hornblendeschiefer hinein, aus denen die heutigen Seen hervorgegangen sind. Dann kam gegen Ende der Tertiärzeit eine Bodenerhebung, bei welcher ein grosser Theil der Tiefebene trockengelegt und die Fjorde zu abgeschlossenen Becken und so zu Relictenseen d. h. Seen marinen Ursprungs wurden. Es folgte die Eiszeit. Mächtige Gletscher ragten vom Simplon und Gotthard, sowie von weiter östlichen Alpengipfeln gegen 1500 m lang gen Süden, erfüllten die Thäler der Tosa, des Tessin, der Maira, Adda und anderer Flüsse, vereinigten sich zum Theil, füllten die Seebecken aus und drangen bis zur Poebene vor, wie ihre zurückgebliebenen Moränen beweisen. Ohne Zweifel verdanken die tiefen Seebecken nicht der erodirenden Kraft des Gletschereises ihre Entstehung. Wie weit dasselbe sie erweiterte und vertiefte, lässt sich gar nicht bestimmen. Das grosse erodirende und thalbildende Agens war und bleibt das bewegte Wasser, nicht das Gletschereis. Dieses hat also ehemals die Becken der norditalienischen Seen vorgefunden und ausgefüllt.

Als dann wieder mildere Lüfte die Alpen umwehten und das reiche Mass der Niederschläge sich verminderte, wichen allmählich jene riesigen Gletscher mehr und mehr zurück und es bildeten sich nach und nach die jetzigen Zustände heraus. Die Abflüsse der Seen gruben sich ihre Wege immer tiefer, erst durch die vorgelagerten Moränen und dann in den anstehenden Fels selbst. Andrerseits ging und geht hiermit und mit dem grösseren Abfluss die Zufuhr der Geröll- und Sandmassen an den oberen Enden der Seen Hand in Hand und verringerte die Wasserflächen mehr und mehr.

Jahrtausende sind seit der Eiszeit verflossen und hat dieser Rückschritt schon gedauert, Jahrtausende mögen noch vergehen, bevor er sein Ende erreicht und der zugeführte Detritus des Gebirges die Seen ganz ausgefüllt hat. Noch regeln die norditalienischen Seen die Flüsse, welche ihr Wasser ableiten, sammeln grosse Wassermassen, wenn im Frühjahr der Thauwind vom Mittagsmeer in's Gebirge kommt und mehr noch, wenn die Herbstregen sich mit tropischer Stärke einstellen, und verhüten so manche Ueberschwemmung in der lombardisch-venetianischen Ebene, sowie zu grosse Wasserarmuth in trockner Sommerzeit. Noch sind sie wohlthätige Regulatoren des Klimas, noch schmücken sie die Landschaft mit seltener Pracht, noch können und werden sie voraussichtlich in einer langen Zukunft alljährlich Augen und Herzen von vielen Tausenden von Besuchern erfreuen und der anwohnenden Bevölkerung ein unschätzbarer Nahrungsquell bleiben.

Digitized by Google

Mittwoch 18. Januar 1888.

Herr Professor Dr. David Brauns aus Halle a. S.:

Die Schwankungen des Meeresniveaus im Golfe von Neapel, geologisch-historisch beleuchtet.

Die Schwankungen des Meeresniveaus (oder, was dasselbe besagt, das langsame Aufsteigen und Niedersinken grösserer Landmassen) sind geologische Erscheinungen von hervorragender Bedeutung, welche durch äusserst zahlreiche Belege für die Jetztzeit so gut wie für jeden früheren Abschnitt der Erdgeschichte festgestellt sind. Sie gehen — wie die meisten der geologischen Erscheinungen überhaupt — so langsam vor sich, dass in Jahrhunderten sich kaum eine Spur derselben nachweisen lässt, und da, wo wir grössere Unterschiede zwischen dem jetzigen und dem früheren Meeresniveau wahrnehmen, müssen wir unbedingt einen sehr langen Zeitraum ansetzen, während dessen sich diese Unterschiede ganz allmählich angebahnt haben. Wo man kürzere Perioden anzunehmen geneigt ist, wie z. B. in Centraljapan, Holland, Westgrönland, da liegen fast immer nachweisliche Trugschlüsse vor, unter denen die Folgerungen, die man menschlichen Kunstprodukten — Bauten — entnimmt, gewöhnlich die allertrügerischsten sind. Es kann unbedingt nichts fehlerhafter sein, als aus einem Bauwerke, das unter das Meer gesunken, sofort geologische Schlüsse obiger Art ziehen zu wollen, da es erwiesener Massen sehr oft vorkommt, dass bei ungenügender Festigkeit, etwa bei Unterspülung und thoniger Beschaffenheit des Untergrundes, ein Gebäude oder sonstiges Gemäuer einsinkt und sich in ein tieferes Niveau begiebt, als ihm ursprünglich zugetheilt war.

Der Golf von Neapel, die herrliche, seit Alters bekannte und noch heutzutage von Reisenden mit Vorliebe aufgesuchte Küste Campaniens, bietet auffallende und lehrreiche Daten sowohl hinsichtlich jener langsamen und stetigen, um fast unmerkliche, jedoch im Laufe von Myriaden von Jahren sich zu einem namhaften Betrag summirende Grössen vorrückenden Bewegungen, als von angeblichen, nur durch Trugschlüsse gestützten Niveauschwankungen. Bezüglich der ersteren kann ich mich wohl darauf beschränken, zu bemerken, dass man an gewachsenen Felsen in der Nähe von Pozzuoli Reste von Seethieren, welche noch lebenden Arten angehören, bis zu 10 m Meereshöhe angetroffen hat, dass jedoch das dadurch bewiesene langsame, aber seit einer — selbst geologisch genommen — sehr langen Zeit stetig andauernde Steigen der Küste keineswegs auf den engen Raum des Golfes von Neapel beschränkt ist, sondern sich vielmehr mindestens über ganz Unteritalien und Sizilien erstreckt und an einzelnen Punkten durch Differenzen von mehr als 50 m sich bemerkbar macht.

Dagegen finden wir, dass der beträchtliche Wechsel, welchen man hinsichtlich der Höhe des Meeresspiegels in historischer Zeit für die Umgegend Neapels constatirt haben will, durchaus auf Irrthum beruht. Zunächst gilt diess von dem angeblichen Zurückweichen des Meeres bei Pompeji und bei Herculanum seit dem verheerenden Ausbruche des Vesuvs von 79 nach Chr., von denen ersteres nur auf ein Missverständniss der Angaben der Alten über den Hafen jenes Ortes zurückzuführen, letzteres aber nur Folge des Eindringens von Lavamassen in das Meer, nicht Ausfluss einer von innen aus-

Digitized by Google

gehenden Landhebung ist, wie durch Profile der neuen Ausgrabungen bewiesen werden kann. Auch auf der anderen Seite des Golfes finden wir am Averner See, Lukriner See, an dem den letzteren vom Meer abgrenzenden alten Herculesweg, auch am Lago di Fusaro eigentlich gar keine merklichen Unterschiede — höchstens ganz unerhebliche Verlandungen — seit der Zeit der ersten Besiedelung Campaniens durch griechische Colonisten, also seit etwa 3000 Jahren. Die einzigen wichtigen Vorkommnisse, welche Veränderungen in dem Relief des Bodens jener Gegend hervorgebracht haben, sind wirkliche Ausbrüche von vulkanischen Massen, welche sich auf das alte Terrain legten und Berge in der bekannten Kraterform bildeten. Ein solcher Ausbruch fand nach alten Nachrichten — die aber sehr vage sind und von manchen Seiten angezweifelt werden — im Jahr 1189 n. Chr. in der „Solfatara" von Pozzuoli statt; wichtiger und zugleich besser beglaubigt ist die Entstehung eines mit dem Kraterrande bis zu 132 m ansteigenden, im Innern der Kratervertiefung allerdings nur 17 m hohen Berges, des Monte nuovo, an Stelle der bis dahin bestandenen Solfatara von Tripergola dicht am Lukriner See, zwischen demselben und der Gegend von Pozzuoli am 29. September 1538 und den folgenden Tagen. Wir haben gerade über den Ausbruch der losen, aschen- und lapillenartigen Vulkanmassen, welche aber mit Wasser gemengt und zu einem dicklichen, zähflüssigen Haufwerke verkittet waren, aus der bis dahin sehr niedrigen Solfatarenöffnung sehr detaillirte Angaben, welche eine andere Entstehung jenes „neuen Berges" und insbesondere eine „Blasenauftreibung" der Gegend, in der er steht — wie sie Dufrénoy hat behaupten wollen — vollständig ausschliesst.

Die absonderlichste Behauptung der Geologen über die campanische Küste ist die, nach welcher die ganze flache Partie derselben in und bei Pozzuoli, die sogenannte Starza, etwa zwischen 400 und 1500 nach Christo unter das Meer versenkt gewesen und erst um die Zeit der Entstehung jenes neuen Berges wieder gestiegen sein soll. Diese Behauptung, deren Ungereimtheit namentlich schon Goethe (wenn auch vergebens) gebührend hervorhob, wird nun einestheils durch positive Angaben über gewisse Gegenstände im unteren Stadttheile von Pozzuoli (eine Kirche, ca. 4 m über dem Meere, wird im Jahre 1028, eine andere, San Giovanni a mare, nur 2,7 m höher als der Meeresspiegel, im Jahre 1270, trocken gelegte Stücke an dem flachen, niederen Strande in den Jahren 1503 und 1511 erwähnt) in recht enge Grenzen eingezwängt, sodass z. B. die von Lyell angenommene, bis gegen das Jahr 1538 bestandene tiefe Versenkung (um mehr als 6½ m) durchaus unhaltbar wird. Anderntheils aber sind alle Versuche, jene so auffällige Behauptung zu stützen, schon deshalb von vornherein als unzureichend zu bezeichnen, weil sie ausschliesslich von Menschenwerken, die doch auch sonst allerhand Schicksale erleiden konnten, hergenommen sind. Zum Ueberflusse widersprechen sie einander; so würden die Schiffsringe, welche sich an den — offenbar in dem weichen Tuffboden eingesunkenen — Kaimauern auf Nisita und in Pozzuoli etwas unter Wasser befinden, auf eine Landsenkung deuten, wenn sie überhaupt etwas beweisen könnten; ein Paar mit Seethierresten versehene Steinschichten aber am 6. und 12. Pfeiler des alten Molo von Pozzuoli, des sogenannten Ponte di Caligola, welche (die eine nur um etwa 1 m

Digitized by Google

und die andere um etwa 3 m) über dem Meere liegen, würden eine Landhebung darthun, wenn nicht die Deutung viel näher läge, dass sie bei den im Alterthum notorisch sehr oft vorgekommenen Reparaturbauten dieses Molo zufällig in ihre jetzige Lage gebracht seien.

Es bleibt nun aber immer noch ein Punkt zu erörtern, der sogar in den geologischen Lehrbüchern sehr stark betont zu werden pflegt, nämlich das eigenthümliche Verhalten von drei noch vollkommen im Lothe befindlichen (sicherlich also auch in keiner Weise durch Erdbeben affizirten) Säulen eines alten Gebäudes von Pozzuoli, das man — anerkannt irriger Weise — als Serapeum, als Tempel des Jupiter Serapis, bezeichnet, nur deshalb, weil in den Ruinen eine Büste dieser Gottheit gefunden wurde. Diese drei Säulen, die Ueberbleibsel eines Säulenvierecks von 28 Stück der korinthischen Ordnung aus Cipollin-Marmor, sind nämlich in der Höhe von etwa 3¾ bis 6½ m stark von Bohrmuscheln (Lithodomus lithophagus Lamarck sp.) angebohrt, ein Umstand, der allerdings (trotz Goethe's Versuch einer anderen Erklärung) mit Sicherheit darauf schliessen lässt, dass diese Säulen sich bis zu einer Höhe von etwas über 6½ m in Seewasser befunden haben müssen. Fassen wir aber die Bestimmung und eigenthümliche Construction des Bauwerkes in's Auge, das sicher profaner Art und in seiner Anlage dem altrömischen Macellum sehr ähnlich gewesen ist, so möchte eine sehr einfache Erklärung dieses auf den ersten Blick höchst überraschenden Vorkommens auch ohne die exorbitanten geologischen Behauptungen, die man daran geknüpft, nicht nur möglich erscheinen — und folglich auch an und für sich schon der alten Erklärung vorzuziehen —, sondern auch geradezu erweislich sein. Eine antike Darstellung der betreffenden Küstenstrecke, auf der man links den Molo von Pozzuoli sieht, bildet an der dem sogenannten Serapeum entsprechenden Stelle ein Gebäude, dem genannten altrömischen Macellum ähnlich, ab, vor welchem sich Austernläden befinden. Nimmt man hinzu, dass die ziemlich complicirt construirten Umfassungsmauern obenein ein künstliches Röhrensystem enthielten, zieht man ausserdem in Betracht, wie freigebig die Römer mit der Anlage von Wasserbassins waren — man erinnere sich nur an die Piscina mirabile von Miseno, die den Römern selber nicht einmal wichtig genug erschien, um sie in ihren Schriften zu erwähnen —, und wie gerade in der noch zur letzten Römerzeit nachweislich sehr bedeutenden Stadt Pozzuoli sich ein grosses Amphitheater mit mehreren benachbarten grossen Fischbassingebäuden befand, so kann die Annahme gewiss nicht willkürlich erscheinen, dass es sich hier um einen Seewasserbehälter handelt, dessen Füllung selbstverständlich mit den essbaren Seethieren zugleich die lästigen Bohrmuscheln herbeibrachte. So erklärt sich ferner auch das Pflaster im Meeresniveau, ja sogar ein älteres Pflaster unter dem Meeresspiegel (das man vielleicht nur einer zweckmässigeren Reinigungsmethode zu Liebe später durch das höhere ersetzte), so erhält namentlich auch der eigenthümliche, durch Annahme einer geologischen Senkung kaum überhaupt genügend zu erklärende Umstand gehöriges Licht, dass die untersten 3¾ m der Säulenschäfte frei von Bohrlöchern sind. Zugleich ist man nicht nur der gänzlich paradoxen Annahme einer so eng umgrenzten und ausserordentlich intensiven Bodenbewegung, welche dem sonst wohl beglaubigten langsamen

Digitized by Google

und stetigen Steigen der ganzen übrigen Gegend, ja fast der ganzen italienischen Halbinsel, widerstreitet, sondern auch allen anderen künstlichen und unhaltbaren Erklärungen entrückt, wie sie z. B. Goethe aus einer Verschüttung durch vulkanische Asche und Entstehung eines gesalzenen stagnirenden kleinen Sees in Folge der Auslaugung der Vulkanprodukte, und wie sie Andere durch die Annahme einer früheren anderweiten (submarinen) Verwendung der Säulen des sogenannten Serapeums versucht haben.

(Der Vortrag war durch eine grössere Anzahl von geologischen Karten, Photographien, Profilen und Höhentabellen erläutert.)

Mittwoch 25. Januar 1888.

Herr Dr. Hans Meyer aus Leipzig: **Reisen in Deutsch-Ostafrika.**

Um das in den letzten Jahren so viel besprochene Deutsch-Ostafrika aus eigener Anschauung kennen zu lernen und den in demselben liegenden, von Deutschen entdeckten höchsten Berg Afrikas, den Kilimandscharo, zu besteigen, unternahm der Vortragende 1887 seine Reise. Trotz mannigfacher anfänglicher Hindernisse brach er von Mombasa auf und traf in Taweta den Grafen Teleki, dem die Besteigung des Kilimandscharo nicht gelungen war, der ihm aber den Rath gab, sich an den Sultan Mareale von Marangu im Dschaggaland um Hilfe zu wenden. Dieser gab auch bereitwilligst drei seiner Leute als Führer mit, und so konnte Anfangs Juli die eigentliche Besteigung beginnen. Am dritten Tage wurde das Lager Johnstons und Telekis erreicht, wo der grösste Theil der Träger zurückblieb. In einer Höhe von von 4350 m erstreckt sich eine Hochebene, auf der sich wiederum die beiden Hauptgipfel, der Kimawensi und der Kibo, erheben. Dieser, der etwa 5700 m hoch ist, war das Ziel des Reisenden. In Folge der Kälte, die bis — 11° C fiel, mussten alle Neger zurückgesandt werden, sodass der Reisende zuletzt mit seinem Gefährten, dem Lieutenant von Eberstein, allein blieb. Ueber grosse Schneefelder, die 1884 Johnston zur Umkehr gezwungen hatten, ging der Aufstieg bei anfänglich gutem Wetter. Später trat dichter Nebel und starkes Schneetreiben bei einer Temperatur von — 3° C ein. Wenige hundert Meter unter dem Oberrand des Kibo verliessen den Herrn von Eberstein die Kräfte, noch etwa 250 m stieg der Vortragende allein weiter, bis auch ihn eine steile Eiswand von etwa 40 m Höhe zur Umkehr zwang. In Eile wurde der Rückmarsch angetreten; am andern Tage trafen die drei schwarzen Führer wieder ein und glücklich erreichten alle das grosse Lager. Die Resultate des Unternehmens sind die Kenntniss des erwähnten Hochplateaus, die Feststellung der Schnee- und Vegetationsgrenze und der die oberste Kuppe bedeckenden Eishaube, die Anfertigung von Karten und Photographien und das Anlegen einer Sammlung. Ohne den Sultan Mareale wäre die Ausführung schwieriger gewesen. Dieser, den Johnston falsch geschildert hat, besitzt ein bedeutendes Ansehen im Dschaggaland, das von etwa 20 solcher Sultane beherrscht wird. Sein Land umfasst 4 Quadratmeilen, seine Armee von angeblich 1000 Mann ist mit mächtigen, aus europäischem Eisendraht zusammengeschweissten Speeren bewaffnet. Dieser ist ein sehr begehrter

Digitized by Google

Artikel, dessgleichen starker Kupferdraht, Baumwollenzeuge, rothe und blaue Glasperlen. Die Bewohner des Landes sind von schlankem, zähem Körperbau und schwarzbrauner Farbe; zu ihrem Schmuck gehören kunstvoll geflochtene Zöpfe, bei den Weibern viele Perlschnüre und Eisenketten an den Gelenken. Auffallend ist, wie überhaupt in ganz Afrika, die Liebenswürdigkeit der alten Frauen; besonders zeichnete sich die Mutter Mareales hiedurch aus. Von Marangu reiste der Vortragende nach Aruscha und den Rufu abwärts nach Pangani, zunächst durch Steppenland, das, wenig bewohnt, von den räuberischen Massais durchstreift wird, dann über die Stationen Mafi und Korogwe der deutsch-ostafrikanischen Gesellschaft. Später besuchte er auch die weiter südlich gelegenen Stationen derselben. Der Gesammteindruck des unter deutschem Schutz stehenden Landes ist kein ungünstiger, wenn auch für die nächste Zeit noch nicht viel zu erwarten ist. Vor allem ist der Bau einer Eisenbahn oder wenigstens Strasse von der Küste aus in's Innere nöthig, um die Producte des Landes in den Handel bringen zu können. Wichtig ist auch die Arbeiterfrage, die ohne weitere Versuche noch nicht erledigt werden kann. Das Klima ist in der Nähe der Küste fruchtbar, da die Seewinde die nöthige Feuchtigkeit für Plantagenbau zuführen, auch am Kilimandscharo sind grosse fruchtbare Landstrecken, die jedoch, weil für die Neger zu kalt, wenig bevölkert sind. Wichtig für die Entwicklung des Landes ist der neue, von Dr. Peters abgeschlossene Vertrag mit dem Sultan von Sansibar, der die ganze Küste unter deutsche Verwaltung stellt.

(Während der Drucklegung erschien des Verfassers Werk: „Zum Schneedom des Kilimandscharo." Berlin 1888.)

Mittwoch 1. Februar 1888.

Herr Professor Dr. Anton Goering aus Leipzig: **Ueber Uruguay.**

Nach einer längeren Einleitung, in welcher sich der Redner, frühere Vorträge ergänzend, über die Pflanzen- und Thierwelt Venezuelas verbreitete, schilderte er den ausserordentlichen Gegensatz, welchen jeder Besucher empfindet, der von diesem oder einem andern Land Südamerikas nach Uruguay kommt. Die Mündung des La Plata bietet das einförmigste Küstenbild dar. Es ist ein langer, schmaler, grüngelber Streifen, der sich über die blauen Fluthen erhebt, in seiner Einförmigkeit nur wenig unterbrochen durch den einzigen Berg, den Serro, der hart an der Bai von Montevideo nur wenige hundert Fuss über das Meer emporragt. Die Stadt Montevideo selbst gewährt übrigens mit ihren weissglänzenden Häusern einen eigenartigen, ja schönen Anblick. Auf einer buckelförmigen, langen Felszunge gelegen, ist sie im spanisch-maurischen Stil erbaut; die Strassen durchschneiden sich, wie in allen Städten des spanischen Amerikas, rechtwinklig; was ihr die meiste Eigenart verleiht, das ist die Kathedrale mit ihren hohen Thürmen, das Theater und endlich die zahlreichen, oft zierlichen Ausguckthürme (Miradores) der Häuser. Sobald man das Ende dieser Häusergruppen erreicht hat, betritt man die scheinbar öden Campos, die Grasflächen von Uruguay. Sie sind weder so völlig eben wie die Pampas von Buenos-Aires, noch wie die Llanos

Digitized by Google

von Venezuela, sondern wellenförmig. Die Ufer der zahlreichen Flüsse besitzen subtropische Vegetation. Trotz der Einförmigkeit ist aber das Land in Folge seiner Fruchtbarkeit von grosser Bedeutung für Viehzucht wie für Ackerbau. Ausführlich wurden die Salateros oder Viehschlächtereien geschildert, worauf Redner mit einer anschaulichen Darstellung des Lebens und Treibens in einer Estancia (Farm), besonders zur Zeit der Trilia, des Getreidedreschens, schloss.

(Eine interessante Ausstellung von Gemälden und Naturalien erläuterte den Vortrag.)

Mittwoch 8. Februar 1888.

Herr Emil Metzger aus Stuttgart: **Eigenthümliche Erscheinungen im Volksleben der Malayen.**

Der Vortragende brachte einige Erscheinungen im Volksleben der Malayen zur Sprache, welche theils mit dem Aberglauben der Bevölkerung zusammenhängen, theils auf anderes Gebiet gehören und in mancher Hinsicht noch der Aufklärung bedürfen.

Er erinnerte zunächst daran, dass Islam, Hindureligion und Naturgottesdienst zusammenwirken, um die religiösen Ansichten der Javanen verwickelt zu machen, dass dieser allerdings an Bestimmung glaubt, dass ihn daneben auch der Glaube an Seelenwanderung in ein eigenthümliches Verhältniss zur Thierwelt bringt, dass er endlich vermeint, Gewalt über alle Naturkräfte erlangen zu können, wenn er nur des Zauberwortes mächtig werden kann, welches im entsprechenden Fall angewendet werden muss.

Es kann nicht ausbleiben, dass sich seiner, wenn er ein solches zu besitzen glaubt, ein Gefühl der Sicherheit bemächtigt, welches gewiss dazu beiträgt, dass er wilden Thieren, besonders Krokodilen und Schlangen, mit grosser Ruhe entgegentritt. Auch das Vertrauen anderer Leute auf diese, Malim genannte, Personen ist gross, wovon ein Beispiel mitgetheilt wurde.

Die zahlreichen Krokodile, welche in und an den Mündungen träge dahinschleichender Flüsse, im süssen, im brackigen oder im Salzwasser leben, stehen im Allgemeinen mit den Bewohnern der umliegenden Dörfer auf friedlichem Fusse. Letztere thun ihnen nichts zu Leide, bis ein Angriff stattgefunden hat. In diesem Fall aber wird der Kampf mit Nachdruck geführt, theils offen, theils durch die Malim mit vermeintlichen Zaubermitteln; es kommt öfters vor, dass es ihnen glückt, ein unverletztes Krokodil zu fesseln und an das Land zu bringen. Möglicher Weise spielen betäubende Mittel, deren sich die Eingeborenen auch beim Fischfang bedienen, hiebei eine Rolle.

Auch der Verkehr der Malim mit Schlangen bietet Eigenthümliches. Eigentliche Kunststücke sind nicht volksthümlich; doch der Malim operirt mit grosser Sicherheit mit ihm ganz fremden Schlangen und manche sollen den Biss giftiger Schlangen durch Sympathie heilen. Eigenthümliche, auch von Europäern zuweilen nicht verschmähte Mittel sind Schlangenstein und Rhinoceroshorn.

Gewöhnliche Taschenspieler sind nicht selten; das Ueberraschende ihrer Kunststücke liegt hauptsächlich in dem Mangel an Apparaten, der dürftigen

Digitized by Google

Bekleidung und dem Umstand, dass sie an jedem ihnen angewiesenen Orte arbeiten: einzelne der Kunststücke sind übrigens sehr hübsch und überraschend. Manche der schwierigeren, z. B. das Sitzen in der Luft, mögen wohl auf Hypnotismus beruhen, dessen Erscheinungen schon vor beinahe 30 Jahren auf Java bekannt geworden sind.

Mit dem Hypnotismus scheint auch das Gedebusspiel in Verbindung zu stehen, bei dem die Aufführenden sich Wunden mit scharfen, glühenden Pfriemen beibringen, deren Heilung bei der Berührung mit geweihtem Wasser sofort eintritt; auch eigenthümliche Experimente mit Steinen werden gemacht. Zu erwähnen ist, dass diese Vorstellungen einen durchaus religiösen Charakter tragen und namentlich keine Bezahlung für dieselben angenommen wird. Hängt der Gedebus mit dem Islam zusammen, so weisst eine andere Erscheinung, das Sintren, auf den Einfluss der Hindu hin: ein Kind wird unter einen Korb gesetzt, die Seele beschworen, den Körper zu verlassen, um einer Dewa Platz zu machen, welche den Gläubigen in materieller Gestalt erscheinen will.

Eine ganz eigenthümliche Erscheinung, das so oft besprochene Steinwerfen, liess sich in allen dem Vortragenden durch eigene Beobachtung bekannt gewordenen Fällen auf Betrug zurückführen; immer ist diess jedoch nicht geglückt, und auf einen solchen geradezu unerklärlichen Fall, der eine gewisse Berühmtheit erlangt hat, wird näher eingegangen. Es ist diess der in der Tijdschrift voor Nederlandsch-Indië, 1872, II. p. 492 ff. auf Grund des amtlichen Berichtes eines durchaus glaubhaften Augenzeugen, des Assistent Resident v Kessinger, an den Generalgouverneur von Niederländisch-Indien ausführlich berichtete Fall von Sumadang.

Am 4. Februar 1831 — so lautet jener Bericht — kehrte ich von einer Inspectionsreise nach Hause zurück und bemerkte schon auf einige Entfernung von meinem Hause, dass dasselbe von einer grossen Anzahl Menschen umringt war. Da ich nicht begreifen konnte, was diess bedeutete, erzählte mir meine Frau, als ich das Haus erreicht hatte, dass in der inneren Gallerie und in einem Wohnzimmer Steine fielen, ohne dass man entdecken könne, woher dieselben kämen. Als ich dieses hörte, wurde ich einigermassen ärgerlich und sagte, dass ein Mensch mit gesunden Sinnen doch wohl sehen könne, durch wen die Steine geworfen würden. Ich stellte mich daher mitten in die innere Gallerie, wo die meisten Steine fielen, überzeugte mich jedoch bald, dass diess nicht durch Menschenhände geschehen könne, weil die Steine manchmal direct neben meinem Fuss senkrecht nach unten fielen, ohne sich zu bewegen und ohne dass Jemand in der Nähe war. Ich untersuchte nun die Bretter, welche die Decke bildeten, eins nach dem anderen und fand, dass dieselben alle fest und ohne den geringsten Zwischenraum lagen. Hierauf ordnete ich an, dass alle Menschen, welche im Haus oder in der Nähe des Hauses wohnten, sich auf einen freien Platz in der Nähe desselben sammelten, liess sie durch einige Polizeidiener bewachen und begab mich dann, nachdem ich Thüren und Läden gut verschlossen hatte, allein von meiner Frau begleitet, in das Haus. Jetzt aber wurde es noch viel ärger und die Steine kamen von allen Seiten geflogen, sodass ich bald gezwungen war, Thüren und Fenster wieder zu öffnen. Diess dauerte sechzehn Tage anhaltend

Digitized by Google

fort, sodass an einem Tage wohl tausend Steine fielen, worunter sich einzelne von neun Pfund Gewicht befanden. Dabei darf ich nicht vergessen, zu erwähnen, dass mein Haus ein Bretterhaus ist, welches aus trocknem Eichenholz besteht, dass die Fenster etwa 2 Zoll (rhein.) von einander entfernte Traillen haben und dass das Werfen gewöhnlich Morgens um 5 Uhr anfing und bis 10 Uhr Abends dauerte. Die auffallende Erscheinung, dass die Steine gewöhnlich in der Nähe eines elfjährigen eingeborenen Mädchens fielen, ja das Kind selbst zu verfolgen schienen, übergehe ich, da dieselbe weniger zur Sache gehört und diesen Bericht zu umfangreich machen würde. Der Bericht schliesst mit Anführung der Namen von 9 der obersten Beamten und angesehensten Einwohner, die sämmtlich Augenzeugen waren. —

Mit dem eigenthümlichen Nervenleben hängt der Lataismus zusammen, eine sonderbare Krankheit, wobei der Patient während des Anfalles, der durch andere Personen willkürlich hervorgerufen werden kann, alles, was ihm vorgemacht wird, nachahmt und sogar Worte, die ihm, selbst in ihm ganz unbekannten Sprachen, vorgesprochen werden, nachspricht.

Zum Schluss wurden noch ausführliche Mittheilungen über Amok, die in den Sundalanden vorkommenden zerstörenden Wuthausbrüche der Eingeborenen, gemacht. Sie dürften kaum als Geisteskrankheit aufzufassen sein, keinesfalls hängen sie mit dem Opiumgenuss direct zusammen, noch auch sind sie als eine Folge desselben zu betrachten.

Mittwoch 15. Februar 1888.

Herr Contreadmiral a. D. Reinhold Werner aus Wiesbaden: **Die Entwickelung des deutschen Seehandels in den letzten Jahrzehnten.**

Redner begann mit einem Blick auf die Zeit vor vierhundert Jahren, wo Deutschland, durch die Hansa repräsentirt, die grösste Seemacht der Welt war. Aber diese verfiel allmählich und nur in zwei Gliedern des Bundes, in Hamburg und Bremen, lebte der alte Geist der Hansa fort. Die Thatkraft, Klugheit und Solidität dieser beiden war es auch, die das Wiederaufblühen des deutschen Seehandels vorbereiteten. Entscheidend für das letztere war die Wandlung der Segel- in die Dampfschifffahrt. Im Jahre 1847 rief Hamburg die erste regelmässige Schiffsverbindung zwischen Deutschland und den transatlantischen Ländern in's Leben; nachdem die Linie anfangs noch mit Segelschiffen befahren worden war, fuhr am 1. Juni 1856 das erste Dampfschiff, die „Borussia", nach Amerika. Jetzt hat die Gesellschaft 26 grosse Dampfer auf See mit einem Raumgehalt von 71,300 Tonnen zu je 1000 Kilogr. Die ganze Dampferflotte Hamburgs bestand im Jahre 1887 aus 212 Dampfern. Ebenso wie die „Packetfahrt-Actiengesellschaft" in Hamburg hat sich der „Norddeutsche Lloyd" in Bremen einen Weltruf erworben. Nach der Tonnenzahl der Schiffe nimmt er unter allen derartigen Unternehmungen der Welt den zweiten Platz ein. Bietet somit die deutsche Seeschifffahrt ein erfreuliches Bild dar, so sind nach einer andern Seite hin schwere Versäumnisse gut zu machen, nämlich in der Hochseefischerei, welche nicht nur einen ausserordentlichen Ertrag verspricht, wenn sie mit der gleichen Energie, wie z. B.

Digitized by Google

von England und Frankreich, betrieben wird, sondern auch ein gutes Stück der socialen Frage zu lösen im Stande wäre. Was endlich die Kriegsmarine betrifft, so befindet sie sich in vorzüglicher Verfassung. Sie wird, wie Redner im Anschluss an den bekannten Alarmartikel der „Köln. Ztg." und in Widerlegung desselben überzeugend ausführte, nicht berufen sein, in einem etwaigen Kriege grosse Seeschlachten zu schlagen, sondern ihre Aufgabe, der sie besonders durch ihre vortreffliche Ausrüstung mit Torpedo's gewachsen ist, wird darin bestehen, die Küste gegen Invasionen zu schützen. Deutschland braucht nicht Millionen an den Bau weiterer grosser Schlachtschiffe zu verschwenden; die Entscheidungsschlachten werden, wenn sie gekämpft werden, auf dem Lande stattfinden.

Mittwoch 22. Februar 1888.

Geschlossene Sitzung.

Der Vorsitzende, Herr Senator Dr. v. Oven, begrüsste zunächst die zahlreich Erschienenen und ertheilte sodann Herrn Dr. med. Wilhelm Kobelt aus Schwanheim das Wort behufs Vollendung des am 30. November 1887 (s. oben S. 101—107) begonnenen XVII. Cyclus der **Uebersichtsvorträge über die neuesten Fortschritte der Erdkunde.**

Die Forschungen in Centralasien haben zwar bei weitem nicht das grosse Interesse erregt, wie die afrikanischen Entdeckungen, aber sie sind vielleicht wichtiger als diese, denn sie betreffen das Gebiet, als dessen entferntester Ausläufer Europa eigentlich erscheint und dessen Bewohner mehr als einmal in der einschneidendsten Weise Einfluss auf die Entwickelung der Civilisation des Westens ausgeübt haben. Auf den Karten erschien Innerasien freilich nicht als weisser Fleck, und auch nur die wenigsten wussten, dass die Gebirge und Flüsse alle nur auf mehr oder weniger unsicheren Erkundigungen beruhten und dass die Materialien, auf welche sich Humboldt und Ritter noch angewiesen sahen, in ihrer Hauptmasse aus der Mongolenzeit stammten. Hier sperrte nicht das Klima, obschon unwirthlich genug, den Weg, sondern muhamedanischer und buddhistischer Fanatismus, die argwöhnische Eifersucht der Chinesen und die Raubsucht der Nomaden. Die russischen Eroberungen haben diese Gebiete erschlossen; Gegenden, deren Besuch durch Vambéry vor 30 Jahren eines der kühnsten Wagnisse war, sind heute mit der Eisenbahn zugänglich, und nur den kleinen Raum des eigentlichen Tibet hält die buddhistische Clerisei argwöhnisch den Europäern verschlossen.

Von drei Seiten aus ist die Forschung neuerdings in diese Gebiete eingedrungen, von Russisch-Turkestan aus, vom Industhal aus und aus Innerchina. Nach den kühnen Zügen Prjevalsky's, der Rundreise Carey's um die Gobi und nicht am wenigsten der zusammenfassenden wissenschaftlichen Darstellung aller Resultate durch Richthofen können wir die Erforschung Centralasiens in ihren grossen Zügen als abgeschlossen betrachten. Wir sehen mit Erstaunen, dass die Nachrichten, welche Ptolemaeus über die Gebiete zunächst westlich vom Imaus gibt, ganz auffallend richtig sind und dass auch Humboldt trotz des ungenügenden ihm zu Gebote stehenden Materials ein in

Digitized by Google

der Hauptsache richtiges Bild vom Gebirgsgerüste Hochasiens entworfen hat, wenn auch die von ihm angenommenen Meridianketten nicht in der Weise existiren, wie er glauben musste.

Die Gestaltung Centralasiens wird bedingt durch zwei gewaltige Gebirgszüge, welche mit einer Neigung nach Nord den Breitegraden folgen, und durch eine zwischen beiden befindliche tiefe Einsenkung ohne Abfluss zum Meer. Das südliche Gebirge, Kuen-lün, ist nur der Ueberrest des ältesten und mächtigsten Gebirges der Erde, das, seit der Silurperiode nicht mehr vom Meer überdeckt, jetzt bis auf die Kammhöhe von 6000 m abgefressen ist. Der Himalaya, trotz seiner grösseren Höhe viel jünger, tritt im Bogen von Südost an den Kuen-lün heran und schaart sich ihm an, wie der Bergmann sagt. Zwischen beiden liegt das Gebirgsland von Tibet, anscheinend ein Hochplateau mit einigen aufgesetzten Bergketten (von denen der Dapsag dem Gaurisankar kaum nachsteht), in der That aber aus einer ganzen Reihe von Ketten bestehend, deren Thäler durch den Verwitterungsschutt, den kein Strom entfernt, ausgefüllt sind und die, sobald sie von der Einschnürung zwischen Himalaya und Kuen-lün befreit sind, auseinanderlaufen und ganz Südchina erfüllen. Nur Indus und Sanpo haben hier tiefe Thäler eingefressen. In seiner Mitte lagern sich dem Kuen-lün eine Anzahl Parallelketten vor, welche das Becken des Han-hai verengen, aber trotz des Emporsteigens bis zur Schneegrenze nur ganz sanfte Gehänge haben, die natürliche Folge der Abflusslosigkeit des anstossenden Gebietes. Nur zwei dieser Ketten setzen sich nach China hinein fort: die eine läuft als Tsing-lin-schan in's Bergland von Honan aus, die andere schiebt sich als Tapa-ling bis zum Unterlauf des blauen Flusses vor und scheidet Nord- und Südchina.

Die zweite Haupterhebung ist der Tiënschan, das Himmelsgebirge; es streicht im wesentlichen, wenn auch nicht ganz, dem vorigen parallel, beginnt schmal im fernen Osten nahe dem Meere und blättert sich im Westen anscheinend fächerförmig auf, sodass seine Breite der Länge fast gleichkommt. Es scheint aber nur so; denn von den spitzwinklig auseinandertretenden Bergketten sind nur diejenigen, welche die westsüdwestliche Richtung beibehalten, Glieder des Tiënschan; die nordwestlich streichenden dagegen gehören zu dem viel jüngeren System des Altai und werden neuerdings als Kara-tau-System unterschieden. In ihren spitzen Winkeln liegen die Kulturoasen von Kuldscha und die des nördlichen Turkestan. Südlich an sie schliesst sich die tiefe Einsenkung des Oxus, im Hintergrunde geschlossen durch die anscheinend quer verlaufende Schwelle des Pamir, südlich flankirt von den dem Tiënschan gleichlaufenden Ketten des Hindukusch. Es ist vielleicht die interessanteste Entdeckung der Neuzeit, dass der Pamir nicht eine von Nord nach Süd verlaufende Gebirgskette darstellt, sondern eine ganze Reihe relativ kurzer Bergketten, welche dem Tiënschan und dem Hindukusch parallel laufen und mit ihnen zusammen ein gewaltiges Bergsystem bilden, das zwar jünger ist, als der Kuen-lün, aber viel älter, als die Erhebung von Himalaya und Tibet, welche an seinem Rande ihr Westende finden.

Zwischen Tiënschan und Kuen-lün, westwärts begrenzt vom Pamir, erstreckt sich eine lange geschlossene Einsenkung, die westlich in die Steppen der Mongolei verläuft. Gobi oder Schamo heisst sie auf unseren Karten

Digitized by Google

aber beide Ausdrücke bedeuten nur Wüste. Wir wählen darum für sie den bezeichnenderen Namen, mit welchem sie die Chinesen belegen, Han-hai, das trockne Meer. In der That hat hier bis in eine geologisch neuere Zeit hinein das Meer bis zu einer Höhe von 12—1500 m gestanden. Die oben erwähnte Verbreiterung des Kuen-lün theilt das dem Mittelmeer an Grösse gleichkommende Becken in zwei fast gleiche Hälften. Den grösseren Theil der westlichen nimmt das Gebiet des Tarym ein, welcher, von lauter Schneegebirgen umfasst, auch im Sommer schiffbar bleibt, aber weder seinen Endsee, den Lop-noor höher zu füllen, noch sein salziges Thal zu befruchten vermag. Nur in den oberen Theilen des Gebiets haben sich die Kulturoasen von Kaschgar, Jarkand und einige kleinere erhalten, der Rest, darunter viele noch in historischer Zeit mächtige Königreiche, sind der Versandung zum Opfer gefallen. Auch die östliche Hälfte, auf welche Richthofen den Namen Schamo beschränkt, ist heute eine kümmerliche Steppe. Nur zwei Lücken durchbrechen den Gebirgswall des Han-hai; sie liegen einander gegenüber an der engsten Stelle. Nach Süden führt ein ziemlich enges Thal in bequemer Steigung hinüber zum Thale des Hoangho und den Weizenebenen des Wei. Yü-mönn, die Pforte des Yü-Steines, der Jade, nennen die Chinesen diese Passage. Durch sie sind einst die Vorfahren der Chinesen in das fruchtbare Land hinabgestiegen, durch sie sind ihnen aber auch die Räuberhorden der Barbaren gefolgt, bis China ihnen durch die grosse Mauer den Weg sperrte. Von da an blieb den Nomaden, sobald die Wüste sie nicht mehr alle ernähren konnte, nur noch der Ausweg nach Nordwesten durch das Thal des Uliungur und die Dsungarei zwischen den beiden Riesenmauern des Alatau und des Tabargatai, wenn sie nicht in die Sackgasse des Tarymbeckens gedrängt und dort von nachfolgenden Schaaren erdrückt werden wollten. Wer aber in der Dsungarei wohnte, den warf die nächste Völkerwoge hinaus, zunächst in die Steppen Turans, jenseits deren aber verlockend die Kulturstaaten am Westrand des Tiënschan und Pamir und in den persischen Oasen winkten. So wurde die dsungarische Pforte zur eigentlichen vagina gentium: aus ihr drangen von dem ersten Einbruch der Skythen nach Mesopotamien an alle die Barbarenschwärme hervor: die Hunnen, die Magyaren, die Seldschukken, die Osmannen und schliesslich der Verheerungszug der Mongolen, von dessen Folgen sich Vorderasien nie erholt hat. Die Errichtung der chinesischen Mauer ist es wesentlich gewesen, was diese Heuschreckenschwärme nach Westen trieb, und es wird kaum ein zweites historisches Ereigniss aufzufinden sein, welches ähnliche schwerwiegende Folgen gehabt hat.

Aengstliche Gemüther prophezeien auch unsrer Kultur ein Ende mit Schrecken durch neue Barbarenschaaren aus dem Osten, welche, Asien und Russland mit sich fortreissend, eine neue Völkerwanderung erzeugen würden. Ihnen diene zur Beruhigung, dass die Erforschung Centralasiens ergeben hat, dass seine Rolle als Völkerwiege ausgespielt ist. Die Austrocknung, welche mit dem Rückzug des centralasiatischen Meeres begann, hat jetzt solche Dimensionen erreicht, dass Centralasien niemals wieder grosse Völkermassen ernähren kann. Der fliegende Sand hat in der Schamo und im Tarymbecken die Oasen begraben, welche den Barbarenheeren die Hauptmasse der Krieger lieferten, und die Austrocknung macht sich auch diesseits des Pamir, in den heute

Digitized by Google

russischen Gebieten und bis zum kaspischen Meer, ja schon bis nach Südrussland, in einer solchen Weise bemerkbar, dass diese Länder auch unter russischer Herrschaft niemals die alte Blüthe wieder erreichen und Europa gefährlich werden können.

Hierauf ergriff der Vorsitzende, Herr Senator Dr. v. Oven, selbst das Wort, um **eine von Karl Ritter eigenhändig gezeichnete Karte des Zillerthals**, die sich im Besitz des städischen Museums befindet, vorzulegen und zu besprechen. Der Vortrag ist oben S. 55—58 ausführlich mitgetheilt, die Karte selbst in Lichtdruck als Beilage diesem Jahresbericht beigegeben.

Nachdem noch der Generalsecretär, Herr Stadtbibliothekar Dr. Ebrard, auf den von der Gesellschaft für Rheinische Geschichtskunde geplanten **geschichtlichen Atlas der Rheinprovinz** die Aufmerksamkeit der Zuhörer hingelenkt hatte, hielt zum Schlusse Herr Dr. med. Wilhelm Stricker einen Vortrag **über den Einfluss der Lage europäischer Länder auf ihre Geschichte.**

Die Abhängigkeit der ein Land bewohnenden Menschen in ihrer Entwicklung und Geschichte von der Lage und Beschaffenheit dieses Landes ist ein Thema, welches mit Behutsamkeit angefasst werden muss; man darf nicht zu viel beweisen wollen und nicht vergessen, dass auch noch andere, von der Landesart unabhängige Bedingungen bei der Geschichte eines Volkes mitwirken. Wir erkennen diess schon daraus, dass verschiedene Völker im successiven Besitze desselben Landes verschiedene Leistungen darin aufzuweisen hatten.

Je schärfer die Lage eines Landes accentuirt ist, desto mehr tritt ihre Wichtigkeit hervor, und so haben wir unsere Betrachtung mit dem britischen Inselreich zu beginnen, woran sich die Halbinseln und dann die Festländer schliessen. Da die Masse Europas nach Osten zu wächst, so ist die Reihenfolge der Betrachtung von Westen nach Osten geboten.

Die Doppelinsel Grossbritanien ist dem europäischen Festland nur nach Südosten genähert, nach den Gestaden, woher Römer, Angelsachsen, Dänen und Normannen (1066) kamen, um das Land zu erobern und ihm ein mehr oder weniger tiefes Gepräge aufzudrücken. Seit England die Kämpfe um Frankreichs Besitz aufgegeben und unter Elisabeth und Cromwell erstarkt war, sich die herrschende Flotte geschaffen hatte, hat es mit dieser und seiner Geldmacht, die aus dem Handel und Colonialbesitz floss, in allen Continentalkriegen, an denen es Theil nahm, die Rolle gespielt, dass seine Bundesgenossen von England abhängig waren, England aber nicht von ihnen, denn der Inselstaat konnte sich jederzeit zurückziehen, wenn seine Interessen befriedigt waren, und den Bundesgenossen das Nachsehen lassen. Das Resultat dieser Politik sehen wir auf der Landkarte. Die Engländer haben sich nicht

Digitized by Google

nur der spanischen und französischen, sondern zu der Zeit, da Portugal unter spanischer (1580—1640) und Holland unter französischer Herrschaft stand (1795—1814), auch der portugiesischen und holländischen Colonien bemächtigt und sie grösstentheils behalten. Obgleich keine Mittelmeermacht, beherrscht England durch Gibraltar, Malta, Cypern und Aegypten das Mittelmeer. Wie klein erscheinen vom welthistorischen Standpunkt die Kämpfe um den Besitz Schlesiens (1741—1763), wenn wir erwägen, dass gleichzeitig Nordamerika, welches von Canada bis zur Mississippi-Mündung und im Westen unbegrenzt von Frankreich beherrscht war, während England nur an der Ostküste kleine Colonien hatte, dass Nordamerika aus einem französischen Zukunftreich, einer Nouvelle France, ein englisch sprechendes Reich wurde und dass wenig später auch Indien (1757—1783) dieselbe Umwandlung erlitt. Das waren die Folgen einer Concentration der Staatskräfte auf einen Punkt, welche die Insellage Englands möglich machte, während die Völker des europäischen Continents in endlosen Kriegen sich selbst zerfleischten.

Zunächst der Insel kommt die pyrenäische Halbinsel, eine Tafelform von guten Verhältnissen, mit einer durch die Pyrenäen-Mauer geschlossenen Landgrenze, zwei oceanischen und einer pelagischen Seite, ausser Frankreich ohne europäischen Nachbarn, desto wichtiger aber von der afrikanischen Seite beeinflusst. Von hier kamen die Eroberer, welche den besten Theil Spaniens beherrschten und dem Volke ihr Gepräge aufdrückten. Nach Afrika und zwar zunächst nach Marocco gravitiren auch die politischen Aspirationen des heutigen Spaniens, wie die Spanier sich auch rühmen, den grössten Theil der europäischen Bevölkerung von Französisch-Afrika geliefert zu haben.

Den besten Theil der wichtigsten, der westlichen oceanischen Küste der Halbinsel, wo der Tajo und Duero münden, nimmt Portugal ein, von einem milderen Volke bewohnt und weniger von Europa abgeschlossen, ein Land, das dadurch in einen gewissen Gegensatz zu Spanien trat, dass es, um abermaligen Rückfall unter die spanische Herrschaft wie von 1580—1640 zu vermeiden, an England sich anschloss, ein Verhältniss, welches, mehr oder weniger intim, bis auf unsere Tage gedauert hat.

Wie günstig die Lage der südwestlichsten Halbinsel Europas war, zunächst an der afrikanischen Nordküste, dann auf den nordafrikanischen Inseln, an der Südwestküste Afrikas, hierauf, nach Umschiffung des Kaps, an der afrikanischen Ostküste, in Indien und Amerika Entdeckungen und Eroberungen zu machen, lehrt ein Blick auf die Karte.

Um wieviel ungünstiger ist dagegen die italienische Halbinsel gestaltet! Wir können sie als politisch schlecht geformt, schlecht begrenzt, schlecht umgeben bezeichnen. Allerdings, wenn zu einem Ganzen geeinigt, ist Italien befähigt, die ringsum liegenden schwächeren Länder, eines nach dem andern, bis zur Weltherrschaft zu unterwerfen, wie die Römer gethan, aber es ist ihm schwierig, zwischen fertigen Staaten ohne fremde Hülfe sich zur Einheit und Macht emporzuarbeiten. Die Länge des Festlandes ist zu gross im Verhältniss der Breite, der Grat des Apennins stört die Verbindung zwischen beiden Küsten. Die westliche Alpenbegrenzung ist seit der Abtretung von Nizza und Savoyen in französischen Händen. Die nördliche und östliche

Digitized by Google

Alpengrenze wird nicht erreicht; hier liegen schweizerische und österreichische Gebietstheile vor, welche um so mehr begehrliche Blicke der Italiener auf sich ziehen, als ihre Nationalität in Folge früherer Herrschaft hier vorwaltet. Von den beiden grossen Inseln im Westen ist die eine, Corsika, seit 1766 in französischem Besitz und bedroht die andere, Sardinien. Sicilien ragt bis in die Nähe der afrikanischen Küste, wo der alte Gegensatz zwischen Rom und Karthago unter französischer Herrschaft sich wieder erneuern kann. Die unfertigen Zustände an der Westküste der illyrischen Halbinsel können Italien auch nicht gleichgültig lassen; überall winken Erinnerungen der alten römischen Weltherrschaft und locken das Volk und die von ihm abhängige Regierung in die Ferne.

Der breite und unbehülfliche, nur an den griechischen Fingern des handförmigen Peloponneses ordentlich organisirte Klotz der illyrischen oder Balkan-Halbinsel, auf welchem noch nie seit Beginn der Geschichte ein ordentlicher Kulturstaat Platz gefunden hat, lässt sich ebensowenig wie die scandinavischen Halbinseln ohne Verbindung mit seinen Nachbarn betrachten.

Dass die Türken auf ihrem Boden, für dessen staatliche Entwickelung und Kultur sie noch die ersten Schritte zu thun haben, seit mehr als 400 Jahren lagern dürfen, dass Europa für ihre Existenz Krieg führt und nur gestattet, dass die Artischocke blattweise verzehrt werde, wie einst die Lombardei von den piemontesischen Fürsten — das verdanken sie bloss dem Umstand, dass sie den Russen den Ausgang aus ihrem Reiche versperren. Was aus den Bestrebungen der christlichen Völker auf der Balkan-Halbinsel, die sich der alten Kultur und der vor ihrer Niederwerfung durch die Türken gebildeten grossen Reiche erinnern, werden wird, steht dahin; sicher ist die geographische Nothwendigkeit, dass Oesterreich weder die Donaumündung unfrei werden, noch seine Serben und Rumänen der Anziehung eines Nationalstaats folgen lassen kann. Ob das 19. Jahrhundert, welches die italienische und deutsche Frage gelöst hat, auch die orientalische erledigen wird, wer vermag es zu sagen?

Wie die Balkanhalbinsel vor dem südöstlichen Ausgang des russischen Reiches, so liegen die dänische und schwedisch-norwegische Halbinsel vor der nördlichen Pforte desselben.

Der geographischen Gestaltung, wie der ethnographischen Verwandtschaft nach zu einem Staatsgebilde geschaffen, was sie jedoch nur einmal unter der Calmarischen Union (1397) wirklich gewesen sind, haben sich diese Länder in jahrhundertelangen Kämpfen zerfleischt, wesentlich zum Vortheil der Russen. Dänemark herrschte im 14. Jahrhundert noch über den fruchtbarsten südlichen Theil von Schweden; Mecklenburg, Pommern und Esthland waren ihm unterthan. Bis zu Anfang dieses Jahrhunderts konnte man in St. Petersburg den Kanonendonner der unbezwinglichen schwedischen Festung Sweaborg hören. Nachdem Peter der Grosse den Schwerpunkt seines Reiches nach St. Petersburg verlegt hatte, war es ebenso eine politische Nothwendigkeit, Finnland zu erwerben, wie die französischen Herrscher sich genöthigt sahen, die Grenzen der habsburgischen Besitzungen, durch welche Paris von Cambray bis Verdun umklammert war, zurückzudrängen, wie die Hohenzollern die schwedische, dänische, sächsische und polnische Grenze etwas weiter von

Digitized by Google

Berlin wegzurücken gezwungen waren. Ueberdiess ist nicht zu übersehen, dass Finnland auf dem Landwege leichter von St. Petersburg als von Stockholm aus zu erreichen ist.

Nach Betrachtung der Halbinseln kommen wir zu der der eigentlichen Festländer, zunächst des westlichsten: Frankreichs. Von quadratischer Form, mit der bereits besprochenen vortrefflichen Landgrenze gegen Spanien, mit einer pelagischen und zwei oceanischen Küsten, hat es undeutliche Landgrenzen gegen Norden und Osten. Seine Weltlage ist dadurch ausserordentlich günstig, dass es nur nach dieser einen Landgrenze hin Front zu machen hat und von keiner andern Seite her einen Angriff zu besorgen braucht. Die östliche Grenze von Frankreich lässt sich nicht betrachten, ohne Belgien und Deutschland einzubeziehen. In Ermangelung natürlicher Grenzen müssen wir hier auf die Sprachgrenze zurückkommen, welche stetiger ist, als die politische, und im Ganzen verläuft, wie vor tausend Jahren, wenn sie gleich im Einzelnen durch die politischen Ereignisse Modificationen erlitten hat. Das heutige Belgien oder dessen Haupttheile, Flandern und Brabant, gehörte wiederholt zu französisch sprechenden Reichen, zu Frankreich und Neuburgund. Die Verbindung mit Holland, welche das in Belgien der Zahl nach überwiegende niederdeutsche Element hätte stärken können, dauerte nur von 1815—1830 und wurde durch Franzosen und Wallonen gelöst. Es ist bekannt, dass seit 50 Jahren eine sehr geräuschvolle „flämische Bewegung" im Gange ist. Ueber deren innere Erfolge ist es dem Aussenstehenden unmöglich, ein Urtheil zu fällen; aber nach aussen ist sie völlig erfolglos geblieben, und das politische wie wissenschaftliche Belgien zeigt der Welt nach wie vor ein französisches Gesicht, wie denn ein localer Dialect nie mit Erfolg den Kampf mit einer Weltsprache auf internationalem Gebiet aufnehmen kann.

Die Sprachgrenze, welche südlich von Brüssel, Löwen und Mastricht zur deutschen und luxemburgischen Grenze verläuft, folgt von da der neuen deutschen Reichsgrenze und nur bei Metz greift die politische Grenze aus strategischen Gründen über die Sprachgrenze hinaus.

Man darf nie vergessen, dass die elsass-lothringische Grenzfrage nur ein Theil der Rheingrenzfrage ist. Es ist ein Dogma bei den Franzosen, dass der Rhein, wie vor dem Uebergang Ariovist's auf das linke Ufer, Frankreichs Grenze sei. Sie haben unablässig an dessen Verwirklichung gearbeitet und, als sie ihren Zweck am Ende des achtzehnten Jahrhunderts erreicht hatten, eigneten sie sich bald auch die Mündungen der Ems, Weser, Elbe und Trave an, so, mit Ausnahme der Oder, den Zustand wiederherstellend, in dem sich Deutschland nach dem Westfälischen Frieden befand, wo alle Mündungen seiner Hauptströme in fremden Händen waren.

Wir haben erwähnt, dass schon Frankreich keine natürliche Ost- und Nordgrenze hat. Noch mehr gilt der Mangel natürlicher Grenzen vom Osten Deutschlands, wo Eroberung, Erbschaft und Heirath zur Gestaltung der ethnographischen Verhältnisse beigetragen haben, welche noch in unseren Tagen grosse Veränderungen erlitten.

Nur an zwei östlich gelegenen Staaten können wir recht auffällig die Einwirkung des geographischen Elements auf die Geschichte wahrnehmen: an Polen und Russland. Der deutsche Orden hatte das Küstengebiet

Digitized by Google

Polens in Besitz genommen; sein Rechtsnachfolger ist Brandenburg-Preussen, dann das deutsche Reich geworden. In langjährigen Kämpfen haben die Polen um den Besitz der Mündung ihres Hauptstroms, der Weichsel, gerungen; sie haben auch die deutschen Städte Thorn und Danzig in ihre Abhängigkeit gebracht. Dann haben sie die Herrschaft über die Weichselmündung (1793) und bald darauf (1795) die politische Existenz verloren. Nun ist es ihr tragisches Geschick, dass bei jeder Anregung der Wiederherstellung Polens auch die Weichselmündung verlangt wird — politisch unklug, aber geographisch mit Recht — und dass daran diese Frage scheitert, weil hier die Interessen Deutschlands und Polens in einen unlöslichen Widerspruch gerathen.

Ueber Russland bedarf es nur weniger Bemerkungen. Das ungeheure Gebiet — man bedenke, dass allein Sibirien 15mal so gross ist als das deutsche Reich — hatte vor 200 Jahren nur das eisige „Weisse Meer" bei Archangel als Ausweg. Seitdem ist es an die Ostsee und das Schwarze Meer vorgedrungen und strebt nach dem Mittelmeer und dem grossen Ocean. Das ungegliederte Gebiet hat keine gesonderte Individualität des Volkes aufkommen lassen. Es zeigt nach dem Wunsch der Regierung bald mehr das europäische, bald mehr das asiatische Gesicht. So liegt das Reich des Zaren, als dessen Anhang das ganze übrige Europa auf der Karte erscheint, räthselhaft in unüberwindlicher Defensivkraft da, von keiner Seite eines Angriffs gewärtig, wenn es denselben nicht selbst durch sein Streben nach offenen Meeren heraufbeschwört.

Wir ziehen den Schluss: Nach seiner ganzen geographischen Lage kann sich England, Spanien und Russland eine viel leichtere Rüstung zu tragen gestatten, als die von zwei Fronten bedrohten westlichen Continentalstaaten, vor Allem als unser Vaterland. Wir freuen uns, dass diese bittere Wahrheit von der Nation so hochherzig eingesehen und ihr gemäss gehandelt wird.

Mittwoch 29. Februar 1888.

Herr Paul Reichard aus Berlin: Die Sklaverei in Afrika.

Bei der Beurtheilung eines Landes, besonders seiner socialen Verhältnisse, ist der Bau und die Bodenbeschaffenheit desselben von ungeheurer Bedeutung; vor allen Dingen bei Afrika, das, in seinem grössten Theile gleichförmig gebaut, gleiche Lebensbedingungen geschaffen hat. Diess ist noch begünstigt durch die Unzugänglichkeit, das ungesunde Klima und die Unfruchtbarkeit des Erdtheils. Gleichförmig verbreitet ist auch die Sklaverei, bei der aber alle Schreckensbilder, die man gewöhnlich mit diesem Worte verbindet, fortfallen. Sie ist in Afrika die natürliche Folge der Verhältnisse, die dem Stärkeren Recht giebt auch bei Unterjochung des Schwachen, auch nicht erst durch die Araber eingeführt, sondern wohl so alt, als die Bevölkerung selbst, da sie in Gegenden zu finden ist, wohin noch nie ein Reisender gekommen ist. Die ungünstigen Berichte über die Sklaverei, auch die Livingstone's, sind gefärbt und betrachten die Sache nur von einer Seite. Richtig ist, dass in den Kriegen aller Art alle erwachsenen Männer, sowie Alte und Kranke, und die Säuglinge getödtet werden, ebenso auf dem Marsche

Digitized by Google

ermüdete Sklaven. Das Tödten auch der Säuglinge macht auf die Mütter keinen grossen Eindruck, da die Neger sehr empfindungslos sind. Auf dem Transporte werden nur die Sklaven, von denen man einen Fluchtversuch erwartet, mit einer schweren Holzgabel um den Hals, nie mit Stricken gefesselt. 70—80 % aller Neger sind Sklaven, zum kleinsten Theile kriegsgefangene, sonst gekaufte, freiwillig oder durch Schulden in Sklaverei gerathene. Die Form der Sklaverei ist sehr milde, die Dienste mehr freiwillig; Gehorsam kennen die Sklaven so gut wie gar nicht, nicht einmal gegen die Häuptlinge, da die Herren kein Mittel haben, den Sklaven zu Arbeiten zu zwingen, die über das hergebrachte Mass hinausgehen, und der Sklave sich leicht durch die Flucht einem ihm unangenehmen Verhältnisse entzieht. Er findet als Sklave überall, was er zum Leben braucht, und bleibt, wo es ihm am besten gefällt, da eine Verfolgung fast unmöglich ist. Deshalb ist der Herr gezwungen, den Sklaven durch gute Behandlung an sich zu fesseln und ihm viele Freiheiten sowie die Theilnahme an öffentlichen Vergnügungen zu gestatten. Wenn der Sklave auch theoretisch kein persönliches Eigenthum erwerben darf, so ist diess in Wirklichkeit doch der Fall und erhöht dann natürlich auch seine sociale Stellung. Die Stellung der Sklavinnen unterscheidet sich von der der freien Weiber noch viel weniger. Will der Herr einen Sklaven verkaufen, so muss diess heimlich geschehen, da sonst der Sklave natürlich fortlaufen würde. Alle Arbeiten verrichtet der Sklave gemeinsam mit dem Herrn, soweit Neger überhaupt selbst arbeiten und diess nicht den Frauen überlassen. Ausser der Feldarbeit, die 6—7 Monate Zeit beansprucht, besteht die Arbeit nur in leichten, gewöhnlichen Arbeiten, Holz- und Wasserholen und Aehnlichem. Daneben bebaut der Sklave ein Stück Land für sich und verkauft den Ertrag desselben zu seinem Nutzen. Ebenso ist es bei den Sklaven der im Innern wohnenden Araber. Auffallend ist es auch, dass häufig Sklaven sich als Träger an Reisende ohne Wissen ihres Herrn vermiethen und ihm nur einen ganz geringen Theil ihres Lohnes abgeben. Der grosse Bedarf an Sklaven wird theils durch Raubzüge gedeckt, die häufig von kleinen Trupps ausgeführt werden, theils dadurch, dass Eltern ihre Kinder verkaufen. Häufig gehen die Neger aus mancherlei Gründen freiwillig in die Sklaverei; sie brauchen nur einen einem Anderen gehörenden Gegenstand zu zerbrechen, um dessen Sklave zu werden. Besonders Weiber thun diess, um dadurch dem Gegenstand ihrer Liebe näher zu bleiben. Ferner werden alle diejenigen, die gewisse dem Häuptling gehörende Gegenstände berühren, Sklaven des Häuptlings. Dazu gehört vor allem die grosse Trommel, die vor seiner Hütte hängt, und das Fell, auf dem er liegt. Doch kann man sich durch entsprechende Geschenke freikaufen. Im Ganzen kommen jährlich etwa 1000—1500 Sklaven zur Ostküste, von denen etwa die Hälfte nach Zanzibar geschmuggelt wird. Die Kultur dieser Insel ist aber durch Aufhebung der Sklaverei vernichtet, da sich freie Arbeiter in Afrika nicht finden, sodass selbst die Missionäre im Innern Sklaven halten, wenn sie sie auch freie Arbeiter nennen. Die Neger selbst beneiden diese befreiten Stammesgenossen nicht im mindesten, da ihr eigenes Loos bei ihren geringen Bedürfnissen ein Besseres ist. Wenn auch der Sklaverei als solcher nicht das Wort geredet werden kann, so muss sie doch vorläufig beibehalten werden, aller-

Digitized by Google

dings unter den nöthigen Schutzmassregeln gegenüber der Herrschsucht der Weissen. Verfehlt sind dagegen alle Unternehmungen zum Loskauf von Sklaven, das Geld könnte besser im Mutterlande zur Hebung vieler socialer Schäden verwandt werden.

(Die hier entwickelten Ansichten dürften von den in weiteren Kreisen herrschenden mehrfach abweichen: wir müssen uns damit bescheiden, die Vertretung derselben dem berühmten Reisenden selbst zu überlassen. Dr. E.)

Mittwoch 14. März 1888.

Herr Privatdozent Dr. Carl Diener aus Wien: **Reisen in Mittel-Syrien.**

Zwei Momente erscheinen in Syrien für den Geographen zu wissenschaftlichen Studien in besonderem Masse einladend: die Gelegenheit, unsere Kenntniss der physischen Verhältnisse dieses Landes noch in vielfacher Hinsicht zu bereichern, und die relativ bedeutende Leichtigkeit und Sicherheit des Reisens. Was das erstere Moment betrifft, so gilt dasselbe mutatis mutandis für die meisten Gegenden Vorder-Asiens. Während die Küstenstädte und einzelne Punkte des Binnenlandes, wie Jerusalem oder Damaskus, dem internationalen Touristenstrome seit lange erschlossen sind, ermangeln wir nicht selten jeder gründlichen Kenntniss der unmittelbar neben den grossen Hauptstrassen des Verkehrs gelegenen Länderstrecken. Wer jemals in der Lage war, sich mit der geographischen Litteratur über den Orient näher vertraut zu machen, der weiss nur zu wohl, dass die Grundlagen für eine wissenschaftliche Darstellung der physisch-geographischen Verhältnisse einzelner Landschaften, deren Erforschung wir uns als nahezu abgeschlossen vorzustellen gewohnt sind, noch in vielfacher Beziehung ungenügend genannt werden müssen.

Was das zweite Moment anbelangt, so lässt sich wohl ohne Uebertreibung sagen, dass in Mittel-Syrien beispielsweise der ganze Libanon und südliche Antilibanon fast mit der gleichen Sicherheit zu bereisen sei, wie unsere europäischen Alpenländer. Für einen der Landessprache einigermassen kundigen Reisenden genügt ein Begleiter, der für Gepäck, Pferde etc. zu sorgen hat, vollständig; die meisten meiner Bergfahrten habe ich sogar ohne jede Begleitung unternommen. Etwas anders liegen die Verhältnisse allerdings in dem von Metawilis bewohnten nördlichen Antilibanon und dem Wüstengebiete der Palmyrene. Bei der Bereisung der letzteren insbesondere ist der schwerfällige Apparat einer eigenen Karawane kaum zu vermeiden. Klimatische Verhältnisse, Anstrengungen und Entbehrungen stellen hier an die Abhärtung und Ausdauer des Reisenden ungleich grössere Anforderungen; nichtsdestoweniger wird man auch hier von eigentlichen Gefahren kaum etwas kennen lernen. Für denjenigen aber, der nicht bloss flüchtige Entdeckungsfahrten, für die heute in Vorder-Asien kaum irgendwo ein Raum mehr bleibt, sondern intensivere Studien in einer bestimmten Richtung beabsichtigt, erscheint ein gewisses Mass von Sicherheit und Bequemlichkeit des Reisens als unerlässliche Bedingung einer erfolgreichen Thätigkeit.

Digitized by Google

Das Ziel meiner Reisen in Mittel-Syrien, die ich auf Anregung meines verehrten Lehrers, Professor Eduard Suess, im Jahre 1885 unternahm, waren in erster Linie geographische und geologische Studien in den Gebirgssystemen des Libanon, Antilibanon und der Palmyrene. Ausgangspunkte für meine Excursionen waren die beiden Hauptstädte des Vilajets Syrien, Beirût und Damaskus. Von hier aus habe ich im Laufe von drei Monaten, vom 25. März bis zum 23. Juni 1885, den Libanon fünfmal, den Antilibanon siebenmal an verschiedenen Stellen überschritten und die palmyrenische Wüste auf einer Route von Damaskus über Jebrûd und Karietên nach Palmyra und von dort über den Brunnen el Forklus nach Homs durchquert. Das Bild der geographischen Grundzüge von Mittel-Syrien, soweit es mir gelungen ist, auf jenen Reisen einen Ueberblick über dieselben zu gewinnen, in kurzen Umrissen zu entwerfen, ist der Gegenstand der nachfolgenden Darstellung.

Ein System geradlinig streichender, plateauartig gestalteter Gebirgszüge, die gegen O fächerförmig auseinandertreten, prägt dem mittleren Theile von Syrien das demselben eigenthümliche Bodenrelief auf. Eine tiefe Thalsenke, die Bekââ, zerschneidet dieses Gebirgssystem in zwei ungleich grosse Hälften. Die westliche bildet ein hohes, wallartig geschlossenes Küstengebirge, den Libanon, während die östliche den etwas niedrigeren Antilibanon mit seinen Verzweigungen, den palmyrenischen Ketten, umfasst.

Der Libanon baut sich als ein breiter, SSW—NNO streichender Plateaurücken in einer Längenerstreckung von 170 km über dem schmalen Küstensaume des alten Phönicien auf. Während er gegen Süden allmählich mit den Plateaugebirgen von Galiläa verschmilzt, ist die Grenze gegen den Dschebel el 'Ansârîeh im Norden durch die tiefe, von basaltischen Laven erfüllte Thalfurche des Nahr el Kebîr scharf ausgesprochen. Hier ist eine der tiefsten Lücken in der grossen Gebirgsmauer, welche die syrische Küste von Tyrus bis zum Golf von Iskenderûn begleitet, und weist die Wasserscheide gegen den Orontes bei Charâbet et Tîn eine Höhe von nur 510 m auf.

Vom Durchbruch des Leontes bis zur Tiefenfurche des Nahr el Kebîr schliesst der Libanon als ein fast geradlinig verlaufender, wenig gegliederter Gebirgswall das Litorale von Phönicien gegen das Hinterland ab. Er wird durch die Depression des Dahar el Baidâr, in welcher der Kamm auf 1542 m herabsinkt, in zwei Abschnitte getheilt, von welchen der südliche nur Höhen von 2200 m erreicht, während der nördliche im Ars Libnân die Culminationspunkte des Gebirges mit über 3000 m enthält. Der Dahar el Baidâr ist für die Communicationsverhältnisse Syriens von der grössten Bedeutung. Fast genau in der Mitte des Gebirges gelegen, stellt er die bequemste und kürzeste Verbindung zwischen Damaskus, dem Centrum des Binnenlandes, und der Küste her und bildet seit der Erbauung einer ausgezeichneten Chaussée im Jahre 1862 die Hauptverkehrsader des Landes. Er ist zugleich einer der wenigen deutlich markirten Einschnitte im Kamme des Libanon. Im allgemeinen mangelt es dem letzteren ebensosehr an tieferen Einkerbungen, wie an dominirenden Spitzen. Der Libanon ist eben kein Kettengebirge im Sinne der Alpen oder Pyrenäen. Er stellt vielmehr einen breiten, wenig gegliederten Plateaurücken dar, in dessen orometrischen Verhältnissen nur ein geringer Unterschied der mittleren Höhe der Gipfel und Passeinschnitte sich kundgiebt.

Digitized by Google

Diesen Verhältnissen entspricht auch der nichts weniger als imposante landschaftliche Eindruck. Mag man den breiten Gebirgswall von welchem Punkte immer betrachten, stets beherrscht ein gewisser Zug von Einförmigkeit die Physiognomie der Landschaft. Sanft gerundete Formen und ausdruckslose Wellenlinien herrschen in den Contouren des Gebirges so überwiegend vor, dass jener Reiz der Abwechslung, der den Scenerien der europäischen Hochgebirgswelt eigen zu sein pflegt, hier vollständig verloren geht. Was diesen Landschaftsbildern an Adel und Schwung der Linien abgeht, das suchen sie freilich auf der anderen Seite durch eine seltene Pracht der Farben zu ersetzen. Liegt doch in der letzteren überhaupt der Effect der Bilder des Orients, der für die Schönheit derselben oft ausschliesslich bestimmend erscheint!

Der geognostischen Zusammensetzung seines Körpers entsprechend, erhebt sich der Libanon in mehreren, meist stark ausgeprägten Stufen vom Meere bis zur Höhe des wasserscheidenden Kammes. Dieses Verhältniss der Bodenformen findet sich bereits in der localen Dreitheilung des Westabhanges in sâhel, den flachen Küstensaum, wussût, die in Terrassen aufsteigende Mittelregion, und dschurd, die eigentliche Hochfläche des Gebirges, ausgesprochen. Der phönicische Küstensaum, das mit subtropischer Vegetation geschmückte sâhel, trägt die gegenwärtige Metropole des Handels im levantinischen Becken, Beirût, dessen Einwohnerzahl heute auf beiläufig 110,000 veranschlagt werden kann. Von den anderen Küstenstädten geht Tripolis (25,000 Einwohner), Dank seiner günstigen Lage am Ausgange der breiten Thalsenke des Nahr el Kebir, einer vielverheissenden Zukunft entgegen.

Die durch ihre Fruchtbarkeit, vortreffliche Bebauung und Bevölkerungsdichte am meisten hervorragende Region des Libanon sind die „wussût", die Terassenlandschaften zwischen der Küste und dem eigentlichen Kalkhochgebirge. Die vornehmste Quelle der Fruchtbarkeit dieses Gebietes ist ein mächtiger Complex von bunten Sandsteinen der Kreideformation, die hier zwischen einen höheren und tieferen Horizont von Kreidekalken eingeschaltet erscheinen. Die Bedeutung dieses Gebirgsgliedes für den Landbau beruht in erster Linie auf dem relativen Reichthum desselben an fliessendem Wasser, das hier an der Grenze der durchlässigen Kalksteine gegen den undurchlässigen Sandstein allenthalben zu Tage tritt. Hier liegt fast ausnahmslos das Quellgebiet der kurzen phönicischen Küstenflüsse, die, am Fusse des Hauptkammes hervorbrechend, ihren Lauf meist durch enge, schluchtartig eingerissene Rinnen zum Meere nehmen und deren wilde, von steilen, oft mehrere hundert Meter hohen Felswänden flankirte Klippenschlünde streckenweise den Typus echter Cañonbildungen an sich tragen.

Nackt und kahl erheben sich über diesen reichen, trefflich bebauten Terassenlandschaften der „wussût" die höchsten Theile des Gebirges, ein Gebiet voll trauriger Einförmigkeit und Oede. Nur vereinzelte Bestände von Pinien und Wachholdercypressen mildern den karstähnlichen Eindruck der Hochfläche. Die ebenfalls einst weit verbreitete Ceder hat sich heute nur noch in dem obersten Thalkessel des Nahr el Kadischah in einem kleinen Hain in etwa 350 Exemplaren erhalten. Die höchsten Erhebungen des Libanon umstehen diesen Thalkessel und bilden ein ausgedehntes Hochplateau, den

Digitized by Google

Ars Libnân, welchem der Culminationspunkt des ganzen Gebirges der Dahar ed Dubâb oder Dahar er Rebnâ (3066 m) entragt. In dieser höchsten Region finden sich einzelne perennirende Firnpartien, deren Anwesenheit es gestattet, die Höhe der Schneelinie im Libanon mit 3050 bis 3100 m anzusetzen. Dagegen sind sichere Spuren einer Glacialzeit bisher nicht mit genügender Bestimmtheit nachgewiesen worden. Zum mindesten scheint mir, meinen eigenen Beobachtungen zu Folge, die glaciale Natur der von Hooker, Fraas und anderen Forschern hierher gestellten Bildungen nicht über jeden Zweifel erhaben.

Gegen Osten wird der Plateaurücken des Libanon durch die merkwürdige Depression der Bekâa, des alten Coelesyrien, abgeschnitten. Als eine 130 km lange, 6—11 km breite Thalsenke erscheint die Bekâa durchschnittlich 1000—1500 m tief in die zu beiden Seiten ansteigenden Gebirgsrücken eingesenkt. Schon Oskar Fraas hat das treffende Bild der mittelrheinischen Tiefebene zum Vergleiche herangezogen. Wie zwischen Schwarzwald und Vogesen das Rheinthal, so schneidet zwischen Libanon und Antilibanon die Thalsenke der Bekâa als der massgebendste Charakterzug in dem heutigen Relief des Gebirgssystems von Mittel-Syrien. Zwei grosse Flüsse entströmen dieser Thalsenke, der Leontes gegen Süden, der Orontes gegen Norden. Unweit der Wasserscheide zwischen denselben liegen bei Baâlbek die vielbewunderten Ruinen der alten Hauptstadt von Coelesyrien, Heliopolis, deren selbst in ihren Trümmern überwältigende Reste die einstige Stätte einer hochentwickelten Civilisation bezeichnen.

Auch das östliche Grenzgebirge der Bekâa, der Antilibanon, zeigt den Charakter eines breiten, wenig gegliederten Plateaurückens. Nur der südliche Eckpfeiler desselben erhebt sich im Grossen Hermon oder Dschebel esch Schêch (2758 m) zu dominirender Höhe. Der mittlere Abschnitt stellt sich als ein gegen N an Breite zunehmendes Plateau von 1400—1500 m Höhe dar, welches die grosse Chaussée von Beirût nach Damaskus im Pass von Dschedeideh (1350 m) überschreitet. Erst jenseits dieser Einsattlung, die sich als eine nicht unbeträchtliche Depression der allgemeinen Niveauverhältnisse kundgiebt, steigt der Antilibanon abermals zu beträchtlicheren Höhen empor. Râs Dahar Abû 'l Hîn (2539 m), Tala ât Mûsâ (2659 m) und Halimet Kârâ (2479 m) sind die Culminationspunkte der etwa 90 km langen, 10—15 km breiten Hochfläche, welche der nördliche Abschnitt des Antilibanon darstellt und die bis in die jüngste Zeit zu den am wenigsten bekannten Partien Mittel-Syriens zählte.

Gegen Osten bricht dieser Plateaurücken in drei grossen Landstufen staffelförmig zur Ghûtha, der Ebene von Damaskus, ab. Der Abfluss der Niederschläge auf jenen östlichen Vorlagen des Antilibanon erfolgt fast ausschliesslich durch den Chrysorrhoas oder Barada, der unterhalb Dummar in die Ebene der Ghûtha eintritt. Inmitten dieser Ebene, deren Schönheit und Fruchtbarkeit die Dichter in begeisterten Worten preisen, liegt Damaskus, die ehrwürdige Stadt der Chalifen, die einstige Metropole der arabischen Welt, mit ihren 160,000 Einwohnern auch heute noch ein Brennpunkt unverfälschten orientalischen Lebens.

Jenseits der grossen Karawanenstrasse von Damaskus über Jebrûd nach Homs, die einer bemerkenswerthen Depression im syrischen Gebirgssystem

Digitized by Google

folgt, indem der höchste Punkt zwischen Jebrûd und Damaskus nur eine Meereshöhe von beiläufig 1300 m erreicht, finden die Landstufen an der Ostseite des Antilibanon in den palmyrenischen Ketten ihre Fortsetzung. Zunächst sind es drei Ketten, Dschebel el Gharbî, Dsch. el Wustânî und Dsch. esch Scherkî, die, gegen Osten fächerförmig auseinandertretend, das Gebiet zwischen der Ebene von Damaskus im S und der grossen Wüste zwischen Homs und Palmyra im N durchziehen. Die westliche und östliche Kette erreichen Höhen von 1800 m, während die mittlere um mindestens 400 m hinter denselben zurückbleibt. Sie alle tragen nebst den zwischenliegenden Depressionsthälern vollständigen Wüstencharakter an sich und enden im N als selbstständige Gebirgsglieder unweit der im Alterthum vielbegangenen Handelsroute von Jebrûd am Ostabhange des Antilibanon über Nebek, Dêr 'Atîjeh und Karietên nach Palmyra. An die östliche Kette, den Dschebel esch Scherkî aber schliesst sich bei Karietên noch eine vierte, gleichfalls NO streichende Kette an, die den Collectivnamen Dschebel er Rauwâk trägt. Obwohl die Höhe desselben 1200 m kaum übersteigen dürfte, gewährt er doch einen imposanteren Anblick als die übrigen palmyrenischen Ketten, da er einerseits wild zerrissene, schroffe Kämme bildet und andererseits das nördliche Vorland der drei früher genannten Gebirgszüge sich gegen NO rasch senkt, derart dass Nebek noch 1298 m, Karietên 778 m, Palmyra dagegen nur mehr 400 m über dem Spiegel des mittelländischen Meeres gelegen ist.

Palmyra selbst, die einstige Königin der Wüste, liegt, beiläufig 120 km von Karietên entfernt, an dem NO Ende des Dschebel er Rauwâk, dort, wo derselbe in eine Reihe kleiner Hügelgruppen zersplittert, sich an die nördlich vorliegende, ausgedehnte Tafellandschaft des Dschebel Bilâs und der Schûmerîjeh anschliesst. Zu den erhabenen Denkmalen einer grossen Vergangenheit bildet das heutige Dorf Tudmur mit seinen sechzig oder achtzig Lehmhütten den denkbar schärfsten Contrast. Die grossartigen Aquäducte, die das alte Palmyra von NW her mit Wasser versorgt haben müssen, liegen gegenwärtig in Trümmern und der einzige Wasserlauf, der jetzt die kleine Oase mit dem belebenden Element versieht, ist ein heisser Schwefelbach, dessen Wasser für den Europäer nahezu ungeniessbar erscheint. Ausserdem macht das durch den jähen Wechsel der Tages- und Nachttemperatur verderbliche Klima den Aufenthalt in hohem Grade unangenehm.

Den Rückweg habe ich von Palmyra nach Homs quer durch die palmyrenische Wüste auf jener Route genommen, die Kaiser Aurelian im Jahre 272 einschlug, als er nach dem Sieg bei Emesa über Zenobia seine Legionen gegen Palmyra führte. Auf dieser ganzen 150 km langen Strecke, die ich mit meiner Expedition in Gesellschaft des Archäologen Herrn Dr. Moritz aus Berlin in $2^1/_2$ Tagen zurücklegte, findet sich keine bewohnte Niederlassung und nur an einer Stelle, bei el Forklus, ein Brunnen mit schlammigem Wasser, dessen Umgebung zu jener Zeit von dem Beduinenstamme der Fauârâ in Besitz gehalten wurde. Allenthalben jedoch deuten die Reste römischer Altäre, Säulenfragmente und Meilensteine darauf hin, dass einst eine frequentirte Verkehrsstrasse diese wüste Region durchzog, als Palmyra noch ein Centrum des asiatischen Handels bildete.

Digitized by Google

Ich glaube, diese Darstellungen am passendsten mit einem Hinweise auf jene Lücken schliessen zu sollen, die auszufüllen zukünftige Erforscher jener Landschaften berufen sind. Als besonders dankenswerthe Aufgaben möchte ich in dieser Hinsicht Untersuchungen über die geographischen Verhältnisse des noch von keinem Europäer betretenen Dschebel esch Scherki oder des nördlichsten Antilibanon bezeichnen. Auch die ausgedehnten Tafelmassen des Dschebel Bilâs und der Schûmerijeh sind noch so gut wie unbekannt. Wie ich bereits Eingangs zu betonen Gelegenheit hatte, bleibt eben gerade im Orient, dessen geographische Erforschung wir uns mit Unrecht als abgeschlossen vorzustellen gewohnt sind, einer jüngeren Generation von Forschern noch hinreichend zu thun übrig.

Geschäftliche Mittheilungen.

Bericht über die Thätigkeit des Vereins

in der Zeit vom 1. Januar 1887 bis 30. September 1888.

Von

Dr. **F. C. Ebrard.**

Hatte der Zeitabschnitt, welchem unser letzter Bericht gewidmet war, sein hauptsächliches und eigenartiges Gepräge durch ein ausserordentliches Ereigniss, die Feier des fünfzigjährigen Bestehens unseres Vereins, erhalten, so zeigt die Periode, über welche wir in den folgenden Zeilen zu berichten haben, im Gegensatz dazu ein gleichförmig fortschreitendes, durch keinerlei besondere Vorkommnisse unterbrochenes Vereinsleben.

Im Gesammtvorstande traten keine Veränderungen ein, indem die statutengemäss ausscheidenden Mitglieder desselben, Stadtbibliothekar Dr. Ebrard, Dr. Ph. Fritsch, Hauptmann a. D. Holthof und Oberstaatsanwalt Schmieden in der Generalversammlung vom 26. Oktober 1887 wiedergewählt wurden. Auch die Aemtervertheilung blieb die gleiche wie bisher: den Vorsitz führte Herr Senator Dr. von Oven, stellvertretender Vorsitzender war Herr Oberstaatsanwalt Schmieden, Generalsecretär Herr Stadtbibliothekar Dr. Ebrard, erster bezw. zweiter Schriftführer die Herren Dr. Ziegler und Dr. v. Nathusius-Neinstedt und Kassenführer Herr Buchhändler Auffarth.

Durch den Tod verlor der Verein eines seiner Ehrenmitglieder, Herrn Professor a. D. Dr. Bernhard Studer, gestorben zu Bern am 2. Mai 1887; ferner verstarben die correspondirenden Mitglieder Hofrath Dr. Alexander Ziegler am 8. April 1887 in Wiesbaden, Hofrath Moriz Alois Ritter von Becker am 22. August 1887 in Lienz, Geheimer Regierungs-

Digitized by Google

rath Dr. Wilhelm Koner am 29. September 1887 in Berlin, Professor Dr. Ferdinand V. Hayden am 22. Dezember 1887 in Philadelphia und Dr. Emil Bessels am 30. März 1888 in Stuttgart. Ihnen Allen sei ein freundliches Andenken bewahrt!

Zu Ehrenmitgliedern ernannte der Vorstand Herrn Contreadmiral a. D. Reinhold Werner in Wiesbaden und Herrn Senator Dr. v. Oven. Nachdem der Vorstand seinem hochverehrten Vorsitzenden bereits zur Feier seines 70. Geburtstages am 1. April 1887 die herzlichsten Glückwünsche durch eine Deputation hatte aussprechen lassen, bot ihm das 50jährige Doctorjubiläum desselben erwünschte Gelegenheit, den Dank des Vereins für seine unermüdliche und aufopfernde Hingabe durch die Verleihung des Ehrendiploms Ausdruck zu geben. Dasselbe wurde, da die Feier selbst in die Ferien gefallen war, dem Jubilar in der ersten darauffolgenden Vereinssitzung am 2. November 1887 durch den stellvertretenden Vorsitzenden Herrn Oberstaatsanwalt Schmieden in feierlicher Weise überreicht.

Zu correspondirenden Mitgliedern wurden ernannt die Herren Missionsinspector Dr. Karl Gotthilf Büttner in Berlin, Seine Erlaucht Graf Eberhard zu Erbach-Erbach in Aschaffenburg, Professor Anton Goering in Leipzig, Ehrenpräsident und Generalsecretär der Société normande de géographie Gabriel Gravier in Rouen, Chef der amtlichen Statistik des Königreichs Serbien Wladimir Jakschitsch in Belgrad, Directorialassistent des Museums für Völkerkunde Dr. Felix v. Luschan in Berlin, Privatdozent Dr. Karl Diener in Wien, Dr. Hans Meyer in Leipzig und Geheimer Rechnungsrath Karl Pieg, letzterer, langjähriges Vereinsmitglied und früher während einer Reihe von Jahren Mitglied des Vorstandes, bei seiner in Folge des Uebertritts in den Ruhestand stattgefundenen Uebersiedlung von hier nach Görlitz.*)

Die Anzahl der ordentlichen Mitglieder, welche bei Abschluss des vorigen Berichts 342 betragen hatte, verminderte sich durch Tod und Austritt um 49, wogegen 48 neue Mit-

*) Zu unserem Bedauern erhielten wir während des Druckes dieses Berichtes die Kunde, dass Herr Pieg am 6. August 1888 in Görlitz verstorben ist. Ein ehrendes Andenken bleibt ihm gesichert!

Digitized by Google

glieder eintraten, so dass sie sich augenblicklich auf 341 beläuft. Correspondirende Mitglieder zählt der Verein 22 (gegen 19), Ehrenmitglieder 49, sodass die Gesammtzahl aller seiner Mitglieder nunmehr 412 (gegen 410) beträgt.

Wie in den letzten Jahren, so war auch während der Berichtsperiode die Hauptthätigkeit des Vereins auf die Vorlesungen gerichtet. In der Zeit vom 5. Januar 1887 bis 14. März 1888 fanden deren 27 in öffentlichen Sitzungen statt; ausserdem wurden drei geschlossene (wissenschaftliche) Sitzungen gehalten. Sämmtliche Vorträge fanden ungetheilten Beifall. Die Mehrzahl derselben war wiederum durch hervorragende Ausstellungen von Bildern, bezw. ethnographisch oder kulturgeschichtlich wichtigen Gegenständen erläutert.

An Publikationen versandte der Verein: „Beiträge zur Statistik der Stadt Frankfurt a. M. V. Bandes 2. Heft: Die Ergebnisse der Volkszählung vom 1. Dezember 1885 zu Frankfurt a. M. Nach den Acten der Zählung tabellarisch dargestellt und erläutert vom statistischen Amte. I. Theil: Statistik der bebauten Grundstücke und Gebäude (Fortsetzung und Schluss). II. Theil: Wohnungs-Statistik.“ Die Jahresberichte 1853/54 und 1866/67, die gänzlich vergriffen waren, wurden neugedruckt.

Auf dem VII. deutschen Geographentag, der vom 14. bis 17. April 1887 in Karlsruhe abgehalten wurde, war der Verein durch Herrn Dr. v. Nathusius-Neinstedt vertreten. Der VIII. Geographentag, welcher vom 4. bis 6. April 1888 in Berlin stattfinden sollte, ist bekanntlich wegen des Ablebens Sr. Majestät des hochseligen Kaisers Wilhelm I. auf 1889 verschoben worden. Bei dem VI. internationalen Congress für Hygiene und Demographie, der vom 26. September bis 2. Oktober 1887 in Wien stattfand, musste der Verein leider unvertreten bleiben.

Nachdem sich in der praktischen Handhabung der am 6. bezw. 24. Juli 1885 zwischen dem Verein und dem Stadtbibliothekariat getroffenen Uebereinkunft — wornach der Verein unter Vorbehalt seines Eigenthumsrechts den statistischen Theil seiner Bibliothek der Stadtbibliothek als Depositum übergab, welche ihrerseits sich zur unentgeltlichen Verwaltung desselben verpflichtete — gewisse technische Schwierigkeiten gezeigt hatten, wurde am 18. Januar 1888, nach vorher eingeholter statuten-

Digitized by Google

mässiger Zustimmung der Generalversammlung, ein neuer Vertrag zwischen beiden abgeschlossen. Der Verein verpflichtete sich dadurch, der Stadtbibliothek die Quellenwerke und Zeitschriften statistischen und verwandten Inhalts, welche an jene in Folge der bisherigen Uebereinkunft als Depositum abgegeben worden waren, nebst den künftigen Fortsetzungen zu bleibendem Eigenthum zu übergeben, wogegen die Stadtbibliothek ausser unentgeltlicher Verwaltung auch noch die Uebernahme der Einbindekosten zusicherte. In Folge dieses Vertrags sind bis zum 30. April 1888 bereits 6331 Bände bezw. Hefte in das Eigenthum der Stadtbibliothek übergegangen.

Die Zahl der Tauschverbindungen ist auf 234 gestiegen. Neuer Schriftenaustausch wurde angebahnt mit dem statistischen Bureau des Kantons Aargau in Aarau, dem „Indischen Mercuur“ in Amsterdam, der Deutschen Colonialgesellschaft in Berlin, dem Freien Deutschen Hochstift, der Gesellschaft zur Beförderung nützlicher Künste und deren Hülfswissenschaften (Polytechnische Gesellschaft) und dem Physikalischen Verein in Frankfurt a. M., der Société de géographie commerciale in Paris, dem „Südamerikanischen Beobachter“ in Schaffhausen und dem Bureau of education in Washington. Zugleich gelang es, einige wichtige Tauschverbindungen, die im Lauf der Zeit ausser Uebung gerathen waren, wieder anzuknüpfen, vor Allem mit dem Kgl. Statistischen Bureau in Berlin, welches auf gütig befürwortenden Vortrag seines Directors, des Herrn Geheimen Oberregierungsraths Blenck von Seiner Excellenz dem Herrn Minister des Innern ermächtigt wurde, nachträglich alle seine unserer Bibliothek fehlenden Publikationen sowie die künftigen Fortsetzungen an uns abzugeben. Durch die gleiche dankenswerthe Liberalität verpflichteten uns das Kgl. norwegische Statistische Centralbureau in Christiania, das Statistische Amt der Stadt Berlin und der Centralverein für Handelsgeographie und Förderung deutscher Interessen im Auslande in Berlin. Der Verein seinerseits war erfreut, den erwähnten, sowie einer grossen Anzahl andrer Behörden und Gesellschaften, die in ihren Exemplaren unserer Veröffentlichungen bestandenen Lücken durch Zusendung des Fehlenden ausfüllen zu können.

Dem Verein für Erdkunde in Dresden, welcher am 14. April 1888 sein fünfundzwanzigjähriges, und der Gesellschaft

Digitized by Google

für Erdkunde in Berlin, welche am 21. April 1888 ihr sechzigjähriges Bestehen feierte, ferner dem Ehrenmitgliede des Vereins Herrn Geheimrath Dr. Gustav v. Rümelin, Excellenz, in Tübingen, der am 9. December 1887 das fünfzigjährige Doctorjubiläum beging, sandte der Vorstand seine Glückwünsche. Ebenso begrüsste er das Ehrenmitglied Herrn Oberlehrer a. D. Dr. Friedrich August Finger, unsern ehrwürdigen Nestor, am 11. Dezember 1887, als am Tage, wo derselbe das fünfzigste Jahr seiner Vereinsmitgliedschaft vollendete, durch eine Deputation. An den Afrikareisenden Dr. Wilhelm Junker wurde bei seiner nach langjähriger Abwesenheit glücklich erfolgten Rückkehr nach Cairo ein Glückwunschschreiben und ebenso aus Anlass der ihm zu Ehren am 16. März 1887 in Berlin von der Gesellschaft für Erdkunde und der Gesellschaft für Anthropologie, Ethnologie und Urgeschichte gemeinsam abgehaltenen Festsitzung ein Begrüssungstelegramm gerichtet.

Auch während der Berichtsperiode wurden mehrere der mit uns in freundschaftlicher Verbindung stehenden Behörden und Gesellschaften von schmerzlichen Todesfällen betroffen. Es verlor die Bernische geographische Gesellschaft am 22. Februar 1887 ihren Generalsecretär Gustav Reymond-Le Brun, die Geographische Gesellschaft in Hamburg am 3. März 1887 ihren ersten Vorsitzenden, den präsidirenden Bürgermeister der Stadt Dr. Gustav Kirchenpauer, Magnificenz, die Smithsonian Institution in Washington am 19. August 1887 ihren hochverdienten Secretär Spencer Fullerton Baird, und die Sociedade de geographia in Lissabon am 4. September 1887 ihren Präsidenten Staatsminister a. D. Antonio Augusto d'Aguiar. Aus Anlass dieser Todesfälle wurden den betreffenden Behörden und Gesellschaften vom Vorstand Condolenzschreiben übersandt.

Schliesslich ist noch einer äusserst dankenswerthen Zuwendung Erwähnung zu thun. Herr Opticus Schlesicky-Ströhlein dahier machte dem Verein ein werthvolles Rodenstock'sches Aneroidbarometer zum Geschenk, welches im Feldberghaus zur Aufstellung gelangte. Auch an dieser Stelle sei dem gütigen Geber der verbindlichste Dank ausgesprochen!

Digitized by Google

Vorstand und Aemtervertheilung.

(Nach dem Stand vom 15. November 1888.)

Vorstand.

Vorsitzender:

Dr. Emil v. Oven, Senator.

Stellvertretender Vorsitzender:

Karl Schmieden, kgl. geheimer Oberjustizrath und Oberstaatsanwalt.

Generalsecretär:

Dr. Friedrich Clemens Ebrard, Stadtbibliothekar.

Erster Schriftführer:

Dr. Julius Ziegler, Chemiker.

Zweiter Schriftführer:

Dr. Heinrich v. Nathusius-Neinstedt, wissenschaftlicher Hülfsarbeiter an der Stadtbibliothek.

Kassenführer:

Franz Benjamin Auffarth, Buchhändler.

Beisitzer:

Dr. Philipp Fritsch, praktischer Arzt.
Dr. Adolf v. Harnier, kgl. Justizrath und Rechtsanwalt.
Franz Holthof, kgl. Hauptmann a. D.
Dr. Ferdinand Richters, Oberlehrer.

Digitized by Google

Bücherausschuss.

Vorsitzender:

Dr. Friedrich Clemens Ebrard, Stadtbibliothekar.

Mitglieder:

Dr. Ferdinand Richters, Oberlehrer.
Dr. Julius Ziegler, Chemiker.

Feldberghauscommission.

Vorsitzender:

Dr. Julius Ziegler, Chemiker.

Mitglieder:

Dr. Adolf v. Harnier, kgl. Justizrath und Rechtsanwalt.
Dr. Heinrich v. Nathusius-Neinstedt, wissenschaftlicher Hülfsarbeiter an der Stadtbibliothek.

Revisoren.

Oskar v. Deuster, Rentier.
Heinrich Nürmberger, Kaufmann.
Wilhelm Pentzel, Privatier.

Digitized by Google

Mitglieder-Verzeichniss.

(Nach dem Stand vom 15. November 1888.)

I. Ehrenmitglieder.

† Dr. Karl Ritter, Professor in Berlin, ernannt am 29. August 1838, gestorben daselbst am 28. September 1859.

† Dr. Friedrich Tiedemann, grossherzogl. badischer geheimer Rath und Professor a. D. in Frankfurt am Main, ernannt am 22. Mai 1851, gestorben in München am 22. Januar 1861.

Dr. Julius Ritter v. Payer, k. k. österreichischer Hauptmann a. D. in Paris, ernannt am 14. Oktober 1874.

† Karl Weyprecht, k. k. österreichischer Linienschiffslieutenant in Triest, ernannt am 14. Oktober 1874, gestorben in Michelstadt am 29. März 1881.

† Dr. Eduard Rüppell in Frankfurt am Main, ernannt am 20. November 1874, gestorben daselbst am 10. Dezember 1884.

† Dr. Gustav Nachtigal, kaiserlicher Generalconsul in Tunis, ernannt am 2. Juni 1875, gestorben an Bord Sr. Maj. Kreuzers „Möve" am 20. April 1885.

Dr. Ferdinand Freiherr v. Richthofen, Professor in Berlin, ernannt am 11. Juni 1875.

Dr. Gerhard Rohlfs, kaiserlicher Generalconsul a. D. und grossherzogl. sächsischer Hofrath in Weimar, ernannt am 9. Januar 1877.

† Dr. Georg Varrentrapp, kgl. geheimer Sanitätsrath in Frankfurt am Main, ernannt am 24. September 1881, gestorben daselbst am 15. März 1886.

Dr. Emil Holub in Wien, ernannt am 1. März 1882.

† Dr. Ferdinand v. Hochstetter, k. k. österreichischer Hofrath und Professor in Wien, ernannt am 27. Dezember 1882, gestorben daselbst am 18. Juli 1884.

Hermann Wissmann, kgl. Premierlieutenant, aggregirt dem 2. Garderegiment z. F. in Berlin, ernannt am 31. März 1883.

Digitized by Google

Henry Morton Stanley in London, z. Z. in Afrika, ernannt am 8. Januar 1885.

Dr. Max Buchner, Conservator des kgl. bayerischen ethnographischen Museums in München, ernannt am 17. Februar 1886.

Dr. Adolf Bastian, kgl. geheimer Regierungsrath und Director des Museums für Völkerkunde in Berlin, ernannt am 8. Dezember 1886.

Dr. Karl Becker, kaiserlicher geheimer Oberregierungsrath und Director des statistischen Amts des deutschen Reichs in Berlin, ernannt am 8. Dezember 1886.

Dr. Hermann Berghaus, Professor in Gotha, ernannt am 8. Dezember 1886.

Emil Blenck, kgl. geheimer Oberregierungsrath und Director des kgl. statistischen Bureau's in Berlin, ernannt am 8. Dezember 1886.

Luigi Bodio, Generaldirector der Statistik im kgl. italienischen Ministerium für Ackerbau und Handel in Rom, ernannt am 8. Dezember 1886.

Dr. Heinrich Brugsch, kaiserlicher Legationsrath und Professor in Berlin, ernannt am 8. Dezember 1886.

Francisco Coello y Quesada, kgl. spanischer Ingenieuroberst a. D. und Ehrenpräsident der Sociedad geográfica in Madrid, ernannt am 8. Dezember 1886.

Dr. Ernst Engel, kgl. geheimer Oberregierungsrath und Director a. D. des königlichen statistischen Bureau's in Oberlössnitz bei Dresden, ernannt am 8. Dezember 1886.

Dr. Julius Euting, Professor in Strassburg, ernannt am 8. Dezember 1886.

Dr. Friedrich August Finger, Oberlehrer a. D. in Frankfurt am Main, ernannt am 8. Dezember 1886.

Dr. Theobald Fischer, Professor in Marburg, ernannt am 8. Dezember 1886.

Dr. Georg Gerland, Professor in Strassburg, ernannt am 8. Dezember 1886.

Friedrich v. Hellwald in Tölz, ernannt am 8. Dezember 1886.

Dr. Heinrich Kiepert, Professor in Berlin, ernannt am 8. Dezember 1886.

Dr. Alfred Kirchhoff, Professor in Halle, ernannt am 8. Dezember 1886.

Dr. Wilhelm Kobelt, praktischer Arzt in Schwanheim, ernannt am 8. Dezember 1886.

Karl Koldewey, Abtheilungsvorsteher der deutschen Seewarte in Hamburg, ernannt am 8. Dezember 1886.

Charles Maunoir, Generalsecretär der Société de géographie in Paris, ernannt am 8. Dezember 1886.

Baron Cristoforo Negri, kgl. italienischer ausserordentlicher Gesandter und bevollmächtigter Minister a. D. und Primo presidente fondatore der Società geografica Italiana in Turin, ernannt am 8. Dezember 1886.

Dr. Georg Neumayer, kaiserlicher geheimer Admiralitätsrath, Professor und Director der deutschen Seewarte in Hamburg, ernannt am 8. Dezember 1886.

Dr. Adolf Erik Freiherr v. Nordenskiöld, Professor in Stockholm, ernannt am 8. Dezember 1886.

Dr. Karl v. Obernberg, Vorsteher des statistischen Amtes der Stadt in Frankfurt am Main, ernannt am 8. Dezember 1886.

Dr. Eduard Pechuel-Loesche, Professor in Jena, ernannt am 8. Dezember 1886.

Digitized by Google

John Wesley Powell, Major und Director des Bureau of ethnology und des United States geological survey in Washington, ernannt am 8. Dezember 1886.

Baron Max du Prel, kgl. bayrischer Kammerherr, kaiserlicher Ministerialrath und Vorstand des statistischen Bureau's im Ministerium für Elsass-Lothringen in Strassburg, ernannt am 8. Dezember 1886.

† Nicolai Michailowitsch Prjevalsky, kaiserlich russischer Generalmajor in St. Petersburg, ernannt am 8. Dezember 1886, gestorben in Karakol im Gebiet Ssemiretschensk am 1. November 1888.

Dr. Friedrich Ratzel, Professor in Leipzig, ernannt am 8. Dezember 1886.

Ernst Georg Ravenstein, Kartograph in London, ernannt am 8. Dezember 1886.

Ludwig Ravenstein, Kartograph in Frankfurt am Main, ernannt am 8. Dezember 1886.

Paul Reichard in Berlin, ernannt am 8. Dezember 1886.

Dr. Johannes Rein, Professor in Bonn, ernannt am 8. Dezember 1886.

Dr. Wilhelm Reiss, erster stellvertretender Vorsitzender der Gesellschaft für Erdkunde in Berlin, ernannt am 8. Dezember 1886.

Dr. Gustav v. Rümelin, kgl. württembergischer geheimer Rath und Kanzler der Eberhard-Karls-Universität in Tübingen, Excellenz, ernannt am 8. Dezember 1886.

Georg Freiherr v. Schleinitz, kaiserlicher Viceadmiral a. D. in Berlin, Excellenz, ernannt am 8. Dezember 1886.

Dr. Georg Schweinfurth, Professor in Cairo, ernannt am 8. Dezember 1886.

Elis Sidenbladh, Chefdirector des kgl. schwedischen statistischen Centralbureau's in Stockholm, ernannt am 8. Dezember 1886.

Dr. Wilhelm Stricker, praktischer Arzt in Frankfurt am Main, ernannt am 8. Dezember 1886.

† Dr. Bernhard Studer, Professor a. D. in Bern, ernannt am 8. Dezember 1886, gestorben daselbst am 2. Mai 1887.

Dr. Pieter Jan Veth, Professor a. D. in Arnheim, ernannt am 8. Dezember 1886.

Louis Vivien de Saint-Martin, Ehrenpräsident der Société de géographie de Paris in Versailles, ernannt am 8. Dezember 1886.

Dr. Hermann Wagner, Professor in Göttingen, ernannt am 8. Dezember 1886.

Henry Yule, kgl. grossbritannischer Oberst in London, ernannt am 8. Dezember 1886.

Reinhold Werner, kaiserlicher Contreadmiral a. D. in Wiesbaden, ernannt am 10. Oktober 1887.

Dr. Emil v. Oven, Senator in Frankfurt am Main, ernannt am 26. Oktober 1887.

Digitized by Google

II. Correspondirende Mitglieder.

Victor Adolphe Malte-Brun, Ehrengeneralsecretär der Société de géographie in Paris, ernannt am 17. Februar 1862.

Giuseppe de Luca, Professor in Neapel, ernannt 1866.

Hermann Rheinhard, Gymnasialprofessor a. D. in Stuttgart, ernannt am 31. März 1867.

Karl Haussknecht, grossherzogl. sächsischer Hofrath und Professor in Weimar, ernannt am 11. November 1872.

Friedrich v. Gülich, kaiserlicher Ministerresident a. D. in Wiesbaden, ernannt am 9. Oktober 1873.

Dr. Arthur Breusing, Director der Steuermannsschule in Bremen, ernannt am 24. März 1875.

Guido Cora, Professor und Director des geographischen Instituts in Turin, ernannt am 24. März 1875.

Wilhelm Bade, Schiffscapitän in Wendorf bei Wismar, ernannt am 11. Juni 1875.

Dr. Karl Freiherr v. Fritsch, Professor in Halle, ernannt am 11. Juni 1875.

Hermann Vambéry, Professor in Budapest, ernannt am 11. Mai 1876.

Dr. Oskar Fraas, Professor in Stuttgart, ernannt am 2. November 1881.

Gustav Ritter v. Kreitner, k. k. österreichischer Hauptmann und Consul in Yokohama, ernannt am 11. Januar 1882.

Dr. Walter J. Hoffmann, Ethnologist im Bureau of ethnology und Conservator (Curator) der Anthropological society in Washington, ernannt am 26. August 1884.

Ricardo Monner Sans, Generalconsul der Hawaii-Inseln in Barcelona, ernannt am 27. Oktober 1886.

Dr. Karl Gotthilf Büttner, Inspector der ostafrikanischen Mission in Berlin, ernannt am 10. Oktober 1887.

Seine Erlaucht Graf Eberhard zu Erbach-Erbach in Aschaffenburg, ernannt am 10. Oktober 1887.

Anton Goering, Professor in Leipzig. ernannt am 10. Oktober 1887.

Gabriel Gravier, Ehrenpräsident und Generalsecretär der Société normande de géographie in Rouen, ernannt am 10. Oktober 1887.

Wladimir Jakschitsch, Chef der amtlichen Statistik des Königreichs Serbien in Belgrad, ernannt am 10. Oktober 1887.

Dr. Felix v. Luschan, Directorialassistent des Museums für Völkerkunde in Berlin, ernannt am 10. Oktober 1887.

Dr. Karl Diener, Privatdozent in Wien, ernannt am 20. Januar 1888.

Dr. Hans Meyer in Leipzig, ernannt am 20. Januar 1888.

Digitized by Google

III. Ordentliche Mitglieder.

Leopold Adler, kgl. Gerichtsassessor. 1887.
Frau Alharda Andreae geb. Freiin v. d. Borch, Privatière. 1871.
August Andreae-Goll, Kaufmann. 1873.
Richard Andreae-Petsch, Kaufmann. 1874.
Arno v. Arndt, kgl. Generalmajor und Commandeur der 42. Infanterie-Brigade. 1888.
Franz Benjamin Auffarth, Buchhändler. 1847.
Max Bacher, Kaufmann. 1855.
Ludwig W. Baist, Ingenieur. 1880.
Gottlieb Bansa, Privatier. 1842.
Frau Marie Bansa geb. Winckler, Privatière. 1880.
Joseph Baer & Co., Buchhandlung. 1837.
Michael Baer, Kaufmann. 1883.
Dr. Karl Bardorff, praktischer Arzt. 1864.
Christian Bartmann-Lüdicke, Landwirth. 1882.
Heinrich de Bary-Jeanrenaud, Bankier. 1888.
Louis Basse, Techniker. 1884.
Wilhelm Baunach, Kaufmann. 1879.
Elias Bayer, Privatier. 1884.
Daniel Becker, Privatier. 1886.
Karl Becker, Consul a. D. 1888.
Dr. Ludwig Belli, Chemiker. 1885.
Theodor Bertholdt, Hotelbesitzer. 1884.
Moriz Freiherr v. Bethmann, Bankier. 1878.
Karl Beyerbach, Kaufmann. 1887.
Julius Birkenholz, Kaufmann in Vilbel. 1875.
Isaac Blum, Lehrer. 1871.
Frl. Anna Bögner, Privatière. 1870.
Friedrich Böhm, Kaufmann. 1883.
Wilhelm Böhmer, kgl. Landgerichtspräsident a. D. 1885.
Alfred Bolongaro-Crevenna, Kaufmann. 1885.
Philipp Bonn, Bankier. 1871.
Wilhelm Baruch Bonn, Bankier. 1886.
Franz Bontant, Kaufmann. 1871.
Karl Boss, Kaufmann. 1884.
Wunibald Braun, Kaufmann. 1879.
Dr. Louis Brentano, Privatier. 1858.
Franz Brofft, Bauunternehmer. 1873.
Leonhard Heinrich Brofft-Fabricius, Privatier. 1880.
Heinrich Karl Clauer, Kunstgärtner. 1875.
Wilhelm Coustol-Breul, Kaufmann. 1884.
Karl Anton Cristiani, Opticus. 1879.

Digitized by Google

Dr. Robert Delosea, praktischer Arzt. 1877.
Adolf Detloff, Buchhändler. 1887.
Emil Deussen, Rentier. 1883.
Oskar v. Deuster, Rentier. 1886.
Karl Philipp Donner, Kaufmann. 1871.
William W. Drory, Direktor der englischen Gasfabrik. 1874.
Julius Du Bois, Kaufmann. 1871.
Dr. Friedrich Clemens Ebrard, Stadtbibliothekar. 1884.
August Ehinger, Rentier. 1875.
Dr. Otto Eiser, praktischer Arzt. 1888.
Moriz Adolf Ellissen, Kaufmann. 1884.
Friedrich Heinrich Emmerich, Privatier. 1883.
Jakob Hermann Epstein, Kaufmann. 1879.
Dr. Adolf Eysen, kgl. Amtsrichter. 1870.
Frau Alexander Eyssen geb. Du Bois. 1885.
Remigius Alexander Eyssen, Kaufmann. 1875.
Robert Faelligen, kaiserlicher Bankdirektor und erster Vorstandsbeamter der Reichsbankhauptstelle. 1871.
Frau Klara Feist. 1886.
Otto Fiedler, Kaufmann. 1888.
Dr. Friedrich August Finger, Oberlehrer a. D. 1837.
Paul Fleischmann, kgl. Regierungsrath und Mitglied der Eisenbahndirektion. 1886.
Albert Flersheim, Kaufmann. 1878.
Frau Eduard Flersheim. 1871.
Robert Flersheim, Kaufmann. 1871.
Dr. Richard Fösser, Rechtsanwalt und Notar. 1882.
Dr. Anton Fresenius, praktischer Arzt. 1875.
Dr. Gottfried Fresenius, Hypothekenbuchführer a. D. 1876.
Dr. Philipp Fresenius, Apotheker. 1875.
Dr. Philipp Fritsch, praktischer Arzt. 1877.
Dr. Theodor v. Fritzsche, Fabrikbesitzer. 1874.
Karl Gail, Kaufmann. 1877.
Karl Gallo, kgl. Regierungsassessor. 1888.
Dr. Leo Ludwig Gans, Fabrikbesitzer. 1886.
Ludwig Göckel, Fabrikdirektor. 1871.
B. H. Goldschmidt, Bankgeschäft. 1854.
Ernst Greef, Rentier. 1886.
Gottlieb Gregorovius, Architect. 1887.
Adolf Grunelius, Bankier. 1871.
Eduard Grunelius, Bankier. 1871.
Hermann Grünewald, Fabrikant. 1886.
Max v. Guaita, Kaufmann. 1871.
Wilhelm Günther, Kaufmann. 1887.
Wilhelm v. Günther, Bankier. 1884.
Dr. Wilhelm Haacke, Direktor des zoologischen Gartens. 1888.
Dr. Hermann Haag, Rechtsanwalt. 1883.

Digitized by Google

Dr Justus Haeberlin, Rechtsanwalt. 1870.
Adolf Hahn, Bankier. 1874.
Charles Hallgarten, Kaufmann. 1884.
Dr. Karl Hamburger, kgl. Justizrath, Rechtsanwalt und Notar. 1871.
Dr. Adam Hammeran, Privatier. 1877.
Frl. Sophie Hanzo, Institutsvorsteherin. 1882.
Alexander v. Harder, Referendar. 1888.
Dr. Adolf v. Harnier, kgl. Justizrath und Rechtsanwalt. 1882.
Dr. Eduard v. Harnier, kgl. Justizrath und Rechtsanwalt. 1871.
Matthias Harth, Privatier. 1874.
Franz Hasslacher, Procurist. 1880.
Alexander Hauck, Bankier. 1881.
Jakob Heimpel, Kaufmann. 1884.
Casimir Heintz, Rentier. 1884.
Philipp Heinz, Kaufmann. 1879.
Otto Held, Kaufmann. 1875.
Max Hendschel, Verlagsbuchhändler. 1885.
Dr. Salomon Herxheimer, praktischer Arzt. 1884.
Ferdinand Heuer, Privatier. 1871.
Theodor Heyden, Kaufmann. 1880.
Dr. Lucas v. Heyden, kgl. Major z. D. in Bockenheim. 1867.
Philipp Hilf, Rentier. 1885.
Heinrich Hobrecht, Kaufmann. 1882.
Otto Höchberg, Kaufmann. 1877.
Johann Georg Karl Hoff, Kaufmann. 1888.
Karl Hoff, Kaufmann. 1885.
Dr. Franz Hoefler, Lehrer. 1880.
Paul Hoffmann, Fabrikant. 1884.
Wilhelm Hohenemser, Kaufmann. 1856.
Franz Holthof, kgl. Hauptmann a. D. 1879.
Georg Frh. v. Holzhausen, kgl. Kammerherr. 1884.
Louis Hoerle-Pahud, Kaufmann. 1875.
Dr. Gustav Adolf Humser, kgl. Justizrath, Rechtsanwalt und Notar. 1871.
Dr. Wilhelm Karl Jacobi, praktischer Arzt in Bockenheim. 1878.
Ferdinand Jordan, Kaufmann. 1887.
Karl Franz Jügel, Rentier. 1869.
Dr. Philipp Jung, Consistorialrath und Pfarrer. 1887.
Dr. Rudolf Jung, Stadtarchivar. 1884.
Dr. Wilhelm Jung, kgl. Amtsgerichtsrath. 1854.
Hermann Kahn, Kaufmann. 1871.
Emil Kalb, Privatier. 1877.
Dr. Paul Kent, Rechtsanwalt. 1885.
Dr. Georg Kerner, Chemiker. 1879.
Friedrich Kessler, Senator. 1838.
Heinrich Kessler, Kaufmann. 1867.
Dr. Simon Kirchheim, Chefarzt am israelitischen Gemeindehospital. 1875.
Dr. Joseph Kirschbaum, Reallehrer. 1869.

Digitized by Google

Jakob Klein-Hoff, Privatier. 1882.
Christian Knauer, Buchdruckereibesitzer. 1886.
Dr. Ludwig Knopf, Stadtrath a. D. 1871.
Sigmund Kohn-Speyer, Rentier. 1858.
Karl Kolb, Procurist. 1879.
Adolf Kolligs, Kaufmann. 1877.
August Kölsch, Oberlieutenant a. D. des Frankfurter Linienbataillons. 1885.
Emil Karl Könitzer, Buchhändler. 1875.
Hilmar Kothe, Schreinermeister. 1878.
Philipp Egidius Kramer, Privatier. 1884.
Eduard Küchler, Kaufmann. 1888.
Oskar Kümmell, Buchhändler in Bockenheim. 1885.
Dr. Karl Theodor Kuthe, kgl. Oberstabsarzt a. D. 1883.
Emil Ladenburg, kgl. geheimer Commerzienrath. 1864.
Heinrich Lange. 1888.
Alexander Lautenschläger, Bankdirektor. 1875.
Dr. Karl Ritter v. Leiden-Treberg, Bankdirektor. 1888.
Alfred Lejeune, Kaufmann. 1885.
Henry Levita, Kaufmann. 1888.
Karl Leydhecker, Pfarrer. 1884.
Dr. Arnold Libbertz, praktischer Arzt. 1881.
Eduard Lignitz, Consul a. D. 1886.
Otto Lindheimer, Architect. 1874.
Franz Lion, Kaufmann. 1871.
Jakob Lion, Bankdirektor. 1871.
Sigmund Lion, Kaufmann. 1871.
L. Livingston, Rentier. 1885.
Frl. Rosa Livingston, Privatière. 1884.
August Löhmer, Kaufmann. 1887.
Dr. Paul Löwe, praktischer Arzt in Bockenheim. 1888.
Dr. Eugen Lucius, Fabrikant. 1871.
Adolf Samuel Maas, Privatier. 1871.
Ferdinand Maas, Privatier. 1875.
Dr. Maximilian Maas, Bankier. 1874.
Frl. Marianne Mack, Privatière. 1874.
Albert Mahlau, Buchdruckereibesitzer. 1873.
Gustav Maier, Kaufmann. 1886.
Alexander Manskopf, Kaufmann. 1874.
Nicolas Manskopf, Kaufmann. 1858.
Heinrich Mappes, kaiserlich brasilianischer Viceconsul. 1888.
Wilhelm Mappes, Kaufmann. 1887.
Moriz Marburg, Kaufmann. 1887.
Dr. Joseph Matti, Rentier. 1844.
Martin May, Gerber. 1884.
Wilhelm Meister, Rentier. 1884.
Hermann Mentzel, kgl. Obergerichtssecretär. 1879.
William Merton, Kaufmann. 1888.

Digitized by Google

Karl Merz, Kaufmann. 1875.
Wilhelm Mettegang, Kaufmann. 1885.
Wilhelm Metzler, Rentier. 1854.
Hermann Mezger, Kaufmann. 1888.
Dr. Georg Michaelis, kgl. Regierungsassessor. 1888.
Friedrich Minor, Fabrikant. 1875.
Eduard Morel, Kaufmann. 1884.
Frl. Helene Müller, Privatière. 1885.
Dr. Sigmund Müller, kgl. Justizrath, Rechtsanwalt und Notar. 1857.
Ernst Müller-Gouvernon, Kaufmann. 1881.
Dr. Daniel Heinrich Mumm v. Schwarzenstein, Senator. 1884.
Hermann Mumm v. Schwarzenstein, Kaufmann. 1876.
Dr. Heinrich v. Nathusius-Neinstedt, wissenschaftlicher Hülfsarbeiter an der Stadtbibliothek. 1885.
Alfred v. Neufville, Bankier. 1888.
Friedrich v. Neufville, Rentier. 1884.
Heinrich Nürmberger, Kaufmann. 1870.
Hermann Ochs, Privatier. 1884.
Adolf Oplin, Privatier. 1875.
Dr. Johann Joseph Oppel, Professor a. D. 1881.
Hermann Oppenheim, Kaufmann. 1873.
Frau Julie Oppenheim geb. Rice, Rentière. 1886.
Moriz Oppenheim, Kaufmann. 1887.
Charles Oppenheimer, kgl. grossbritannischer Generalconsul. 1874.
Dr. Karl Oppermann, Lehrer. 1887.
Franz Osterrieth, Privatier. 1878.
August Osterrieth-Laurin, Druckereibesitzer. 1879.
Ludwig Oestreich, Lehrer. 1869.
Dr. Henry Oswalt, Rechtsanwalt. 1871.
Dr. Emil v. Oven, Senator. 1845.
Dr. Gustav Passavant, kgl. Sanitätsrath und praktischer Arzt. 1875.
Hermann Passavant, kgl. Commerzienrath. 1866.
Eduard Pelissier, Gymnasiallehrer. 1882.
Wilhelm Pentzel, Privatier in Bockenheim. 1872.
Frau Henriette Peter geb. Fischer, Privatière. 1883.
Dr. Theodor Petersen, Chemiker. 1871.
Philipp Petsch-Goll, kgl. geheimer Commerzienrath. 1886.
Frau Bertha Pfefferkorn geb. Kessler. 1854.
Dr. Heinrich Pfefferkorn, kgl. Gerichtsreferendar. 1887.
Eugen Pfeifer, Rentier. 1871.
Christian Wilhelm Pfeiffer, Subdirektor. 1883.
Aug. Nath. Pfingsthorn, Privatier. 1888.
Hans Pieper, kgl. Garnisonbauinspektor. 1887.
Karl Pollitz, Wechselsensal. 1874.
Sidney Posen, Fabrikant. 1883.
Otto Puls, Syndicus der Handelskammer. 1884.
Julius Quilling, kgl. Güterverwalter. 1887.

Digitized by Google

Dr. Ludwig v. Rau, Direktor a. D. 1882.
Dr. Otto Rausenberger, Lehrer. 1878.
Ludwig Ravenstein, Kartograph. 1871.
Simon Ravenstein, Architect. 1871.
August Reichard-Marburg, Kaufmann. 1877.
Max Reichenberger, Kaufmann. 1886.
Albert v. Reinach, kgl. belgischer Consul. 1887.
Karl Reinemer, Kaufmann. 1887.
Wilhelm Reinganum, Privatier. 1873.
Dr. Paul Reiss, Rechtsanwalt. 1886.
Ferdinand Richard, Kaufmann. 1881.
Dr. Ferdinand Richters, Oberlehrer. 1881.
Frau Dorothea Riese geb. Weise, Privatière. 1838.
Isaac Rikoff, Bankier. 1874.
Eugen Robert, Consistorialrath und Pfarrer. 1887.
Dr. Konrad Roediger, kgl. geheimer Regierungsrath. 1853.
Friedrich Ludwig Roemmich, Kaufmann. 1884.
Julius Rosendahl, Generalagent. 1879.
Karl Rother, Kaufmann. 1884.
Karl Eduard Rother, Kaufmann. 1884.
August Rothschild, Kaufmann. 1871.
Eduard Rothschild, Kaufmann. 1874.
Alexander Rumbler, Bezirksingenieur. 1884.
Daniel Rumbler, Privatier. 1887.
Dr. Ernst Rumpf, kgl. Oberlandesgerichtsrath. 1877.
Georg Sachs, Kaufmann. 1884.
Meier Sanct-Goar, Privatier. 1871.
Karl Sauerwein, Kunst- und Bauschlosser. 1879.
Frau Clara Schaffner geb. Albert, Privatière. 1884.
Frau Bertha Schaller geb. Wiewels, Privatière. 1886.
Eduard Scharff-Osterrieth, Privatier. 1869.
Karl Schaub, Kaufmann. 1876.
Heinrich Theodor Schenck, Kaufmann. 1875.
Ludwig Schiff, Sensal. 1878.
Dr. Friedrich Schlemmer, Privatier. 1875.
Dr. Karl Schleussner, Chemiker. 1873.
Georg Schlund, Juwelier. 1888.
Dr. Karl Schmid-Monnard, Privatier. 1881.
Ludwig August Alexander Schmidt, Kaufmann. 1873.
Gustav Schmidt-Günther, Kaufmann und Ingenieur. 1864.
Dr. Adolf Schmidt-Heyder, praktischer Arzt. 1871.
Adolf Schmidt-Scharff, Kaufmann. 1888.
Karl Schmieden, kgl. geheimer Oberjustizrath und Oberstaatsanwalt. 1871.
Peter Schmölder, Kaufmann. 1872.
Alexander Schneider, Direktor der Deutschen Gold- und Silber-Scheide-anstalt. 1875.
Heinrich Schnell, Privatier. 1875.

Dr. Emil Scholderer, Direktor der Adlerflychtschule. 1888.
Dr. Johannes Schölles, praktischer Arzt. 1871.
Dr. Eugen Schott, praktischer Arzt. 1885.
Dr. Albert Freiherr Schott v. Schottenstein, Forstmeister a. D. 1883.
Frl. Elisabeth Schultz, Malerin. 1875.
Hans Schulze-Hein, Chemiker. 1885.
Bernhard Schuster, Kaufmann. 1874.
Frau Recha Schuster geb. Henlé, Rentière. 1884.
Wilhelm Seefried, Bankdirektor. 1888.
August Siebert, Rentier. 1871.
August Siebert, Gartendirektor. 1885.
Berthold Simonis, Kaufmann. 1879.
Karl Sömmering, Privatier. 1865.
Leopold Sonnemann, Herausgeber der Frankfurter Zeitung. 1881.
Dr. August Speltz, Senator. 1854.
Edgar Speyer, Bankier. 1871.
Georg Speyer, Bankier. 1871.
Wolfgang Speyer, Kaufmann. 1879.
Dr. Alexander Spiess, kgl. Sanitätsrath und Stadtarzt. 1871.
Frau Karoline v. Stein, Pröbstin. 1884.
Theodor Stern, Bankier. 1871.
Frau Jakob Stiebel, Generalconsulswittwe. 1875.
Theodor Stilling, Kaufmann. 1878.
Wilhelm Stock, Kaufmann. 1882.
Karl Strebel, Rentier. 1873.
Dr. Wilhelm Stricker, praktischer Arzt. 1844.
Jakob Strube, kurfürstl. hessischer Hofrath a. D. 1888.
Bruno Strubell, Rentier. 1884.
Rudolf Sulzbach, Bankier. 1871.
Frau Marie Tassius geb. Kniest, Handelsfrau. 1884.
Otto Thebesius, Rentier. 1882.
Johann Tillmanns, Privatier. 1871.
Emil Uhles, kgl. erster Staatsanwalt. 1886.
Samuel Uhlfelder, Privatier. 1883.
Anton Emil Umpfenbach, Maler. 1872.
Frau Luise Unzer geb. Scharff, Privatière. 1883.
Dr. Adolf Vinassa, Rechtsanwalt. 1879.
Hermann Vogt, Weinhändler. 1884.
Ludwig Vogt, Pfandhausdirektor a. D. 1879.
Theodor Voigt-Meyer, Privatier. 1887.
Georg Völcker, Buchhändler. 1879.
Martin Vowinckel, Direktor der Providentia. 1882.
Heinrich Wagner, Lithograph. 1881.
Dr. Karl Wagner, Redakteur. 1884.
Wilhelm Wagner, Kaufmann. 1888.
Friedrich Wagner-Fels, Kaufmann. 1887.
Frau Amalie Wahl geb. Classen. 1887.

Digitized by Google

Andreas Weber, Stadtgärtner. 1878.
Franz Alexander Weber, Civilingenieur. 1884.
Karl Weber, Verwalter der Irrenanstalt. 1885.
Dr. Theodor Weiffenbach, Oberlehrer. 1885.
Jacob Hermann Weiller, Bankier. 1871.
Albrecht Weis, Kassier der englischen Gasfabrik. 1874.
Frau Franciska Weismann geb. Blum, Privatière. 1886.
Wilhelm Weismann, Privatier. 1853.
Joseph Wertheim, Kaufmann. 1884.
Louis Wertheim, Fabrikant. 1879.
Emanuel Wertheimber, Bankier. 1871.
Nicolaus Weydt, Kaufmann. 1885.
Heinrich Wolfskehl, grossherzogl. hessischer Commerzienrath. 1874.
Emil Wurmbach, Rentier. 1880.
Julius Wurmbach, Fabrikant in Bockenheim. 1883.
Dr. Edgar Wutzdorff, kgl. Stabs- und Bataillonsarzt im 1. hessischen Infanterie-Regiment Nr. 81. 1888.
August Zahn, Privatier. 1884.
Albert Zickwolff, Kaufmann. 1854.
Dr. Julius Ziegler, Chemiker. 1871.
Otto Ziegler, Privatier. 1860.
Georg Zimmer, Ingenieur. 1871.
Dr. Sigmund Zimmern, kgl. Stabsarzt a. D. und praktischer Arzt. 1881.

Digitized by Google

Verzeichniss

der

Behörden, Gesellschaften und Redactionen,

mit welchen der Verein in regelmässigem Schriftenaustausch steht.

(Nach dem Stand vom 15. November 1888.)

Aarau:	Mittelschweizerische geograph.-commercielle Gesellschaft.
	Statistisches Bureau des Kantons Aargau.
Albany:	Bureau of statistics of labor of the state of New York.
Algier:	Société des sciences physiques, naturelles et climatologiques.
Altenburg:	Herzogliches statistisches Bureau.
Amsterdam:	De Indische Mercuur.
	Nederlandsch aardrijkskundig genootschap.
Antwerpen:	Société royale de géographie d'Anvers.
Bamberg:	Naturforschende Gesellschaft.
Barcelona:	Associació Catalanista d'excursions cientificas.
Basel:	Evangelisches Missionsmagazin.
Batavia:	Koninklijke natuurkundige vereeniging in Nederlandsch-Indië.
Berlin:	Centralverein für Handelsgeographie und Förderung deutscher Interessen im Auslande.
	Deutsche Kolonialgesellschaft.
	Gesellschaft für Erdkunde.
	Hydrographisches Amt der kaiserlichen Admiralität.
	Kaiserliches Reichsamt des Innern.
	Kaiserliches Reichsgesundheitsamt.
	Kaiserliches statistisches Amt des deutschen Reichs.
	Königlich preussisches Ministerium für geistliche, Unterrichts- und Medicinalangelegenheiten.
	Königlich preussisches Ministerium für Handel, Gewerbe und öffentliche Arbeiten.
	Königlich preussisches statistisches Bureau.
	Königliche Bibliothek.
	Statistisches Amt der Stadt.

Digitized by Google

Bern:	Eidgenössisches statistisches Bureau.
	Geographische Gesellschaft von Bern.
	Schweizerische statistische Gesellschaft.
	Statistisches Bureau des Kantons Bern.
Bordeaux:	Société de géographie commerciale.
Boston:	American academy of arts and sciences.
	American statistical association.
	Boston society of natural history.
	Massachusetts bureau of statistics of labor.
	State board of health.
Bremen:	Bureau für bremische Statistik.
	Geographische Gesellschaft.
	Naturwissenschaftlicher Verein.
Breslau:	Statistisches Amt.
Brünn:	Kaiserlich königlich mährisch-schlesische Gesellschaft zur Beförderung des Ackerbaus, der Natur- und Landeskunde.
Brüssel:	Association internationale africaine.
	Commission centrale de statistique.
	Inspecteur en chef du service d'hygiène de la ville.
	Ministére de l'intérieur et de l'instruction publique: Administration de la statistique générale.
	Société royale belge de géographie.
Budapest:	Königlich ungarische geologische Anstalt.
	Königlich ungarische geologische Gesellschaft.
	Statistisches Bureau der Hauptstadt Budapest.
	Ungarische geographische Gesellschaft.
Buenos Aires:	Departamento nacional de estadística.
	Instituto geográfico Argentino.
	Superintendencia administrativa de la comision nacional de educacion.
Bukarest:	Societatea geographică Română.
Cairo:	Direction de la statistique égyptienne.
	Société khédiviale de géographie.
Carácas:	Ministerio de fomento: Dirección de estadística é immigración.
Chemnitz:	Statistisches Amt der Stadt.
Chicago:	Bureau of labor statistics.
Constantine:	Société de géographie.
Cordoba:	Academia nacional de ciencias.
Darmstadt:	Centralcommission für wissenschaftliche Landeskunde von Deutschland.
	Grossherzogl. hessische Centralstelle für die Landesstatistik.
	Verein für Erdkunde und verwandte Wissenchaften.
	Verein hessischer Aerzte, zugleich ärztlicher Kreisverein für die Kreise Darmstadt und Gross-Gerau.
Davenport, Iowa:	Davenport academy of natural sciences.
Douai:	Union géographique du nord de la France.

Digitized by Google

Dresden:	Statistisches Bureau des königlich sächsischen Ministeriums des Innern.
	Verein für Erdkunde.
Dublin:	Statistical and social inquiry society of Ireland.
Frankfurt a. M.:	Bürgerverein.
	Direction der Main-Neckar-Eisenbahn.
	Frankfurter Bezirksverein deutscher Ingenieure.
	Frankfurter Journal.
	Frankfurter Turnverein.
	Frankfurter Zeitung.
	Freies deutsches Hochstift.
	Generalanzeiger.
	Gesellschaft zur Beförderung nützlicher Künste und deren Hülfswissenschaften (Polytechnische Gesellschaft).
	Handelskammer.
	Kaufmännischer Verein.
	Physikalischer Verein.
	Senckenbergische naturforschende Gesellschaft.
	Stadtkanzlei.
	Stadtverordnetenversammlung.
	Taunusclub.
	Verein für Geschichte und Alterthumskunde.
Frankfurt a. O.:	Historisch-statistischer Verein.
Freiberg i. S.:	Geographischer Verein.
Freiburg i. B.:	Naturforschende Gesellschaft.
St. Gallen:	Ostschweizerische geographisch-commercielle Gesellschaft.
Genf:	Société de géographie de Genève.
Giessen:	Oberhessische Gesellschaft für Natur- und Heilkunde.
Glasgow:	Sanitary department (Medical officer of health).
Gotha:	Herzogliches statistisches Bureau.
	Justus Perthes' geographische Anstalt.
S'Gravenhage:	Indisch genootschap.
	Koninklijk Instituut voor de Taal— Land— en Volkenkunde van Nederlandsch-Indië.
	Ministerie van Binnenlandsche Zaken.
Greifswald:	Geographische Gesellschaft.
Greiz:	Fürstliches statistisches Amt.
Guatemala:	Dirección general de estadistica.
Halle a. S.:	Verein für Erdkunde.
Hamburg:	Geographische Gesellschaft.
	Gesellschaft von Freunden der Geographie.
	Handelsstatistisches Amt.
	Medicinal-Inspectorat über die medicinische Statistik des hamburgischen Staates.
	Statistisches Bureau der Steuer-Deputation.
	Verein für naturwissenschaftliche Unterhaltung.
Hanau:	Bezirksverein für hessische Geschichte und Landeskunde.

Digitized by Google

Hannover:	Geographische Gesellschaft.
	Naturhistorische Gesellschaft.
Hermannstadt:	Verein für siebenbürgische Landeskunde.
Jena:	Geographische Gesellschaft (für Thüringen).
Karlsruhe:	Badische geographische Gesellschaft.
	Statist. Bureau des grossh. badischen Handelsministeriums.
Kiel:	Naturwissenschaftlicher Verein für Schleswig-Holstein.
Klagenfurt:	Naturhistorisches Landesmuseum von Kärnthen.
Königsberg i. Pr.:	Physikalisch-ökonomische Gesellschaft.
Kopenhagen:	Bureau de statistique du royaume de Danemark.
Kristiania:	Königlich norwegische Universitätsbibliothek.
	Statistisches Centralbureau im königlich norwegischen Ministerium des Innern.
Le Havre:	Société de géographie commerciale du Havre.
Leipzig:	Statistisches Amt.
	Verein für Erdkunde.
Le Locle:	Société neuchateloise de géographie.
Leutschau:	Ungarischer Karpathen-Verein.
Lissabon:	Ministerio dos negocios da marinha e ultramar.
	Sociedade de geographia.
London:	Chamber of commerce.
	General register office.
	Royal geographical society.
	Royal statistical society.
Lübeck:	Geographische Gesellschaft.
	Statistisches Bureau des Stadt- und Landamtes.
	Verein für Lübecker Statistik.
Lyon:	Société de géographie.
Madrid:	Junta de estadística d'España.
	Real academia de ciencias.
	Sociedad española de geografía comercial (ántes de africanistas y colonistas).
	Sociedad geográfica.
Magdeburg:	Geographische Gesellschaft.
Mainz:	Grossherzoglich hessische Handelskammer.
Manchester:	Manchester geographical society.
Marburg:	Gesellschaft zur Beförderung der gesammten Naturwissenschaften.
Marseille:	Société de géographie.
Melbourne:	Department of mines and water supply.
	Royal society of Victoria.
Metz:	Verein für Erdkunde.
México:	Sociedad de geografía y estadística de la república Mexicana.
Modena:	Società dei naturalisti.
Montpellier:	Société languedocienne de géographie.
München:	Geographische Gesellschaft.
	Königlich bayrisches statistisches Bureau.

Digitized by Google

Nancy:	Société de géographie de l'Est.
Neapel:	Società Africana d'Italia.
New York:	American geographical society.
	Secretary of state.
Offenbach:	Grossherzoglich hessische Handelskammer.
Oldenburg:	Grossherzogliches statistisches Bureau.
Oran:	Société de géographie et d'archéologie de la province d'Oran.
Orenburg:	Section der kaiserlich russischen geographischen Gesellschaft.
Osnabrück:	Naturwissenschaftlicher Verein.
Paris:	Bureau de statistique générale de France.
	Ministère d'Algérie et des colonies.
	Ministère du commerce et de l'industrie.
	Société académique indo-chinoise de France.
	Société de géographie.
	Société de géographie commerciale.
	Société de statistique.
St. Petersburg:	Académie impériale des sciences.
	Société impériale russe de géographie.
Philadelphia:	Academy of natural sciences.
	American philosophical society.
Pola:	Kaiserlich königliches hydrographisches Amt.
Port-au-Prince:	Société de sciences et de géographie.
Porto:	Sociedade de geographia commercial.
Posen:	Historische Gesellschaft für die Provinz Posen.
Prag:	Königlich böhmische Gesellschaft der Wissenschaften.
	Statistische Commission der königlichen Hauptstadt Prag.
Providence:	City registrar.
Rio de Janeiro:	Imperial observatorio.
	Seccão de sociedade de geographia de Lisboa no Brasil.
Rom:	Direzione di statistica e stato civile di comune di Roma.
	Institut international de statistique.
	Ministero dei lavori publici.
	Ministero dell' interno.
	Ministero della publica istruzione.
	Ministero delle finanze: Direzione generale delle gabelle.
	Ministero di agricoltura, industria e commercio: Direzione generale della statistica.
	Società geografica Italiana.
Rouen:	Société normande de géographie.
San Francisco:	California academy of sciences.
	Office of the health department.
Santiago:	Deutscher wissenschaftlicher Verein.
Schaffhausen:	Südamerikanischer Beobachter.
Schwerin:	Grossherzogliches statistisches Bureau.
Shanghai:	China branch of the royal asiatic society.
Sondershausen:	Botanischer Verein für Thüringen „Irmischia".

Digitized by Google

Springfield:	Bureau of labor statistics.
Stettin:	Verein für Erdkunde.
Stockholm:	Kungl. statistiska centralbyrån.
Strassburg i. E.:	Kaiserliche Universitäts- und Landesbibliothek.
	Statistisches Bureau des kaiserlichen Ministeriums für Elsass-Lothringen.
	Vogesenclub.
Stuttgart:	Königlich württembergische Centralstelle für Handel und Gewerbe.
	Königlich württembergisches statistisches Landesamt.
	Württembergischer Verein für Handelsgeographie.
Tacubaya:	Observatorio astronómico nacional Mexicano.
Tiflis:	Kaukasische Section der kaiserl. russischen geographischen Gesellschaft.
Tokio:	Deutsche Gesellschaft für Natur- und Völkerkunde Ostasiens.
Toulouse:	Société académique Franco-Hispano-Portugaise.
Tours:	Société de géographie.
Washington:	Anthropological society.
	Bureau of ethnology.
	Commissioner of labor.
	Comptroller of the currency.
	Department of the interior: Bureau of education.
	Department of the interior: U. S. geological survey.
	Office of the chief of engineers, United States army.
	Smithsonian institution.
	Superintendent of census.
	Treasury department: bureau of statistics.
	United Staates coast survey.
Weimar:	Grossherzogliches statistisches Bureau des Ministeriums des Innern.
	Statistisches Bureau vereinigter thüringischer Staaten.
Wien:	Kaiserlich königliche Centralcommission für Statistik.
	Kaiserlich königliche geographische Gesellschaft.
	Kaiserlich königliche Universitätsbibliothek.
	Kaiserlich königliches naturhistorisches Hofmuseum.
	Statistisches Departement des Magistrats.
	Verein der Geographen an der Universität Wien.
	Verein für Landeskunde von Niederösterreich.
Wiesbaden:	Nassauischer Verein für Landeskunde.
Zürich:	Kantonales statistisches Bureau des Kantons Zürich.
Zwickau:	Verein für Naturkunde.

Anm. Die Uebersicht der Ewerbungen der Vereinsbibliothek seit 1. Januar 1887 wird im nächsten Jahresbericht veröffentlicht werden.

Digitized by Google

Uebersicht der Einnahmen und Ausgaben
im Jahre 1886/87.

Einnahmen.

Saldo des Jahres 1885/86	ℳ	182. 93
Beiträge von 342 Mitgliedern	„	4104. —
Verkauf von Vorlesungskarten	„	328. —
Aerarialbeitrag 1886/1887	„	1000. —
Zinsen	„	60. —
Rückbezüge aus der Vereinsbank	„	5000. —
	ℳ	10674. 93

Ausgaben.

Honorare an die Dozenten	ℳ	3115. —
Saalmiethe für Vorlesungen	„	380. —
Inserate	„	172. 57
Anschaffungen von Büchern und Karten	„	363. 5
Buchbinderarbeiten	„	211. 5
Drucksachen	„	2109. 70
Bibliothekariat-Beitrag	„	216. —
Gehalte und Gratifikationen	„	446. —
Auslagen für Porti, bei Anwesenheit der Dozenten und bei dem Jubiläum	„	883. 6
Kleine Ausgaben für Handwerker etc.	„	94. 57
Beitrag zum Geographentag 1887	„	5. —
An die Vereinsbank zur Aufbewahrung	„	2600. —
Baar-Saldo auf neue Rechnung	„	78. 93
	ℳ	10674. 93

Zusammenstellung der Aktiven.

Baar-Saldo	ℳ	78. 93
Guthaben bei der Vereinsbank	„	2223. 7
1 Frankfurter Obligation von fl. 1000 à 3½ %	„	1714. 29
Sparkassenbuch (Glogau-Stiftung)	„	22. 95
	ℳ	4039. 24

Digitized by Google

Uebersicht der Einnahmen und Ausgaben
im Jahre 1887/88.

Einnahmen.

Saldo des Jahres 1886/87	ℳ	78. 93
Beiträge von 337 Mitgliedern	„	4044. —
Verkauf von Vorlesungskarten	„	122. —
Aerarialbeitrag 1887/88	„	1000. —
Zinsen	„	60. —
Aus dem Glogau'schen Vermächtniss	„	13. 71
Rückbezüge aus der Vereinsbank	„	3200. —
	ℳ	8518. 64

Ausgaben.

Honorare an die Dozenten	ℳ	2235. 30
Saalmiethe für Vorlesungen	„	300. —
Inserate	„	99. 94
Anschaffungen von Büchern und Karten	„	331. 29
Buchbinderarbeiten	„	110. —
Drucksachen	„	1232. 77
Bibliothekariat-Beitrag	„	216. —
Gehalte und Gratifikationen	„	406. —
Kleine Ausgaben	„	8. 13
Auslagen für Porti und bei Anwesenheit der Dozenten	„	476. 16
Beitrag zum Geographentag	„	30. 50
H. Glogau'sche Stiftung in die Sparkasse	„	13. 71
An die Vereinsbank zur Aufbewahrung	„	3000. —
Saldo auf neue Rechnung	„	58. 84
	ℳ	8518. 64

Zusammenstellung der Aktiven.

Baar-Saldo	ℳ	58. 84
Guthaben bei der Vereinsbank	„	2106. 75
1 Frankfurter Obligation fl. 1000 à 3½ %	„	1714. 29
Sparkassenbuch (Glogau-Stiftung)	„	39. 36
	ℳ	3919. 24

Digitized by Google

Inhaltsübersicht.

Wissenschaftliche Mittheilungen. Seite

Die Thäler des Taunus und ihre anthropogeographische Bedeutung. Von Dr. Karl Oppermann 1

Eine von Karl Ritter eigenhändig gezeichnete Karte des Zillerthals. Von Senator Dr. Emil von Oven 55

Aus Rüppell's Briefwechsel. Von Dr. med. Wilhelm Stricker . 59

Aus den Vorträgen der öffentlichen und geschlossenen Sitzungen vom 5. Januar 1887 bis zum 14. März 1888. Von Dr. F. C. Ebrard 68

Geschäftliche Mittheilungen.

Bericht über die Thätigkeit des Vereins in der Zeit vom 1. Januar 1887 bis 30. September 1888. Von Dr. F. C. Ebrard . . 141

Vorstand und Aemtervertheilung 146

Mitgliederverzeichniss 148

Verzeichniss der Behörden, Gesellschaften und Redactionen, mit welchen der Verein in regelmässigem Schriftenaustausch steht 160

Uebersicht der Einnahmen und Ausgaben im Jahre 1886/87 . . 166

Uebersicht der Einnahmen und Ausgaben im Jahre 1887/88 . . 167

Digitized by Google

Mühlbachthal bei der „Alte Burg".

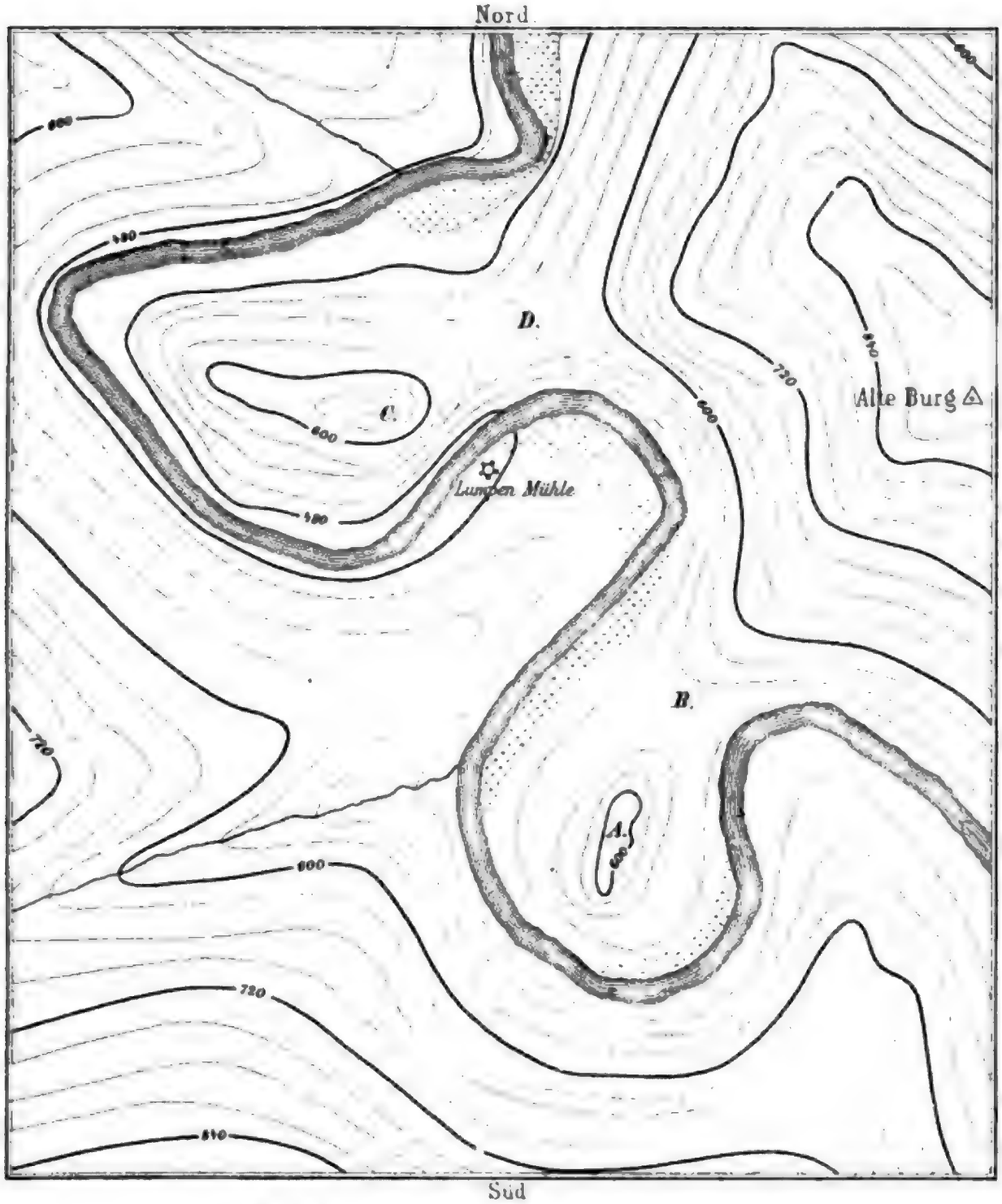

Maasstab 1:5000.

Die Zahlen bezeichnen die Höhen in Preuss. Duodec. Fuss (1 F. = 0,3138 m.)

Ausgeführt bei L. Ravenstein, Frankfurt a/M

Digitized by Google

Digitized by Google

Digitized by Google

Digitized by Google

Jahresbericht

des

Frankfurter Vereins

für

Geographie und Statistik.

Dreiundfünfzigster
und
vierundfünfzigster Jahrgang.
1888—89 und 1889—90.

Im Namen des Vorstandes herausgegeben

von

Dr. Friedrich Clemens Ebrard,
Stadtbibliothekar,
Generalsecretär des Vereins.

Frankfurt am Main.
Druck von Gebrüder Knauer.
1890.

Digitized by Google

Wissenschaftliche Mittheilungen.

Digitized by Google

Das kalte Auftriebwasser

an der Ostseite des nordatlantischen und der Westseite des nordindischen Ozeans.

Von

Dr. **Adolf Puff.**

Einleitung.

Es ist eine schon längst bekannte Thatsache, dass die Meeresoberfläche an einigen Küsten unserer Kontinente auffallend niedrigere Temperaturen besitzt, als der offene Ozean in gleichen Breiten. Namentlich an den Westküsten von Afrika und Amerika im Norden und Süden der äquatorialen Buchten zeigen die Isothermenkarten der Meeresoberfläche grosse Depressionen in der Wasserwärme. Seither war man gewohnt, dieses in den niederen Breiten als „kalt" empfundene Küstenwasser dem Einflusse der Oberflächenströmungen längs jenen Gebieten zuzuschreiben, indem man hierbei von der Voraussetzung ausging, dass durch die aus höheren Breiten kommenden Strömungen an jenen Küstenstrichen kaltes Wasser aus polwärts gelegenen Gebieten in die Tropen geführt würde. Der erste, welcher diese Ansicht aufgestellt hat und ein ausgezeichnetes Beispiel für obige Annahme gefunden zu haben glaubte, war Alexander v. Humboldt.*) Nachdem nämlich der grosse Forscher im Jahre 1802 die Anden überschritten und zum ersten Male die Südsee erreicht hatte, fand er zu seinem grössten Erstaunen bei Truxillo an der peruanischen Küste, dass hier das Meer an seiner Oberfläche Ende September die abnorm niedrige Temperatur von 16°C, bei Callao Anfang November sogar nur die von 15,5°C besass, während sonst überall das Meer in denselben Breiten und gleichzeitig

*) Humboldt, „Monographie über die Meeresströmungen", abgedruckt in H. Berghaus, „Allgemeine Länder- u. Völkerkunde". I. S. 575.

Digitized by Google

eine Wasserwärme von 26—28° C gezeigt hatte. Die Luftwärme war an der Küste von Peru 7° C höher als die Meereswärme, ein Zeichen, dass die Luft das Wasser nicht abgekühlt haben konnte.*) Bei der Wahrnehmung dieser Thatsachen kam Humboldt sogleich zu der Ansicht, dass die Strömung längs der Küste eine Polarströmung sei. Durch eine Reihe von selbstangestellten Wassertemperaturbeobachtungen auf einer Reise von Callao nach Guayaquil, ferner durch die später vorgenommenen Untersuchungen des französischen Kapitäns Duperrey, des dänischen Schiffslieutenants Dircking von Holmfeldt und des Dr. Meyen glaubte Humboldt obige Annahme vollständig bestätigt zu sehen, und seit dieser Zeit gilt die peruanische oder Humboldtströmung, wie sie nach ihrem ersten Erforscher auch benannt wird, als eine kalte Oberflächenströmung, welche in antarktischen Breiten ihren Ursprung hat.

Erst einige Ergebnisse moderner Untersuchungen haben gezeigt, dass diese Auslegung des kalten Küstenwassers an der Westseite von Südamerika nicht mehr haltbar ist. So lassen die zahlreichen Wassertemperaturbeobachtungen des Herrn Kapitän z. See v. Wickede**), Kommandant von S. M. S. „Elisabeth", deutlich erkennen, dass schon an dem Küstentheil, an dem die Strömung aus dem stillen Ozean auf den südamerikanischen Kontinent stösst und sich hier in einen nördlichen Arm die Peru- und in einen südlichen die Kap Hornströmung theilt — es geschieht das in der Nähe von Valdivia in 40° s. Br. — das Oberflächenwasser keineswegs kalt ist. Hier sowohl als in der ganzen Kap Hornströmung und in dem Theil der Humboldtströmung, welcher längs der Küste von Chile läuft, war das Wasser stets wärmer, wie die Luft.

Bei Valdivia betrug der Unterschied im Juli im Mittel 3—4° C, in der Kap Hornströmung 2° C; an der chilenischen Küste war die Differenz etwas geringer; die Meereswärme war aber hier fast dieselbe als in den betreffenden Breiten des stromlosen offenen Ozeans. Nördlich von 18° s. Br. jedoch, in welcher

---

*) Diese abnorme Erscheinung soll bereits den Conquistadoren so geläufig gewesen sein, dass sie schon damals, wie es heute noch geschieht, ihr Getränke in den Tiefen des Meeres zu kühlen pflegten, vgl. Krümmel, Handbuch der Oceanographie, S. 509.

**) Annalen der Hydrographie u. maritimen Meteorologie 1878, S. 578.

Digitized by Google

Breite sich die Configuration der Küste plötzlich ändert, indem letztere ihre strenge Südnordrichtung plötzlich aufgiebt und auffällig nach Nordwest vorspringt, fand sich relativ kaltes Oberflächenwasser.

Nach den Messungen des Kapitäns z. See v. Wickede überstieg zwischen 18° s. Br. und 4½° s. Br., also bis in die Nähe des Kap Blanco, an welchem Vorgebirge das Land wieder auffallend zurücktritt, die Wasserwärme im Mai selten 20° C, eine Temperatur, welche in diesem Monate erst 18—20 Breite-Grade weiter südlich wieder angetroffen wurde. Innerhalb oben genannter Breiten war das Wasser auch meist kühler als die Luft.

Noch besser als diese Untersuchungen sprechen die von Kapitän Hoffmann aus dem Journal von S. M. S. „Moltke" berechneten Mittelwerthe der Wassertemperaturen an einigen Küstenstationen der Westseite von Südamerika gegen das Vorhandensein einer kalten aus Süden kommenden Oberflächenströmung. Von 1881—1883 wurde nämlich an Bord des genannten Schiffes in den Häfen von Valparaiso, Coquimbo und Callao in vierstündigen Intervallen die Meerestemperatur an der Oberfläche gemessen.

Aus den Mittelwerthen ergiebt sich nun die eigenthümliche Erscheinung, dass in den drei Häfen, welche doch 2100 resp. 2600 km auseinander liegen, die Wasserwärme gleichzeitig fast dieselbe war. Für die Monate März, Oktober und November sind die Zahlen folgende:*)

Station	Breite S.	März °C	Oktober °C	November °C
Valparaiso	33°	—	14,1°	14,8°
Coquimbo	30°	17°	—	—
Callao	12°	17,3°	14,3°	14,9°

Hoffmann hat nun berechnet, dass ein Strom, wie der längs der Küste von Peru, der eine mittlere tägliche Geschwindigkeit von 15 Sm besitzt, vier Monate gebrauchen müsste, um den Weg von Valparaiso nach Callao zurückzulegen, dass also bei der Annahme, dass die Strömung ihre Temperatur auf dieser Strecke nicht verändert, in Callao im März die Meereswärme angetroffen werden müsste, welche der Ozean bei Valparaiso im November besitzt.

*) P. Hoffmann, Zur Mechanik der Meeresströmungen, S. 75.

Digitized by Google

Auch der Umstand, dass in der Nähe des Landes, namentlich in den Buchten und Häfen da, wo keine Strömung wahrzunehmen ist, das Meer am kühlsten ist und von hier aus mit der Entfernung vom Lande rasch wärmer wird, findet keine Rechtfertigung in der früheren Erklärung. Ueber diese Erscheinung hat Kapitän Dinklage (jetzt Vorsteher der hydrographischen Abtheilung der deutschen Seewarte) wohl zuerst berichtet. Er sagt nämlich an einer Stelle seiner Mittheilungen über die Strömungsverhältnisse an der peruanischen Küste:*)

„Ich habe von Callao bis Payta vergeblich nach dem peruanischen Küstenstrom gesucht. Auch hier fand ich auf 20 Sm und weiter landabwärts eine regelmässige westliche Strömung, die aber ebenso oft südlich als nördlich von Westen verläuft. In dem kältesten Wasser dicht unter Land, das sich hier etwa 4° kälter als 100 Sm landabwärts und wohl 7—8° C kälter als auf 100° w. Lg. zeigt, ist kein Strom zu verspüren."

Ein noch stärkeres Wachsen der Meerestemperaturen mit der Entfernung von der Küste fand S. M. S. „Elisabeth". Die Beobachtungen lauten:**)

Auf	der	Rhede	von	Callao	18,2° C
30	Sm	von	der	Küste	20,6°
80	„	„	„	„	23,8°
110	„	„	„	„	26,2°
135	„	„	„	„	27°.

Umgekehrt beobachtete S. M. S. „Moltke" beim Einlaufen in die Bucht von Pisco ein Fallen der Oberflächenwärme von 16,7° auf 14,5°; im Hafen von Callao wurde später sogar nur 13,6° C als absolut niedrigste Wassertemperatur gefunden. Durch solche Befunde erscheint die Abkunft des kalten Küstenwassers von Peru von einem oberflächlichen Transport polaren Wassers ausgeschlossen.

Woher kommen aber nun die starken Depressionen in der Oberflächenwärme des Meeres in diesen äquatorialen Breiten?

Hören wir zunächst die Erklärung, welche Dinklage im Anschlusse an seine Beobachtungen für diese abnorme Erscheinung gibt:

---

*) Aus den Briefen deutscher Kapitäne in Hansa, Zeitschrift für das Seewesen, Jahrgang 1875, S. 57.

**) Hoffmann, a. a. O. S. 76.

Digitized by Google

„Durch die grosse Verdunstung in dem an der Küste von Peru jedenfalls sehr dürren Passat und besonders in den westlichen Regionen des stillen Ozeans wird das Wasser von der wallgleichen Südnordküste fortwährend abgetrieben, da unter Land bei dem kalten Klima und den häufig von wärmerem Wasser herwehenden Winden die Verdunstung nur gering sein kann. Diese westliche Drift zu ersetzen, muss unten das Wasser dem Land zusetzen und wird dann dicht unter der Küste aufquellen, an die Oberfläche kommen."

Also aus der Tiefe stammt nach Dinklage das kalte Wasser und von hier aus steigt es in einem verticalen Strom beständig als Ersatz des von der Oberfläche weggeführten Wassers am Lande auf. Dieselbe Ansicht spricht einige Jahre später auch Toynbee aus, als er die Beobachtung macht, dass an der südafrikanischen Küste von der Tafel-Bai bis zur Kongomündung das Meer in der Nähe des Landes beträchtlich kühler ist als in grösserem Abstande von demselben.*) In seinen 1882 herausgegebenen Bemerkungen zu den meteorologischen Karten des Meeresgebietes in der Nähe des Kaps der guten Hoffnung heisst es an einer Stelle: „Die Drift des Südostpassates im atlantischen Ozean ist am stärksten während der Sommermonate, zu welcher Zeit der Passat sogar in der Nähe des Kaps der guten Hoffnung verspürt wird. Das Oberflächenwasser, welches dadurch fortgeführt wird, findet zum Theil Ersatz in kälterem Wasser aus der Tiefe. Es ist vorgekommen, dass im Sommer ein Schiff in der Tafelbai 10,6° C Wassertemperatur fand, nachdem es in nahe derselben Breite östlich im Agulhas-Strom 25,6° C angetroffen hatte."

Diese Annahme von dem Vorhandensein einer verticalen Circulation in dem Küstenwasser gewisser Breiten hat in neuester Zeit weitere Vertreter gefunden. So sind Buchanan**) und Prof. Krümmel***) mit der Behauptung hervorgetreten, dass

---

*) Eine Reihe von Beobachtungen, welche diese Erscheinung deutlich erkennen lassen, haben neuerdings Dr. v. Danckelman (Verhandlungen der Gesellschaft für Erdkunde zu Berlin 1886, S. 417) und Dr. Pechuel-Loesche (Ausland 1886, 851) gesammelt.

**) „On similarities in the physical geography of the great ocean" in Proceedings of the Royal Geographical Society 1886, S. 764.

***) Handbuch der Oceanographie, S. 307.

Digitized by Google

das kalte Wasser, welches sich im atlantischen und pacifischen Ozean an der Ostseite des Passatgebietes findet, nur durch ein Aufsteigen von Tiefenwasser zu erklären sei; ein Vorgang, der durch den ablandigen Passat erzeugt würde. Dieser sei bestrebt, das Wasser von den Westküsten der Kontinente wegzuführen und nach dem offenen Ozean hin anzustauen. Als Ersatz des hierdurch hervorgebrachten Niveauunterschiedes müsse dann das Wasser aus nächster Quelle aspirirt werden und diese sei das kalte Tiefenwasser in der Nachbarschaft der Küsten der Kontinente. Dass ablandige Winde solche Vorgänge verursachen können, das können wir fast jeden Sommer in den Badeorten unserer Ostsee wahrnehmen. Während meines Aufenthaltes auf der Seewarte lief noch ein Bericht eines solchen Falles aus Neufahrwasser ein. Der Hauptagent der deutschen Seewarte auf jener Station schreibt hierüber:

„In unmittelbarer Nähe der Station Neufahrwasser liegen die wohlbesuchten Badeorte „Westerplatte“ und „Brösen“. Die Eröffnung der Saison ist gewöhnlich am 15. Juni. In Folge des sehr warmen Mai und der hohen Wassertemperaturen wurden die Bäder an beiden Orten in diesem Jahre (1889) bereits am 2. Juni eröffnet. Die Temperatur des Seewassers schwankte um diese Zeit zwischen 20—23,7° C und hielt sich bis zum 9. Juni, wo am Nachmittag, wahrscheinlich zwischen 3 und 4 Uhr, an beiden Orten dieselbe ziemlich plötzlich bis auf 10° C herunterging, in Folge dessen das Baden trotz des sehr heissen Tages eingestellt wurde. Der Wind war während der vorhergehenden Zeit südlich (ablandig). Die gewöhnlichen Seewinde, Nord- und Ostwinde, blieben an jenem Tage aus“. Aehnliche Fälle berichtet Hoffmann von der Kieler Föhrde und dem Memeler Tief*). In der letzteren Bucht beobachtete er einmal bei starkem Ostwinde innerhalb 24 Stunden ein Sinken der Oberflächenwärme von 19° auf 6° C, während gleichzeitig in 36 Sm Entfernung vom Lande die Temperatur von 6° erst in 70 m Tiefe zu finden war.

Wie in solchen Fällen der vertikale Tiefenstrom zu Stande kommt, das möge folgende kurze Betrachtung veranschaulichen:

---

*) Segelhandbuch für die Ostsee, S. 59.

Digitized by Google

Angenommen, die Wasseroberfläche AB wird längere Zeit hindurch von einem Winde, der in der Richtung des Pfeiles weht, getroffen. In Folge der Reibung zwischen Luft und Wasser wird das Oberflächenwasser von B nach A hingeführt, das Niveau wird bei B sinken, bei A sich heben. Hierdurch wird nothwendigerweise der Druck auf die unter AO gelegenen Tiefenschichten sich von O nach A in dem Maasse steigern, als er von O nach B abnimmt. Der Stau-Effect ist hierbei direct proportional der Länge des Wasserbeckens; je länger dieses ist, desto weiter kann der Wind ausholen, um die Wassertheilchen bei A

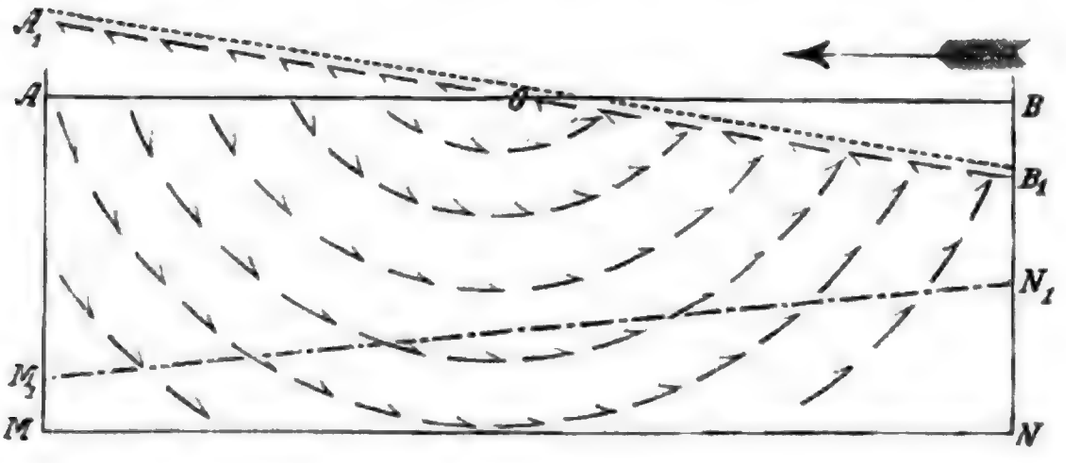

anzuhäufen. Der über AO entstandene Ueberdruck, hervorgerufen durch die Wassermasse AOA_1, zwingt nun alle unter AO gelegenen Wassertheilchen, in der in der Zeichnung angedeuteten Weise nach den benachbarten unter weniger hohem Drucke stehenden Schichten umzubiegen. In Folge dessen entsteht in der ganzen unter A_1B_1 gelegenen Wassermasse eine der Oberflächenströmung entgegengesetzte Bewegung, welche so lange anhält, bis die Niveauungleichheit bei A_1 und B_1 aufgehoben ist, und die um so kräftiger, je stärker der Anstau ist.

Nach Coldings Untersuchungen*) ist der Stau-Effect proportional dem Quadrate der Windgeschwindigkeit. Ein doppelt so starker Wind giebt also eine viermal so starke Anstauung. Verläuft nun der Boden des Beckens horizontal und ist das Wasser sehr tief, so wird der Ersatzstrom wenig in seiner

*) Kongel. Danske Videnskabernes Selskabs Skrifter, 5. Raekke XI u. 6. Raekke I, Kjöbenhavn 1876 u. 1881.

Digitized by Google

Geschwindigkeit aufgehalten, der Niveau-Unterschied wird zum grössten Theil durch senkrechtes Aufsteigen von Tiefenwasser schnell beseitigt; fällt jedoch der Boden von N nach M steil ab, d. h. ist das Wasser bei B seicht und bei A sehr tief, so wird die Tiefenersatzströmung eine starke Reibung mit ihrer Unterlage zu bestehen haben; der Ausgleich wird bei B in solchen Fällen nur zu einem kleinen Bruchtheil von dem Tiefenwasser geschaffen, zum grössten Theil strömt dann das Wasser in seitlichen Oberflächenströmen herbei.

Ausser dem ablandigen Wind können nun, wie Hoffmann, welcher sich in den letzten Jahren wiederholt mit Strömungen mit vertikaler Bewegungscomponente beschäftigt hat, behauptet, noch andere Factoren ein Aufsteigen von Tiefenwasser verursachen. So schreibt er namentlich dem Einflusse der Erdrotation und der Configuration der Küste auf eine Strömung in der Nähe des Landes in vielen Fällen ein Emporheben von Tiefenwasser zu und fasst deshalb die Erklärung des Auftriebes viel allgemeiner, indem er sagt:*)

„Wasser aus der Tiefe kann überall da aufsteigen, wo eine Küstenströmung das Bestreben hat, von der Küste abzuschwenken. Die Strömung übt dann eine saugende Wirkung auf das umgebende Wasser aus. Sowohl von der stromlosen Oberfläche als aus der Tiefe fliesst das Wasser hinzu, um den Winkel zwischen Land und Strömung auszufüllen."

Was nun das Vorkommen von kaltem Auftriebwasser betrifft, so haben die genannten Ozeanographen ausser den schon erwähnten Westküsten von Südamerika und Südafrika noch die Küsten von Marokko und Kalifornien als gute Beispiele für Gebiete mit fast ständiger vertikaler Circulation im Meerwasser bezeichnet. In jüngster Zeit hat Korvetten-Kapitän Hoffmann auch an der Ostseite von Afrika an der Küste des Somalilandes ein Kaltwassergebiet entdeckt und einige recht interessante Temperaturreihen mitgetheilt, bei denen eine andere Deutung der niedrigen Oberflächenwärme, als die Wirkung eines Auftriebes, von vornherein ausgeschlossen ist. Alle seither veröffentlichten Mittheilungen über das kalte Küstenwasser obiger Gebiete beschränken sich jedoch nur auf einige wenige Beispiele

*) Annalen der Hydrographie 1887, S. 26—27.

Digitized by Google

von abnorm niedrigen Oberflächentemperaturen, die zwar alle eine starke Depression der Wasserwärme in der Nähe der Küsten deutlich erkennen lassen, die aber nicht im Stande sind, über die Ursachen und oberflächliche Verbreitung dieser abnormen Erscheinung nähere Auskunft zu geben, was bei der grossen Bedeutung, welche eine genaue Kenntniss der thermischen Verhältnisse der Meeresoberfläche in solchen Gebieten für den Geographen sowohl, als insbesondere für den praktischen Seemann hat, durchaus wünschenswerth wäre. Ich habe daher den Versuch gemacht, für zwei Gebiete, nämlich die Nordwest- und Nordostküste Afrikas, genauer gesagt für die Ostseite des nordatlantischen und die Westseite des nordindischen Ozeans auf Grund des im Archiv der deutschen Seewarte vorhandenen Beobachtungsmateriales, welches ich bei einem längeren Aufenthalte in Hamburg einsehen konnte,*) die Ursachen, oberflächliche Ausdehnung und Einflüsse des Auftriebwassers in diesen Gebieten etwas näher darzulegen.

Ich möchte jedoch gleich im Voraus bemerken, dass vorliegende Arbeit keineswegs in allen Theilen den Anspruch auf eine ganz genaue Wiedergabe der in Wirklichkeit existirenden Verhältnisse machen kann. Hierzu reicht das bis jetzt bekannte Beobachtungsmaterial aus den oben genannten Gebieten meist lange noch nicht aus. Nachstehendes Unternehmen kann vorläufig nur bezwecken, unsere seitherige Kenntniss des kalten Oberflächenwassers an den betreffenden Küsten zu erweitern und einige irrthümliche Auffassungen, welche bisher über die Herkunft und Verbreitung dieser abnormen Erscheinung geherrscht haben, zu berichtigen. Vielleicht wird durch diesen Versuch auch die Anregung zu weiteren Bearbeitungen gegeben und besonders zu zahlreichen und aufmerksamen Beobachtungen an den Kaltwasserküsten herausgefordert.

---

*) Es ist mir eine angenehme Pflicht, an dieser Stelle dem Verein für Geographie und Statistik zu Frankfurt a. M. für die mir zu dem Aufenthalte in Hamburg bereitwilligst gewährte Unterstützung, sowie den Herren Geh. Admiralitätsrath Prof. Dr. Neumayer, Kpt. Dinklage und Prof. Dr. Köppen für das ausserordentlich freundliche Entgegenkommen bei meinem Arbeiten auf der Seewarte meinen tiefgefühltesten Dank auszusprechen.

Digitized by Google

I. Theil: **Atlantischer Ozean.**

Werfen wir einen Blick auf eine Isothermenkarte der Meeresoberfläche des nordatlantischen Ozeans,*) so wird uns auffallen, dass an der Westseite der iberischen Halbinsel, ferner an den Küsten von Marokko, der Sahara und Senegambiens etwa bis in die Nähe des grünen Vorgebirges die Linien gleicher Oberflächenwärme einen grossen Theil des Jahres hindurch äusserst steil nach Süden hin abfallen, ein Zeichen, dass hier das Meer bedeutend kühler sein muss, als im offenen Ozean gleicher Breite oder an den entsprechenden Theilen der nordamerikanischen Küste. Bis vor kurzem pflegte man diese Erscheinung auf den Einfluss der Strömung, welche sich ungefähr 45° n. Br. vom Golfstrom abzweigt, bei C. Finisterre auf die spanische Küste stösst und von hier aus zwischen den Azoren, Madeira und dem südeuropäischen Kontinent läuft, dann unter dem Namen „Kanarienströmung" der Küste von Nordwestafrika bis zum Kap Verde folgt und hier plötzlich nach Westen abbiegt, zurückzuführen. Man nahm bei dieser Erklärung stillschweigend an, dass die Strömung, da sie sich von höheren zu niederen Breiten bewegt, nothwendigerweise relativ kaltes Wasser führen müsse. Auch die abnorm niedrigen Oberflächentemperaturen des Meeres in der Strasse von Gibraltar, welche den praktischen Seefahrern lange bekannt gewesen sind, schrieb man der kühlen Strömung an der Ostseite des nordatlantischen Ozeans zu, indem man sich auf die wohlbekannte Thatsache stützte, dass der Strom, welcher sich inmitten der Enge nach dem Mittelmeer hin bewegt, ein Arm der kühlen Kanarienströmung sei, welchen diese bereits bei C. S. Vincent nach Südosten hin sendet.

Carpenter, welcher sich zuerst mit den thermischen Verhältnissen der Meeresoberfläche in der Strasse von Gibraltar näher beschäftigt, hat nun die Unrichtigkeit der obigen Deutung der niedrigen Wasserwärme der Enge nachgewiesen. Nachdem ihm nämlich bereits bei seinem ersten Aufenthalte in der Strasse die ausserordentlich grosse Depression in der Oberflächenwärme des Meeres aufgefallen war, untersuchte er die Verhältnisse bei

*) cf. Berghaus, Physikalischer Atlas Taf. 21, 22 oder die betr. Karten im Atlas d. atl. Ozeans, hg. von der Direktion der deutschen Seewarte, Hamburg 1875, ferner Krümmels Karten i. d. Zeitschr. f. wiss. Geogr. VI, S. 31.

Digitized by Google

einer zweiten Reise genauer. Er durchkreuzte zu diesem Zwecke — es war im Monat August — die Meerenge zweimal und maass hierbei in kurzen Abständen die Oberflächentemperaturen. Zunächst auf einer Strecke im östlichen Theil der Strasse, von Pearl Rock (am Eingange in die Gibraltar-Bucht) nach der Cirres-Spitze (an der marokkanischen Küste), sodann auf der Ueberfahrt von Tarifa nach der Tanger-Bucht, also im westlichen Theil der Enge und endlich noch auf einer Fahrt längs der afrikanischen Küste von C. Spartel nach Tanger.*) Hierbei machte er die eigenthümliche Beobachtung, dass die Wasserwärme von der spanischen nach der afrikanischen Küste stetig abnahm. Bei Tarifa betrug die Oberflächentemperatur 19,3° C, in der Mitte der Strasse 16,7° C und in der Tanger-Bucht sogar nur 15,5° C. Noch grösser waren die Unterschiede im östlichen Theil der Enge. Bei Pearl Rock wurde 22,5° C, in der Mitte 16,6° und an der Cirres-Spitze 15,3° C gemessen. Nach diesen Untersuchungen unterlag es bei Carpenter keinem Zweifel mehr, dass das abnorm kühle Wasser in der Strasse von Gibraltar nicht durch eine oberflächliche Zufuhr vom Ozeanwasser hervorgerufen würde. Solch niedrige Temperaturen, wie sie das Meer an der afrikanischen Küste der Enge gezeigt hatte, waren an der Ostseite des nordatlantischen Ozeans zu derselben Zeit immer erst in der Höhe der Südküste von Irland von Carpenter angetroffen worden. Er kommt daher zu dem Schlusse, dass das kalte Wasser in der Strasse von einer Wasserschicht herstamme, welche im benachbarten Ozean unter der warmen Oberflächenschicht liege und die durch das Hinwegfliessen über die Schwellen in der Enge an die Oberfläche gelange. Im Verlaufe unserer Betrachtung werden wir noch auf diese Erklärung näher einzugehen haben; vorläufig wollen wir uns nur darin Carpenter anschliessen, dass wir hier eine andere Ursache als eine kalte Oberflächenströmung für die niedrigen Wassertemperaturen annehmen müssen.

Einige Jahre später glaubt Professor Th. Fischer**) auf Grund seiner klimatischen Studien der atlantischen Küstengebiete der Mittelmeerländer die Behauptung aussprechen zu

---

*) Proc. of the Roy. Geogr. Soc. 1874, S. 333.

**) Fischer, Klima der Mittelmeerländer, S. 26.

Digitized by Google

dürfen, dass auch an der Westseite der iberischen Halbinsel und an derjenigen von Marokko das Meer einen grossen Theil des Jahres hindurch niedrigere Temperaturen besitzen müsse, als ihm eigentlich zukäme. Fischer findet nämlich, dass in obigen Gebieten das Meer acht Monate im Jahre temperaturerniedrigend auf die Luftwärme wirkt und zwar an einigen dem Einflusse des Küstenwassers recht exponirten Stationen in solchem Maasse, dass hier Oberflächen-Temperaturen angenommen werden müssen, die unmöglich von dem Zweig des Golfstromes, der sich hier längs der Küste bewegt, hervorgebracht werden können, sondern die nur in der Annahme eines Aufsteigens von Tiefenwasser an die Meeresoberfläche eine Erklärung finden.

Eine Anzahl von meteorologischen Schiffsjournalen, welche ich nach den Oberflächen-Temperaturen des Meeres längs der genannten Küsten durchgesehen habe, enthalten eine Reihe von Temperatur-Aufzeichnungen, welche deutlich obige von Fischer ausgesprochene Vermuthung unterstützen können. Beginnen wir zunächst einmal mit der Betrachtung der thermischen Verhältnisse der Meeresoberfläche längs der Küste der westiberischen Halbinsel. So viel aus den mir vorliegenden Beobachtungen ersichtlich, findet sich hier abnorm niedrig temperirtes Küstenwasser erst südlich von 40° n. Br. und von hier ab auch nicht zu allen Jahreszeiten, sondern meist nur in den wärmeren Monaten, besonders von Juli bis September. Wie gross in dieser Zeit oft die Depression in der Meereswärme an einigen Stellen ist, das mögen folgende Auszüge, welche ich aus der grossen Zahl von Beobachtungen herausgegriffen habe, veranschaulichen:

	Monat Dat.	Uhr	Breite N.	Länge w. v. Gr.	Temperatur der Meeres-oberfl.	Temperatur der Luft	Bemerkungen	Journal des Schiffes
	Juli				°C	°C		
I.	17.	12h. Mtg.	36°54′	8°35′	17,5°	20,5°	—	D. Europa.
II.	16.	12h. „	37°13′	9° 2′	18,0°	20,0°	—	N.D.L. Sachsen.
		4	37°48′	9° 9′	18,0°	20,2°	—	
		8	38°23′	9°16′	18,0°	19,5°	—	
		12	38°58′	9°23′	18,0°	19,0°	—	
	17.	4h.	39°33′	9°30′	20,5°	21,0°	—	
		8	39° 8′	9°38′	20,0°	20,5°	—	
		12	40°44′	9°46′	20,0°	20,5°	—	

Digitized by Google

Monat Dat.	Uhr	Breite N.	Länge w. v. Gr.	Temperatur der Meeres-oberfl.	Temperatur der Luft	Bemerkungen	Journal des Schiffes
Juli				°C	°C		
III. 21.	12h. Mtg.	38° 4′	12°11′	19,9°	20,0°	—	S. S. Henry.
	4	37°50′	11°33′	19,7°	19,4°	—	
	8	37°36′	10°55′	19,7°	19,1°	—	
	12	37°22′	10°17′	19,0°	19,0°	—	
22.	4	37° 8′	9°39′	18,9°	18,2°	—	
	8	36°52′	9° 1′	16,8°	17,9°	—	
	12	36°38′	8°22′	18,4°	18,9°	—	
August							
IV. 7.	4	35°59′	5°52′	22,5°	23,7°	Dichter Nebel.	S.S. Massalia.
	8	36°13′	6°36′	22,1°	23,0°	—	
	12 Mtg.	36°27′	7°19′	21,6°	21,8°	—	
8.	4	36°41′	8° 1′	21,5°	21,2°	—	
	8	36°57′	8°43′	18,1°	19,3°	—	
	12h. Mtg.	37°30′	9° 4′	18,4°	18,8°	—	
	4	37°52′	9°19′	18,1°	18,6°	—	
	8	38°22′	9°26′	16,5°	16,3°	—	
	12	38°54′	9°36′	16,0°	16,5°	—	
9.	4	39°27′	9°37′	16,8°	16,9°	—	
	8	40° 2′	9°35′	17,6°	18,0°	—	
	12	40°30′	9°39′	18,2°	18,6°	—	
V. 30.	8h. p. m.	40°20′	9°34′	19°	19,0°	—	D. Nürnberg.
September							
1.	12h. Mtn.	39°	9°50′	18°	17,5°	—	
	4	39°	9°37′	16°	19,0°	Von 4 h. ab anhaltender Nebel.	
	8	38°15′	9°50′	17,5°	17,5°	—	
	12h. Mtg.	37°43′	9°35′	19,0°	17,5°	—	
	4	36°44′	9° 7′	20,5°	20,5°	—	
	8	36°27′	8°10′	21,0°	21,0°	—	
	12	36°27′	7°18′	22,5°	22,0°	—	
2.	4h.	36° 8′	6°30′	22,5°	24,5°	—	
VI. 7.	4	40°37′	9°59′	19,2°	18,3°	—	S. S. Niobe.
	8	39°59′	10° 3′	18,0°	20,2°	—	
	12h. Mtg.	39°12′	10° 7′	17,9°	21,2°	Diesige Luft, nebelig.	
	4	C. da Roca, 15 Sm E Abstand		16,8°	18,8°		
	8	38°14′	9°17′	18,3°	19,4°		
	12	37°45′	8°48′	19,1°	20,1°		
8.	4	—	—	19,9°	19°	—	
	8	C. S. Vincent 10 Sm N.		19,4°	20°	—	
	12h. Mtg.	36°18′	7°20′	22,2°	25°	—	

Digitized by Google

Monat Dat.	Uhr	Breite N.	Länge w. v. Gr.	Temperatur der Meeres-oberfl.	Temperatur der Luft	Bemerkungen	Journal des Schiffes
September				°C	°C		
VII. 2.	12h Mtg.	39° 8′	11°20′	20,7°	21,0°	—	Barke Beatrice.
	4	39° 6′	11°10′	21,0°	21,7°	—	
	8	39° 3′	10°59′	20,0°	20,0°	—	
3.	12 Mtg.	39° 1′	10°49′	20,2°	19,6°	2 h. a. m. dick von Nebel.	
	4	39°58′	10°38′	19,3°	19,6°	Die ganze Woche dicker Nebel.	
	8	39°56′	10°28′	16,8°	18,3°	9½ h. mussten wegen Nebel beidrehen	
	12	39°53′	10°17′	—	—	—	
	2h.	Auf der Rhede von Lissabon geankert.					
5.	12h Mtg.	Als das Schiff den Hafen wieder verliess, fand es					
		38°38′	9°30′	16,3°	17,2°		
	4	Bei weiterer Entfernung von der Küste					
		—	—	18,5°	19,2°		
	8	—	—	19,3°	19,3°.		

Die übrigen mir zu Gebote stehenden Temperaturbeobachtungen stimmen in der Hauptsache mit diesen Reihen überein, und ich glaube daher folgende die Oberflächen-Temperaturen des Meeres in der Nähe der atlantischen Küste der iberischen Halbinsel betreffende Angaben machen zu können:

Nördlich von 40° n. Br. besitzt das Meerwasser in der Nähe der portugiesischen Küste in den Monaten Juli, August und September eine mittlere Oberflächenwärme, welche sich von derjenigen des offenen Ozeans nicht wesentlich unterscheidet, in der Nähe des 40. Parallel beträgt dieselbe im Mittel 19° C. Begibt man sich von hier aus nach Süden, so nimmt die Wasserwärme ab, und zwar hat das Meer zwischen 39½° und 38½° n. Br. dicht unter Land gewöhnlich zu der genannten Zeit die abnorm niedrige Temperatur von 16° C.; in einem Abstande von 10—15 Sm von der Küste ist hier die Meerestemperatur noch 17° C; in 50 Sm Entfernung jedoch schon 19° C im Mittel. Südlich von 38½° n. Br. bis in die Nähe des Kap San Vincent beobachtet man in der Nähe der Küste eine mittlere Sommerwärme von 18° C; in 30 Sm Abstand hat der Ozean in dieser Breite zu derselben Zeit eine Durchschnittswärme von 20° C. Beim Passiren des Kap San Vincent wird man regelmässig ein

Fallen der Wassertemperaturen, das um so stärker ist, je näher man sich dem Lande befindet, beobachten können; Temperaturen von 16—17° C sind in der Nähe des Vorgebirges im August und September nicht selten. Für das Küstenwasser östlich von Kap San Vincent fand ich nur wenige Angaben, die in der Höhe der Temperaturen sehr schwankten; im allgemeinen machte ich die Beobachtung, dass an der Küste von Algarve das Meer im Westen und Osten kühler ist, als in der Mitte. Südlich der Breite von 37° n. Br. nimmt die Wasserwärme rasch zu; in einer Entfernung von 20 Sm von der portugiesischen Küste hat der Ozean hier überall eine Temperatur, welche nicht unter 20° C bleibt. An der spanischen Küste, im Golf von Cadiz, scheint im Sommer kühles Oberflächenwasser nicht zu existiren, wenigstens zeigen die mir vorliegenden Beobachtungen der Temperaturen dieses Meerestheiles keine grösseren Unterschiede von der mittleren Wärme des offenen Ozeans derselben Breite.

Aus diesen wenigen Bemerkungen erhellt schon die Unhaltbarkeit der früheren Annahme, welche das kühle Küstenwasser auf eine Oberflächenströmung aus höheren Breiten zurückführte. Denn wir haben gesehen, dass das kühle Oberflächenwasser immer dicht unter Land da, wo kein Strom angetroffen wird, sich findet und von hier aus mit der Entfernung von der Küste rasch zunimmt,*) so dass wir also annehmen müssen, dass nur der Meeresstreifen zwischen Strömung und Küste relativ kaltes Oberflächenwasser besitzt, während die Strömung selbst dieselbe Wärme zeigt wie der offene Ozean. Ferner können wir nach der seitherigen Erklärung nicht verstehen, warum erst südlich des 40. Parallels das kühle Oberflächenwasser die Küste begleitet und bei der spanischen Küste wieder verschwindet, trotzdem doch hier noch ein Arm der Strömung einherläuft.

Berücksichtigen wir neben obigen Beobachtungen noch die Windverhältnisse über diesem Theil des nordatlantischen Ozeans, so kann wohl nicht mehr daran gezweifelt werden, dass die niedrigen Oberflächentemperaturen des Küstenwassers hier nur durch ein Emporsteigen von Tiefenwasser hervorgerufen werden. An der ganzen Westküste der iberischen Halbinsel südlich von

*) cf. Beobachtungsreihe III u. VII.

Digitized by Google

40° n. Br. herrschen nämlich in der Zeit, in welcher hier kaltes Oberflächenwasser beobachtet wird, auch ablandige Winde. Nord- und Nordostwinde sind in dem 5 Gradfeld 35—40° n. Br. und 5—10° w. Lg., namentlich in den Monaten Juli—September bei weitem die häufigsten Winde.*) Wir müssen also annehmen, dass in dieser Zeit wenigstens das Oberflächenwasser beständig von der Küste der iberischen Halbinsel abgetrieben und nach dem offenen Ozean im Süden und Südwesten vom europäischen Kontinent angestaut wird. In Folge dessen wird an den Theilen der Küste, an denen das Land steil ins Meer fällt, wie am Kap da Roca, Espichel und Kap San Vincent eine kräftige vertikale Compensationsströmung erzeugt, insbesondere, da diese Vorgebirge noch weit in's Meer vorspringen und somit Oberflächenersatzströmungen aus dem Ozean den Zutritt verschliessen. Aus diesem Grunde finden wir in der Nähe der genannten Vorgebirge auch das kühlste Wasser.

An der spanischen Küste, im Golf von Cadiz, sind die Bedingungen für den Auftrieb recht ungünstig. Die Küste verläuft hier in einem grossen nach Westen geöffneten Bogen, dem gewöhnlich auf grössere Strecken hin seichtes Meer vorgelagert ist. Daher wird hier der Ersatz durch eine Oberflächenströmung, die sich von der meridional verlaufenden Strömung in der Nähe von Kap San Vincent abzweigt und dann der Küste bis zur Strasse von Gibraltar folgt, geschaffen.

Mit dem Seltenwerden der Nord- und Nordostwinde verschwinden auch die niedrigen Wassertemperaturen. Im Winter und Frühjahr scheinen diese gänzlich zu fehlen; das Meer besitzt in dieser Zeit zwischen 36° und 40° n. Br. überall eine Temperatur von 14°—16° C. Nur in der Bucht von Lissabon, in der Nord- und Nordostwinde das ganze Jahr hindurch häufig sind,**) kann man wohl zu allen Zeiten ein Aufsteigen von Tiefenwasser konstatiren.***) So wurde z. B. auf S. M. S. „Sophie"

*) Siehe Windkarten im Atlas des atlantischen Ozeans.

**) Zeitschr. f. Meteorol. 1878, S. 127.

***) Auf der Rhede von Lissabon, wie überhaupt in allen Buchten, welche mit dem Meere nur durch eine verhältnissmässig schmale Rinne in Verbindung stehen, üben neben den ablandigen Winden auch die Gezeiten einen Einfluss auf die Oberflächentemperaturen aus. Bei Ebbe ist hier die Wasserwärme niedriger als bei Fluth. Ingenieur Stapff fand in Lissabon am 2. Nov. 1885

Digitized by Google

beim Einsteuern in den Hafen von Lissabon am 27. Oktober 1886 ein solcher Fall beobachtet. Bei ablandigem Wind fiel auf der Rhede die Wasserwärme innerhalb kurzer Zeit von 17° auf 14,4° C, stieg jedoch bei abnehmender Stärke und nach Aenderung der Windrichtung wieder auf 16,2° C. Das meteorologische Tagebuch enthält hierüber folgende Aufzeichnungen:

Uhr	Breite n.	Länge w.	Wind- Richtung	Wind- Stärke	Temperatur der Meeresoberfl.	Temperatur der Luft
4h a.m.	39°35,3′	9°46′	NNE	5	17° C	15,6° C
8	—	—	„	4—3	17,2°	16,0°
12h.	11h. 30′ im Hafen von Lissabon geankert		„	3—2	14,4°	18,4°
4	—	—	NNW	3	16,2°	17,8°
8	—	—	„	2—1	16,0°	15,5°
12	—	—	Stille	0	16,2°	15,2°

Ehe wir uns nun zur Betrachtung der thermischen Verhältnisse des Oberflächenwassers längs der Nordwestküste von Afrika wenden, wollen wir zuvor noch etwas auf die eigenthümliche Vertheilung der Wassertemperaturen in der Strasse von Gibraltar eingehen. Wie wir uns erinnern, machte hier Carpenter die merkwürdige Beobachtung, dass von der spanischen nach der afrikanischen Küste die Wasserwärme stetig abnahm und zwar so rasch, dass an der marokkanischen Küste das Meer im August nicht höher als 15,5° C erwärmt war, während an der gegenüberliegenden spanischen Küste die Wassertemperaturen sogar die Höhe von 22,5° C erreichten. Die näheren Ergebnisse der Messungen von Carpenter waren folgende:

Pearl Rock . . .	22,5° C	Tarifa	19,3° C	Kap Spartel . .	20° C
	21,4°		18,9°		20°
	20,3°		17,8°		18,3°
	18,6°		17,2°		17,8°
	16,6°		16,7°		17,2°
	15,5°		16,7°		17,2°
	15,0°		17,2°		17,8°
	15,5°		16,7°		16,9°
	15,5°		16,7°		16,7°
Cirres-Spitze . .	15,3°	Tanger-Bucht	15,5°	Tanger-Bucht	15,5°

Nachmittags 3 Uhr im Tajo vor Lissabon bei Ebbe eine Temperatur von 14,3° C, während 2 Stunden nachher in der Mündung des Tajo 19,0° C Wassertemperatur gemessen wurde. (Ann. d. Hydr. 1887, 68.)

Digitized by Google

Als Ursache der starken Depression in der Oberflächenwärme des Wassers bezeichnet Carpenter das Aufsteigen von Grundwasser, welcher Vorgang durch das Hinwegfliessen der Strömung in der Enge über die starken Bodenerhebungen am Meeresgrunde hervorgerufen werde. Jedoch Witte*) hat bereits gezeigt, dass diese Erklärung nicht stichhaltig ist, da hieraus einmal nicht hervorgeht, weshalb nur an der afrikanischen Seite der Strasse das Wasser abnorm kühl ist, während an der spanischen Küste die Oberflächen-Temperaturen verhältnissmässig hoch sind; sodann mit obiger Deutung die Thatsache gar nicht vereinbar ist, dass auf der östlichen Strecke zwischen Pearl Rock und der Cirresspitze die Temperaturen niedriger sind als im Westen zwischen Tarifa und Tanger, während man doch nach der Auslegung von Carpenter das Umgekehrte erwarten sollte, da im Westen der Boden bedeutend flacher ist als im Osten, folglich auch im westlichen Theil der Enge tiefer gelegene (kältere) Schichten an die Meeresoberfläche gelangen müssten, als im östlichen. Aber auch die Erklärung, welche Witte für die Herkunft des kalten Oberflächenwassers in der Gibraltarenge zu geben sucht, halte ich für wenig wahrscheinlich. Seiner Ansicht nach verursacht die Kanarienströmung das kalte Wasser, indem sie an ihrer linken Seite Tiefenwasser emporhebt und diesen Einfluss bis tief in die Enge hinein geltend macht. Angenommen die Kanarienströmung, welche vor der Strasse von Gibraltar sehr weit von dem afrikanischen Kontinente entfernt ist und hier überdies eine ausserordentlich geringe Geschwindigkeit besitzt, übe, trotzdem sich das ganze Oberflächenwasser des Ozeans vor der Strasse gegen Osten bewegt, dennoch obenerwähnte Wirkung aus, so muss es doch sonderbar erscheinen, dass z. B. bei Kap Spartel noch kein Empordringen von Tiefenwasser zu beobachten ist**), in der nahegelegenen Tangerbucht jedoch schon eine Wasserschicht, die etwa 100 m tief liegt, an die Meeresoberfläche gehoben wird.

Ich erkläre mir die abnorme Erscheinung folgendermaassen: In der Strasse von Gibraltar bewegt sich, wie bekannt, ein Niveau-Ausgleichsstrom aus dem atlantischen Ozean in's Mittel-

*) Witte, Ueber Meeresströmungen, Programm der Fürstenschule zu Pless 1879, S. 29.

**) Wie aus der dritten Beobachtungsreihe ersichtlich.

Digitized by Google

meer. Diese Strömung setzt sich zum Theil aus einem Strom, der vom C. S. Vincent der Küste der iberischen Halbinsel folgt, und kurz vor Tarifa vom Lande abschwenkt und sich nach Südosten wendet, zum anderen Theil aus einem Strom, der etwa in der Breite von Rabat beginnt und der Küste von Marokko folgend nach Nordosten fliesst, zusammen.*) Dicht vor dem Eingang in die Strasse vereinigen sich beide Aeste und von hier ab läuft dann ein Strom mit einer mittleren Geschwindigkeit von 3,7—5,5 km in der Stunde ungefähr mitten in der Strasse direkt nach Osten.**) Diese Bewegung des Wassers in der Mitte des ziemlich engen Kanales hat zur Folge, dass sowohl von der spanischen, als auch von der afrikanischen Küste her das Oberflächenwasser aspirirt d. h. mit in die westöstliche Bewegung hineingezogen wird. In Folge dessen muss sich offenbar das Niveau des Meeres in der Strömung heben und an den beiden Küsten senken. An der spanischen Seite ist nun die Configuration der Küste eine derartige, dass auf bequeme Weise die Niveauungleichheit durch eine seitliche Oberflächenströmung aufgehoben werden kann. Hier tritt nämlich das Land in der Bucht von Gibraltar auffällig zurück und schafft somit gewissermassen ein grosses Reservoir, aus dem das Wasser fortwährend herangesogen wird; ein Vorgang, welcher noch durch die an dieser Küste häufigen Ostwinde wesentlich gefördert wird. Daher beobachten wir dicht am Lande eine Ostwestströmung, welche das warme Wasser aus der Bucht von Gibraltar und vom Mittelmeer her bis in die Nähe von Tarifa führt.

Anders liegen die Verhältnisse an der afrikanischen Küste. Hier springt nach Osten hin das Land auffällig vor, wodurch einer Compensationsströmung aus dieser Richtung der Zutritt versagt wird. Daher muss hier das Tiefenwasser als Ersatzquelle dienen. Je näher nun die Strömung vom atlantischen Ozean in das Mittelmeer der afrikanischen Küste kommt und je grösser ihre Geschwindigkeit ist, desto stärker muss auch der Auftrieb entwickelt sein. Aus diesem Grunde finden wir daher im Osten der Strasse, zwischen den Säulen des Herkules, das kalte Wasser in grösserem Abstande von der Küste als im Westen.

---

*) Africa Pilot I, S. 69.

**) Smyth, The Mediterranean, S. 160.

Digitized by Google

In zweiter Linie haben wir bei der Erwähnung der Ursachen des Auftriebes längs der afrikanischen Küste der Gibraltarstrasse auch den Einfluss der Winde mit in Betracht zu ziehen. So viel uns von Tanger bekannt, ist hier die jahreszeitliche Vertheilung der Winde in % folgende:*)

	N	NE	E	SE	S	SW	W	NW	
Winter	7	7	20	3	1	23	28	11	%
Frühling	5	9	17	2	3	18	31	14	„
Sommer	8	12	25	—	4	9	30	12	„
Herbst	10	11	18	3	3	14	25	15	„
Jahr	8	10	20	2	3	16	28	13	„

Hieraus erkennen wir, dass im Süden der Strasse westliche Winde die häufigsten sind. Diese beschleunigen die Geschwindigkeit der Strömung und verstärken ihre aspirirende Wirkung. Die nächsthäufigen Winde, die aus Osten, hemmen zwar den Lauf der Strömung — oft zwingen sie sogar den Strom in entgegengesetzter Richtung zu laufen — jedoch treiben sie das Wasser von der Küste weg und schaffen auf diese Weise einen Auftrieb. Auch die Gezeiten sind von Einfluss auf die vertikale Circulation in dem Wasser dicht unter der afrikanischen Küste, da, wie Nares nachgewiesen hat**), die Strömung inmitten der Strasse bei fallender Ebbe stärker ist als bei steigender Fluth.

Wir sehen also, dass an der afrikanischen Küste der Gibraltarstrasse das ganze Jahr hindurch Wasser aus der Tiefe emporsteigt, eine Erscheinung, welche sich in der wärmeren Jahreszeit durch äusserst niedrige Oberflächentemperaturen bemerkbar macht. Die Depression in der Meereswärme ist gewöhnlich im Sommer etwa bis zum 36. Parallel wahrzunehmen; von Juli bis September ist auf dieser Breite die Temperatur des Wassers fast beständig 19° C; vor der Strasse im atlantischen Ozean beträgt die mittlere Wärme des Meeres in obigen Monaten 20—22°; hinter der Enge im Mittelmeer 21—23° C. Nördlich des 36.° n. Br. nimmt die Oberflächentemperatur zu, dicht an der spanischen Küste trifft man im Sommer gewöhnlich 22° C an. An zwei Stellen ist aber auch hier kühles Oberflächenwasser zu konstatiren. Einmal westlich von Tarifa da, wo die Strömung vom Lande abschwenkt und nach der Mitte der Enge

*) M. Z. 1887, S. 27.

**) Proc. of the Roy. Geogr. Soc. Vol. XX, S. 97.

Digitized by Google

sich wendet, und ferner in der Bucht von Gibraltar. An letzterer Stelle regelmässig, wenn längere Zeit Ost- oder Nordwestwinde das Wasser aus der Bucht hinaustreiben. Zwei ausgezeichnete Beispiele für diese Erscheinung fand ich in den Journalen unserer Kriegsschiffe.

Bezeichnung des Schiffes und der Route	Monat Dat.	Uhr	Breite N.	Länge W. v. Gr.	Kurs	Distanz Sm	Wind- Richtung	Wind- Stärke	Temperatur der Meeresoberfl.	Temperatur d. Luft
	August 1888								°C	°C
S.M.S. Bismarck	6.	12h Mtg.	36°36′	1°12′	S72°W	38,8	ENE	2—3	23,6°	25,4°
Port Said-		4	—	—	„	37,1	„	3—4	23,6°	23,8°
Gibraltar			—	—	„	9,2				
		8	—	—	S85°W	27,7	SE	3—2	23,6°	23,2°
		12	—	—	„	36,2	„	1	23,5°	22,5°
	7.	4h a. m.	—	—	S84°W	36,0	SSW	1	23,4°	21,9°
		8	—	—	„	36,2	NE	2—3	23,4°	22,7°
		12h Mtg.	Rhede von Gibraltar		—	—	ENE	2	23,6°	22,9°
		4	„		—	—	NNW	2—7	17,3°	23,5°
		8	„		—	—	W	2—7	17,3°	22,2°
		12	„		—	—	„	2—7	17,2°	21,9°
	8.	4	„		—	—	N	1—6	17,5°	20,7°
		8	„		—	—	SE	1—6	18,1°	21,8°
		12h Mtg.	„		—	—	SSW	2—5	19,9°	24,0°
		4	„		—	—	SW	2—5	19,2°	23,2°
		8	„		—	—	NNE	2—6	19,0°	22,4°
		12	„		—	—	„	—	19,0°	22,3°
	9.	4h a. m.	„		—	—	NNW	9—6	18,8°	22,1°
		8	„		—	—	„	2	18,7°	23,2°
		12	„		—	—	SW	2—5	18,8°	24,8°
		4h p. m.	3h 45′ Anker auf und nach Plymouth in See gegangen				E	8	18,7°	24,2°
		8	In der Strasse v. Gibraltar nach Landpeilungen gesteuert				ESE	8	18,3°	20,5°
		12	—	—	N80°W	¼	SE	7	18,1°	21,6°
	10.	4	—	—	N80°W	35,1	„	5	21,4°	21,2°
	Dezember 1887									
S. M. Kr. Stein	23.	4h a. m.	In d. Strasse v. Gibraltar		—	—	NW	3—4	15,3°	9,5°
Porto Grande-		8	Rhede v. Gibraltar		—	—	WNW	3	13,8°	8,0°
Gibraltar		12h Mtg.	„		—	—	„	2—3	14,3°	10,6°
		4	„		—	—	„	3—4	14,2°	12,5°
		8	„		—	—	„	2—1	13,8°	9,3°
		12	„		—	—	„	1—2	13,3°	8,4°

Digitized by Google

Bezeichnung des Schiffes und der Route	Monat Dat.	Uhr	Breite N.	Länge W. v. Gr.	Kurs	Distanz Sm	Wind- Richtung	Wind- Stärke	Temperatur der Meeresoberfl. °C	Temperatur d. Luft °C
	Dezember 1887									
S. M. Kr. Stein	24.	4	Rh. v. Gibr.		—	—	WNW	0—1	13,5°	5,5°
Porto Grande-		8	Rhede v. Gibraltar verlassen		—		„	3—4	13,4°	8,5°
Gibraltar		12h Mtg.	35°56′	5°38′	—	—	NW	3	16,8°	11,2°
		4	—	—	—	—	„	2—3	16,7°	10,0°
		8	—	—	—	—	„	3	17,0°	11,0°
		12	—	—	—	—	N	3	16,9°	11,5°

Aehnliche Fälle müssen in der Bucht von Gibraltar sehr häufig sein, da die Zahl der ablandigen Winde eine sehr grosse ist.*)

Am meisten tritt der Nordwest auf und dieser erzeugt nicht nur auf der Rhede von Gibraltar ein Aufsteigen von Tiefenwasser, sondern auch in dem Meerestheil, der östlich der Landzunge, welche die Bucht gegen das Mittelmeer hin abschliesst, gelegen ist. Die Meerestemperaturen sind hier im Sommer und Herbst bisweilen sehr niedrig. So fand z. B. der Dampfer „Massalia“ am 3. August 1885 in einer Breite von 36°7′ n. Br. und 4°47′ w. Lg. eine Meereswärme von 18,6° C, der Dampfer „Hesperia“ am 13. August 1885 in 36°16′ n. Br. und 5° w. Lg. 18,4° C und endlich der D. „Sachsen“ am 7. September 1888 in der Nähe der Punta de Europa 16° C bei einer Lufttemperatur von 24° C, während das Mittelmeer in einer Breite von 36°21′ N. und in 4°13′ w. Lg., also etwa 50 Sm weiter östlich eine Wärme von 22,5° C an seiner Oberfläche gezeigt hatte. Für gewöhnlich ist hier das kalte Wasser auf eine kleine Fläche beschränkt, bei sehr starken westlichen Winden jedoch finden wir längs der ganzen spanischen Küste bis hinter das Kap de Gata kühles Meer. Der Dampfer „Wuotan“ machte im August 1885 bei einem starken westlichen Sturm einmal folgende Beobachtungen:

Dat.	Uhr	Breite N.	Länge W.	Kurs	Distanz Sm	Wind- Richtung	Wind- Stärke	Temperatur der Meeresoberfl. °C	Temperatur d. Luft °C	Bemerkungen
29./8.	12h Mtg.	36°50′	0°11′	S81°W	22	WSW	8	25,5°	23,5°	Anhaltender Sturm aus WSW.
	4	—	—	S87°W	21	„	8	25,0°	27,5°	„
	8	—	—	„	26	„	7—8	25,0°	22,5°	„
	12	—	—	„	24	„	6—7	25,0°	22,0°	„

*) cf. Supan, Zur Statistik der unteren Luftströmungen, S. 119.

Digitized by Google

Dat.	Uhr		Breite N.	Länge W.	Kurs	Distanz Sm	Wind- Richtung	Wind- Stärke	Temperatur der Meeresoberfl. °C	Temperatur d. Luft °C	Bemerkungen
30./8.	4h.		—	—	S87°W	26	W	6	25,0°	21°	Kap de Gata.
	8		—	—	S88°W	28	„	6	17,0°	18,5°	
	12h.	Mtg.	36°35′	2°36′	„	26	„	4	18,0°	18,5°	
	4		—	—	S80°W	30	„	4	18,0°	18,5°	
	8		—	—	„	30	„	4	18,0°	17,0°	
	12		—	—	„	30	„	4	18,0°	17,0°	
31./8.	4		—	—	„	31	„	5	18,0°	17,0°	
	8		—	—	—	—	„	4	18,0°	17,0°	
	12h.	Mtg.	36°	5°31′	—	—	„	4	19,5°	19,5°	
	4		—	—	—	—	„	4	19,0°	20,0°	Strasse von Gibraltar.

Auffällig ist an der Beobachtungsreihe der scharfe Uebergang in den Oberflächentemperaturen beim Kap de Gata. Oestlich dieses Vorgebirges zeigte das Mittelmeer noch eine Temperatur von 25° C; sobald das Kap passirt war, sank die Meereswärme um 8° C. Die nächste Messung zeigte dann 18° C und diese Temperatur wurde bis dicht vor die Strasse von Gibraltar beobachtet. In der Enge betrug die Wasserwärme 19,5° und 19° C, ein Zeichen, dass das vorher angetroffene kalte Wasser nicht von dem Gibraltarstrom herrühren konnte, sondern längs der steilen spanischen Küste aus der Tiefe hervorgedrungen sein musste. Für gewöhnlich ist hier der Streifen kühlen Küstenwassers nur schmal und bloss an der Landzunge von Gibraltar und am Kap de Gata, in der Bucht von Almeria, werden in grösseren Entfernungen noch relativ niedrige Temperaturen an der Meeresoberfläche beobachtet.

An der afrikanischen Küste des westlichen Mittelmeeres an den Gestaden von Nordmarokko und Algerien scheint das Wasser an seiner Oberfläche in gewissen Jahreszeiten ebenfalls relativ niedrige Temperaturen zu besitzen. Zuverlässige Meerestemperaturbeobachtungen, welche diese Behauptung unterstützen könnten, liegen uns leider bis auf den heutigen Tag aus dem ganzen Gebiete noch nicht vor, trotzdem z. B. an der algerischen Küste sich eine Reihe von französischen meteorologischen Stationen findet, an denen es eine leichte Arbeit wäre, neben den zahlreichen übrigen Beobachtungen auch täglich Meerestemperaturmessungen vorzunehmen. Aufzeichnungen über die Wasserwärme der algerischen Küste fand ich nur für Nemours und

Digitized by Google

Cap Caxine, und diese sind theilweise so unwahrscheinlich, dass sie jedenfalls mit grosser Vorsicht aufzunehmen sind. Die in den Observations météorologiques du réseau africain 1881, Paris 1883, niedergelegten Angaben lauten:

Nemours, Breite 35°6', Länge 1°51'W.				Cap Caxine, Br. 36°48'N, L. 2°58'E.			
Monat	Datum	Temperatur		Monat	Datum	Temperatur	
1881		d. Meeres °C	d. Luft °C	1879		d. Meeres °C	d. Luft C°
Januar	10.	13°	10,8°	Januar	1.	15,7°	14,3°
	20.	10°	16,5°		5.	16,7°	14,3°
	30.	11°	14,5°		15.	16,2°	14,0°
					20.	16,2°	13,7°
Februar	10.	13,5°	10,2°	Februar	1.	15,9°	13,8°
	20.	14,5°	15,7°		10.	17,1°	21,4°
	28.	12,5°	17,2°		20.	14,4°	13,3°
März	10.	12°	16,7°	März	11.	15,2°	12,1°
	20.	13°	15,0°		25.	15,7°	15,1°
	30.	11,5°	15,5°		31.	15,9°	19,4°
April	10.	13,0°	12,6°	April	1.	16,4°	17,4°
	20.	11,5°	21,0°		21.	17,2°	17,3°
	30.	15°	12,0°				
Mai	11.	10,5°	17,6°	Mai	14.	17,5°	15,8°
	20.	12,5°	20,0°		30.	19,2°	18,1°
	30.	13,0°	21,5°				
Juni	10.	14,0°	21,3°	Juni	2.	19,6°	19,2°
	20.	14,5°	23,0°		12.	20,4°	20,6°
	30.	14,0°	24,0°		22.	22,2°	22,4°
					30.	22,2°	23,4°
Juli	10.	14,0°	24,0°	Juli	1.	22,4°	22,9°
	20.	14,5°	25,0°		6.	22,4°	23,0°
	30.	15,0°	25,0°		20.	23,3°	22,5°
August	10.	15,0°	27,0°	August	1.	22,7°	20,6°
	20.	15,5°	28,7°		5.	23,4°	25,1°
	30.	14,5°	27,7°		10.	23,8°	23,0°
					21.	25,2°	22,6°
					26.	24,7°	23,7°
					30.	24,9°	23,0°
September	10.	15°	28,0°	September	1.	25,4°	25,1°
					10.	24,9°	23,3°
					20.	24,6°	23,9°
					25.	23,8°	22,5°
Dezember	10.	17,4°	14,5°	Oktober	1.	19,0°	19,8°
	20.	16,8°	8,4°		5.	23,2°	20,0°
	30.	17,0°	18,0°		10.	20,3°	18,3°
					21.	20,9°	19,3°

Digitized by Google

Was die Reihe von Nemours angeht, so klingen die sämmtlichen Zahlen, vielleicht die des December ausgenommen, wenig glaubhaft. Zunächst muss uns schon ganz unverständlich sein, wie es möglich sein kann, dass hier im westlichen Mittelmeer, in welchem bekanntlich die Temperatur des Wassers auch in den grössten Tiefen nicht unter 12,7° C. beträgt, im Januar, März, April und Mai das Wasser gelegentlich noch nicht 12° C zeigte, während die Temperatur der Luft bedeutend höher war. Ebenso räthselhaft müssen uns die niedrigen Wassertemperaturen in den Sommermonaten erscheinen. Zwar wäre z. B. im August an dieser Stelle des Mittelmeeres schon eine Temperatur des Wassers von 14,5° C möglich, denn wir haben gesehen, dass an der afrikanischen Küste der Gibraltarstrasse Carpenter in demselben Monat Temperaturen gefunden hat, die 15° C wenig überschritten, und hinter der Gibraltarbucht haben wir im Mittelmeer im September eine Oberflächenwärme von 16° C konstatirt. Nehmen wir nun den Fall an, am 30. August wäre in Nemours die Seewärme 14,5° C gewesen, so ist doch keine andere Erklärung für die Entstehung dieses ausserordentlich kalten Wassers möglich als die Annahme eines Aufsteigens von Tiefenwasser, welcher Vorgang in der Bucht von Nemours nur durch lang anhaltende kräftige ablandige Winde hervorgerufen werden kann. Letztere traten aber weder am 30. August noch an dem vorhergehenden Tage auf; sondern der Wind war um diese Zeit häufig wechselnd und sehr schwach. Zudem soll noch zu derselben Zeit, in welcher das Wasser die überaus grosse Depression in der Oberflächenwärme zeigte, die Lufttemperatur eine für Nemours ungewöhnlich hohe gewesen sein (27,7° C). Wir thun also gut daran, solange wir die näheren Umstände, unter denen die Messungen angestellt worden sind, noch nicht kennen, obigen Aufzeichnungen für Nemours keine Bedeutung zu schenken. Eher rechtfertigen lassen sich schon einige wenige Beobachtungen, welche im Juni und Juli 1882 gemacht worden und im folgenden Hefte der oben genannten Zeitschrift zu finden sind. Dieselben lauten nämlich:

		Wassertemperatur			Wassertemperatur
Juni	5.	25° C	Juli	2.	23° C
„	14.	20°	„	25.	23°
„	16.	21,4°	„	28.	23°
„	25.	22°			

Digitized by Google

Diese Zahlen stimmen auch sehr gut mit den entsprechenden von Cap Caxine, welche den wahren Werthen wohl am nächsten kommen, überein.

Vergleichen wir daher diese Beobachtungen einmal mit anderen, die auch im südlichen Theil des westlichen Mittelmeeres, wie z. B. in Palermo,*) angestellt worden sind, so kommen wir zu dem merkwürdigen Resultate, dass an der afrikanischen (algerischen) Küste das Mittelmeer im Sommer und Herbst stets einige Grade kühler ist als an der $1^1/_4$ Breitegrade nördlicher gelegenen sicilianischen, während im Frühjahr und Winter die thermischen Verhältnisse des Wassers normal sind, das Meer also bei Alger wärmer ist als bei Palermo. Ein ähnliches Ergebniss liefert, wie wir später sehen werden, ein Vergleich der Lufttemperaturen beider Gebiete, so dass wohl nicht mehr daran gezweifelt werden kann, dass das Küstenwasser Algeriens im Sommer und Herbst stets weniger hoch erwärmt ist als das einige Breitegrade nördlicher gelegene westliche Mittelmeer.

Ueber die Ursache der Depression in der Oberflächenwärme des algerischen Küstenwassers lässt sich heute bei dem Mangel an zuverlässigen und längere Zeit hindurch angestellten Meerestemperaturbeobachtungen eine bestimmte Entscheidung noch nicht fällen. Möglich sind zwei Fälle. Entweder führt die Strömung längs der Küste, die, wie bekannt, aus dem atlantischen Ozean stammt und, nach dem Austritt aus der Gibraltarstrasse durch Nordwestwinde an den afrikanischen Kontinent gedrängt, diesen etwa bei Oran trifft und von hier dicht am Lande haltend nach Osten fliesst, ihr kühles Wasser weit in das Mittelmeer hinein oder an der steilen nach Osten in's Meer vorspringenden algerischen Längsküste, welche gewöhnlich in grossen nach Westen offenen Bogen verläuft, veranlasst der häufige Ostwind ein Aufsteigen von Tiefenwasser. Wahrscheinlicher wird wohl die zweite Deutung sein, besonders für die Herkunft des kühlen Oberflächenwassers am östlichen Theile der algerischen Küste. Denn die aus der Gibraltarstrasse kommende Strömung besitzt eine zu geringe Mächtigkeit**) und

*) Th. Fischer, Beiträge zur physischen Geographie der Mittelmeerländer, besonders Siziliens S. 173.

**) Die Mächtigkeit der Strömung in der Enge beträgt 200 m. Krümmel, a. a. O. 299.

Digitized by Google

Geschwindigkeit,*) um ihre ursprünglich sehr kühlen Temperaturen längere Zeit im Mittelmeer bewahren zu können. Bei nicht sehr starken westlichen Winden können wir wohl annehmen, dass sich das aus dem atlantischen Ozean stammende Wasser bei Cap Caxine schon derart mit dem hoch erwärmten Mittelmeerwasser vermischt hat, dass hier die Strömung schon keine bemerkenswerthe Depression in der Luftwärme mehr hervorrufen kann.

Oestlich von Alger tragen daher die ablandigen Nordostwinde, die nach der tunesischen Grenze immer mehr an Häufigkeit zuzunehmen scheinen,**) den Hauptantheil an der Erzeugung des kalten Küstenwassers und nur selten erreicht die Strömung eine solche Geschwindigkeit, dass sie hier noch eine abkühlende Wirkung hervorbringt. Ein Zeichen, dass gerade bei Ostwinden das Wasser recht kühl sein muss, ist die Erscheinung, dass bei Winden aus dieser Richtung das Wetter sehr nebelig wird, so dass das Land auf 20—25 Sm nicht sichtbar ist; während bei auflandigen westlichen Winden die Luft klar und meist sehr warm ist.***)

Eine grössere Ausdehnung als an den seither betrachteten Gebieten gewinnt das kalte Oberflächenwasser an der nordwestafrikanischen Küste. Schon äusserlich hebt sich hier das weniger hoch erwärmte Meerwasser in der Nähe des Landes scharf von dem normal temperirten offenen Ozean ab. Während nämlich der letztere in diesen Breiten gewöhnlich eine characteristische ultramarinblaue Farbe besitzt, nimmt mit der Annäherung an den afrikanischen Kontinent die Meeresoberfläche ein dunkelgrünes (flaschengrünes) Aussehen an. Dieses „entfärbte“ Wasser (discoloured water), wie der Seemann jedes Meer, welches eine von der normalen Ozeanfarbe abweichendes Aussehen besitzt, zu bezeichnen pflegt, verdankt an der afrikanischen Küste verschiedenen Faktoren seine eigenthümliche Färbung. So geben z. B. an einem grossen Theil der Saharaküste grosse Beimengungen von Wüstensand, den der ablandige Wind hier beständig in's Meer treibt, dem Ozean auf weite

*) Die Geschwindigkeit beträgt nach dem Austritt aus der Strasse 1 bis 1½ Sm, später ½—1 Sm per Stunde, vgl. Mediterranean Pilot S. 17.

**) cf. Supan, a. a. O. 120.

***) Mediterranean Pilot S. 17 und 217.

Digitized by Google

Strecken hin eine dunkelrothe Farbe. So soll das besonders an der Küste bei Kap Nun der Fall sein, denn der „Africa Pilot“ berichtet hierüber:*) „In einiger Entfernung sowohl nord- als südwärts des Kap Nun, ebenso auch weiter in See hat das Wasser eine rothe Farbe nebst einem dicken schmutzigen Aussehen, so dass die Spur des Schiffes noch einige Zeit sichtbar ist. Diese Entfärbung des Wassers mag die Schiffer mit der Wahrnehmung von Schaalthieren erfüllt und dazu beigetragen haben, dass man an dem Kap die Existenz von Bänken vermuthet hat, aber sie wird augenscheinlich verursacht durch eine ungeheure Menge feinen Sandes, welcher von der Wüste hergeweht wird und womit alles an Bord bedeckt wird, sogar wenn man einige Meilen von der Küste entfernt ist.“

Ferner wird an vielen Stellen, an denen das Meer auf eine grössere Ausdehnung hin seicht ist, die Farbe der Meeresoberfläche durch diejenige des Untergrundes beeinflusst, eine Erscheinung, die ja auch in unserer Ostsee wahrzunehmen ist. Auch hierfür nennt der Pilot ein Beispiel an der afrikanischen Küste. So heisst es an einer Stelle:**) „In kurzer Entfernung von Porto Cansado (liegt etwas nördlich von Kap Juby) beginnen Klippen von 90—100‘ Höhe und begleiten mehrere Meilen die Küste; sie bestehen aus dunkelem Sande und ebendaraus besteht auch der Boden, welcher dem Wasser ein dunkelgrünes Aussehen gibt.“

Endlich, und das glaube ich hauptsächlich für das Küstenwasser von Südmarokko und derjenigen Ränder von Nordwestafrika, an denen das Meer grössere Tiefen besitzt, aussprechen zu dürfen, wird die grüne Farbe durch das Vorhandensein von Wasser von ungewöhnlich niedriger Temperatur und dadurch bedingtem geringen Salzgehalt desselben erzeugt. Denn neuere physisch-ozeanische Beobachtungen englischer Schiffe in den äquatorialen Gebieten zwischen 20° n. Br. und 10° s. Br. und 10—40° w. Lg. und die Untersuchungen des Capitäns Frh. v. Schleinitz im südlichen atlantischen Ozean haben gezeigt, dass mit dem Salzgehalt auch die Färbung des Meerwassers in engem Zusammenhange steht, indem sie mit zunehmender Versüssung von blau über blaugrün in dunkelgrün übergeht.

*) Africa Pilot, Part I, S. 66.

**) Ebend. I, S. 68.

Digitized by Google

Was nun die Temperaturverhältnisse des Küstenwassers von Nordwestafrika betrifft, so gibt der englische Atlas der Oberflächentemperaturen aller Meere*) eine Anzahl von Beobachtungen, welche insgesammt zeigen, dass an der ganzen Küste von Kap Spartel bis herab zum Kap Verde die Wassertemperaturen dicht unter Land immer einige Grade kühler sind als weiter in See. Wie schon früher hervorgehoben, beruht diese Depression in der Meereswärme in der Nähe der afrikanischen Küste des nordatlantischen Ozeans auf dem Vorhandensein einer ostwestlichen vertikalen Circulation des Wassers, welche dadurch verursacht wird, dass der ablandige Passat und die von ihm erzeugte Oberflächenströmung das Meer von dem afrikanischen Festland wegziehen und gegen die Nordküste von Südamerika und in das Karibische Meer hinein drängen. Je nachdem nun die einzelnen Küstenstriche Bedingungen aufweisen, welche dem Auftrieb günstig oder ungünstig sind, werden auch die Depressionen in der Meereswärme dicht am Lande mehr oder weniger stark sein. Im Allgemeinen machte ich die Beobachtung, dass die vorspringenden Theile der afrikanischen Küste, wie die Küste von Südmarokko, das Gebiet der Sahara, welches den Kanaren gegenüberliegt, dann die Küste an der Arguin-Bank und bei Kap Verde ganz besonders kaltes Oberflächenwasser besitzen.

An der Küste von Marokko, bei Mogador fanden Buchanan und Nares**) im August dicht am Lande eine Meerestemperatur von 15,6° C während 20 Sm von der Küste schon 21,1° C angetroffen wurden. Aus den klimatischen Verhältnissen dieser Küste werden wir sehen, dass auch in der übrigen Zeit das Meer ausserordentlich kühl sein muss. Dieses Gebiet scheint für den Auftrieb äusserst günstig zu sein. Einmal herrschen hier, wie aus den von Beaumier innerhalb fünf Jahren gesammelten Windbeobachtungen erhellt,***) fast das ganze Jahr hindurch nur ablandige Winde, sodann verursacht auch eine vom Lande abschwenkende Strömung, die gewöhnlich Südwestrichtung und zuweilen eine Geschwindigkeit von 48 kn. im Etmal besitzt,

*) Charts showing the surface temperature in the Atlantic, Indian and Pacific Ocean. (Publ. by the authority of the meteorological council. London 1884.)

**) Proc. of the Roy. Geogr. Soc. 1886, S. 764.

***) A. H. 1875, S. 444.

Digitized by Google

eine vertikale Bewegung im Küstenwasser.*) Bisweilen muss die Wegführung des Wassers vom Lande so stark sein, dass ein vertikaler Ersatzstrom nicht ausreichend und daher eine nach Norden gerichtete Compensationsströmung an der Meeresoberfläche in der Nähe der Küste zu beobachten ist.**) Südlich von Agadir tritt die Küste auffällig zurück und hier scheint das kalte Oberflächenwasser zu verschwinden; die Strömung hält sich jetzt weiter vom Lande. Erst bei Kap Nun, auf welches die Küstenströmung direkt stösst, beginnt wieder ein Gebiet starker vertikaler Circulation, welches bis zum Kap Bojador reicht. Aus diesem Küstentheil besitzen wir Wassertemperaturbeobachtungen von Kap Juby 27°58′ n. Br. 12°52′ w. Lg. Hier wurden innerhalb zwei Jahren die Seetemperaturen täglich bei eingetretenem Hochwasser gemessen, woraus man folgende Mittelwerthe für die einzelnen Monate berechnet hat:***)

Jan.	Febr.	März	April	Mai	Juni	Juli	Aug.	Sept.	Okt.	Nov.	Dez.	Jahr
16,9°	17,7°	17,9°	17,7°	16,8°	16,3°	—	—	17,2°	16,8°	17,7°	17,2°	17,2° C

Die Temperaturen für Juli und August sind leider nicht angegeben; dieselben können jedoch nicht sehr viel von den übrigen abweichen, da überhaupt die höchstgemessene Meereswärme innerhalb der beiden Jahre 20,8° C (Aug.) betragen hat. Bemerkenswerth an obiger Reihe ist, ausser den sehr niederen Meerestemperaturen, die grosse Depression im Mai und Juni und die grosse Gleichmässigkeit in der Meereswärme im Laufe der einzelnen Jahreszeiten.

Die Winde wehen an diesem Theil der Saharaküste acht Monate hindurch aus Nordnordost; die Strömung läuft nach Südwest und hat hier eine grosse Geschwindigkeit, da sie durch die kanarischen Inseln zusammengedrängt wird. Für das Küstenwasser südlich des 25. Parallel besitzen wir bereits eine grössere Anzahl von Beobachtungen, so dass ich versucht habe, aus dem mir zugänglich gewesenen Material einen Ueberblick über das Wachsen der Oberflächentemperaturen des Meeres mit der Entfernung vom Lande innerhalb der Breiten von 19° bis 25° n. Br. für die Monate Februar, August und November zu geben. Als Quellen dienten mir hierbei:

*) Africa Pil. I, S. 62.

**) Ebendaselbst.

***) M. Z. 1887, S. 26.

Digitized by Google

1. Charts showing the surface temperature in the Atlantic, Indian and Pacific Ocean.

2. Der Atlas für den atlantischen Ozean.

3. Beobachtungen ausgeführt an Bord der französischen Packetboote der Linie der „Messageries." *)

4. Die meteorologischen Journale der Woermann-Dampfer, welche in neuester Zeit einen regen Verkehr zwischen Westafrika und Hamburg vermitteln und deren Kurs südlich von 25° n. Br. nahe der afrikanischen Küste verläuft.

Hieraus ergab sich etwa folgende Vertheilung der Wasserwärme:

Breite N.	Februar				August				November			
	In der Nähe der Küste	Abstand von 60′	Abstand von 120′	Abstand von 180′	In der Nähe der Küste	Abstand von 60′	Abstand von 120′	Abstand von 180′	In der Nähe der Küste	Abstand von 60′	Abstand von 120′	Abstand von 180′
	°C	°C	°C	°C	°C	°C	°C	°C	°C	°C	°C	°C
24—25°	—	18	19	19,5	—	22	22	22	—	20	22	23
23—24°	—	18	19	19,5	—	21,5	22	22	—	19,5	20,5	23
					15 Sm Abst.				30 Sm Abst.			
22—23°	17,5	18	19,5	19,5	20	21,5	23	23	19	—	23	23
21—22°	—	18,8	19,5	19,5	20	22	24	24	19	—	23	23
20—21°	17	18,5	19	20	—	24	24,5	24,5	19,5	21	23	23
									15′	30′	60′	120′
19—20°	19	20	20	20	—	24	25	25	20	21	23	25

An der Küste von Bojador bis zur Arguin-Bank fand ich, wie dies auch aus der Tabelle ersichtlich, das Depressionscentrum in der Meereswärme stets in dem Küstenwasser zwischen 20° und 22° n. Br. und zwar von Januar bis Juli in 20° n. Br. und von Juli bis Oktober in 22° n. Br. Hierfür noch einige Beispiele:

Bezeichnung des Schiffes	Monat Dat.	Uhr	Breite N.	Länge W.	Temperatur der Meeresoberfl. °C	Temperatur der Luft °C	Bemerkungen
	Juni 1886						
S. S.	11.	12h Mtg.	25°31′	17°51′	23°	22°	
Erna Woermann		4	24°50′	—	21,8°	22,4°	
		8	24° 9′	—	22,0°	22,0°	
		12	23°28′	—	21,3°	21,5°	

*) Annales hydrographiques, Paris 1883. I, S. 30—41.

Digitized by Google

Bezeichnung des Schiffes	Monat Dat.	Uhr	Breite N.	Länge W.	Temperatur der Meeres-oberfl. °C	Temperatur der Luft °C	Bemerkungen
	Juni 1886						
	12.	4	22°47′	—	21,5°	20,2°	
		8	22° 6′	—	20,0°	20,5°	
		12h.	21°26′	18°12′	19,5°	20,2°	
		4	20°48′	—	19,2°	22,4°	
		8	20°11′	—	18,8°	22,2°	
		12	19°33′	—	18,8°	20,8°	
	13.	4	18°55′	—	18,0°	21,0°	
		8	18°18′	—	21,8°	21,0°	
		12h.	17°40′	18°26′	23,5°	22,8°	
	Juli 1887						
D.	27.	12h. Mtg.	18°52′	17°21′	27,5°	—	
Karl Woermann		4	19°26′	—	28,1°	—	
		8	20°	—	24,5°	—	Viele Fische.
		12	20°33′	—	24,4°	—	
	28.	4	21° 7′	—	20,2°	—	
		8	21°41′	—	20,4°	—	
		12h. Mtg.	22°15′	17°18′	20,2°	—	
		4	22°41′	—	21,7°	—	Oben sternhell; bis zu einer Höhe von 20° kein Stern sichtbar. Grosser Dunstkreis.
		8	23° 8′	—	21,5°	—	
	29.	12	23°34′	—	22,0°	—	
		4	24°	—	21,6°	—	
		8	24°27′	—	23,5°	—	
		12h. Mtg.	24°53′	17°	22,7°	—	
	November 1888						
D.	29.	12h. Mtg.	18°42′	17°17′	24,3°	—	
Karl Woermann		4	19°20′	—	22,5°	—	
		8	19°56′	—	21,1°	—	
		12	20°33′	—	20,5°	—	
	30.	4	21°10′	—	19,5°	—	
		8	21°47′	—	19,5°	—	
		12h. Mtg.	22°23′	17°5′	19,4°	—	
		4h. p. m.	23°	—	19,1°	—	
		8	23°37′	—	19,0°	—	
		12	24°15′	—	18,7°	—	
	Dezember 1888.						
	1.	4	24°52′	—	19,9°	—	
		8	25°30′	—	20,8°	—	
		12h. Mtg.	26° 6′	16° 4′	21,9°	—	
		4	26°34′	—	22,3°	—	

Digitized by Google

Das Nord- resp. Südwärtsrücken des Depressionscentrums in den wärmsten Monaten steht in engem Zusammenhange mit dem Auftreten der ablandigen Winde und Strömungen. In der Regenzeit (Ende Juni bis Mitte September) werden nämlich mit abnehmender Breite die ablandigen Nordostwinde seltener und heftige Winde aus Südwesten und Westen, die meist von Windstillen unterbrochen sind, treten auf.*) Die Strömung, die sonst Südwest- bis Südrichtung inne gehabt hat, läuft in dieser Zeit oft sogar nach Norden, meistens allerdings nach Südosten.

Von April bis September ist in dem ganzen Meeresstrich die Luft gewöhnlich 3—4° höher erwärmt als das Wasser. Im Winter verschwindet dieser Unterschied. Südlich der Arguin-Bank an der senegambischen Küste sind relativ kühle Meerestemperaturen nur in den Monaten Januar bis Juni, in welcher Zeit ablandige Winde überhandnehmen,**) in der Nähe des Landes noch zu beobachten. Jedoch ist hier des äusserst seichten Meeres wegen die Depression sehr gering und nur an der Senegalmündung scheinen wieder grössere Unterschiede vorzukommen.

Kälter wird das Küstenwasser erst wieder in der Umgebung des grünen Vorgebirges und zwar gewöhnlich im Frühjahre in dem Meerestheile hinter dem Kap, in der Nähe der Bucht von Gorée und an der Gambiamündung. Bereits Comdr. Bourke berichtet über die Temperaturverhältnisse des Meeres in diesem Gebiete:***)

„Der Küstenstrom, welcher an der Nordwestküste von Afrika nach Süden setzt, biegt, nachdem er die Kap Verdschen Inseln passirt hat, nach Südwesten und Westen um. Dies ist ein kalter Strom, seine Temperatur ist am niedrigsten sehr nahe der Küste; bei der Insel Gorée 14°40′ n. Br. betrug sie im Februar nur 17,2° C. Dasselbe fand ich beim Flusse Gambia (13° N) im März 1865, wo die Temperatur jenes Flusses 5½° C höher war. Im März 1874 wurde nach Verlassen des Gambia, dessen Temperatur 22,2° C war, der Strom südwärts ½ Knoten setzend gefunden. Dicht unter Land war die Wassertemperatur 16,1° C. Seewärts (WNW) steuernd, fand ich das Wasser schnell

*) Africa Pilot I, S. 135.
**) M. Z. 1875, S. 373.
***) Hoffmann, a. a. O. S. 69.

Digitized by Google

wärmer werdend, trotz der Zunahme in Breite bis nahe den Kap Verdschen Inseln, wo ein Maximum von 22,2° C verzeichnet wurde. Dieses kalte Wasser macht die Luft kalt und dick nahe dem Lande; es scheint nahe unter Land nach Süden zu ziehen oder es mag auch aus tieferen Schichten heraufkommen. Es herrscht von Dezember bis April, während welcher Zeit nahe an Land der Wind in sehr südlicher Richtung weht."

P. Hoffmann*) hält die von Bourke beobachteten Temperaturdepressionen noch nicht ganz entscheidend für die Beurtheilung der Herkunft des kalten Wassers. Er glaubt, erst aus der Analogie der Strömungen an der Westküste von Nordamerika, der südatlantischen und Peruströmung die Vermuthung aussprechen zu dürfen, dass das kalte Wasser auch an diesem Theile der afrikanischen Küste aus tieferen Schichten emporsteigt.

Nehmen wir nun einmal einen Augenblick an, das kalte Wasser stamme hier nicht aus der Tiefe, so könnte doch nur noch eine aus nördlichen Breiten kommende kalte Oberflächenströmung, etwa ein Arm der Kanarienströmung, der sich bei Kap Verde abzweigt und sich dicht ans Land legend nach Süden zieht, in Betracht kommen.

Ganz abgesehen von der von O. Krümmel**) nachgewiesenen Thatsache, dass zwischen den Kap Verdschen Inseln und dem afrikanischen Kontinent bis Monrovia ein Südstrom überhaupt nicht existirt, so wäre bei der Annahme eines solchen immerhin die grosse Depression, die Bourke in der Nähe der Insel Gorée und an der Gambiamündung in der Wasserwärme fand, nicht zu erklären. Denn nach den Beobachtungen der französischen Dampfer der „Messageries" ***) besitzt die Kanarienströmung in 17°30′ n. Br. und 18° w. Lg. in einem Abstande von 110 Sm vom Lande im Februar eine mittlere Temperatur von 19° C; in 15° n. Br. und 18° w. Lg., bei einem Küstenabstand von ca. 60 Sm, eine Wärme von 22,1° C; bei der Insel Gorée hat Bourke in obigem Monate 17,2° C und am Flusse Gambia dieselbe Wasserwärme gefunden. Wir sehen also von 17½° n. Br. an die Meereswärme mit abnehmender Breite und Annäherung an das Land auf einer Breitenerstreckung von 2½°

*) a. a. O. S. 70.

**) Krümmel, Ozeanologie II, S. 408.

***) A. H. 1883, S. 473.

Digitized by Google

zunächst um 3,1° C wachsen, späterhin bei weiterem Vorrücken nach Süden um 4,9° C wiederum fallen. Im März ändern sich diese Verhältnisse etwas, indem nämlich die Wassertemperaturen von 17½° N bis 15° N etwas, aber nur allmählich fallen, von 15°—13° N aber die Depression wieder ganz bedeutend wird. Die betreffenden Werthe für die Meerestemperaturen sind in diesem Monat:

17°30′	n. Br.	18° w. L.	21,3° C
15°	„	18° „	20,5
13°	„	Gambiamündung	16,1.

Ferner liesse sich bei der Annahme von dem Vorhandensein eines Zweiges der Kanarischen Strömung südlich der Küste bei Kap Verde nicht verstehen, warum gerade zu der Zeit, in welcher ablandige Winde sehr häufig sind, welche also bestrebt sind die Strömung von der Küste abzuhalten, nur kaltes Wasser angetroffen wird, während in der Zeit, wo auflandige Winde die Herrschaft besitzen, das Küstenwasser in der Nähe des Landes warm, ja gewöhnlich noch wärmer ist als in See. Der Atlas des atlantischen Ozeans zeigt für das Gradfeld 10—15° n. Br. und 15—20° w. Lg. das Vorherrschen von ablandigen Winden (Nord und Nordost) im Winter und Frühling, während im Sommer und Herbst hier nur auflandige Winde verzeichnet. Am stärksten ausgeprägt sind die nördlichen Winde an der Küste zwischen Kap Verde und dem Gambia in den Monaten von Januar bis Juni. Die von Borius in einem Zeitraum von neun Jahren gesammelten Windbeobachtungen geben für Gorée folgende Windvertheilung: *)

Gorée, 14°40′ nördl. Breite, 17°25′ westl. Länge, Seehöhe 6 m.

	Häufigkeit in Tagen								
	N	NE	E	SE	S	SW	W	NW	Stille
Winter	20	41	19	1	—	—	—	1	9
Frühling	31	36	8	—	—	1	2	4	10
Sommer	11	10	1	2	5	12	25	15	11
Herbst	21	20	6	4	4	7	8	9	12

Wenn wir nun noch bedenken, dass das kalte Küstenwasser in den Monaten Januar bis Juni in Gorée ein Klima erzeugt, welches zu dieser Zeit bedeutend kühler ist als auf den von der Kanarienströmung ganz umflossenen Kap Verdschen

*) M. Z. 1873, S. 300.

Digitized by Google

Inseln, so bedarf es, glaube ich, keiner weiteren Beweise mehr, um zu zeigen, dass hier an der Küste südlich vom grünen Vorgebirge ebenfalls Wasser aus der Tiefe aufsteigt. Als südliche Grenze des Auftriebwassers, welches der Passat an der Westküste des nördlichen Afrika erzeugt, können wir den 10.° n. Br. bezeichnen. In der Nähe dieser Grenze stossen wir gewöhnlich auf sehr grosse Gegensätze in der Meereswärme. Kaltes Küstenwasser und das sehr hoch erwärmte Meer in der Guineaströmung berühren sich zur Zeit des ablandigen Windes in geringerer Entfernung vom Lande auf der genannten Breite. Wie schroff hier häufig der Uebergang von kaltem zu warmem Wasser ist, das beobachtete das Segelschiff „Erna Woermann" im Mai des Jahres 1887. Ich entnehme dem Journale dieses Schiffes folgende Aufzeichnungen:

Datum	Uhr	Breite N.	Länge W.	Temperatur der Meeresoberfl. °C	Temperatur der Luft °C
Mai 4.	12h. Mtg.	17°23′	18°8′	20°	22,4°
	4	16°50′	18°	20,2°	24,6°
	8	16°12′	17°52′	21°	25,1°
	12	15°45′	17°44′	21,1°	24°
	—	15°16′	17°35′	20,2°	23,4°
5.	4	14°40′	17°26′	18,5°	20,6°
	8	Rhede von Gorée		18,8°	21,3°
	12h. Mtg.	dto.		—	—
	4	Gingen wieder unter Segel		18.8°	20,8°
	8	14° 4′	17°30′	18,8°	21,2°
	12	13°27′	17°35′	20°	23,0°
6.	4	12°50′	17°40′	20,4°	24,5°
	8	12°13′	17°43′	21,6°	22,8°
	12h. Mtg.	11°45′	17°30′	23,8°	23,5°
	4	11°18′	17°15′	24,4°	26,4°
	8	10°50′	17°	21,2°	27,8°
	12	10°22′	16°45′	21,8°	27,9°
7.	4	9°54′	16°30′	28°	28,2°
	8	9°26′	16°16′	29,5°	27,2°

Von 17° n. Br. bewegte sich das Schiff Südsüdost steuernd direkt auf Kap Verde los. Hierbei stieg die Meereswärme, ganz wie dies auch die französischen Beobachtungen zeigen, bis etwa in der Nähe des grünen Vorgebirges. Dicht vor letzterem fiel das Wasserthermometer um 1° gegen die frühere Messung und nach Passiren des Kaps um weitere $1^1/_2$° C. Während des ganzen

Digitized by Google

Aufenthaltes auf Gorée war das Meer gleichmässig kühl, die Lufttemperatur stets 2—3° höher. Nach Verlassen der Rhede und beim Steuern nach Süden fiel oder stieg die Oberflächentemperatur, je nachdem man sich dem Lande näherte oder von demselben entfernte. In ca $10^1/_2$° n. Br. wurde noch die für diese Breite abnorm niedere Temperatur von rund 21° C notirt; 30 Sm weiter südlich war das Wasser bereits 28° C warm und bei der nächsten Messung in $9^1/_2$° n. Br. fand man sogar eine Wasserwärme von 29,5° C. Auf 1 Breitegrad also eine Wärmezunahme von 8,5° C. Das Schiff war mithin fast genau in 10° n. Br. in die Guineaströmung eingetreten.

Südlich des 10.° n. Br. finden wir noch an zwei Stellen*) abnorm kaltes Wasser. Einmal an der Küste von Oberguinea und ferner mitten im südlichen Aequatorialstrom. Jedoch gehören diese Fälle nicht mehr in den Bereich des Nordostpassates und werden besser bei einer Betrachtung des kalten Küstenwassers an der südwestafrikanischen Seite besprochen.

Allgemeine Folgerungen.

Aus unserer Betrachtung der Wind-, Strömungs- und Meerestemperaturverhältnisse an der Ostseite des nordatlantischen Ozeans mittlerer und niederer Breiten ergeben sich folgende Sätze:

Das kalte Wasser in unmittelbarer Nähe der Ostküste des nordatlantischen Ozeans zwischen 40° und 10° n. Br. ist nicht, wie man bis vor kurzem annahm, die Folge eines aus höheren nach niederen Breiten eilenden Oberflächenstromes, sondern es stammt aus der Tiefe und wird von hier aus in einem vertikalen Strom dicht unter Land an die Meeresoberfläche gebracht.

Ursache dieses Auftriebes ist in dem genannten Gebiete der ablandige Wind (Nord bis Nordost), welcher die Wassermassen von der Küste abtreibt und nach dem offenen Ozean anstaut, in Folge dessen in der Tiefe eine Compensationsströmung erzeugt. Zwischen 40° und 35° n. Br. und 20°—10° n. Br. herrschen die ablandigen Winde nur einen Theil des

*) Hoffmann, a. a. O. S. 23.

Digitized by Google

Jahres vor, daher hier auch nur zu gewissen Zeiten ein ausgeprägter Auftrieb. Innerhalb der zuerst genannten Breiten sind Sommer und Herbst, in dem zuletzt erwähnten Gebiete Winter und Frühling die Jahreszeiten mit kaltem Küstenwasser, während in dem mittleren Theile etwa vom Kap Spartel bis zur Arguin-Bank, an welchem Küstenstück der Nordostpassat das ganze Jahr hindurch weht, beständig abnorm niedrige Oberflächentemperaturen in der Nähe des Landes beobachtet werden können, vorausgesetzt, dass die Verhältnisse derartig sind, dass sie ein Aufsteigen von tiefer gelegenen Schichten gestatten.

In der Strasse von Gibraltar verursacht die Strömung, welche sich aus dem atlantischen Ozean in das Mittelmeer bewegt, im Verein mit den Winden an der afrikanischen Seite einen Auftrieb, an der europäischen eine oberflächliche Compensationsströmung, welche vom Mittelmeer ausgeht. Daher ist das Meer an der marokkanischen Küste kalt, an der spanischen warm. Nur in und hinter der Bucht von Gibraltar findet sich an der letzteren häufig auch relativ kaltes Oberflächenwasser, welches seinen Ursprung ablandigen Winden verdankt. Das kalte Meerwasser, welches noch an der afrikanischen Küste des westlichen Mittelmeeres getroffen wird, kommt theilweise aus der Enge von Gibraltar, zum Theil steigt es auch an dem steilen Saume der kleinafrikanischen Küste aus der Tiefe auf.

Einfluss des Auftriebwassers auf das Küstenklima.

Neben den auffallenden Aenderungen in Farbe und Temperatur der Meeresoberfläche zeigen dem praktischen Seemann noch eine Reihe anderer charakteristischer Erscheinungen den Eintritt in den Bereich des kalten Auftriebwassers an. So macht sich namentlich in tropischen Gewässern der Uebergang aus dem hoch erwärmten Ozean in das durch das Emporsteigen von kaltem Tiefenwasser sehr abgekühlte Küstenwasser durch einen auffallenden Wechsel im Klima bemerkbar. Versuchen wir daher, uns noch mit den klimatischen Eigenthümlichkeiten in Auftriebgebieten etwas näher bekannt zu machen.

Kaltes Auftriebwasser erzeugt, wie das leicht einzusehen, in allen Gebieten, in denen es längere Zeit hindurch an die

Digitized by Google

Meeresoberfläche gelangt, stets ein relativ kaltes Klima. Die Depression in der Luftwärme ist zwar in den meisten Fällen nicht so stark als in der Wasserwärme — die Lufttemperatur ist stets einige Grade höher als die Meerestemperatur — immerhin fällt sie doch jedem, der sich einer Auftriebküste nähert, auf. Namentlich in Regionen niederer Breiten — und, wie wir wissen, liegen die meisten unserer Auftriebküsten in solchen — macht sich mit der Annäherung an das kalte Küstenwasser eine auffällige Abkühlung in der Luftwärme geltend. Das kalte Klima einiger Küsten in äquatorialen Breiten ist daher bereits den Entdeckungsfahrern in diesen Gebieten bekannt gewesen. Zeugniss für diese Thatsache legt z. B. die öfter wiederkehrende Bezeichnung Kap Frio an tropischen Küsten ab.

Dort, wo das kalte Auftriebwasser, welches auf grosse Strecken hin der Küste gefolgt ist, plötzlich verschwindet, finden wir gewöhnlich auch die grössten Gegensätze im Klima. Daher sind Punkte wie das Kap Lucas an der kalifornischen, Kap Verde an der afrikanischen, das Kap Hatteras an der nordamerikanischen und das Kap Blanco an der peruanischen Küste bereits lange in seemännischen Kreisen als klimatische Grenzen, Wetterscheiden, bekannt. An dem letzteren Vorgebirge hat schon A. v. Humboldt, als er im Dezember 1802 von Guayaquil nach Callao segelte und hierbei das Kap Blanco umschiffte, den auffallenden Gegensatz in dem Klima der Küsten nördlich und südlich von Kap Blanco beobachtet. Ueber die auffällige Aenderung in den Lufttemperaturen in der Nähe dieses Kaps schreibt er u. a.:*)

„Wir haben seit dem 30. Dezember, wo wir das Cabo Blanco umschifften, trotz der sonst so gleichförmigen Temperatur der Seeluft, eine auffallende klimatische Veränderung gespürt. Das Fahrenheitsche Thermometer, dessen ich mich bediene, stand in höheren südlichen Breiten den 30. Dezember noch um Mittag beim heitersten Himmel nur zwischen 70° und 74° (21,0° und 23,5° C), während dass am 31. Dezember südlich von der Felseninsel Mortajado es schon 9h Morgens, und dazu bei dunstigem Himmel und verschleierter Sonne, auf 80° (26,7° C) stieg."

*) Berghaus, a. a. O. S. 579.

Digitized by Google

In zweiten Theil unserer Betrachtung werden wir das Kap Warscheik an der ostafrikanischen Küste als eine ähnliche Wärmemarke kennen lernen.

Eine zweite ebenfalls dem Seemann längst bekannte Begleiterscheinung des kalten Auftriebwassers sind dichte Nebel, welche gewöhnlich den ganzen Horizont einhüllen und dadurch die Navigierung an den Auftriebküsten ausserordentlich erschweren. An einigen Küsten ist diese „dicke Luft" so häufig und lang anhaltend, dass hier die Sonne oft Monate lang in einer Nebelschicht verschleiert ist und Tage lang eine scharf begrenzte mondartige Scheibe darbietet, wie das von der peruanischen Küste, wo die „Garuas" Monate lang das Land verdunkeln, der südwestafrikanischen, an welcher beständig der „Cacimbo" herrscht, der nordwestafrikanischen und nordostafrikanischen mit ihrem beständigen Nebel bei Kap „Guardafui" verschiedentlich berichtet wird. In allen diesen Gebieten ist jedoch der Himmel stets heiter, so dass z. B. der Küstenbewohner von Peru trotz der nebeligen Umhüllung der Himmelsdecke rühmend sagt: la serenidad perpetua del Peru (die ewige Heiterkeit von Peru). Aus diesem fast beständig wolkenlosen Himmel ist es auch zu erkären, dass ausser Nebel und starkem nächtlichen Thaufall an Auftriebküsten atmosphärische Niederschläge sehr selten sind. Die Zahl der Regentage ist hier überall sehr gering. Gewitter kennt man sogar an einigen Auftriebküsten kaum. So berichtet Humboldt über das Auftreten dieses Phänomens an der peruanischen Küste:*) „Wie in den Tropen z. B. in den Antillen, selbst in Caracas, das Fallen von Hagelkörnern Wunder erregt, wie bei uns das Fallen von Aerolithen, so hat sich auch in Lima die Erinnerung an die Tage erhalten, in denen man einen Donnerschlag hörte, wie 13. Juli 1552 acht Uhr Abends, andere 1720 und 1747 und 19. April 1803."

Diese und andere Faktoren, die wir später noch kennen lernen werden, verleihen dem Auftriebklima einen ganz eigenartigen Charakter, so dass es wohl als ein besonderer klimatischer Typus, der seine Stellung zwischen dem Aequatorial- und Seeklima einnimmt, aufgestellt werden kann. Folgender Versuch einer kurzen Darstellung der klimatischen Verhältnisse in den

*) Berghaus, a. a. O. S. 580.

Digitized by Google

Auftriebgebieten an der Ostseite des nordatlantischen Ozeans und der angrenzenden Meerestheile möge dazu dienen, für das oben Gesagte einige weitere Belege zu bringen. Was zunächst die Lufttemperaturen betrifft, so wollen wir, um die durch das Auftriebwasser verursachte Depression in der Luftwärme besser hervortreten zu lassen, den Werthen für die Stationen an den Auftriebküsten die entsprechenden Daten einer oder mehrerer Orte, welche unter sonst gleichen Bedingungen aber ausserhalb des Einflusses des kalten Küstenwassers gelegen sind, beifügen. Beginnen wir wieder im Norden, mit der atlantischen Küste der iberischen Halbinsel.

Küste von Portugal.

Station	Zahl der Beobachtungsjahre	N. Br.	W. L.	Seehöhe m	Winter °C	Frühling °C	Sommer °C	Herbst °C	Jahr °C
Mafra *)	4	38°56′	9°21′	235	9,6°	13,2°	17,7°	15,1°	13,9°
Lissabon *)	20	38°43′	9° 8′	102	10,5°	14,5°	20,8°	16,8°	15,6°
Lagos *)	7	37° 7′	8°25′	12	12,4°	15,1°	22,9°	18,4°	17,4°
Porto *)	9	41° 9′	8°38′	85	10,3°	14,9°	21,2°	16,1°	15,7°
Azoren **)	6	38° 8′	26°35′	37	13,8°	15,2°	20,8°	18,9°	17,2°.

An der Westküste von Portugal äussert sich der Einfluss des kalten Auftriebwassers in den kühlen Sommer- und Herbsttemperaturen. Mafra besitzt z. B. eine mittlere Wärme des Sommers, welche noch 4,3° C hinter derjenigen der Azoren, die wegen ihres völlig ozeanischen Klimas schon kühle Sommermonate haben, zurückbleibt; im Herbst beträgt der Unterschied noch 1° C. Lissabon, dem kalten Meerwasser schon etwas entrückt, zeigt doch noch im Sommer Temperaturen, welche hinter denen des $2^1/_4$ Breitegrade weiter nördlich gelegenen Porto zurückstehen; im Mittel beträgt die Differenz 0,4° C. Lissabon geniesst in der wärmsten Jahreszeit dasselbe angenehme Klima als die Azoren.

Lagos, die dritte der Stationen an der portugiesischen Küste, zeigt keine Depression mehr in den Sommer- und Herbsttemperaturen, obwohl im Westen dieser Stadt das Meer zu obigen Jahreszeiten doch relativ sehr kühl ist. Wahrscheinlich liegt dieser Umstand an der gegen Westen und Nordwesten geschützten

*) Fischer, Klima der Mittelmeerländer, S. 47.
**) M. Z. 1871, S. 347.

Digitized by Google

Lage der Stadt, vielleicht auch an der Erscheinung, dass an diesem Theil der Küste sich der Einfluss des sehr stark erwärmten Hinterlandes in hohem Maasse geltend macht.

Strasse von Gibraltar.

Station	Zahl der Beobachtungsjahre	N. Br.	W. L. v. Gr.	Seehöhe m	Winter °C	Frühling °C	Sommer °C	Herbst °C	Jahr °C
Tarifa *)	23	36° 0′	5°36′	15	12°	15,9°	22,5°	18,1°	17,1°
Gibraltar **)	14	36° 6′	5°21′	15	12,5°	15,8°	22,6°	18,3°	17,3°
Tanger ***)	5	35°47′	5°49′	—	13,1°	16,3°	23,1°	18,7°	17,8°
S. Fernando†)	23	36°27′	6°12′	29	11,9°	16,0°	23,3°	18,8°	17,5°
Malaga ††)	3½	36°45′	4°33′	—	14,1°	18,3°	25,5°	21,6°	19,8°

In der Strasse von Gibraltar ist, wie ein Vergleich der Werthe von Tarifa und San Fernando, Gibraltar und Malaga zeigt, den grössten Theil des Jahres hindurch eine Depression in der Luftwärme zu beobachten. Die grössten Unterschiede herrschen hier ebenfalls im Sommer, so dass es den Anschein hat, als müsse diese Jahreszeit an beiden Küsten der Enge eine recht angenehme und kühle sein. In der That gilt dies auch für die afrikanische Seite der Strasse, weniger aber für die spanische. So berichten alle Besucher von Gibraltar von dem überaus heissen Klima, welches hier in den wärmsten Monaten zu herrschen pflegt; im Gegensatz zu der milden und kühlen Luft, welche in Tanger die Sommer auszeichnet. Die Ursache dieser Unterschiede haben wir in den verschiedenen Boden- und Lageverhältnissen beider Städte zu suchen. Gibraltar liegt nämlich unmittelbar am Fusse eines hohen völlig nackten Kalkfelsens. Dieser wird zu Beginne der warmen Jahreszeit stark erhitzt und behält den ganzen Sommer hindurch seine hohe Wärme bei, da er nicht Zeit hat sich abzukühlen, bevor die Bestrahlung wieder beginnt. In Folge dessen strahlt die steile von jeder Vegetation entblösste Kalkwand einige Monate hindurch eine gleichmässig hohe Wärme aus und macht hierdurch das Klima so drückend heiss, dass es eine grosse Anzahl von Einwohnern vorzieht, ihren Sommeraufenthalt nach dem nahe gelegenen San Roque, welches eine angenehmere frischere Luft besitzt, zu verlegen. Zur Zeit der grössten Tageswärme soll

*) A. H. 1881, S. 225. **) Ebend. ***) M. Z. 1887, S. 27.
†) A. H. 1881, S. 225. ††) Fischer, Klima, S. 47.

Digitized by Google

die Reflexion der Sonnenstrahlen seitens des Felsen so energisch sein, dass ein Aufenthalt auf den Strassen fast unmöglich ist.

Einen ganz anderen Charakter trägt das Klima an der gegenüberliegenden afrikanischen Küste, in Tanger. Diese Stadt steigt nämlich terrassenförmig an einem luftigen leidlich mit Vegetation bedeckten Hügel, an der Westseite einer grösseren Bucht empor, besitzt also, was Bestrahlung und Ausstrahlung betrifft, Gibraltar gegenüber ganz conträre Verhältnisse. Dazu kommt noch, dass in der Bucht von Tanger das Oberflächenwasser meist kühler, wenn auch nicht immer so kalt wie Carpenter es angetroffen hat, ist, als bei Gibraltar, und an der afrikanischen Küste westliche frische vom offenen Ozean herwehende Winde die häufigsten sind, während an der spanischen Seite der Meerenge die warmen vom Mittelmeer herkommenden Ostwinde die vorherrschenden sind. Das Klima von Tanger ist daher sehr milde und vielleicht selbst für eine Krankenstation geeignet. Nur wenn gelegentlich der Scirocco in Tanger auftritt, dann ist auch hier das Klima unerträglich heiss, und da dies im Sommer häufiger vorkommt, so ist es diesen heissen trockenen Winden wohl auch zuzuschreiben, dass die Mitteltemperatur für diese Zeit nicht niedriger ist als obige Tabelle zeigt.

Küste von Algerien.

Während bis vor kurzer Zeit die Kenntniss der klimatischen Verhältnisse von Algerien eine sehr lückenhafte und zum grossen Theile auch eine unrichtige war, sind wir heute im Besitz einer sehr genauen und inhaltreichen Abhandlung über das algerische Klima. „Etude sur le climat de l'Algérie", so ist der Titel der Arbeit, in welcher Angot die innerhalb der Jahre 1860—79 in den verschiedensten Theilen des Landes gemachten Beobachtungen gesammelt und je nach der Lage der einzelnen Stationen geordnet hat. Auch die thermischen Verhältnisse des Littorals haben hier eine eingehendere Schilderung gefunden und da, wie uns aus dem Früheren noch erinnerlich sein wird, Messungen der Wärme des Küstenwassers aus diesem Gebiete noch fehlen, so habe ich für sieben Orte an der algerischen Küste die Mittelwerthe der einzelnen Jahreszeiten aus den Angot'schen Zahlen*) berechnet, um an ihnen den temperatur-

*) M. Z. 1884, S. 66.

Digitized by Google

erniedrigenden Einfluss, welchen das Küstenwasser ausübt, veranschaulichen zu können:

Station	Breite N.	Länge	See-höhe m	Winter °C	Früh-ling °C	Sommer °C	Herbst °C	Jahr °C
1. Nemours	35° 6′	1°51′W	4	11,8°	15,4°	22,9°	18,5°	17,1°
2. Oran	35°42′	0°39′ „	50	10,7°	15,4°	23,4°	18,1°	16,9°
3. Cap Caxine	36°49′	2°58′E	38	12,9°	15,9°	22,9°	19,8°	17,9°
4. Alger Dey	36°48′	3° 3′ „	22	12,5°	16,4°	23,9°	19,6°	18,1°
5. Bougie	36°47′	5° 5′ „	73	11,9°	16,2°	24,8°	19,6°	18,1°
6. Philippeville	36°53′	6°54′ „	62	10,6°	14,9°	22,7°	17,9°	16,5°
7. La Calle	36°54′	8°26′ „	31	11,3°	15,9°	23,9°	19,4°	17,7°
Tell Niederungen	36° 2′	—	Unter 500	10,8°	16,6°	26,9°	19,6°	18,5°
Murcia *)	37°59′	1° 8′W	43	10,1°	15,6°	24,7°	17,7°	17,0°
Valencia *)	39°28′	0°22′ „	24	11,4°	15,8°	23,8°	18,8°	17,4°
Palermo *)	38° 7′	13°25′E	72	11,5°	15,3°	24,2°	19,3°	17,6°

Wie aus obiger Tabelle ersichtlich, prägt sich in dem Klima der algerischen Küste der Einfluss des Mittelmeeres besonders in den Sommer- und Herbsttemperaturen aus. Die mittlere Sommertemperatur ist z. B. im Littoral 3° C kühler als in den nahe gelegenen**) Tellniederungen, trotzdem hier immer noch ein Einfluss des Meeres zu beobachten ist; denn mit grösserer Entfernung wachsen die Temperaturen im Sommer ganz bedeutend. In den höheren Partien des Tell beträgt der Temperaturunterschied schon im Mittel 7° C und am Rande der Sahara, bei einem Breiteunterschied von 2,3°, sogar 9° C.

Ebenso deutlich, und dies ist für unsere Betrachtung sehr wichtig, geht aus obigen Reihen hervor, dass Sommer und Herbst an der algerischen Küste kühler sind, als in den 2—3 Breitegrade nördlicher gelegenen Stationen am Mittelmeer, eine Thatsache, die nur in dem Vorhandensein von relativ kühlem Küstenwasser an der afrikanischen Seite des westlichen Mittelmeeres ihre Erklärung findet. Ueber die Herkunft dieses kühlen Oberflächenwassers haben wir früher schon gesprochen; hier seien nur noch einige Erscheinungen angeführt, welche unsere damalige Behauptung unterstützen sollen. Bei einem näheren Studium der Temperaturen der einzelnen algerischen Küsten-

*) Fischer, Klima, S. 47.

**) Der Breitenunterschied zwischen der Küste und den Niederungen des Tell beträgt nur 12′.

Digitized by Google

stationen gelangen wir nämlich zu dem Resultate, dass an einigen Orten die Depression in der Sommertemperatur stärker ist, als in den benachbarten fast in derselben Breite und Höhe gelegenen Städten. So ist Cap Caxine im Sommer 1 °C kühler als das nahe gelegene Alger; Philippeville sogar im Mittel 2,1 °C kühler als Bougie und 1,2 °C kühler als La Calle; ein Umstand, der uns auf den ersten Augenblick ganz unverständlich erscheint. Betrachten wir jedoch die Lage der einzelnen Küstenplätze*) etwas näher, so beobachten wir, dass gerade die Städte, welche den kühleren Sommer zeigen, das offene Meer im Westen haben, also einmal der kühlen Strömung aus der Gibraltarstrasse in hohem Maasse ausgesetzt sind, sodann auch dem Windstau und der hierdurch hervorgebrachten vertikalen Circulation im Küstenwasser viel günstigere Verhältnisse bieten, als die im Sommer wärmeren Städte wie Bougie und Alger, welche an der Westseite von halbkreisförmigen nach Norden geöffneten Einbuchtungen an der Küste liegen und somit gegen eine von Westen kommende kühle Strömung geschützt sind und nur gelegentlich bei nördlichen Winden grössere Wassermassen aus der Küstenströmung erhalten. Auch dem Auftrieb sind die letztgenannten Buchten nicht sehr günstig, da an der algerischen Küste fast nur Ost- und Westwinde auftreten, deren Staueffekt durch die gegenüberliegende Küste sehr gemindert wird.

In keinem Zusammenhange mit dem kühlen Küstenwasser steht die Temperaturdepression, welche Oran und Philippeville im Vergleich zu den übrigen Stationen im Winter zeigen. Solche niedere Temperaturen, wie die beiden Orte in dieser Jahreszeit aufweisen, können durch den Einfluss von Wasser aus dem Mittelmeere nicht hervorgebracht werden. Den relativ kalten Winter verdanken die beiden genannten Städte dem Einflusse des in dieser Zeit stark abgekühlten Tell und zwar äussert sich, meiner Ansicht nach, gerade an diesen Orten die Depression recht auffällig, weil hier der Anstieg von der Küste zu den höchsten Punkten des Gebirges nur ein allmählicher ist und durch ein wenn auch enges Thal vermittelt wird, somit der Austausch zwischen der kalten Luft über dem Gebirge und der sehr viel wärmeren über dem Mittelmeer fast ungehindert vor sich gehen

*) cf. Admiralty Chart No. 583.

Digitized by Google

kann, während an dem übrigen Theil der Küste hohe geschlossene Parallelketten, welche bis dicht an das Meer treten, eine freie Circulation der Luft zwischen Mittelmeer und Tell sehr beeinträchtigen.

Küste von West-Marokko und der Sahara.

Für diese Küste ständigen Auftriebes liegen uns ausser den schon länger bekannten Beobachtungen von Mogador seit den letzten drei Jahren auch solche von Rabat und Kap Juby vor. Die Werthe für Rabat haben für unsere Betrachtung jedoch keine grosse Bedeutung, da sie nur einen Zeitraum von acht Monaten umfassen und wegen der geringen Beobachtungszeit noch von den richtigen Werthen abweichen werden; immerhin seien sie angeführt, da aus diesem Theil der atlantischen Küste Beobachtungen so selten sind. Länger beobachtet sind und auf exacten Messungen beruhen die Lufttemperaturen von Mogador und Kap Juby und, da beide Orte direkt am Meere liegen (bei Kap Juby sogar die meteorologische Station bei Hochwasser ganz vom Meere bespült wird), so zeigen ihre Mitteltemperaturen der einzelnen Monate sehr deutlich den Einfluss des kalten Auftriebwassers.

Station	Zahl der Beobachtungsjahre	Breite N.	Länge W.	Dez. °C	Jan. °C	Febr. °C	März °C	April °C	Mai °C	
Rabat *)	8 Mon.	34° 5′	6°43′	13,0	12,6	14,3	—	—	—	
Mogador **)	6 Jhr.	31°30′	9°45′	16,7	16,4	17,0	18,2	19,7	20,5	
K. Juby ***)	2 „	27°38′	12°52′	16,8	16,0	16,8	16,3	16,8	17,5	
Funchal †) auf Madeira	13 „	32°38′	16°53′	16,7	16,2	16,1	16,0	16,6	18,3	
S. Cruz ††) de Teneriffa	2½ J.	28°32′	16°28′	19,0	17,8	17,6	19,2	19,6	22,1	
				Juni	Juli	Aug.	Sept.	Okt.	Nov.	Jahr
Rabat *)	8 Mon.	34° 5′	6°43′	—	22,7	23,9	22,4	19,1	16,2	—
Mogador **)	6 Jhr.	31°30′	9°45′	22,1	22,4	22	21,8	20,9	18,9	19,7
K. Juby ***)	2 „	27°38′	12°52′	19,2	19,1	20,2	20,4	18,8	18,1	18,1
Funchal †) auf Madeira	13 „	32°38′	16°53′	20,3	21,9	22,6	22,4	20,8	18,4	18,8
S. Cruz ††) de Teneriffa	2½ J.	28°32′	16°28′	23,3	25,1	25,9	25,2	23,7	21,3	21,6

*) M. Z. 1886, S. 370.
**) M. Z. 1873, S. 8.
***) M. Z. 1887, S. 26.
†) M. Z. 1871, S. 347. ††) M. Z. 1887, S. 8.

Digitized by Google

Die atlantische Küste von Marokko und zum Theil auch die der Sahara besitzt, wie aus obigen Beobachtungen des französischen Konsuls Beaumier zu Mogador und den auf der meteorologischen Station der North West African Company am Kap Juby angestellten Messungen ersichtlich, ein Klima, welches in Bezug auf milde Winter, kühle Sommer und geringe jährliche Temperaturschwankung das ozeanische Klima gleicher Breite noch übertrifft. Funchal auf Madeira, welches wegen seines sehr gemässigten und für den Europäer ausserordentlich gesunden Klimas schon lange bekannt ist, hat einen Winter, der im Mittel 0,4° C, ein Frühjahr, das 1,1° C kühler ist, als das einen Breitegrad südlicher gelegene Mogador; der Sommer ist im Juni und Juli an der marokkanischen Küste etwas wärmer als auf Madeira; die Temperatur des wärmsten Monats jedoch ist in Mogador 0,2° kühler als in Funchal; der Herbst ist an beiden Orten gleich warm. Im südlichsten Theil der marokkanischen Küste und in dem Theil der Sahara, welcher den kanarischen Inseln gegenüber liegt, scheint die Depression in der Luftwärme am stärksten zu sein. Rohlfs, welcher sich im Monat August 1862 an der Mündung des Wad Sus in der Nähe von Agadir aufhielt, erwähnt schon das auffallend kalte Klima in diesem Gebiete und das Segelhandbuch des atlantischen Ozeans gibt an, dass hier von Mai bis September die Lufttemperatur meist so kühl ist, dass sie auch um die wärmste Tageszeit selten über 25° C steigt.*) Aus den Werthen, welche Dr. Biermann für einige Stationen der kanarischen Inseln zusammengestellt hat,**) fand ich, dass hier der Sommer im Durchschnitt 5° C wärmer ist als am Kap Juby, eine Erscheinung, welche wir nur dann verstehen können, wenn wir uns der ausserordentlich niedrigen Meerestemperaturen an diesem Vorgebirge erinnern. Eine grössere Ausdehnung gewinnt jedoch das Gebiet mit kaltem Klima (Auftriebklima) auch an der Küste von Nordwestafrika nicht; bereits in kurzer Entfernung vom Meere macht sich der Einfluss der nahen Wüste geltend; daher sind hier grosse klimatische Gegensätze — tropische Hitze und aussertropische Kälte — auf kurzen Strecken zu beobachten.

---

*) Segelhandbuch für den atlantischen Ozean, S. 113.

**) M. Z. 1887, 8. 8.

Digitized by Google

Ein weiteres Charakteristicum der angeführten Reihen ist ferner die grosse Gleichmässigkeit in dem Gange der Luftwärme von Mogador und Kap Juby. Beide Orte besitzen einen äusserst kleinen Unterschied in den Temperaturen der extremen Monate und wie wir aus den Angaben der täglichen und monatlichen Schwankungen ersehen können, sind diese noch geringer oder wenigstens nicht viel höher, als in dem immer als Muster eines gleichmässigen Klimas genannten Funchal. Es beträgt nämlich:

Die mittlere tägliche Schwankung	in Mogador	2½—4° C
„ „ „ „	am K. Juby	4°
„ „ „ „	in Funchal	4,7°
„ „ monatliche „	in Mogador	—
„ „ „ „	am K. Juby	11,5°
„ „ „ „	in Funchal	9,2°
Der Unterschied der extremen Monate	in Mogador	6°
„ „ „ „ „	am K. Juby	4,4°
„ „ „ „ „	in Funchal	6,6°
Die durchschnittliche absolute Temperaturschwankung	in Mogador	15,9° C*)
		Max. 27,8°
		Min. 11,9°
„ „ „ „	am K. Juby	28°
„ „ „ „	in Funchal	18,4°
		Max. 28,7°
		Min. 10,3°

Die grosse Schwankung in den Extremen wird am Kap Juby durch das gelegentliche Auftreten von heissen Wüstenwinden „Harmattan“ verursacht. Letztere sind in der Periode zwischen Oktober und Februar am häufigsten. Sie steigern die Lufttemperaturen sehr bedeutend; im Februar fand ich bei der Herrschaft eines Harmattan ein Maximum von 39,8° C verzeichnet.**) Daher auch die grosse monatliche Schwankung; von Mogador ist diese leider nicht angegeben, doch steht fest, dass sie geringer sein wird, als auf Funchal.

Die ausserordentliche Gleichmässigkeit im Klima erklärt auch die Seltenheit von Brustleiden an der afrikanischen Küste. Lungenschwindsucht ist in Mogador fast unbekannt. Der französische Arzt Thévénin hat diese Krankheit unter den Eingeborenen innerhalb zehn Jahren nur in fünf Fällen beobachtet

*) Auf der Hochebene von Spanien sind die täglichen Schwankungen so gross, wie hier die jährlichen.

**) M. Z. 1887, S. 26.

Digitized by Google

und hiervon hatten drei bereits in entfernt gelegenen Ländern begonnen.*) Ebenso wird uns von dem sehr gesunden Klima von Kap Juby berichtet.**) Epidemische Krankheiten sollen hier gar nicht vorkommen und seit der Begründung der meteorologischen Station (1878) sind noch nie Fälle von Malariafiebererkrankungen bemerkt worden.

Für das Auftriebgebiet südlich von Kap Juby liegen uns nur noch von der senegambischen Küste Beobachtungen vor. Ueber das hier herrschende Klima sind wir allerdings heute schon sehr gut unterrichtet, dank den Bemühungen des französischen Marinearztes Dr. Borius, welcher seine strengwissenschaftlich ausgeführten Messungen in den „Recherches sur le climat du Sénégal", Paris 1875, und den „Maladies du Sénégal", Paris 1882, niedergelegt hat.***) Ein Blick in diese Arbeiten belehrt uns sofort über die gewaltigen Unterschiede, welche in Senegambien zwischen dem Küstenklima und demjenigen des Landinnern herrschen.

Während nämlich der grösste Theil des Innern von Senegambien ein ausgesprochenes Wüstenklima besitzt, zeigt die Küste dieses Landes klimatische Verhältnisse, welche noch günstiger sind, als diejenigen der nahe gelegenen Kap Verdschen Inseln.

Folgende Zusammenstellung der Mitteltemperaturen möge uns die Vertheilung der Wärme in den drei ganz verschiedenen Klimaten, nämlich dem Aequatorial- des senegambischen Landinnern, dem Auftrieb- des Küstengebietes von Senegambien und dem Seeklima der Kap Verdschen Inseln veranschaulichen.

Die eingeklammerten Ziffern bedeuten die Anzahl der Beobachtungsjahre. Lehrreich ist es ebenfalls, das Klima des senegambischen Littorals mit demjenigen benachbarter Küstenstriche im Süden, für welche wir auch eine Reihe von meteorologischen Beobachtungen besitzen, zu vergleichen.†)

---

*) Bull. de la soc. de géogr. 1868, S. 355.

**) M. Z. 1887, S. 26.

***) Siehe auch M. Z. 1873, S. 300; 1875, S. 373.

†) Die Litteratur hiefür hat Albert Riggenbach in den Baseler Verhandlungen Bd. VII, S. 754, zusammengestellt.

Digitized by Google

Küste von Senegambien.

		St. Louis (5) 16°1′ n. Br., 18°31′ w. L. Meereshöhe — m	M'Bigdem (1) 14°55′ n.Br., 17°1′ w. L. Meereshöhe — m	Gorée (10) 14°40′n.Br.,17°25′ w. L. Meereshöhe — m
Dezember		21,2° C	21,5° C	22,0° C
Januar		20,2° „	21,8° „	20,3° „
Februar		20,0° „	18,5° „	18,9° „
März		19,2° „	21,4° „	20,0° „
April		20,1° „	22,5° „	20,5° „
Mai		21,0° „	22,4° „	22,0° „
Juni		24,8° „	25,5° „	25,7° „
Juli		26,9° „	27,5° „	27,4° „
August		27,3° „	27,5° „	27,5° „
September		28,0° „	28,0° „	27,9° „
Oktober		27,2° „	28,3° „	27,8° „
November		22,7° „	22,3° „	25,0° „
Durchschnitt:	Jahr	23,2° C	23,9° C	23,8° C
	Winter	20,4° „	20,6° „	20,4° „
	Frühling	20,1° „	22,1° „	20,8° „
	Sommer	26,3° „	26,8° „	26,9° „
	Herbst	25,9° „	26,2° „	26,9° „

Inneres von Senegambien.

		Dagana (1) 16°30′ n. Br., 15°31′ w. L. Meereshöhe — m Abstand v. Meere 100 km	Bakel (1) 14°53′n.Br ,12°29′ w. L. Meereshöhe 28 m Abst. v. Meere 450 km	Medine (1) 14°20′n.Br.,11°24′ w. L. Meereshöhe 50 m Abst. v. Meere 590 km
Dezember		21,3° C	26,1° C	25,2° C
Januar		21,4° „	24,7° „	25,3° „
Februar		23,3° „	26,9° „	27,3° „
März		25,0° „	29,7° „	32,4° „
April		26,1° „	34,1° „	33,8° „
Mai		26,8° „	32,9° „	31,9° „
Juni		27,4° „	30,8° „	32,8° „
Juli		28,5° „	26,6° „	29,6° „
August		28,2° „	27,9° „	27,7° „
September		28,1° „	27,9° „	30,3° „
Oktober		29,5° „	28,1° „	30,0° „
November		24,4° „	28,4° „	28,5° „
Durchschnitt:	Jahr	25,8° C	28,7° C	29,9° C
	Winter	22,0° „	25,9° „	25,9° „
	Frühling	25,9° „	32,2° „	32,7° „
	Sommer	28,0° „	28,4° „	30,0° „
	Herbst	27,0° „	28,1° „	29,6° „

Digitized by Google

Kap Verdsche Inseln.

Praia*) **auf S. Jago**
14°13′ n Br., 23°30′
w. L.
Meereshöhe 35 m

Dezember	23,1° C
Januar	23,6° „
Februar	23,8° „
März	23,6° „
April	24,3° „
Mai	24,6° „
Juni	25,3° „
Juli	26,5° „
August	27,0° „
September	28,0° „
Oktober	27,9° „
November	27,0° „

Durchschnitt:

Jahr	25,4° C
Winter	23,5° „
Frühjahr	24,2° „
Sommer	26,3° „
Herbst	27,6° „

An obiger Temperaturreihe für das senegambische Küstengebiet treten hauptsächlich drei Erscheinungen auffällig hervor.

Einmal die grosse Depression in der Luftwärme während der Winter- und besonders der Frühlingsmonate, sodann der sehr späte Eintritt des Maximums und Minimums in der Lufttemperatur und endlich die rasche Zunahme der Wärme im Monat Juni, in dem Monat nämlich, in welchem die Sonne in diesen Breiten ihren nördlichsten Stand erreicht.

Was zunächst den Eintritt des Temperatur-Maximums betrifft, so ist in St. Louis der September der wärmste Monat, der Oktober ebenso warm als der August. In dem ca. $1^3/_4{}^\circ$ südlicher gelegenen Gorée ist es ähnlich; nur ist hier der Oktober noch wärmer als der August, und der Herbst im Durchschnitt ebenso warm als der Sommer. Diese eigentümlichen Verhältnisse theilen die beiden genannten Orte vollständig mit den Kap Verdschen Inseln, ein Zeichen, dass also das Klima der senegambischen Küste nur dem Einflusse des Ozeans unterliegt und keineswegs dem des hocherwärmten Landinnern.

Das Minimum der Luftwärme tritt in St. Louis im März ein, die Temperaturen des April sind niedriger als die des Januar, und der Mai ist kühler als der Dezember.

Dasselbe gilt für Gorée, nur dass hier der Februar der kühlste Monat ist. Vergleichen wir aber einmal die Tempera-

*) M. Z. 1871, S. 395.

Digitized by Google

turen des Winters und Frühlings von Gorée mit den entsprechenden von Praia auf S. Jago, welches in derselben Breite aber 6° weiter in See gelegen ist, so machen sich hierbei sehr grosse Unterschiede bemerkbar. Wir finden, dass Gorée im Frühjahr 3,4°, im Winter 3,1° C kühler ist als Praia, und ähnliche Differenzen liefert auch ein Vergleich der Werthe von St. Louis mit denen der Kap Verdschen Inseln. Gerade diese letzten Ergebnisse liefern uns wieder einen deutlichen Beweis, dass an der senegambischen Küste sich im Winter und Frühling relativ sehr kaltes Wasser finden muss, das nur durch ein Aufsteigen aus der Tiefe erklärt werden kann. Wie stark die an diesem Theil der afrikanischen Küste durch die kalte Meeresoberfläche hervorgebrachte Depression auf die Lufttemperaturen ist, das zeigen am besten die von Borius berechneten nächtlichen Depressionen, welche in Gorée und St. Louis die Luft in den einzelnen Monaten erfährt. Hieraus ergiebt sich für die grösste durchschnittliche nächtliche Temperaturdepression:

	Nov.	Dec.	Jan.	Feb.	März	April	Mai	Juni	Juli	Aug.	Sept.	Okt.
Gorée	5,3°	5,8°	6,4°	7,2°	8,9°	7,1°	6,4°	5,8°	4,7°	4,2°	4,5°	4,5° C
St. Louis	12,4°	14,6°	15,6°	16,9°	14,3°	17,8°	8,5°	7,4°	7,7°	7,0°	7,7°	9,3° C.

Wie wir sehen, sind im März und April, in der Zeit, in welcher der Nordost am stärksten weht, die Variationen am grössten; während in anderen Gebieten derselben Breite, an denen sich kein kaltes Küstenwasser findet, doch gewöhnlich in der Jahreszeit, in der die grösste Wärme herrscht, auch die grössten Schwankungen in den Temperaturen zu finden sind.

Aus dem Vorhandensein des kalten Küstenwassers erklärt sich auch die dritte auffällige Erscheinung, welche wir an obiger Tabelle constatirt haben, nämlich das rasche Wachsen der Temperaturen im Juni, zur Zeit des nördlichsten Sonnenstandes während in der Zeit des Zenithstandes die Temperatur sich am wenigsten ändert. Letzterer tritt nämlich in Gorée am 29. April und 12. August ein. Im April herrscht aber, wie wir sehen, eine mittlere Temperatur von 20,5°, da in diesem Monat das Küstenwasser seine niedrigsten Temperaturen zu besitzen scheint, welchen Umstand wir aus der grossen nächtlichen Depression und der Häufigkeit von intensiven ablandigen Winden schliessen müssen. Ende Mai werden die ablandigen Winde seltener, das kalte Wasser verschwindet, die nächtlichen Depressionen wer-

Digitized by Google

den geringer, und deshalb sehen wir im Juni dann die Wärme rasch zunehmen. Die Erscheinung, dass auch im August, in welchem Monat die Sonne zum zweiten Male im Jahr im Zenith steht, nicht die höchsten Temperaturen angetroffen werden, beruht wohl auf dem Einflusse der in dieser Zeit sehr zahlreichen westlichen Winde, welche dem Lande Regen bringen und hierdurch die Temperaturen etwas herabdrücken.

Die eben erörterten Verhältnisse gelten jedoch nur für einen schmalen Saum der senegambischen Küste; denn mit der Entfernung vom Meere wird das Klima rasch ein anderes. M'Bigdem, welches $4^1/_2$ km vom Meere entfernt liegt, zeigt zwar noch eine grosse Depression in den Temperaturen des Winters und Frühlings; jedoch ist hier schon das Frühjahr $1^1/_2{}^\circ$ im Durchschnitt wärmer als der Winter, und auch der Herbst kühler als der Sommer.

Dagana, 100 km von der Küste entfernt, hat bereits ein Frühjahr, das 3,9° wärmer ist, als der Winter, während der Herbst 6° C kühler ist, als der Sommer. Bakel, 450 km Abstand vom Ozean, besitzt schon ganz kontinentales Klima. Die wärmste Jahreszeit ist hier das Frühjahr (an der Küste ist diese gerade die kühlste) mit einer mittleren Temperatur von 32,7° C; die mittlere Sommerwärme beträgt 3,8° C weniger. Aehnliches gilt für Medine, der am weitesten im Landinnern gelegenen Station: mittlere Temperatur des Frühjahres 32,7° C, des Sommers 30° C.

Niederschlagsverhältnisse, Nebel und Thau.

Als eine zweite bemerkenswerthe Eigenthümlichkeit des Klimas in Auftriebgebieten haben wir die grosse Armuth an Regen- und Gewittertagen und die geringe Niederschlagsmenge bezeichnet. Diese Erscheinung tritt schon an der atlantischen Küste der iberischen Halbinsel zur Zeit des Auftriebes hervor; so werden z. B. in Mafra nur 3, Lagos 2.6, Tarifa 3.4 und Gibraltar 2 Regentage im Sommer beobachtet. An der Küste von Nordwestafrika herrscht dieser Mangel an Regen in allen Jahreszeiten. Mogador hat im Mittel 42.6 Regentage im Jahre, und am Kap Juby wurden 1884 55 und 1885 52 Tage mit Niederschlägen verzeichnet. Die Hauptregenzeit an den beiden letzten Stationen ist der Winter, die Jahreszeit, in welcher die

Digitized by Google

vertikale Circulation im Küstenwasser am wenigsten stark, das Wasser also weniger abnorm temperirt ist. In dieser Periode ist in Mogador jeder dritte Tag ein Regentag, während im Sommer überhaupt keiner vorkommt. Da es nun an einem Regentag an der afrikanischen Küste nicht etwa wie bei uns von Morgens bis Abends regnet, sondern gewöhnlich nur drei bis vier Stunden, worauf dann wieder Sonnenschein folgt, so ist es leicht begreiflich, dass auch die Niederschlagsmengen hier nicht gross sein können. Nachstehende Tabelle möge die näheren Daten der Niederschlagsmengen und Regentage für Mogador und Kap Juby- und zum Vergleich auch die betreffenden Werte der benachbarten Inseln vor Augen führen.

			Winter	Frühling	Sommer	Herbst	Jahr
Mogador:	Regenmenge		164,5	42,5	2,0	57,0	267 mm
	Regentage		25,3	8,0	0,3	9,0	42,6
Kap Juby:	Regenmenge	(1885)	81,1	15,2	—	128,7	225 mm
		(1884)	—	—	—	—	138,5 „
	Regentage	(1885)	—	—	—	—	52
		(1884)	—	—	—	—	55
Funchal (Madeira): Regenmenge			344,8	135,8	25,4	234,2	740,2 mm
Laguna di Teneriffa (Kanar.):							
	Regenmenge		671,0	237,0	13,0	190,0	1111 mm
	Regentage		34	20,8	5,3	19,7	79,8

An der senegambischen Küste ist die Zeit des Auftriebes die Trockenzeit. Borius gibt leider keine nähere Daten über Niederschlagsmenge oder Zahl der Regentage, jedoch können wir aus den Bewölkungsverhältnissen wohl mit einiger Sicherheit schliessen, dass es im Winter und Frühling hier sehr selten regnen wird. Im Jahre 1860 ergaben sich in Gorée folgende Bewölkungsverhältnisse:

		heiter	1/4—1/2 bedeckt	3/4 bedeckt	ganz bedeckt
Trockenzeit:	6h an	71	60	33	19 Tagen
	4h „	100	53	15	15 „
Regenzeit:	6h „	28	73	29	53 „
	4h „	34	77	35	37 „

An der Küste von Nordwestafrika, soweit sie in den Bereich des ständigen Auftriebes gehört, sind Niederschläge mit elektrischer Explosion, Gewitter, äusserst selten, wenn auch nicht so wenig bekannt, als z. B. an der Küste von Peru. In Mogador beträgt die Zahl der Gewitter im Jahre im Mittel 3,4*) (in fünf

*) Bull. de la Soc. de géogr. 1872, II. S. 313.

Digitized by Google

Jahren wurden hier zusammen 17 Gewitter beobachtet, davon in einem Jahre sogar nur 1) und in Gorée*) sollen in der Trockenzeit innerhalb 10 Jahren nur 11 Gewitter vorgekommen sein. Die Ursache dieser grossen Gewitterarmuth in den Breiten, in welchen dieses Phänomen sonst am häufigsten ist, beruht wohl hauptsächlich nur auf dem Fehlen eines kräftigen aufsteigenden feuchtwarmen Luftstromes, eines Vorganges, der bei der lokalen Bildung von Gewittern, wie bekannt, die erste Bedingung bildet. Die geringe Bewegung der Luft in vertikaler Richtung erklärt auch den überaus grossen Feuchtigkeitsgehalt der unteren Atmosphäre gegenüber dem geringen Wasserdampfgehalt der oberen Luftschichten. Häufige dicke Nebel und reichlicher Thaufall finden wir daher von der portugiesischen Küste bis herab zum Grünen Vorgebirge. In Cadiz zählt man in manchen Jahren 20 Nebeltage; in Gibraltar legt sich regelmässig in der Zeit, in welcher Ostwinde wehen (und dies geschieht bisweilen vier bis fünf Wochen hinter einander) eine dunkle Wolke auf den neutralen Grund, und die Nebel an diesem Felsen sind häufig so dick wie ein Novembernebel in London.**) In Casablanca (Dar-el-Beida) an der marokkanischen Küste wurden von März 1867 bis Februar 1868 23 Tage mit Nebel beobachtet, davon 19 von Juli bis Oktober, 9 allein im August.***) Diese Nebel halten dann gewöhnlich den ganzen Tag über an und nur gegen Mittag scheint die Sonne matt durch, ähnlich wie an der Küste von Peru. So berichtet Rohlfs:†) „Es ist auffallend, wie kalt in Agadir das Klima ist. Vor Mittag durchdringt hier die Sonne den dichten Nebel nie und selbst in der Sonne ist es dann nicht übermässig warm. Die Einwohner versicherten mir, dass selbst im hohen Sommer diese aus dem Meere aufsteigenden Nebel selten vor Mittag zerstreut würden.“ An der marokkanischen Küste sind solche Nebeltage von Mai bis September häufig,††) an der Küste von Kap Bojader bis zum Gambia zu allen Jahreszeiten.†††) Die häufigen Nebel

*) M. Z. 1875, S. 374.
**) M. Z. 1874, S. 75.
***) Bull. Tome XIV, S. 698; XV, S. 403; XVI, S. 88.
†) Mein erster Aufenthalt in Marokko, S. 420.
††) Segelhandbuch für den atlantischen Ozean, S. 113.
†††) Afrika Pilot I, S. 135.

Digitized by Google

erschweren natürlich die Schifffahrt in diesem Theil des nordatlantischen Ozeans ausserordentlich und haben daher schon früh das Meer an der Nordwestküste von Afrika in Verruf gebracht. So benannten die Römer dasselbe Mare tenebrosum, die Araber „Dunkelmeer". In mancher Hinsicht jedoch sind die häufigen Nebel und der starke Thaufall von grossem Nutzen. Ohne diese Feuchtigkeitsquellen wäre in dem Küstengebiet von Marokko und Senegambien eine Vegetation nicht möglich. Denn, wie wir gesehen haben, fällt an der Küste von Marokko den ganzen Sommer, im Littoral von Senegambien acht Monate hindurch kein Tropfen Regen, und die Küstenflora ist in dieser Zeit gänzlich auf den auf die Erde fallenden Nebel und Thau angewiesen. Die Mengen des auf solche Weise condensirten Wasserdampfes sind in diesen Gebieten aber auch ganz bedeutend. Schiffe, welche sich in der Nähe des Landes halten, gewähren nach einem solchen Thaufall den Anblick, als sei ihr Deck und Takelwerk abgespült. Von Gorée und St. Louis berichtet Borius,*) dass dort während der Trockenzeit namentlich von März bis Mai (die Zeit der grössten Depression) der Thaufall so reichlich ist, dass in einigen Häusern das Thauwasser in Cisternen geleitet wird und man hierdurch oft in einer Nacht 2 mm Thauwasser auffangen kann.

Fischreichthum.

Bevor wir unsere Betrachtung über die Verbreitung und den Einfluss des kalten Auftriebwassers an der Ostseite des nordatlantischen Ozeans und der benachbarten Meerestheile beendigen, möchte ich nicht unterlassen, noch auf die grosse Bedeutung hinzuweisen, welche das Auftriebwasser hier sowohl als an allen Küsten niederer Breiten für die Entwickelung der Meeresfauna hat. Kein Wasser im Ozean wimmelt so von Leben, als das Auftriebwasser tropischer Breiten. Ein an Bord geschöpfter Eimer Wasser ist meist ganz trübe von lebenden Organismen, der Nahrung zahlloser Fische, welche ihrerseits den Hauptunterhalt der Küstenbewohner bilden. Die Fruchtbarkeit des Meeres muss an den meisten Auftriebküsten die Unfruchtbarkeit (Trockenheit) des Landes ersetzen; daher sind

*) M. Z. 1875, S. 374.

Digitized by Google

diese Gebiete die Stätten ausgedehnter Seefischerei. Schon lange wird z. B. an der Küste von Portugal eine rege Fischerei betrieben; namentlich längs der Küste von Algarve findet sich eine Anzahl von Stationen, an denen meist der Tunfisch und Sardinen gefangen werden. An der Küste von Algerien wird die Seefischerei in neuerer Zeit in ganz bedeutendem Umfange von Italienern und Spaniern betrieben. Die wichtigsten als Nahrungsmittel dienenden Fische, die hier gefangen und ausgeführt werden, sind Anchovis, Sardine, Rouget, Merlan, Bonito, Makrele, Tunfisch und Felsenfische aller Art.*) Im Jahre 1876 betrug in Algier die Ausfuhr an gesalzenen oder in Oel conservirten Fischen allein 5,289,829 kg.

In Marokko wird vor Allem die Küste von Dar-el-Beida in der Zeit von Mai bis August von einer förmlichen Flotte von portugiesischen Fahrzeugen besucht. Sie treiben meist Makrelen- und Bonitofang.**) Von Kap Nun an beginnt die Fischerei, welche von den Bewohnern der kanarischen Inseln betrieben wird; weiter nordwärts wagen sich die Fischer nicht, obgleich hier ein Ueberfluss von Fischen vorhanden ist, aus Furcht vor den Mauren, welche an diesem Theile der Küste im Besitz von Booten sind. Aber von Kap Nun bis zur Arguin-Bank, also auf einer Strecke von 600 Meilen fischen die Bewohner der kanarischen Inseln an den zahlreichen Bänken der Küste. Vor Allem überaus reich an Fischen sind die Buchten an der Küste, wie z. B. Ouro B., Cintra Repose und Arguin-Bucht; die Menge der Fische nimmt hier deutlich mit der Annäherung an das Land, also mit dem Kühlerwerden des Wassers zu, so dass sich die Fischer in der Hoffnung auf eine grosse Beute sehr oft verleiten lassen, zu nahe ans Land zu segeln. Frischt dann der Wind gelegentlich auf, so sind sie unfähig, mit ihren kleinen vollgeladenen Schiffen aus den Buchten zu rudern oder gegen den Wind zu steuern. In den meisten Fällen werden sie dann an den Strand geworfen und fallen in die Hände nomadischer Mauren, welche sie ausplündern und in die Sclaverei schleppen. Ausser den kanarischen Fischern finden sich im Sommer an der ganzen Küste auch zahlreiche wandernde Maurenstämme ein,

*) M. Lindeman, Die Seefischereien, ihre Gebiete, Betrieb und Erträge in den Jahren 1869—78 (Petermann's Ergänzungsheft Nr. 60), S. 51.

**) Lindeman, a. a. o. S. 54.

Digitized by Google

welche hier ihren Mundvorrath für den Winter fangen und trocknen.*) Auch das Küstenwasser bei Kap Verde, namentlich die Bucht von Gorée, soll überaus reich an wohlschmeckenden Fischen sein.**)

II. Theil: **Indischer Ozean.**

Der indische Ozean, dessen Auftriebwasser ich zum Gegenstande des zweiten Theiles meiner Arbeit gemacht habe, zeigt für den Windstau und die hierdurch hervorgerufene Vertikalcirculation im Küstenwasser andere Verhältnisse als der atlantische Ozean. Was zunächst den südäquatorialen Theil des indischen Ozeans betrifft, so ist hier den herrschenden Windrichtungen nach die Südostküste Afrikas die Lee-, die Westküste von Australien die Luvseite des Ozeans. Die Stromkarten zeigen im offenen Ozean zwischen 7° und 20° s. Br. eine allgemeine Bewegung des Meeres nach Westen. Da, wo diese westliche Strömung auf Land stösst, an der Nordostküste von Madagaskar theilt sie sich; ein Arm geht nach Süden und führt den Namen Madagaskar-Strom, der andere bewegt sich nach Norden etwa bis zum 10.° s. Br., wo derselbe wieder eine Theilung erfährt, indem ein Ast die nördliche Richtung beibehält und zur Zeit des Südwestmonsuns in den Triftstrom des arabischen Meeres übergeht, zur Zeit des Nordostmonsuns aber dem Aequatorialgegenstrom sein Wasser zuführt, ein anderer Zweig aber dicht an der afrikanischen Küste haltend, nach Süden zieht und zunächst mit dem Namen Mozambique- später als Agulhas-Strom bezeichnet wird. An der Ostseite des südindischen Ozeans bewegt sich, ein Analogon zu der Benguelaströmung, ein Strom von Süd nach Nord, die westaustralische Strömung, welche das Bestreben zeigt, vom Lande abzuschwenken. Das Strombild im südindischen Ozean ist also genau dasselbe, wie im südatlantischen, und es liegt der Gedanke nahe, diese Uebereinstimmung auch auf das Auftreten von kaltem Küstenwasser auszudehnen, also ebenso wie an der südwestafrikanischen Küste auch an der westaustralischen das Vorhandensein von kaltem Auftriebwasser

*) Africa Pilot I, S. 115, 121.
**) M. Z. 1875, S. 373.

Digitized by Google

anzunehmen. Ein Blick auf eine Temperaturkarte der Meeresoberfläche belehrt uns jedoch von der Unrichtigkeit obiger Vermuthung. Das Wasser an der Westseite des australischen Kontinentes zeigt durchaus nicht abnorm niedrige Temperaturen, sondern es ist ebenso warm als an der gegenüberliegenden afrikanischen Küste. Auch das Klima des westaustralischen Küstengebietes zeigt keineswegs die für ein Auftriebklima charakteristischen Erscheinungen, welche längs der ganzen südwestafrikanischen Küste von Kapstadt bis zur Kongomündung anzutreffen sind und die wir bei der Betrachtung des marokkanischen Küstenklimas kennen gelernt haben.

Hier in Australien findet man weder einen Mangel an Niederschlägen noch eine Depression in der Luftwärme, weder häufige Nebel noch reichlichen Thaufall, so dass Hann sagt:*) „Hieraus dürfen wir schliessen, dass an der Westküste Australiens die kühle Meeresströmung fehlt, welche die Temperatur der Westküste von Afrika und Südamerika so stark erniedrigt.“ Diese eigenthümliche Erscheinung beruht, wie Krümmel schon bemerkt hat,**) auf der Configuration des australischen Festlandes. Während der pazifische und der atlantische Ozean im ganzen Bereiche der Auftriebgebiete und darüber hinaus nach Osten hin durch zusammenhängende Landmassen abgeschlossen werden, bildet Australien nur zwischen 22° und 33° s. Br. die östliche Grenze des indischen Ozeans. Nördlich von 22° s. Br. steht der Ozean zwischen den kleinen Sundainseln und Nordwestaustralien mit dem stillen Ozean in freier Verbindung. Durch diese Lücke können nun leicht Oberflächenströmungen zum Ersatz des durch den Südostpassat von der Westküste Australiens fortgeführten Wassers aspirirt werden; daher treffen wir auch auf der ganzen Länge dieser Küste die Erscheinung an, dass sich zwischen dem Lande und der kühlen westaustralischen Strömung von Norden her ein Streifen warmen Wassers aus der Sunda-See einzwängt.

Im indischen Ozean nördlich des Aequators, im arabischen Meere, bleibt zur Zeit des Nordostmonsuns die Ostseite die Luvseite des Ozeans. Aber auch hier findet aus ähnlichen Gründen

*) Handbuch der Klimatologie, S. 634.
**) Ozeanographie, S. 315.

Digitized by Google

kein Auftrieb statt. An der ganzen Westseite Vorder-Indiens, an welcher von November bis April beständig ablandige Nordostwinde wehen, gleicht eine durch eine Ostwind-Trift aus dem Meerbusen von Bengalen genährte Strömung die durch den Windstau hervorgerufenen Nieveauunterschiede aus, und erst in der Nähe des Einganges in den persischen Golf beginnt das Wasser allmählich der Richtung der Winde zu folgen.

Anders werden jedoch die Verhältnisse im arabischen Meere zur Zeit des Südwestmonsuns. In den fünf Monaten, in welchen dieser Wind fast ausnahmslos auftritt, werden die Küsten von Nordostafrika und Südarabien zu Gebieten, in denen der Wind und die Strömung vom Lande absetzen. Zwar zeigt das arabische Meer auch hier eine offene Stelle, indem zwischen dem afrikanischen und asiatischen Kontinente der Golf von Aden kanalartig eingeschnitten ist und dieser wieder in Verbindung mit dem Rothen Meere steht. Hier aber sind Winde und Strömungen andere, wie an der Luvseite des südhemisphärischen indischen Ozeans. Während an letzterer die Strömung aus dem stillen Ozean sich dicht an die Nordküste von Australien anlehnt und beim Eintritt in den indischen Ozean den grössten Theil des Jahres hindurch durch nördliche Winde direkt nach Süden gedrängt wird, treffen wir an der afrikanischen Küste des Golfes von Aden zur Zeit des Südwestmonsuns eine nach Westen gerichtete Strömung an. Erst in der Mitte dieses Kanales ist die Bewegung des Wassers nach dem arabischen Meer gerichtet. Diese Ostströmung wird aber an dem Ausgange des Golfes durch starke aus dem Süden kommende Winde und Strömungen theilweise gezwungen wieder umzukehren, theilweise wird sie in die allgemeine Nordostbewegung des westlichen arabischen Meeres mit hineingezogen. Daher finden wir an der Nordostküste Afrikas südlich des Golfes von Aden, also südlich von Kap Guardafui und an der Küste Arabiens östlich von dem Meridiane dieses Vorgebirges den Auftrieb und seine Wirkungen stark ausgeprägt. Ein Blick auf den mehrfach erwähnten englischen Temperaturatlas der Meeresoberfläche der einzelnen Ozeane zeigt, dass im westlichen arabischen Meere sich namentlich zwei Gebiete durch ihre niedrigen Oberflächentemperaturen von ihrer Umgebung scharf abheben. Das eine dieser Kaltwassergebiete findet sich an der Südostküste von Arabien

Digitized by Google

etwa zwischen 53 und 55° ö. L. in der Nähe der Kuria Muria Bucht. Die mittlere Meereswärme beträgt in diesem Küstenwasser für den Monat August 22,2—23,3° mit einer Schwankung von +2,5° C, während ringsum im Norden, Osten und Süden das Wasser gleichzeitig 3—5° wärmer ist. Noch grösser ist die Temperaturdepression an der ostafrikanischen Küste in der Nähe von Kap Guardafui und südlich der Insel Sokotra, etwa zwischen 11—12° n. Br. und 51—53° ö. L. Hier beträgt die mittlere Augustwärme des Wassers nach dem englischen Atlas 21,1—23,3° C mit Schwankungen von ± 10°, während das südlicher gelegene Meer nicht unter 25° C, der Golf von Aden sogar bis auf 29° C erwärmt ist. Wir werden später noch sehen, dass namentlich hier an der Ostküste Afrikas, also in Breiten, welche sonst zu den heissesten unserer Erde gehören, im Hochsommer Wassertemperaturen angetroffen werden, welche hinter denen unserer Nord- und Ostsee weit zurückbleiben.

Das Verdienst, zuerst auf diese abnormen Temperaturen längs der Ostküste Afrikas hingewiesen zu haben, gebührt neben Prof. Krümmel*) einigen Offizieren unserer Kriegsmarine. Die ersten Temperaturmessungen längs einer grösseren Strecke der Küste von Nordostafrika wurden im Jahre 1886 von Kpt. z. S. P. Hoffmann ausgeführt und die Resultate später veröffentlicht. Hoffmann verliess am 28. Juni obigen Jahres mit Sr. M. Kr. „Möve" den Hafen von Zanzibar, um sich nach Aden zu begeben. Auf der ganzen Fahrt segelte er in der Nähe der Küste hauptsächlich in der Absicht, die Segelanweisungen zu vergleichen und zu verbessern, aber auch aus dem Grunde, seine Ansicht, welche die Fahrt längs der Küste für nicht so gefährlich hielt, als man bis dahin angenommen hatte, zu bestätigen. Bei dieser Gelegenheit richtete er seine Aufmerksamkeit besonders auf die Wind-, Strömungs- und Temperaturverhältnisse des Meeres in der Nähe der Küste. Die hierbei gewonnenen Beobachtungen hat Hoffmann**) in folgende Worte gekleidet: „Bald nach Passiren des Pemba-Kanales trat S. M. Kr. „Möve" in den Südwestmonsun ein. Die diesen Wind begleitende Strömung nahm bei ziemlich gleichbleibender Windstärke vom Pemba-Kanal

*) a. a. O., S. 316.
**) A. H. 1886, S. 395.

Digitized by Google

bis Kap Warscheik stetig zu und betrug für je 24 Stunden (immer innerhalb 10 Sm von der Küste) angenähert:

54 Sm zwischen Pemba und Juba-Inseln,
62 „ an den Juba-Inseln entlang,
85 „ zwischen Juba-Fluss und Kap Warscheik,
39 „ „ Kap Warscheik und Kap Assuad,
17 „ „ Kap Assuad und Kap Khyle,
33 „ „ Kap Khyle und Kap Mabber,
24 „ „ Kap Mabber und Kap Guardafui.

Beim Kap Warscheik wurde ein starkes Kreisen der Strömungen wahrgenommen und daraus auf Abschwenken des Hauptstromes nach rechts geschlossen. In Zusammenhang hiermit scheint eine höchst auffallende Aenderung der Temperatur des Wassers zu stehen. Bis dahin hatten Wasser und Luft gegen die in Zanzibar bestehenden Verhältnisse nicht wesentliche Aenderungen gezeigt. Die Wassertemperaturen hatten immer 25° C und darüber betragen. Sobald die starke Strömung aufgehört hatte, fiel die Temperatur des Wassers zwischen 4 und 8° n. Br. rapid und erreichte bei Ras al Khyle den abnorm niedrigen Stand von 14,9° C. Infolge dessen fiel auch die Lufttemperatur. Bei klarem Himmel stieg das Thermometer Mittags nicht über 20°, so dass man sich gern der Tropensonne aussetzte. Dabei war der Horizont dunstig und nachts thaute es stark. Das Meer hatte ein tief olivengrünes, oft geradezu schwarzes Aussehen, ganz nahe der Küste wurde es hellgrün. In den normal warmen Gegenden war das Wasser stets tiefblau. Es wurde zweimal beigedreht, um die Temperatur in der Tiefe zu messen. Dieselbe fand sich auf 45, 100 und 200 m mit der Oberflächentemperatur sehr nahe übereinstimmend 15,5° bis 15,3°. Im Golf von Aden wurde dagegen gefunden am 8. Juli 10 Uhr Vormittags in 12°38′ n. Br. und 49°52′ ö. L.:

Lufttemperatur:		33°
Wasser:	Oberfläche	30,6°
	100 m	30,3°
	300 m	23,4°
	500 m	13,3°.“

Diese von Kpt. Hoffmann zuerst aufgedeckten abnormen Erscheinungen sind nun im Laufe der Zeit durch eine Reihe ähnlicher Beobachtungen längs der ostafrikanischen Küste bestätigt worden und namentlich für das Küstenwasser zwischen

Digitized by Google

5° und 10° n. Br. enthält das Archiv der Seewarte eine so grosse Anzahl von Oberflächentemperatur-Messungen, dass es schon heute möglich ist, eine annähernd genaue Uebersicht der thermischen Verhältnisse dieses Meerestheiles zu geben. Bevor wir uns aber dieser Aufgabe unterziehen, erscheint es angebracht, eine kurze Darstellung der Ursachen dieser abnorm niedrigen Oberflächentemperaturen vorauszuschicken. Nach unserer früheren Untersuchung und vor allem nach den Beobachtungen Hoffmanns kann es keinem Zweifel mehr unterliegen, dass an der ganzen Küste von Nordostafrika im nordhemishpärischen Sommer beständig Wasser aus der Tiefe an die Meeresoberfläche gelangt und dass diese vertikale Cirkulation ihre Entstehung den kräftigen constanten Südwestwinden und den von diesen hervorgerufenen ablandigen Strömungen verdankt. Verweilen wir deshalb ein wenig bei den letzteren.

Von Mitte April bis Mitte Oktober herrscht über dem arabischen Meere, wie bekannt, der Südwest-Monsun. Dieser feuchte warme Wind wird dadurch erzeugt, dass während der Sommermonate die Luft über den Landmassen von Arabien, Iran und Vorder-Indien sich bedeutend rascher und höher erwärmt, als über dem südlicher gelegenen Meere. In Folge dessen werden die Luftsäulen über dem stark erhitzten Lande aufgelockert und die Luft bewegt sich in der Höhe vom Lande nach dem Meere hin. Als Ersatz hierfür strömt in den unteren Theilen der Atmosphäre die Luft in entgegengesetztem Sinne, also vom Meere nach dem Lande. Diese etwa vom Aequator ausgehende Bewegung erhält dadurch noch eine bedeutende Verstärkung, dass auf der südlichen Halbkugel durch den Südostpassat die Luft gegen obige Breite angestaut wird, so dass also hier gleichsam ein ständiges Luftreservoir sich findet, von welchem aus Gegenden mit Luftdruckminimen gespeist werden. Ueber dem offenen Ozean ist die Richtung des Monsuns im Nordsommer eine streng südwestliche, in der Nähe der Küsten treten jedoch mancherlei Abweichungen in Richtung, Stärke und der Zeit des Beginnens und Aufhörens des Windes ein. So weht z. B. an der Ostküste Afrikas hauptsächlich in den Monaten Juni bis August der Wind sehr stark von Südsüdwest und setzt sich mit voller Kraft von hier durch den Kanal zwischen der Insel Sokotra und Kap Guardafui und von hier

Digitized by Google

quer durch den Golf von Aden nach der arabischen Küste fort, welche er etwa bei Ras Rehmat trifft.

Westlich von diesem Vorgebirge bis zur Bucht von Aden herrschen im Sommer westliche Winde, die oft mehr oder weniger südliche Richtung haben; jedoch sind sie meist von geringer Geschwindigkeit. Westlich von Aden, also an Arabiens Südwestküste, treffen wir zur Zeit des Südwestmonsuns, gerade wie im südlichen Theile des arabischen Meerbusens, Nord- und Nordwestwinde, also ablandige Winde, meist von grosser Geschwindigkeit an. An der Südostküste von Arabien, von Kosair bis Ras-al-Hed, beginnt der Südwestmonsun spät im Mai und währt bis Ende August; er ist hier schwächer als in irgend einem anderen Gebiete des arabischen Meeres; nur in der Umgebung der Kuria-Muria-Bucht etwa zwischen Ras Merbat und der Insel Mosera werden gelegentlich noch sehr starke Winde beobachtet.

Die Strömungen zeigen im westlichen arabischen Meere in ihren Richtungen und Geschwindigkeiten grössere Abweichungen als die Winde. An der Ostseite von Afrika bewegt sich nördlich vom Aequator eine Strömung, welche im Allgemeinen eine der Küste parallele Richtung und eine mittlere Geschwindigkeit von 2—4 Sm per Stunde hat. Ueberall da jedoch, wo sich die Küstenconfiguration plötzlich ändert, indem das Land entweder auffällig zurücktritt oder weit ins Meer vorspringt, ändert sich auch die Richtung und Geschwindigkeit der Küstenströmung. An solchen Punkten, deren die Ostküste Afrikas viele besitzt, ich nenne nur Ras Warscheik, Ras Aswad, Ras Awath, Ras al Khyle, Ras Mabber und vor allem Ras Hafun, pflegt die Strömung auf längere Strecken hin direkt vom Lande abzuschwenken und ihre Geschwindigkeit zu vergrössern. Zwischen Ras Hafun und Ras Asir (Kap Guardafui) findet man ganz in der Nähe des Landes einen Strom von ausgesprochener nördlicher Richtung. Derselbe setzt sich durch den Kanal zwischen der Insel Sokotra und der Nordostspitze Afrikas mit einer mittleren Geschwindigkeit von $1^1/_2$—2 Sm nach der arabischen Küste hin fort und trifft letztere etwa bei Kosair; von hier aus bewegt er sich mit $^1/_2$—$1^1/_2$ Sm stündlicher Geschwindigkeit in nordöstlicher Richtung längs der Küste Arabiens bis nach Ras al Hed.

Im Süden von Sokotra befindet sich zur Zeit des Südwestmonsuns ein grosser Stromwirbel, welcher nach dem Africa

Digitized by Google

Pilot*) folgende Lage hat: Er beginnt in einer Entfernung von ca. 150 Meilen südlich von Sokotra auf dem Parallel von Ras Hafun da, wo die Strömung nach Osten bis zum Meridian von 55 ö. L. läuft. Von hier aus biegt der Strom nach Süden bis zum 5. Parallel, dann nach Nordost um und vollendet somit den Kreislauf. An der nördlichen Grenze ist die Geschwindigkeit des Wirbels sehr gross, 4—5 Sm per Stunde, während er an der Südgrenze nur $^3/_4$ Sm stündlich zurücklegt.

Auf der britischen Admiralitätskarte Nr. 9 ist dieser Wirbel zwischen 5° 30′ und 11° n. Br., sowie 52° und 56° ö. L. v. Gr. eingezeichnet. Nach der Erfahrung von Weston Bey, jetzt Hafen-Kapitän in Suez, früher 20 Jahre lang Offizier und Befehlshaber von Postdampfern der Peninsular and Oriental Steam Navigation Company, ist die Lage des Wirbels nicht konstant und die mittlere Position eine mehr südliche, als in der Karte angegeben.**)

Nach dem vom niederländischen meteorologischen Institut herausgegebenen Atlas***) verdankt dieser Kreislauf der Strömungen drei Ursachen seine Entstehung, nämlich dem Ansteigen des Meeresgrundes in dem Winkel zwischen der Nordostküste Afrikas und den östlich von derselben liegenden Inseln, der Verschiedenheit der Breiten, welche die Strömung an der Ostküste von Afrika zu durchlaufen hat, und endlich der Einwirkung der mit wechselnder Kraft aus Südwest und Nordost wehenden Monsune. Letztere sollen auch die beständig sich ändernde Position des Wirbels erzeugen. Auch im Norden von Sokotra soll zur Zeit des Südwestmonsuns ein Wirbel, allerdings von viel kleinerem Umfange bestehen, jedoch fehlen uns hierüber noch nähere Nachrichten.

Im Golfe von Aden herrschen bei Südwestmonsun hauptsächlich östliche Strömungen vor, deren Geschwindigkeiten in der Mitte am grössten sind. Nur längs der Küste Afrikas läuft ein westlicher Strom bis etwa 48° ö. L., wo derselbe

---

*) Africa Pilot, Part III, S. 407.

**) A. H. 1887, S. 245.

***) Stroomen en Temperatuur aan de Oppervlakte in de Golf van Aden an den Indischen Oceaan bij Kaap Guardafui. 12 Karten. Utrecht 1888. — Vgl. auch A. H. 1890, Heft I.

Digitized by Google

wahrscheinlich unter dem Einflusse einer Gegenströmung nach Nordwesten umbiegt. Der früheren Annahme, dass diese Westströmung eine Abzweigung jener Strömung sei, welche der Ostküste Afrikas von Ras Hafun bis Kap Guardafui folgt, möchte ich nicht mehr beipflichten, seitdem Temperaturbeobachtungen festgestellt haben, dass an der afrikanischen Küste des Golfes die Wasserwärme im Sommer sehr hoch ist und hinter derjenigen des Oberflächenwassers in mitten des Golfes kaum zurückbleibt, was bei obiger Annahme der Fall sein müsste. Vielmehr denke ich mir diese Strömung dadurch hervorgebracht, dass der starke nördliche Strom, welcher sich durch den Kanal von Abd-al-Kuri nach der Küste Arabiens bewegt, die aus dem Golf kommende östliche Strömung zwingt, sich zu theilen; einen Zweig zieht er in seine Bewegung hinein, den anderen lässt er die entgegengesetzte Richtung annehmen. An der afrikanischen Küste angelangt, wird dieser letztere Arm zu einer Reaktionsströmung zu der mittleren Strömung des Golfes und bewegt sich deshalb nach Westen.

In der Strasse von Bab-el-Mandeb läuft von Juni bis September das Wasser an der Oberfläche des Meeres aus dem arabischen Meerbusen in den Golf von Aden. Diese südliche Strömung, welche etwa in 17° n. Br. beginnt,*) verdankt ihre Entstehung zum Theil den im Sommer über dem Rothen Meer ständigen Nordwestwinden, zum Theil aber auch der Niveaudepression, welche der Südwestmonsun im Golf von Aden erzeugt. Mit der Annäherung an die Strasse von Bab-el-Mandeb wächst die Geschwindigkeit der Strömung im arabischen Meerbusen. Nach dem Austritt aus der Enge hält sich der Strom in der Nähe der arabischen Küste und führt von hier das Wasser in Südostrichtung gegen die Mitte des Golfes hin. In Folge dessen steigt an der Küste von Südwestarabien etwa bis zum Golf von Aden im Sommer kaltes Wasser aus der Tiefe auf; dasselbe geschieht zwischen der Insel Perim und der arabischen Küste und, wie zu vermuthen ist, auch noch im südöstlichen Theile des Rothen Meeres an der Küste von Yemen.

Im Anschlusse an die Strömungen sei hier noch eine eigenthümliche Bewegungsart des Meeres erwähnt, welche in dem

*) Proc. of the Royal Geogr. Soc. 1888, S. 706.

Digitized by Google

von uns betrachteten Gebiete häufig vorkommt und bei welcher der Auftrieb auch eine Rolle spielt. Ich meine nämlich die Erscheinung, welche der Seemann mit dem Ausdruck „Stromkabbelungen“ belegt. Letztere sind nach Krümmel*) mit Geräusch verbundene, kurzwellige, turbulente Bewegungen des Meeres, über deren Entstehung man noch nicht im Klaren ist. Diese Kabbelungen, welche das Kurshalten der Schiffe erschweren, finden sich im nordwestlichen arabischen Meere zur Zeit des Südwestmonsuns fast stets in der Strasse von Bab-el-Mandeb und vor derselben, sodann östlich von Kap Guardafui, im Westen der Insel Sokotra und südöstlich von Ras Hafun, hier und da auch mitten im offenen Ozean, also meistens an den Stellen, an welchen Strömungen von verschiedenen Richtungen zusammentreffen. Die Aufzeichnungen zeigen nun,**) dass, sobald ein Schiff in diese Stromkabbelungen eintritt, die Beobachtung gemacht werden kann, dass sich die Farbe, das spezifische Gewicht und die Oberflächentemperatur des Meeres auffällig ändern. Die Farbe des Wassers wird gewöhnlich hell bis dunkelgrün, das spezifische Gewicht wird geringer und die Wassertemperatur niedriger als vorher; daneben macht sich noch eigenthümlicher Geruch nach feuchten Korallen oder faulenden Fischen***) geltend; also alles charakteristische Merkmale des Auftriebes.

Berücksichtigen wir neben dieser kurzen Schilderung der Wind- und Strömungsverhältnisse des westlichen arabischen Meeres noch die Configuration der Küsten desselben und bleiben

---

*) Oceanographie, S. 351.

**) Die meteorologischen Journale im Archiv der Seewarte enthalten für das arabische Meer zahlreiche Beispiele für das Auftreten obiger Erscheinung.

***) Der Korallengeruch, den wir früher noch nicht bei den Kennzeichen des kalten Tiefenwassers erwähnt haben, gehört im arabischen Meere auch zu den Eigenthümlichkeiten des Auftriebes. Wahrscheinlich wird derselbe dadurch erzeugt, dass beim Aufquellen des Tiefenwassers zahlreiche Organismen, theils vegetabilischer, theils animalischer Natur, an die Oberfläche gefördert werden und hier in Berührung mit der feuchten, warmen Luft in Fäulniss resp. Verwesung übergehen; in den Stromkabbelungen vielleicht auch dadurch, dass bei dem plötzlichen Uebergang aus warmem in kühles Wasser eine Menge von organischen Wesen ihre Lebensbedingungen verlieren und schnell absterben. Eine diesbezügliche Untersuchung wäre ohne Zweifel sehr interessant; vielleicht liesse sich hierbei auch feststellen, in wie weit die Organismen einen Antheil an der Färbung des kalten Oberflächenwassers tragen.

Digitized by Google

uns der Bedingungen bewusst, unter denen ein Auftrieb zu Stande kommt, so lassen sich etwa folgende Küsten zur Zeit des Südwestmonsuns als Gebiete mit kaltem Wasser bezeichnen:

1) Die Ostküste Afrikas von Kap Warscheik bis Kap Guardafui.
2) Die Nord- und Ostküste der Insel Sokotra.
3) Die Südostküste Arabiens östlich von Ras Fartak.
4) Die Südwestküste Arabiens westlich von der Bucht von Aden.

Da nun während des Südwestmonsuns die Navigirung namentlich bei Kap Guardafui durch häufige Stürme, unsichtiges Wetter und Nebel erschwert wird, ist eine möglichst genaue Kenntniss der in dieser Zeit stattfindenden Strömungen, Winde und Wassertemperaturen von grosser Wichtigkeit, weshalb ich versucht habe, für die Monate Juni bis Oktober die Vertheilung in der Oberflächenwärme, Strömungen, Wind und Wetter gesondert zu diskutiren.

Die meridionale Grenze des kalten Oberflächenwassers an der Ostküste von Afrika liegt im Monat Juni in der Nähe des Kap Warscheik.*) Diese Behauptungen stütze ich auf die Beobachtungen, welche Kapitän z. S. Böters im Juni 1887 auf einer Reise mit S. M. Kr. „Möve" von Zanzibar nach Aden gemacht hat. So viel aus dem auf dieser Fahrt geführten meteorologischen Journal hervorgeht, hielt sich das Schiff von Zanzibar bis Ras al Khyle ganz in der Nähe des Landes, etwa in einer Entfernung von 10 Sm. Von Zanzibar bis zum Aequator segelte das Schiff im Südostpassat mit einer der Küste parallelen nördlichen Strömung. Nach Passiren der Linie ging der Wind allmählich auf Süd, dann auf Südsüdwest und später auf Südwesten über. Etwa in 2° n. Br. wehte schon ein beständiger frischer Südwestmonsun. Bis zu obiger Breite waren Wasser- und Lufttemperaturen sehr hoch gewesen und erstere waren niemals unter 22° C geblieben. Nördlich von 2° n. Br. fiel jedoch die Oberflächenwärme des Meeres plötzlich und blieb bis zum Einsteuern in die Bucht von Ras al Khyle niedrig, wie folgender Auszug zeigt:

Datum	Breite	Länge	Wind-		Temperatur der	
			Richtung	Stärke	Luft	Meeresoberfl.
20/6 12h. Mtg.	2°21′	46°32′	SSW	4	26,0° C	25° C
4	—	—	„	3	27,0° „	24,6° C
8	—	—	„	3	23,8° „	24,0° „

*) 2°30′ n. Br., 46°7′ ö. L. v. Gr.

Digitized by Google

Datum		Breite	Länge	Wind-Richtung	Wind-Stärke	Temperatur der Luft °C	Temperatur der Meeresoberfl. °C
20/6	12	—	—	WSW	2—3	22,6°	24,0°
21/6	4	—	—	SW	3	22,4°	21,0°
	8	—	—	„	3	22,0°	21,0°
	12h.	4°8,9′	47°43′	WSW	3	22,8°	20,0°
	4	—	—	SW	3	26,0°	21,4°
	8	—	—	„	3	22,0°	22,0°
	12	—	—	„	3	22,4°	22,8°
22/6	4	—	—	SSW	4	22,2°	22,0°
	8	—	—	SW	3—4	23,0°	22,8°
	12	5°38′	48°45′	„	4	25,0°	22,2°
	4	—	—	SSW	6—5	26,2°	22,4°
	8	—	—	„	6	24,8°	23,0°
	12	—	—	„	6—5	24,6°	22,5°
23/6	4	—	—	SW	4—5	23,2°	22,2°
	8	—	—	„	3	24,0°	22,4°
	12	7°42′	49°45′				

Die auf der Strecke von Zanzibar bis Ras al Khyle angestellten Strombeobachtungen ergaben folgende Resultate: *)

Breite	Länge	Richtung	Strom-Geschw. Sm p. 24 Std.
Zanzibar			
4°18,2′ S	40°39,9′ Ö	N 11,6° W	42 (in 19 Stunden)
2° 0,9′ „	42°8′ „	N 4° E	27,5
0°23,9′ N	43°49,3′ „	N 29,5° E	63,0
2°21,7′ „	46°32,8′ „	N 52,4° E	99,0
4° 8,9′ „	47°43,4′ „	N 56,4° E	56,0
5°38,0′ „	48°45,4′ „	N 14° E	18,0
7°42,0′ „	49°45′ „	N 18,4° E	29,5 (in 20 Stunden).

Vergleichen wir diese Strombeobachtungsreihe mit der Temperaturreihe, so erkennen wir, dass gerade in der Höhe, in welcher die Küstenströmung ihre grösste Ostrichtung angenommen hat, auch der Temperaturfall in der Wasserwärme eintritt. Ein Blick auf eine Karte grösseren Massstabes **) zeigt, dass zwischen 2° und 4° n. Br. etwa zwischen Ras Warscheik und Ras Asswad eine Strömung von der Richtung N 56,4° E fast direkt vom Lande absetzen und somit eine starke vertikale Circulation veranlassen muss. Diese Ablenkung der Strömung

*) A. H. 1887, S. 461.

**) Admirality Chart Nr. 597.

Digitized by Google

nach rechts wird wahrscheinlich durch die Configuration der Küste veranlasst, welche vom Aequator an bis Ras Warscheik Nordostrichtung verfolgt hat und plötzlich nach Nordnordost verläuft. Nördlich von 4° n. Br. wird der Winkel zwischen Strömung und Küste wieder kleiner und bis Ras al Khyle hat der Strom mit der Küste beinahe parallele Richtung. Daher steigen auch hier die Temperaturen, trotzdem das Schiff sich mehr dem Lande nähert, als vorher. Immerhin ist aber die Wasserwärme für diese Breiten und die betreffende Jahreszeit noch anormal, indem sie etwa 3—4° C hinter derjenigen des offenen Ozeans gleicher Breite zurückbleibt.

Nordwärts von Ras al Khyle nehmen Winde und Strömungen an Geschwindigkeit wieder zu, behalten aber ihre der Küste parallele Richtung bei; die Winde wehen aus Südwest bis Südsüdwest, die Strömung hat Nordost- bis Nordnordostrichtung. Daher kommt es, dass das kühle Wasser (Temperatur 20—22° C) nur in einem schmalen Streifen zwischen Land und Strömung beobachtet wird. Erst etwa in 9° n. Br. gewinnt das kalte Oberflächenwasser eine grössere Ausdehnung. Hier zwingt die weit ins Meer vorspringende Halbinsel von Ras Hafun die Strömung Ostnordostrichtung anzunehmen, also vom Lande abzusetzen. Da nun auch die Geschwindigkeit der Strömung hier eine grosse ist (das Mittel beträgt 80 Sm), so trifft man schon in grosser Entfernung vom Lande auf kühles Wasser. Alle Schiffe, welche von Indien oder den Seychellen kommen und Ras Hafun von Süden her ansteuern, beobachten daher in der Höhe von 9° n. Br. und zwischen der Küste und 52° ö. L. eine plötzliche Aenderung in der Farbe des Meeres und ein rasches Fallen der Wassertemperaturen. Gewöhnlich sinkt das Thermometer, das vorher im indischen Ozean fast immer 25° C und darüber gezeigt hatte, zunächst um 2—3° C; bei weiterer Annäherung an das Land nimmt die Wasserwärme stetig ab und in einer Entfernung von 5—10 Sm südsüdöstlich von Ras Hafun erreicht sie gewöhnlich ihr Minimum. Als niedrigste Temperatur für den Monat Juni fand ich hier 19,5°;*) der niederländische Atlas giebt sogar 17,7° C als Minimaltemperatur in dieser Gegend an. Ist Ras Hafun in Sicht, so nehmen die

*) D. J. Europa 1884.

Digitized by Google

Schiffe gewöhnlich ihren Kurs direct nach Norden und bewegen sich bis zum Kap Guardafui meist auf dem Meridian von 51°30′ ö. L. Die Wassertemperaturen bleiben auf dieser ganzen Strecke niedrig, steigen aber nach Passiren von Ras Hafun allmählich. In der Höhe der Nordspitze der Halbinsel beobachtet man meist 22° C, in 11° n. Br. 24° C, und diese Wärme behält das Wasser dann bis etwa 5 Sm südlich des Parallels von Kap Guardafui. Hier nimmt dann die Oberflächentemperatur um weitere 2° zu und in der Höhe des Vorgebirges herrscht meist eine mittlere Junitemperatur des Meeres von 28,8° C, welche sich am Eingange in den Golf von Aden noch auf 29,5° C steigert.

Oestlich von 51°30′ ö. L. zwischen 10 und 12° n. Br. führen die zwischen Ras Hafun und Ras Asir im Juni meist Nordost- bis Ostnordostrichtung einschlagenden starken Strömungen das relativ kalte Oberflächenwasser weit in das offene Meer hinaus und bis 53° ö. L. ist der Einfluss des Auftriebes in diesen Breiten zu verspüren. Die Meeresoberfläche zwischen 10 und 11° n. Br. besitzt in einem Abstande von 100 Sm im Juni eine mittlere Temperatur von 24° C.*) Auch im Gradfelde 11—12° n. Br. und 53—54° ö. L. fand ich noch Temperaturen von 23—24° C, während das angrenzende Feld im Norden davon eine mittlere Wasserwärme von 27,5° C zeigt.**)

Nördlich von Guardafui finden wir kein kühles Wasser mehr. Hier macht sich schon der Einfluss des hoch erwärmten Wassers aus dem Golf von Aden bemerkbar. Der Kanal besitzt eine mittlere Wärme von 28,4° C. In der Nähe der Insel hat der Auftrieb noch keine grösseren Dimensionen angenommen. An der Ostseite der Insel sollen niedrige Temperaturen beobachtet werden,***) welche von dem an der Südküste der Insel von der Küste Afrikas herkommenden Strome hervorgebracht werden sollen; jedoch liegen mir keine derartigen Angaben vor. Das Meer von Sokotra zwischen 12—13,6° n. Br. und 53—56° ö. L. hat eine mittlere Temperatur von 27,2° C.†)

Der Golf von Aden ist im Juni bereits hoch erwärmt, seine Meeresoberfläche zeigt im Mittel eine Wärme von circa

*) Niederl. Atlas.
**) N. Atl.
***) Ebendaselbst.
†) Aus dem mir vorliegenden Material berechnet.

Digitized by Google

30° C an; eine Ausnahme hiervon bildet nur ein kleines Gebiet im westlichen Theil des Golfes in der Nähe der Südwestküste von Arabien. An der Küste zwischen Aden und der Strasse von Bab-el-Mandeb finden sich oft Temperaturen, welche 12° C hinter denjenigen des benachbarten Wassers von normaler Erwärmung zurückbleiben. Der niederländische Postdampfer „Prins Frederik" machte hier am 29. und 30. Juni 1882 folgende Wassertemperaturbeobachtungen:

Breite	Länge	Temperatur der Meeresoberfl. °C
12°24′	47° 5′	28,7°
12°31′	46°48′	25°
12°38′	45°51′	22,7°
12°38′	45° 7′	21,0°
12°39′	44°43′	19,8°
12°38′	43°44′	17,7°
12°36′	43° 5′	19,8°

Als das Schiff hierauf weiter in den arabischen Meerbusen steuerte, stieg auch die Oberflächentemperatur wieder schnell. Der Eintritt von dem hoch erwärmten Wasser des Golfes in das überaus kühle Wasser, dessen Entstehung, wie wir wissen, auf die starke Südostströmung und die frischen Nordwestwinde zurückgeführt werden muss, macht sich schon äusserlich sehr bemerkbar. Heftige Stromkabbelungen, plötzliche Aenderung in der Farbe des Meeres und sehr intensiver Korallengeruch*) zeigen dem Seemann an, dass er sich dem Lande nähert. Das kalte Wassergebiet besitzt im Juni erst einen kleinen Umfang und ist auf einige wenige Seemeilen beschränkt.

Für das Wasser an Arabiens Südostküste besitze ich keine Beobachtungen.

Im Juli ist die Auftrieberscheinung im westlichen arabischen Meere entsprechend der grössten Entwickelung der ablandigen Winde und Strömungen am stärksten ausgeprägt.

Beginnen wir wieder mit dem Küstenwasser von Ostafrika, so verweise ich hier auf die ausführlichen Temperaturbeobachtungen, die Kapitän z. S. Hoffmann in dem schon erwähnten Bericht zusammengestellt hat.

---

*) Nach Angaben des niederl. Atl.

Digitized by Google

Das Fallen der Oberflächentemperaturen tritt nach den Angaben Hoffmanns bei Kap Warscheik, also in derselben Breite wie im Juni, ein. Die Oberflächentemperaturen sind aber in der Nähe der Küste noch viel niedriger als im vorigen Monate, welche Thatsache wir auf die grössere Geschwindigkeit der ablandigen Winde und Strömungen zurückführen müssen. Das Temperaturminimum fand Hoffmann längs der ganzen Strecke von Warscheik bis Guardafui bei Ras al Khyle*) (14,9° C), in dessen Umgebung im Juli Westsüdwestwinde mit grosser Heftigkeit wehen. Auch bei Ras Hafun ist das Wasser noch kühler als im Juni. Die Temperatur von 18° C findet sich hier schon in 40 Sm Abstand vom Lande. Die Strömung hat südlich von dem Vorgebirge eine mittlere Geschwindigkeit von über 80 Sm und Ostnordostrichtung; der Wind weht aus Südwesten mit der mittleren Stärke 9 (Beaufort Skala). Auf dem 10. Parallel tritt ein von Osten kommendes Schiff in 53° ö. L. bereits in das kühle grüngefärbte Wasser ein. Die Temperatur sinkt dann meist von 26° auf 21° C. In der Nähe der Küste von Ras Hafun bis Kap Guardafui weichen die Strom-, Wind- und Temperaturverhältnisse von denjenigen des vorigen Monates etwas ab. Was zunächst die Winde betrifft, so haben wir gesehen, dass südlich der Breite von 10° n. die Winde längs der Küste aus Südwesten, an einigen Stellen sogar aus Westsüdwest geweht hatten. Nördlich von Ras Hafun schwenken diese Winde aber nach links ab, zunächst werden sie zu Südsüdwest-, mit zunehmender Breite sogar zu Südwinden, während man doch erwarten sollte, dass durch die Einwirkung der Rotationskraft der Erde eine Abweichung nach rechts erfolgte. Den Grund dieser Erscheinung haben wir wohl in der grossen Luftdruckdepression über den im Juli hoch erwärmten Landstrichen von

*) Nach den Berichten unserer Kriegsschiffe scheint die Bucht von Ras al Khyle ein ächtes Windloch zu sein, so dass ein Ankern von Schiffen im Südwestmonsun hier ausserordentlich erschwert wird. Hier wird nämlich die sonst sich mauerartig steil erhebende Somaliküste von einem Flusse, dem Wadi Nogal (3 Sm nördlich von Ras al Khyle fliesst ein anderer Fluss, der ebenfalls ein tiefes Thal besitzt und den die Eingebornen Kolule nennen, A. H. 1887, S. 135, 483.), durchbrochen, in dessen Thale der Wind weit ausholen kann, während sonst derselbe direct von den Rändern der steilen Küstenfelsen herabweht. A. H. 1886, S. 394; 1887, S. 135, 213; 1888, S. 123.

Digitized by Google

Nordostafrika und Südarabien zu suchen. Ein Blick auf eine Isobarenkarte des arabischen Meeres*) und der angrenzenden Landmassen zeigt die südlichere Lage des Luftdruckminimums im Westen gegenüber der im Osten recht deutlich. Während z. B. im Westen im 50° ö. L. die Isobare von 755,6 mm sich in 10° n. Br. findet, liegt sie im Osten etwa im 70° ö. L. bereits in 14° n. Br.; ebenso schneidet die Isobare von 754,3 mm den 50. Meridian ö. L. in 12° n. Br., die von 753,1 mm denselben Längegrad in 13° n. Br. Dagegen treffen wir dieselben Luftdruckverhältnisse im Osten erst in 18° resp. 20° n. Br. In Folge dessen ist auch im westlichen Theil des Ozeans der barometrische Gradient steiler als im östlichen und daher auch die Windstärke und Ablenkung nach Westen hin grösser.

Die Strömungen schliessen sich im Allgemeinen den Windrichtungen an. In grösserer Entfernung von der Küste treffen wir auf starke Nordostströmungen, welche das kühle Wasser von Ras Hafun bis in die Nähe der Insel Sokotra führen. Mit der Annäherung an das Land wird die Geschwindigkeit der Strömung geringer, die Richtung nordnordöstlich bis nördlich, kurz vor Kap Guardafui sogar werden zuweilen auflandige nordwestliche Ströme beobachtet.

Das kalte Oberflächenwasser verschwindet aus diesen Gründen nördlich von Ras Hafun bald und wir treffen daher im Juli auf die Erscheinung, dass der plötzliche Uebergang von kaltem zu warmem Wasser dicht vor der Höhe von Guardafui fast gänzlich verschwindet. Folgende aus dem Journal des Dampfers Europa entnommenen stündlichen Beobachtungen sind sehr geeignet, uns eine Vorstellung der thermischen Verhältnisse der Meeresoberfläche südlich und nördlich des Ras Hafun zu geben:

Datum	Breite	Länge	Temperatur der Luft °C	Temperatur der Meeresoberfl. °C
11/7 4h a. m.	8°31′ N	51°34′ O	26,8°	25,9°
5	—	—	—	25,6°
6	—	—	—	25,3°
7	—	—	—	24,6°

*) Charts of the Arabian Sea and the adjacent portion of the North Indian Ocean, shewing the mean pressure, winds and currents in each month of the year. Calcutta 1889.

Digitized by Google

Datum	Breite	Länge	Temperatur der Luft °C	Temperatur der Meeresoberfl. °C
11/7 8	9°14′ N	51°32′ O	26,0°	23,5°
9	—	—	—	22,0°
10	—	—	—	19,2°
11	—	—	—	17,2°
12h	9°57′ N	51°29′ O	22,4°	18,0°
1 p. m.	—	—	—	18,0°
2	10°14′ N	51°27′ O	—	18,0°
3	—	—	—	18,8°
4	NE-Spitze v. Ras Hafun W¾S		25,0°	20,0°
5	N-Spitze v. Ras Hafun WSW			21,8°
6	—	—	—	22,9°
7	—	—	—	24,2°
8	—	—	—	24,3°
9	—	—	26,8°	24,8°
10	—	—	—	26,4°
11	—	—	—	25,2°
12	—	—	26,8°	25,3°
12/7 1 a. m.	—	—	—	26,6°
2	—	—	—	28,2°
3	Guardafui SzW½W		—	29,1°
4	—	—	28,0°	29,0°

In der Strasse von Abd-al-Kuri bewegt sich westlich der Insel Sokotra eine ziemlich starke Nordnordostströmung, welche wahrscheinlich ein Zweig der Strömung ist, welche sich von der Ostküste Afrikas nach der Südseite von Sokotra wendet. Die Temperaturen dieser Strömung sind noch relativ niedrig. Westlich von Abd-al-Kuri dringen bereits Strömungen aus dem Golf von Aden in die Strasse ein; diese zeigen meist hohe Wärme. Da, wo beide Stömungen sich nähern, etwa in dem Meerestheil zwischen 12½ und 13½° n. Br. und 52—53° ö. L. sind Stromkabbelungen sehr häufig. Plötzliche Entfärbung des Wassers, Korallengeruch, niedere Oberflächentemperaturen und geringes spezifisches Gewicht sind hier gewöhnliche Erscheinungen.*) Also alles Faktoren, welche ein Emporsteigen von Tiefenwasser vermuthen lassen.

*) Die mir vorliegenden Journale zeigen ein reiches Material dieser Angaben. Temperaturen, die meist 21 ° C betragen, sind in den Stromkabbelungen häufig, während westlich davon das Meer nicht unter 27 °, östlich davon nicht unter 24 ° C erwärmt ist. Im Uebrigen siehe niederl. Atlas.

Digitized by Google

Die Nord- und Ostküste von Sokotra hat im Juli auch relativ kühles Wasser; in der Nähe des Landes beträgt die Wasserwärme nicht über 23° C, mit der Entfernung von demselben steigt die Temperatur bald um 2—3° C. Die Winde sind an der Insel meist frisch und wehen aus Südwest; die Strömungen setzen mit einer Geschwindigkeit von ca. 40 Sm nach Ostnordost. Südlich der Insel scheint der Stromwirbel, dessen Entstehung wir schon darlegten, deutlich ausgeprägt zu sein. Strömungen gehen hier nach allen Richtungen.*) Wechsel in der Farbe, dem spezifischen Gewicht und in der Meereswärme sind in diesem Meerestheile ausserordentlich häufig. Schiffe, welche den Wirbel, der sich auch durch eine sehr confuse See bemerkbar macht, bewegen sich abwechselnd in Streifen mit grüngefärbtem kühlen Wasser von geringem spezifischen Gewicht und solchen mit blauem warmen Wasser von hohem spezifischen Gewicht. Es hat den Anschein, als seien hier die früher breiten und mächtigen kalten Strömungen von der Küste Ostafrikas in einzelne schmale Bänder zerrissen, zwischen denen sich Streifen warmen Wassers eingeschoben hätten. Innerhalb dieses Gebietes von Strömungen verschiedener Richtung zeigt das Meer zwischen 9° und 10° n. Br. und 53—54° ö. L. in Bezug auf Temperaturen der Oberfläche die grössten Gegensätze.

Im Golf von Aden sind die thermischen Verhältnisse insofern gegen diejenigen des vorigen Monates andere geworden, als die mittlere Temperatur des westlichen Theils des Golfes gesunken ist.**) Die Schuld hieran trägt die grössere Ausdehnung des Auftriebwassers an der Südwestküste von Arabien und am Eingange der Strasse von Bab-el-Mandeb. Hiefür einige Beispiele***) aus den Tagebüchern holländischer Schiffe:

Breite N	Länge O	Temperatur d. Meeres °C	Bemerkungen
12°39′	43°46′	27°	
12°14′	44° 3′	25°	
12°27′	44°45′	20°	dunkelgrünes Wasser
12°42′	45°29′	23°	
12°39′	46°17′	25°	
12°37′	47° 4′	27°	

*) Niederländischer Atlas.

**) cf. Tabelle I am Schlusse der Arbeit.

***) Niederl. Atlas.

Digitized by Google

Breite N	Länge O	Temperatur d. Meeres °C	Bemerkungen
12°41′	43°26′	28,8°	
12°24′	43°57′	19,9°	
12°24′	44°38′	19°	starke Stromkabbelungen
12°37′	45°17′	21,9°	
12°45′	45°57′	27°	
12°13′	46°19′	28°	
12°15′	45°37′	24,8°	
12°12′	44°58′	22,5°	
12°12′	44°16′	19°	grün gefärbtes Wasser
12°37′	43°20′	22,0°	
13°14′	43° 0′	28°	

Als beobachtetes Minimum gibt der niederländische meteorologische Atlas die Temperatur von 17,7° C am Eingange in den arabischen Meerbusen an. Von hier aus hält sich das kalte Wasser längs der Küste Arabiens bis zur Bucht von Aden. Ostwärts dieser Stadt sind die Temperaturen immer noch niedriger als inmitten des Golfes, betragen aber schon 25° C und darüber. Oestlich von 47° ö. L. hört der Unterschied gänzlich auf. Wind und Strömung sind hier sehr schwach und weniger ablandig. Erst an der Südostküste der arabischen Halbinsel werden die Verhältnisse, soweit wir aus den uns vorliegenden Windbeobachtungen *) schliessen können, für den Auftrieb wieder günstiger. Vor allem gilt dies für die Küste von Ras Merbat bis zur Insel Mosera. Im Juli ist hier der ablandige Wind so heftig, dass er eine sehr hohe See erzeugt, so dass sich die sonst keine Furcht kennenden und mit der Handhabung der Küstenschifffahrt äusserst vertrauten Küstenbewohner während dieser Zeit nicht aufs Meer wagen. **) Wassertemperaturbeobachtungen besitzen wir leider noch nicht aus diesem Gebiet.

Im August sind die mittleren Werthe für die Oberflächentemperaturen, Winde und Strömungen fast dieselben wie im Juli. Das Minimum der Wasserwärme an der ostafrikanischen Küste fand ich ca. 15 Sm südöstlichem Abstande von Ras Hafun.

*) Charts of the Arabian Sea and the adjacent portion of the North Indian Ocean, shewing the mean pressure, winds and currents in each month of the year.

**) Findlay „Sailing Directory for the Indian Ocean", p. 39.

Dasselbe beträgt 16° C;*) das Isothermenkärtchen**) der Meeresoberfläche zwischen Ras Hafun und Kap Guardafui von Strachey zeigt diese Temperatur noch 20 Sm nördlich von dem Vorgebirge. Die Zunahme der Meereswärme nördlich von Ras Hafun ist weniger rasch als im Juli.***) Die Winde sind an dieser Küste nicht mehr so heftig wie im vorigen Monat, wehen aber immer noch aus Südsüdwest bis Süd. Das Luftdruckminimum ist nach Norden gerückt; der Abfall der Isobaren nach der afrikanischen Küste ist weniger steil als im Juli. Die Strömung nördlich von Hafun ist dicht am Lande nördlich gerichtet, mit der Entfernung von demselben wird sie nordöstlich und vergrössert ihre Geschwindigkeit. Der Stromwirbel scheint seine Position mehr nach Nordwesten verlegt zu haben; vor allem sind die Gradfelder 10—11° n. Br. 52—54° ö. L. und 11—12° n. Br. 52—53° ö. L. Gebiete starker Stromkabbelungen und niedriger Temperaturen.

Die thermischen Verhältnisse des Meeres von Sokotra haben in sofern gegen die des vorigen Monates eine Aenderung erfahren, als auch die Südküste kühleres Wasser zeigt als seither; wahrscheinlich ist das eine Folge der nördlicheren Lage des Stromwirbels. An der Nord- und Ostseite der Insel sind ablandige Winde und Strömungen stärker geworden, die Ausdehnung der kühlen Temperaturen also grösser.

Im Kanal sind die Temperaturen dieselben wie im Juli, nur nordwärts desselben scheint das kühle Wasser von der ostafrikanischen Strömung tiefer in den Golf einzudringen als bisher und dort die Wasserwärme herabzudrücken.

Zum grössten Theil aber strebt das Oberflächenwasser nach der arabischen Küste, um dort in die starke der Küste parallel laufende Strömung überzugehen. Wir haben schon im Vorhergehenden die Vermuthung ausgesprochen, dass östlich von Ras Fartak der frische Südwest, welcher hier (wie die Tabelle zeigt) auch häufig aus Westsüdwest weht, in den zahlreichen nach Westen abgeschlossenen und nach Osten offenen Buchten der Küste ein Emporsteigen von Tiefenwasser verursachen müsste. Für

---

*) S. S. Europa, 28. Aug. 1886.

**) Proc. cf. the Roy. Geogr. Soc. 1888.

***) cf. Karte II.

Digitized by Google

den Monat August besitzen wir nun auch Beobachtungen aus diesem Gebiete, welche zweifellos auf einen Auftrieb schliessen lassen. Der britische meteorologische Atlas zeigt nämlich für die Meeresoberfläche längs der arabischen Küste zwischen 53° und 54° ö. L. die Temperatur von 23,3° C und zwischen 54° und 55° ö. L. eine solche von nur 22,2° C mit Schwankungen von ± 2,5°, während ringsum im Westen, Osten und Süden das Meer gleichzeitig Temperaturen besitzt, welche 3—4° höher sind.

An der Südwestküste Arabiens erreicht das kalte Wasser im August die niedrigsten Temperaturen und die grösste Ausdehnung. So beobachtete das S. S. „Prinses Marie" am 8. August 1879, dass etwa 60 Sm südöstlich von Aden das Wasserthermometer plötzlich von 29° C, welche Wärme das Meer im Golf von Aden seit dem Passiren von Guardafui gezeigt hatte, plötzlich auf 21° C fiel und diese Temperatur bis zum Hafen von Aden beibehielt. Später, als das Schiff wieder auslief und nach der Strasse von Bab-el-Mandeb steuerte, fiel in der Nähe der arabischen Küste obige Temperatur sogar auf 18° C herunter und erst eine Zeit lang nach Passiren der Enge wurde wieder die hohe Temperatur von 30° C, die der arabische Meerbusen im Hochsommer gewöhnlich an seiner Oberfläche zeigt, gefunden.

Breite	Länge	Wassertemperatur °C
11°58′	46°41′	28,0°
12° 2′	46°36′	27,8°
12° 6′	46°27′	27,5°
12°10′	46°19′	26,2°
12°14′	46°11′	25,6°
12°18′	46° 2′	22°
12°22′	45°52′	21,8°
12°26′	45°43′	22,4°
	Aden	
12°37′	44°44′	21,0°
12°31′	44°10′	18,0°
12°43′	43°37′	25,0°
12°55′	43°11′	30,8°

In Folge der grösseren Ausdehnung des kalten Wassers wird auch die mittlere Temperatur des Golfes im Westen sehr beeinflusst und 1,6° C niedriger als die des östlichen Theiles, der

Digitized by Google

im August auch die niedrigste Wärme zeigt, während man doch das Gegentheil erwarten sollte.

Im September gewinnt an der Ostseite Afrikas das kalte Wasser nördlich von 10° n. Br. eine grössere Ausdehnung als seither; so liegt namentlich zwischen 11 und 12° n. Br. ein ausgedehntes Gebiet niedriger Wassertemperaturen. Strömungen und Winde haben überall an Geschwindigkeit nachgelassen; zwischen Ras Hafun und Kap Guardafui sind sie nicht mehr der Küste parallel, sondern ablandig. Die Winde wehen aus Südwest, die Strömungen gehen nach Nordost. Der Stromwirbel befindet sich immer noch weit im Norden, hat aber seine Position mehr nach Osten verlegt; die Gradfelder 11—12° n. Br. und 53—56° ö. L. zeichnen sich durch sehr niedere Temperaturen aus, die 2—3° C im Mittel niedriger sind, als im Osten, Westen, Süden und Norden derselben.

Ein anderes Gebiet geringer Oberflächenwärme befindet sich im Norden des Kanales zwischen 13 und 14° n. Br. und 51—52° ö. L., wo Stromkabbelungen auch sehr zahlreich sind.*) Der Golf von Aden ist überall sehr hoch erwärmt; an der Südwestküste Arabiens tritt im Anfang September kaltes Wasser gelegentlich noch an die Oberfläche, verschwindet aber später. Nur das Wasser in der Perim-Strasse ist etwas weniger warm, als am Ausgange und Eingange in dieselbe. Eine Beobachtungsreihe in der Nähe des Landes zeigte:

In	12°55′ n. Br. 43°10′ ö. L.	Wasserwärme	33° C
„	der Perim-Strasse	„	28,8° „
„	12°33′ n. Br. 44°36′ ö. L.	„	30,0° „

Der Monat Oktober bildet im arabischen Meere die Uebergangszeit der Monsune. Während in der ersten Hälfte des Monates der Südwestmonsun fast noch überall vorherrscht, gelangt gegen Ende Oktober bereits der Nordostmonsun zur Entwickelung. Beide Winde werden jetzt von häufigen Stillen und heftigen Orkanen unterbrochen, so dass der Oktober neben dem April, in dem ähnliche Verhältnisse herrschen, die für die Schifffahrt im indischen Ozean ungünstigste Zeit ist. Die Strömungen sind in grösserem Abstande von der Küste sehr unregelmässig. Südlich von Ras Hafun setzt der Strom nordnord-

*) Niederl. Atl.

Digitized by Google

ostwärts mit verschiedener Geschwindigkeit. Dicht vor dem Kap wird häufig noch eine Strömung von Ostnordostrichtung von grosser Geschwindigkeit angetroffen; so fand Korv.-Kpt. Langemak, Kommandant von S. M. Kbt. „Hyäne" zwischen 9°54,2' n. Br. 51°3,4' ö. L. und 10°27,4' n. Br. 53°56,5' ö. L. einen Strom von N 70° E-richtung und 132 Sm Geschwindigkeit, weiter in See setzte die Strömung nach Südost.*) Nördlich von Hafun läuft in der Nähe des Landes eine nördliche bis nordnordwestliche Strömung, welche sich auch durch den Kanal weiter nach Norden hin fortsetzt. Die Temperaturen sind dicht an der Küste noch sehr niedrig, wie folgender Auszug aus dem Journal S. M. Kr. „Möve" zeigt:

Datum		Breite	Länge	Temperatur der Luft	Meeresoberfl.
1887				°C	°C
6/10	12h.	11°58'	50°38'	30,4°	29,0°
	4	—	—	28,2°	28,6°
	5	—	—	27,6°	28,0°
	6	—	—	27,0°	25,0°
	7	—	—	26,2°	24,0°
	8	—	—	25,4°	22,4°
	9	—	—	25,4°	22,0°
	10	—	—	—	22,0°
	12	—	—	—	21,1°
7/10	4	—	—	24,6°	21,0°
	8	—	—	24,0°	19,5°
	12h.	10°23'	51°22'	25,6°	21,0°
	4	—	—	24,8°	21,0°
	8	—	—	25,0°	21,2°
	12	—	—	24,8°	20,5°
8/10	4	—	—	24,8°	20,8°
	8	—	—	25,0°	20,8°
	12	9°36'	50°51'	25,0°	22,0°
	4	—	—	25,5°	22,4°
	8	—	—	25,0°	21,8°
	12	—	—	24,2°	21,8°
		Ras al Khyle		25,9°	22,5° **)
20/10	12h.	6°34,2'	50°23,6'	25,6°	24,8°
21/10	12h.	4°33,7'	51°11'	27,8°	25,8°

Mit der Entfernung vom Lande nimmt die Meereswärme ausserordentlich rasch zu und zwischen 9° und 12° n. Br., in

*) A. H. 1887, S. 137.

**) Das Mittel aus den Messungen innerhalb 7 Tagen (11. bis 18. Okt.).

Digitized by Google

welchen Breiten in den vorhergehenden Monaten kühles Wasser noch 200 Sm vom Lande angetroffen wurde, findet sich jetzt schon in 50 Sm Abstand überall die Temperatur von 25° C. Auf dieser raschen Zunahme der Oberflächentemperaturen mit der Entfernung von der Küste beruht es auch, dass von vielen Schiffen das plötzliche Fallen des Wasserthermometers zwischen Ras Hafun und Kap Guardafui nicht mehr beobachtet wird. Diese Schiffe haben sich dann gewöhnlich zu weit von der ostafrikanischen Küste entfernt gehalten. Im Kanal sind die Temperaturen in der Nähe von Guardafui noch kühl zu nennen; das Mittel der Wasserwärme des ganzen Kanales ist 1,1 ° C höher als das des vorigen Monates; der Einfluss der aus dem Golf kommenden warmen Strömungen ist eben schon sehr gross. Nördlich des Kanales werden Strömungen von allen Richtungen beobachtet; am häufigsten haben sie nordwest- bis nordnordwestliche Richtung. Hier findet sich ein Gebiet häufiger Stromkabbelungen. Ferner sind diese auch im offenen Ozean jetzt sehr häufig, wie z. B. zwischen 10° u. 11° n. Br. und 54—57° ö. L.; hier ist das Meer im Mittel um 2° C kühler, als in den angrenzenden Gebieten. Längs der arabischen Küste sind im Oktober die Winde beständig wechselnde Land- und Seebrisen; Strömungen werden kaum beobachtet, daher verschwinden hier die kühlen Oberflächentemperaturen.

Werfen wir im Anschluss hieran noch einen Blick auf die Wind-, Strömungs- und Temperaturverhältnisse des westlichen arabischen Meeres zur Zeit des Nordostmonsuns, so können wir uns hierbei kurz fassen.

Durch die rasche Abkühlung der Landmassen im Norden des arabischen Meeres in Folge der grossen Ausstrahlung wird, wie bekannt, über den Hochländern von Arabien, Iran und Hindostan diesseits des Himalaja ein Luftdruck-Maximum erzeugt, während über dem südlicher gelegenen Meere durch die weniger rasche Abgabe der Oberflächenwärme der Luftdruck weniger schnell zunimmt. Dies hat zur Folge, dass zum Ausgleich dieser Unterschiede die Luftmassen in den unteren Schichten im nordhemisphärischen Winter vom Land nach dem Meere hin sich bewegen. In der arabischen See setzt dieser Monsun, welcher nebenbei einen ausgezeichneten Passatcharakter trägt, Ende Oktober ein. Von November bis März weht ein trockener

Digitized by Google

kühler Schönwetterwind im offenen Meere ohne wesentliche Unterbrechung in Nordostrichtung und zwar erstreckt er sich bis zum Aequator und über diesen hinaus, indem Nordostwinde bis in den Mozambique-Kanal verspürt werden. Das Wetter ist während dieser Zeit schön und wird nur ausnahmweise durch Böen gestört. Im November und Dezember ist der Monsun am frischesten und zwar nimmt seine Stärke zu, je weiter man nach Westen kommt. Im Januar und Februar sind die Winde mässiger, als in den vorhergehenden Monaten. Im März und April hört der Monsun auf, regelmässig von Nordost zu wehen, er nimmt vielmehr eine nordwestliche Richtung an und wird häufig durch Stillen unterbrochen.

In der Nähe der Küsten erleiden diese Verhältnisse einige Modifikationen. So sollen an der Südostküste Arabiens im Januar auflandige Winde von Südostrichtung zwischen den Kuria Muria-Inseln und der Insel Mosera herrschen und nicht, wie man vermuthen sollte, ablandige Nordostwinde. In der übrigen Zeit sollen die Winde hier beständig in ihrer Richtung wechseln.*)

Im Golf von Aden sind die Winde ebenfalls sehr unregelmässig. In der Mitte desselben herrschen Ostnordost- bis Ostwinde vor, deren Geschwindigkeit nach Westen hin zunimmt. Bei der Annäherung an die Strasse von Bab-el-Mandeb gehen die Ostwinde auf Südost über und verfolgen diese Richtung bis tief in den arabischen Meerbusen hinein, wo sie etwa in 19° n. Br. mit den vom Mittelmeer kommenden Nordwestwinden zusammentreffen. Die Geschwindigkeit dieser Nordostwinde ist ziemlich gross und zwischen der Perim-Strasse und 20° n. Br. trifft man häufig heftige Böen. **)

An der Ostküste von Afrika sind die Winde auflandig; sie haben meist Nordostrichtung; ihre Geschwindigkeit ist aber lange nicht so gross, als die der Winde zur Zeit des Südwestmonsuns.

Die Strömungen im Nordostmonsun sind meist sehr unregelmässig und schwach.

An der arabischen Küste fehlen dieselben in der Nähe des Landes entweder gänzlich oder da, wo sie vorhanden, besitzen

*) Dallas W. L. Memoir on the winds and monsoons of the Arabian Sea and North Indian Ocean. Calcutta 1887.

**) Proc. of the Roy. Geogr. Soc. 1888, S. 705.

Digitized by Google

sie eine geringe Geschwindigkeit und eine der Küste parallele Richtung. Im Golf von Aden laufen die Strömungen nach allen Richtungen hin; in der Mitte desselben herrschen Westströmungen vor. In der Nähe des Einganges in den arabischen Meerbusen lenken die Winde die Strömung nach Nordwesten ab und treiben das Wasser in die Strasse von Bab-el-Mandeb hinein. Die mittlere Geschwindigkeit dieses Stromes beträgt etwa 74 km im Etmal*), ist also ziemlich bedeutend. Diese Strömung erklärt uns eine eigenthümliche Erscheinung, welche zur Zeit des Nordostmonsuns in der Oberflächenwärme des Rothen Meeres herrscht. Vom Dezember bis Februar macht man nämlich die Beobachtung, dass etwa von der Mitte des arabischen Meeres aus nach Süden zu die Wärme des Wassers trotz abnehmender Breite geringer wird und dass besonders bei Annäherung an die Perim-Strasse ein Fallen in den Oberflächentemperaturen gewöhnlich eintritt. Passirt man dann die Enge von Bab-el-Mandeb und gelangt in den Golf von Aden, so steigt die Wasserwärme wieder um 2—3° C, woraus deutlich hervorgeht, dass nicht das aus dem Golf in den arabischen Meerbusen strömende Wasser die Depression erzeugt. Ohne Zweifel haben wir hier wieder einen Fall einer Auftrieberscheinung, welche, ähnlich wie in der Strasse von Gibraltar, dadurch zu Stande kommt, dass die Strömung in dem südlich engen Theile des Rothen Meeres das Oberflächenwasser von der arabischen Küste aspirirt und auf diese Weise dicht unter Land eine vertikale Circulation veranlasst. Zwar ist die Depression in der Meereswärme lange nicht so stark als in der Enge von Gibraltar, denn dafür besitzt das Rothe Meer in seinen Tiefen eine viel zu grosse Wärme (die Bodenwärme beträgt hier 21,4° C)**); immerhin ist sie doch so gross, dass sie in der Strömung noch bemerkbar. Aus einer Reihe von Schiffsjournalen habe ich unter Berücksichtigung der Angaben des englischen Temperaturatlasses die mittlere Temperatur für die Meeresoberfläche zwischen je zwei Breitegraden in den Monaten Dezember bis Februar berechnet und für die Mitte des Meeres gefunden:

---

*) Red Sea Pilot, S. 7.

**) Boguslawski, Handbuch der Oceanographie, S. 316.

Digitized by Google

Breite	Dezember	Januar	Februar
	°C	°C	°C
Perimstrasse	25,0°	25,0°	24,5°
13°—15° N	25,7°	25,2°	25,5°
15°—17° N	27,2°	26,3°	26,0°
17°—19° N	28,0°	27,4°	25,0°
19°—21° N	26,5°	26,3°	25,0°
21°—23° N	25,0°	25,0°	24,5°
23°—25° N	24,6°	24,5°	23,0°
25°—27° N	23,0°	23,0°	21,5°
27°—29° N	20,0°	19,0°	18,0°

Auch zur Zeit des Südwestmonsuns muss an der arabischen Küste in der Nähe der Perim-Strasse kälteres Oberflächenwasser sich finden, als an der gegenüberliegenden afrikanischen Küste; leider besitzen wir hierüber noch keine Messungen und nur die dichten Nebel, welche in dem südlichen Theil der Tihâma aufsteigen, lassen auch zu dieser Zeit relativ kaltes Küstenwasser vermuthen. Die Ursache dieses Auftriebes ist dann die in den Golf von Aden gehende Strömung. Dass diese Oberflächenwasser aspirirt, das zeigt schon die Strömung, welche sie an der arabischen Küste erzeugt und die ich in der Karte*) auch angedeutet habe.

Im Kanal von Abd-al-Kuri sind die Strömungen zur Zeit des Nordostmonsuns namentlich im Dezember sehr unregelmässig und erzeugen eine äusserst konfuse See. Aehnlich ist es im März. In der übrigen Zeit treffen wir hier meist Nordostströmungen an, welche zum Theil nach Westen, zum Theil nach Osten abweichen. Südwestströmungen werden auch beobachtet, sind aber selten.

Im Meer von Sokotra setzt die Strömung im Allgemeinen nach Westen; in den ersten Monaten des Nordostmonsuns nach Südwest, später nach Nordwest.

An der Ostküste Afrikas läuft die Strömung dicht unter Land nach Norden, Nordnordost und Nordwesten; die Geschwindigkeit derselben ist sehr gering. S. M. S. „Sophie“ machte hier auf einer Reise von Aden nach Zanzibar in der ersten Hälfte des Dezember 1886 folgende Beobachtungen:**)

---

*) Karte I.

**) A. H. 1887, S. 141.

Digitized by Google

Breite	Länge	Strom Richtung	Strom Stärke Sm pr. 24 Std.
12°16,8′ N	47°52,4′ O	N 29° E	11,3
12°04,3′ „	51°04,8′ „	N 8° E	11,5
9°08,9′ „	52°43,1′ „	S 79° W	30,0
6°25,4′ „	52°05,3′ „	N 81° W	14,0
4°25,1′ „	51°25,3′ „	N 59° W	32,0
3°25,6′ „	49°56,2′ „	N 16° W	34,0
1°31,6′ „	48°15,4′ „		

Weiter von der Küste ab treffen wir meist auf Südwestströmungen, welche bis über den Aequator bemerkbar sind. Diese bewirken Versetzungen von 24, vielfach 48 und 60 Sm im Etmal.*)

Was nun die Temperaturen der Oberfläche des westlichen arabischen Meeres im Nordostmonsun angeht, so ist die Wasserwärme ziemlich gleichförmig über das ganze Gebiet vertheilt. Die auffallenden Unterschiede, welche wir im Südwestmonsun in der Wärme der Meeresoberfläche in der Nähe einiger Küstenstriche und derjenigen in grösserer Entfernung von diesen beobachteten, sind jetzt gänzlich verschwunden.

Während in den im Sommer normal erwärmten Meerestheilen die Temperatur entsprechend der kühleren Jahreszeit gesunken ist, zeigen die Küstenwasser im Bereich des Auftriebes im Südwestmonsun jetzt wesentlich höhere Wasserwärme.**)

Nur an einer Stelle, ausser der schon erwähnten im südlichen Theil des arabischen Meerbusens, können wir auch im Nordostmonsun ein Gebiet mit vertikaler Circulation konstatiren. An der nordafrikanischen Küste zwischen Kap Guardafui und Ras Alula, da, wo wir gesehen haben, dass eine Strömung in nordöstlicher Richtung vom Lande abschwenkt, finden sich auch in der kühlen Jahreszeit abnorm niedrige Temperaturen. Das holländische Schiff „Princes Amalie“ ***) beobachtete hier im November 1882 bei Annäherung und Entfernung vom Lande ausser einer beständigen Aenderung in der Meeresfarbe, dem eigenthümlichen Korallengeruch und einem raschen Wechsel in der Oberflächenwärme auch die Thatsache, dass in dem kalten

*) Krümmel, Oceanographie II, S. 468; Attlmayr, I, S. 510.

**) Vgl. Tabelle für die Oberflächentemperaturen.

***) Niederländ. Temp.-Atlas.

Digitized by Google

Wasser das Meer in der Tiefe von $5^1/_2$ m wärmer war als an der Oberfläche, womit also der direkte Beweis einer vertikalen Circulation gebracht war. Die angestellten Temperaturmessungen ergaben nämlich:

	Temperatur des Meeres			
	9h.	$9^1/_2$h.	$10^1/_2$h.	4h.
In 0 m Tiefe	20,7°C	19,7°C	19,4°C	24,7°C
„ $5^1/_2$ m „	25,6°C	19,8°C	21,5°C	27,0°C

Ueber die klimatischen Verhältnisse der Küstengebiete des westlichen arabischen Meeres, welche wir noch mit einigen Worten berühren wollen, sind wir bis jetzt noch fast gar nicht unterrichtet, da von meteorologischen Aufzeichnungen aus diesen Gebieten heute nur noch einige wenige meist ganz allgemein gehaltene Berichte von Forschungsreisenden bekannt sind. Längere Zeit sind in dem ganzen Gebiet der westlichen Begrenzung des nordindischen Ozeans nur die Lufttemperaturen von Aden*) beobachtet. Diese Stadt liegt jedoch bereits ausserhalb des Einflusses des kalten Küstenwassers und zeigt ihrer eigenthümlichen Lageverhältnisse halber ziemlich hohe Mittelwerthe.

Für die Gebiete im Bereiche des Auftriebes sind wir zur Zeit noch gänzlich auf die Angaben der meteorologischen Schiffsjournale, welche hier geführt wurden und von denen wir einen grossen Theil erwähnt haben, angewiesen. Es ist daher erklärlich, wenn wir auf Grund dieser geringen Anzahl von Beobachtungen nur einige allgemeine Bemerkungen über die thermischen Verhältnisse der Luft in den Kaltwassergebieten hier anführen wollen.

An der Ostseite von Afrika von Kap Warscheik bis zum Kap Guardafui herrscht, wie dies aus den abnorm niedrigen Temperaturen des Küstenwassers und den grossen Depressionen in der Luftwärme, welche die angeführten Auszüge aus den Journalen zeigen, zu schliessen ist, in den dem Meere nahegelegenen Landstrichen zur Zeit des Südwestmonsuns, von Mai bis Oktober, ein für diese Breiten ausserordentlich gemässigtes Klima, welches wahrscheinlich demjenigen der Küste von Nordwestafrika, welches wir schon besser nach dieser Richtung hin kennen, sehr ähnlich sein muss. Als Kapitän z. S. P. Hoffmann zum ersten Male von Zanzibar aus die Somaliküste besuchte,

*) Hann, Handbuch der Klimatologie, S. 261.

Digitized by Google

berichtet er schon von dem grossen Unterschied in den Klimaten dieser Küsten:*) „Die Somaliküste unterscheidet sich scharf von der Zanzibarküste; im Vergleich zu Zanzibar herrscht hier ein sehr angenehmes Klima. Trockene Luft, kühle Nächte.“ Bei einem späteren mehrtägigen Aufenthalte in der Bucht von Ras al Khyle machte derselbe Offizier, wie wir uns erinnern, die Beobachtung, dass im Juli hier das Luftthermometer auch zur Zeit des höchsten Sonnenstandes kaum 20° C überstieg, so dass man sich gerne der Tropensonne um die Mittagszeit aussetzte. Auch im Oktober beobachtete Kapitän z. S. Boeters bei diesem Vorgebirge, trotzdem der Auftrieb in diesem Monat, wie wir gesehen haben, lange nicht mehr so stark ist als in den vorhergehenden, immer noch eine für die Zeit und Breite des Ortes abnorm niedrige Luftwärme. Aus dem Tagebuch S. M. Kr. „Möve“ fand ich für die Zeit vom 11.—18. Oktober eine mittlere Temperatur von 24,5° C. Im nordhemisphärischen Winter sind an der Somaliküste die Temperaturen bedeutend höher; die Zeit des Südwestmonsuns ist also hier die kühle, die des Nordostmonsuns die warme Jahreszeit. Noch grösser als bei Ras al Khyle müssen die Depressionen in der Luftwärme in der Nähe von Ras Hafun sein, da hier auch die niedrigsten Temperaturen im Küstenwasser von Nordostafrika sich finden. Für ein sehr kühles Klima sprechen hier die fast ständigen dicken Nebel, welche von Ras Hafun bis Guardafui das Land gewöhnlich verhüllen und dem Seemann ausserordentlich lästig werden. Zahlreiche Wracks legen Zeugnis für die grosse Gefahr ab, welche hier der Nebel im Verein mit hohem Seegang erzeugt. Von 1876 bis Juli 1882 sind in der Nähe von Ras Hafun allein 7 Schiffe untergegangen und 3 gestrandet.**)

Da nun der Schnellverkehr zwischen Indien und Europa (Bombay-Aden-Suez) zur Zeit des Südwestmonsuns ohne grösseren Aufwand von Kraft und Zeit die Nähe der afrikanischen Küste zwischen Ras Hafun und Ras Guardafui trotz der grossen Gefahren nicht gut meiden kann und der Kurs wegen der beständigen Unsichtigkeit des Wetters durch Ortsbestimmung auf astronomischem Wege oder vermittelst Landpeilungen nicht be-

*) A. H., 1886.

**) Africa Pilot III, Notice No. 1, S. 21.

Digitized by Google

stimmt werden kann, so hat man sich neuerdings nach anderen Orientirungsmitteln umgesehen. Der schon früher erwähnte Kapitän Arnold R. Weston Bey hat auf Grund seiner Erfahrungen, welche er innerhalb 20 Jahren auf seinen Fahrten nach Indien gesammelt hat, eine Segelanweisung aufgestellt, die sich auf die auffallende Aenderung der Oberflächentemperaturen, Wind- und Strömungsverhältnisse in der Nähe der afrikanischen Küste stützt;*) dieselbe lautet etwa:

Die beiden Hauptpunkte, auf deren Kenntniss es dem Schiffsführer ankommen muss, wenn er von Osten her das Kap Guardafui passiren will, sind:

1. Der Zeitpunkt, zu dem er den Meridian von Ras Hafun passirt.
2. Das Passiren des Breitenparallels von Kap Guardafui.

Befindet er sich auf dem erstgenannten Meridiane, so weiss er, dass er (rechtweisend) Nord steuern muss; hat er dagegen den Parallel von Kap Guardafui passirt, so kann er in den Golf von Aden steuern. Von Osten kommend, d. h. von den Malediven aus den Ozean in 4° bis 5° n. Br. durchquerend, wird man zwischen 57° und 54° ö. L. Stärke und Richtung des Windes, der See und des Stromes sehr veränderlich finden, bis man den sogenannten Wirbel (Twirl) passirt hat; hierauf fangen mit abnehmender Länge Wind, See und Strom an, nach der Monsungrenze (NE und SW) hin stetiger zu werden, gleichzeitig an Stärke zunehmend, während die Wassertemperatur abnimmt. Mit wenigen Ausnahmen sind täglich astronomische Observationen möglich, bis die volle Stärke des Monsuns erreicht ist.

Sobald man die Linie AB der Kartenskizze**) passirt hat, fängt der Wind an nach Süden zu drehen, die See nimmt ebenfalls die Richtung des Windes an und wird südlicher; der Strom wird entsprechend nördlich.

Man notire nun a) die Zeit des Beginnes der Aenderung in der Windrichtung und die Fahrt des Schiffes.

Weiter westwärts gelangend auf Ras Hafun zu, gehen Wind und See weiter herum; sobald dieselben bis auf Süden gegangen sind, ist sofort Nord zu steuern.

---

*) A. H. 1887, S. 245.

**) Karte No. I.

Digitized by Google

Man notire alsdann b) die Zeit, wenn man die Linie AC, den Meridian von Ras Hafun, passirt.

Mit Hilfe des Unterschiedes dieser beiden Zeiten, dem gesteuerten Kurs während desselben und der Fahrt kann man sehr angenähert seine Position, d. h. die Breite auf der Linie AC festlegen. Man darf auf keinen Fall Wind und See weiter östlich wie Süd kommen lassen. Sollte dies doch eintreten, so befindet man sich zu weit westlich und muss Nordost steuern, bis Wind und See wieder Süd sind, worauf der Nordkurs wieder aufgenommen werden kann. Hierin liegt zunächst das Geheimniss der Sicherheit des Schiffes. Denn ehe man die Küste berührt, gehen Wind und See allmählich von Süd nach Südsüdost und bei geringer Entfernung noch weiter nach Osten herum. Die Meridiane von Ras Hafun und Kap Guardafui liegen freilich nur 7 Sm von einander entfernt, jedoch wird der oberhalb Ras Ali Besh Quail abschwenkende Strom das Schiff stets von der Küste ab und nicht dem Lande zu setzen.

Nachdem man die Linie AC erreicht hat und in derselben Nord steuert, mit Wind und See recht von achtern, muss man sehr genaue Obacht auf die Wassertemperaturen geben. Hierzu sollte man das Wasser vom Vorschiff aus aufschlagen und ein zuverlässiger Offizier mit einem Thermometer daselbst postirt werden; man wird voraussichtlich eine Temperatur von 19,5° C an aufwärts finden. Wenn dieselbe bis auf 25,5° C gestiegen ist, sollte man jede Viertelstunde Messungen machen. Bei 27,8° C befindet man sich in der Linie ED d. h. auf dem Breitenparallel von Kap Guardafui. Kurz darauf, bei Nacht etwa nach einer Stunde, kann man in den Golf von Aden halten. Es ist sehr wahrscheinlich, dass am Tage das erste wirklich auszumachende Land Ras Bonah (Alula) einige 20 Sm westlich von Kap Guardafui sein wird.

Diese Segelanweisung ist nun in den letzten drei Jahren namentlich von Offizieren unserer Kriegsmarine auf ihre Richtigkeit geprüft worden und es hat sich dabei herausgestellt, dass die von Weston Bey gemachten Angaben über Strömungs- und Windrichtung nicht immer so zuverlässig sind, um ihnen die von oben genanntem Kapitän hervorgehobene Bedeutung zuertheilen zu können. Wohl aber haben alle Beobachtungen der Oberflächentemperaturen gezeigt, dass diese sehr geeignet sind,

Digitized by Google

dem praktischen Seemann ein sicheres Orientirungsmittel auf dem Meere längs der Küste von Ras Hafun bis Kap Guardafui an die Hand zu geben; zumal wenn man wie Korvettenkapitän Valette, Kommandant S. M. S. „Carola", das Tiefloth noch fleissig benutzt. Aus seinem Bericht über eine Reise von Zanzibar*) nach Aden und zurück entnehme ich folgende Stelle:

„Beim Ansteuern des Kap Guardafui habe ich die Ueberzeugung gewonnen, dass mit dem Tiefloth und dem Messen der Wassertemperaturen sich beim unsichtigsten Wetter das Kap Guardafui umschiffen lässt. S. M. S. „Carola" ging nachts bei diesigem Wetter und starkem Sturm so lange mit NNW½W Kurs auf Land zu, bis das Land mit 117 m Wasser Grund Korallen angelothet wurde, steuerte hierauf rechtweisend Nord, lothete alle Viertelstunde und stellte hierauf Wassertemperaturen fest. Als letztere die von Kapitän Weston Bey angegebene Höhe von 27,8° C erreicht hatte, wonach sich das Schiff auf dem Breitenparallel von Guardafui befinden sollte, gab auch kurz darauf das Loth Tiefen von über 200 m an, ein Zeichen, dass die Bank nordöstlich von Kap Guardafui passirt war und in den Golf von Aden eingelaufen werden konnte. Nachdem der Kurs noch eine Stunde beibehalten, wurde derselbe auf NNW½W geändert und es kam auf diesem Kurse beim Hellwerden das Kap Aluleh querab in 17 Sm Abstand in Sicht."

Da mir nun ein reichliches Material von Beobachtungen der Oberflächenwärme des Küstenwassers von Ras Hafun bis Ras Asir vorliegt (darunter einige Reihen stündlicher Messungen), ferner die Temperaturen des Meeres zwischen beiden Vorgebirgen in den einzelnen Monaten des Südwestmonsuns verschieden, was Weston Bey nicht bemerkt, so habe ich für die Monate Juni-September die Mitteltemperaturen des Meeres längs des Meridianes von Ras Hafun für je 10 Sm Abstand berechnet und in die Kärtchen auf Tafel II eingetragen. Darunter stehen jedesmal die Tiefen (in Meter) an den betreffenden Stellen.**)

Auch an der Südküste von Arabien erzeugt das stellenweise vorkommende Auftriebwasser neben relativ niederen Luft-

---

*) A. H. 1889, S. 474.

**) Die Tiefenangaben sind der neuesten Admirality chart of the Gulf of Aden, Sheet I, Eastern portion 6 A, 1888, entnommen.

Digitized by Google

temperaturen starken nächtlichen Thaufall und häufige Nebel. So kannten und fürchteten schon die griechischen Ostindienfahrer der römischen Kaiserzeit die Nebel in der Umgebung der Kuria-Muria Inseln und an der gegenüberliegenden Küste Arabiens.*) Ueber die „dicke Luft“ (wie der deutsche Seemann den Nebel nennt) berichtet ferner Ritter zu wiederholten Malen. So heisst es an einer Stelle: **)

„In der Nähe der Kuria-Muria Inseln trübt sich beim Beginne der Nord- wie der Südwinde die Atmosphäre und verdichtet sich.“ An einer anderen:***) „Ostwärts von Cane, wo das Land weit zurückweicht, folgt ein sehr tiefer langer fortlaufender Busen, der Sachalites genannt, und das gebirgige Weihrauchland; dieses ist schwer zugänglich mit dicker nebliger Luft.“

Ueber das Klima von Hadramaut schreibt Wellsted:†)

„Das Wetter ist gewöhnlich neblicht, aber weder die Hitze noch die Kälte so gross wie auf dem arabischen und persischen Golf. Sonderbar ist es, dass diese arabische Küste, die doch im Allgemeinen dieselbe natürliche Beschaffenheit zeigt und dieselben Monsunperioden hat, wie die indischen Küsten, in Betreff der Witterung so ganz verschieden sind.“

An der Südwestküste von Arabien gewinnen die durch das kalte Oberflächenwasser erzeugten Nebel sogar eine grosse wirtschaftliche Bedeutung, indem von ihnen der Anbau des für die Landschaft Yemen so ausserordentlich werthvollen Kaffeebaumes abhängig ist. E. Glaser, der bekannte Reisende in Südarabien, bemerkt hierüber an einer Stelle seiner Schilderung einer Reise von Hodeida nach San'â:††) „Der Kaffeebaum kommt nur an solchen Stellen gut fort, die sich ganz eigenartiger Temperatur- und Feuchtigkeitsverhältnisse erfreuen. Der Westserât und wie es scheint auch die Bergabhänge gegen den Golf von Aden besitzen diese. Denn jeden Morgen steigt von Tihâma, welche bis dahin wie in ein Wolkenmeer gehüllt war, ein wohlthuender äusserst feuchter Nebel direkt gegen die Berge auf, welche er

*) Vgl. Periplus Maris Erythraei § 29.

**) Ritter, Asien, Bd. 12.

***) Ritter, a. a. O. 333.

†) Wellsted, Reisen in Arabien, deutsche Bearbeitung von Prof. Dr. Rödiger, Bd. II, S. 347.

††) Petermanns Mittheilungen, 1886, S. 34.

Digitized by Google

gegen Mittag erreicht. Die Mittagsonne, welche ja auch der Kaffeepflanze nicht besonders zuträglich ist, verliert an Heftigkeit und ein lebenspendender Thau erquickt die Blätter. Der Reisende kann wohl manchmal unwillig werden über diese plötzlich hereinbrechende Feuchtigkeit, die selbst die Kleider zu durchdringen vermag. Allein der Kaffeebauer dankt seinem Gott, wenn er eine recht dichte 'Umma oder Sukheimâni (so nennt man diese Erscheinung) aufsteigen sieht, denn sie bringt ihm Segen und Reichthum. Da die 'Umma niemals den Kamm des Gebirges überschreiten, so ist es begreiflich, dass auf dem Kamme und auf dem Ostabhange des Serât, wo ausserdem eine geradezu unglückliche Trockenheit der Atmosphäre herrscht, die Kaffeepflanze nicht fortkommt."

An den übrigen Auftriebküsten, auf denen ungünstige Bodenverhältnisse eine ausgedehntere Entwickelung von Vegetation unmöglich machen, ist das kalte Küstenwasser fast die einzige Nahrungsquelle zahlreicher Volksstämme. In sämmtlichen Kaltwassergebieten des arabischen Meeres herrscht nämlich ein ganz erstaunlicher Fischreichthum, der denjenigen an der nordwestafrikanischen Küste noch bei Weitem übertrifft. An verschiedenen Stellen der arabischen Küste wird z. B. eine Reihe von wohlschmeckenden Fischen in so ungeheurer Menge gefangen, dass nicht nur die Küstenbewohner das ganze Jahr hindurch ausschliesslich davon leben, sondern dass auch das Vieh damit gefüttert wird und die Felder mit dem Ueberfluss gedüngt werden.*) Fast alle Insel- und Küstenbewohner des westlichen arabischen Meeres sind daher Fischervölker, welche oft mit den primitivsten Geräthschaften ungeheure Mengen von Fischen fangen. So bedient sich an der arabischen Küste der Fischerstamm der Dscheneba, welcher den grösseren Theil der Gegend südlich von Beni Ali bis zum Kap Isolette bewohnt, als Fahrzeug eines aufgeblasenen Schlauches oder auch zweier, die durch ein flaches Brett verbunden sind. Auf diesem unsicheren Nothbehelf von Fahrzeug setzt sich der Fischer und wirft entweder

*) Dass den Alten schon der erstaunliche Fischreichthum des arabischen Meeres wohl bekannt gewesen ist, das erhellt aus dem Umstande, dass von ihnen zwei Völker, von denen das eine in dem heutigen Beludschistan, das andere in Aethiopien wohnte, nach ihrer Ernährungsweise nicht anders als Ichthyophagen bezeichnet wurden.

Digitized by Google

ein kleines Handnetz aus, oder er setzt Angel und Leine in Bewegung. Auf diese oft sehr gefährliche Weise werden nicht nur alle Fische für den eigenen Bedarf gefangen, sondern auch grosse Mengen für den Transport ins Innenland, wohin sie getrocknet oder gesalzen gebracht werden.*)

Eine der ertragsreichsten Küsten muss die von Oman sein. Bereits Marco Polo**) erwähnt den grossen Fischreichthum dieses Gebietes. Es heisst bei ihm u. a.: „Die Küstenbewohner von Oman besitzen Fische in grossem Ueberfluss und namentlich eine Menge von Thunfischen bedeutender Grösse; sie sind hier so zahlreich, dass man zwei grosse Fische für einen venetianischen Silbergroschen kaufen kann. Dabei lebt ihr ganzes Vieh, Pferde, Ochsen und Kameele nur von kleinen Fischen, denn eine andere Nahrung erhalten sie nicht."

Auch die Küste von Ostafrika war seit frühen Zeiten das Ziel zahlreicher arabischer Fischer. In der Bucht von Ras Hafun pflegen noch heute sich häufig ganze Fischerflotten aufzuhalten. Der Fischreichthum beginnt an dieser Küste mit der Warscheik-Bank; hier wurden von einem englischen Schiff gelegentlich in vier Stunden 400 Pfund Fische, von denen jeder ein mittleres Gewicht von 19 Pfund hatte, nur mit Leine und Angel gefangen.***) Aehnliche Fälle werden von Ras Hafun und Kap Guardafui berichtet; der Africa Pilot, Findlays „Sailing Directory for the Indian Ocean" und Richard Brenners „Perlen- und Fischhandel des persischen Golfes"†) enthalten die näheren Angaben über Ausdehnung und Ertrag der Seefischerei an den Küsten des westarabischen Meeres.

*) Wellsted, a. a. O., Bd. I, S. 59, 132, 215.

**) Yule, Travels of Marco Polo chapt. XXXVII, p. 439, 440.

***) Africa Pilot III, S. 396.

†) Pet. Mitth. 1873, S. 37.

Digitized by Google

Oberflächentemperaturen an der Westseite des nördlichen Indischen Ozeans.*)

	Breite	Länge	Zeit des Nordostmonsuns				Uebergangszeit	Zeit des Südwestmonsuns				Uebergangszeit
			Dezbr.	Januar	Febr.	März	April	Juni	Juli	August	Septbr.	Oktbr.
	N	O	°C	°C	°C	°C	°C	°C	°C	°C	°C	°C
1. Golf von Aden												
a. Westlicher Theil . .	12—13°	43—46°	25,5°	25,0°	25,2°	25,7°	27,5°	30,0°	27,4°	26,7°	29,7°	29,0°
b. Oestlicher Theil . .	11—13½°	46—51°	25,1°	25,0°	24,9°	26,0°	27,4°	30,0°	29,0°	28,3°	29,6°	28,6°
2. Kanal von Abd-al-kuri	12—13½°	51—53°	25,2°	24,9°	25,0°	26,5°	27,9°	28,4°	26,0°	25,8°	24,9°	26,0°
3. Meer von Sokotra . . .	12—13½°	53—56°	25,3°	25,0°	24,5°	26,4°	27,9°	27,2°	25,0°	23,9°	24,5°	26,1°
4. Küstenwasser von Ostafrika	9—12°	51—53°	25,4°	24,9°	25,0°	26,4°	28,3°	24,5°	22,0°	22,5°	23,4°	25,7°
5. Offener Ozean												
a. Nördlicher Theil . .	9—12°	53—57°	26,0°	25,2°	25,4°	26,7°	28,5°	25,2°	25,5°	24,6°	24,3°	26,6°
b. Südlicher Theil . . .	5—9°	51—57°	26,7°	25,9°	26,0°	27,0°	28,9°	25,0°	25,1°	25,0°	25,0°	26,8°

*) Obige Temperaturen, sowie diejenigen, welche in den Kärtchen auf Tafel II eingetragen sind, wurden von mir unter Benutzung des niederländischen Atlasses und der Journale folgender Schiffe berechnet:

S. M. Kbt. Hyäne (1887)
S. M. Krz. Möve (1886 und 1887)
S. M. Krz. Nautilus (1887)
S. M. S. Bismarck (1888)
D. Europa (1883, 1884, 1889)
D. Feronia (1883)
N. D. L. Sachsen (1887, 1889)
D. Neckar (1888)
D. Wuotan (1882, 1884, 1887)
D. Braunschweig (1887)
D. Bayern (1887, 1888)
D. Oder (1888)
D. Hohenzollern (1889)
D. Nürnberg (1886, 1887)
D. Habsburg (1888)
D. Salier (1888)
D. Hohenstaufen (1886, 1887, 1888)
D. Hesperia (1883, 1885)
S. S. Massalia (1881, 1882, 1883, 1885)
S. S. Hesperia (1882, 1886)
S. S. Brema (1886)
S. S. Quarta (1887)
S. S. Europa (1886).

Digitized by Google

Strömungen*) an der Küste Ostafrikas zur Zeit des Südwestmonsuns.

Monat	Breite N	Länge O	Strom Richtung	Strom Geschw. pr. 24 Std.	Breite N	Länge O	Strom Richtung	Strom Geschwind.
Juni	1°	45°	NEzE½E	84,0 Sm	5°	49°	NNE	48,0 Sm
	5°	49°			9°	52°		
	5°38′	48°45,4′	N 18,4° E	29,5 „ (20 Std.)				
	7°42′	49°45′						
	7°39,2′	51°9′	N 58° E	84,3 „				
	11°30′	51°31,5′	N 87° E	17,4 „ (18 Std.)	8°37′	52°49′	N 51° E	49,0 Sm
	11°57,7′	49°24,7′			11°55′	51°11′		
Juli	1,5°	45,5°	NEzE½E	96,0 Sm	5°16,5′	52°58′	N 35° E	50,0 Sm
	5,5°	50,0°	NNE	62,0 „	9°50′	52°		
	10,0°	52,0°			7°45′	52°53′	N 60° E	81,0 „
					10°50′	51°51′		
					8°56′	52°41′	N 62° E	41,0 „
					12°22′	51°18′		

*) Zusammengestellt nach den in den Annalen der Hydrographie veröffentlichten Aufzeichnungen. A. H., 1881, S. 515; 1887, S. 135, 137, 461, 557; 1889, S. 474.

Digitized by Google

Monat	Breite N	Länge O	Strom Richtung	Strom Geschw. pr. 24 Std.	Breite N	Länge O	Strom Richtung	Strom Geschwind.
August	6°17,5′	51°17,9′	N 33° E	69,0 Sm	5°	49°	NNE	36,0 Sm
	10°55,5′	51°36,2′	N 67° E	29,0 „ (18 Std.)	10°	52°	NE	54,0 „
	12°30′	48°53′			13°	55°		
September	4°48′	49°2.5′	N 45° E	14,0 Sm	3,5°	47°	NEzN	96,0 Sm
	5°41′	48°45′	N 11° E	8,0 „	8,0°	51°	NEzE	66,0 „
	5°56,2′	49°8,5′	N 7° E	18,5 „	11,5°	55°		
	6°2,5′	48°51,2′						
	Ras al Khyle		N 2° E	16,0 „				
	6°42,2′	49°12′						
Oktober	3,5°	49,5°	NEzN	24,0 Sm	9°54,2′	51°3,4′	N 70° E	132,0 Sm
	6,5°	50,5°	N	36,0 „	10°27,4′	53°56,5′	S 116° E	120,0 „
	8,5°	52,5°	NEzE¼E	30,0 „	9°13,8′	56°11,5′	S 51° E	44,0 „
	11,5°	52,0°	NEzN	24,0 „	8°	56°47,5′	S 77° E	19,0 „
	12,5°	48,5°			6° 9′	56°23,2′	S 42° E	14,0 „
					5°25,8′	54°57,2′		

Digitized by Google

Häufigkeit der Winde*) an der nordostafrikanis

Wind-Richtung	6—10° n. Br. 50—54° ö. L.	10—13° n. Br. 50—56° ö. L.	13—16° n. Br. 50—56° ö. L.	7—10° n. Br. 51—54° ö. L.	10—13° n. Br. 51—54° ö. L.	13—17° n. Br. 50—54° ö. L.	17—22° n. Br. 54—60° ö. L.	4—8° n. Br. 50—54° ö. L.	8- n 50 ö
	%	%	%	%	%	%	%	%	
N	—	7,8	—	—	1,7	—	—	—	
NNO	—	0,3	—	—	—	—	—	—	
NO	—	0,4	—	—	—	—	—	—	
ONO	—	1,6	—	—	—	—	—	—	
O	—	0,6	—	—	1,2	—	—	—	
OSO	—	1,0	—	—	0,3	—	—	—	
SO	—	—	6,7	—	2,2	2,0	—	—	
SSO	—	5,4	5,5	—	4,7	22,0	—	—	
S	—	18,8	14,9	0,9	18,8	47,0	—	4,7	3
SSW	53,1	29,5	20,2	35,6	40,9	17,0	58,3	30,6	3
SW	43,1	9,3	27,0	60,6	22,9	6,0	41,7	55,1	3
WSW	3,8	2,1	14,9	2,9	—	4,0	—	9,6	
W	—	4,1	—	—	0,5	—	—	—	
WNW	—	1,8	—	—	3,4	—	—	—	
NW	—	0,5	2,7	—	—	—	—	—	
NNW	—	1,0	2,7	—	—	—	—	—	
Windstille	—	15,8	5,4	—	3,4	2,0	—	—	
Monat:	Juni			Juli					

*) Nach den vom meteorologischen Amt in Calcutta herausgegebenen Kart

Windst

Monat	4-8° n. Br. 50-54° ö. L.	8-12° n. Br. 50-54° ö. L.	12-16° n. Br. 50-54° ö. L.	4-8° n. Br. 54-58° ö. L.	8-12° n. Br. 54-58° ö. L.	12-16° 54-58°
Januar	4,2	4,0	3,3	4,4	5,1	4,
Februar	4.0	3,4	2,4	1,7	3,8	3,
März	—	2,8	2,3	3,1	2,7	2,
April	2,5	2,6	2,4	—	2,1	2,
Mai	3,5	2,8	3,0	2,9	2,2	3,
Juni	6,4	6,3	3,6	5,8	7,3	5,

zur Zeit des Südwestmonsuns (in Prozenten).

16—19° n. Br. 54—60° ö. L.	3—7° n. Br. 50—51° ö. L.	7—10° n. Br. 50—55° ö. L.	10—14° n. Br. 50—53° ö. L.	16—22° n. Br. 58—60° ö. L.	9—11° n. Br. 50—53° ö. L.	9—14° n. Br. 50—53° ö. L.	14—16° n. Br. 50—56° ö. L.
%	%	%	%	%	%	%	%
—	—	—	1,1	—	9,5	13,1	1,4
—	—	—	2,0	—	21,4	4,6	6,7
—	—	—	2,5	—	7,2	14,6	3,9
—	—	—	2,1	—	4,8	10,2	20,9
—	—	—	5,0	—	—	14,3	8,6
—	—	—	5,3	—	—	5,1	1,3
—	—	—	12,0	—	4,8	3,8	2,1
—	—	—	7,4	—	—	0,6	—
—	38.3	5,9	14,8	—	14,3	4,4	—
29,4	61,7	73,5	22,1	25,0	21,4	3,8	—
48,9	—	20,6	9,3	64,6	7,2	—	5,7
21,7	—	—	0,4	10,4	—	—	7,1
—	—	—	1,2	—	—	0,6	—
—	—	—	0,9	—	—	0,6	0,7
—	—	—	—	—	—	—	6,1
—	—	—	—	—	4,7	4,3	4,6
—	—	—	13,8	—	4,7	20,0	30,9
	September				Oktober		

ort Skala).

4-8° n. Br. 50-54° ö. L.	8-12° n. Br. 50-54° ö. L.	12-16° n. Br. 50-54° ö. L.	4-8° n. Br. 50-54° ö. L.	8-12° n. Br. 54-59° ö. L.	12-16° n. Br. 54-58° ö. L.
6,2	5,5	4,2	5,2	6,0	6,4
6,4	6,0	3,3	5,0	7,2	6,3
5,9	5,0	3,1	4,4	4,8	4,2
2,0	2,8	2,0	3,8	2,0	2,6
4,0	2,9	3,3	3,7	3,9	3,4
4,6	3,5	2,9	4,5	4,5	3,1

Digitized by Google

Neuguinea.

Ein Tropenbild aus meiner Erinnerung.

Von

Dr. **Wilhelm Haacke,**

wissenschaftlichem Direktor des Zoologischen Gartens zu Frankfurt a. M.

In jenem unvergleichlichen Inselmeere des fernen Südostens, welches die Ueberreste einer grossen, die Festländer Asiens und Australiens ehedem verbindenden Brücke darstellt, liegt ein Land, das von gleich grosser Bedeutung ist für Geologie und Erdbeschreibung, für Pflanzen-, Thier- und Völkerkunde, wie für Kolonialpolitik: die wunderbarste Insel dieses Meeres, Neuguinea.

Sie hat in dem gegenwärtigen letzten Abschnitte des Zeitalters der Entdeckungen besonders deshalb die Blicke unternehmungslustiger Forscher und Kolonisatoren und weiterhin der Gebildeten überhaupt auf sich gezogen, weil sie noch heute Dank ihrer Unzugänglichkeit eine grosse terra incognita ist, ein Land, geheimnissumwoben wie kaum ein zweites, ein Gebiet, das auf unsern Karten auch gegenwärtig noch eigentlich nur durch einen weissen Fleck dargestellt wird. In der That wird die später einmal mögliche Karte von Neuguinea sich von der heutigen in höherem Grade unterscheiden, als solches bei den meisten anderen gleich grossen Stücken der Erdoberfläche der Fall sein kann. Denn Neuguinea ist gross und besitzt ein Hochgebirge, dessen höchste Gipfel die Berge aller anderen Inseln um ein Beträchtliches überragen. Von allen Inseln der Erde ist Neuguinea die grösste, so gross ungefähr, wie Spanien und Italien zusammengenommen, und unendlich reich wird die Ausbeute sein, welche die völlig aufgeschlossene Hochgebirgsinsel allen Zweigen der Erdkunde im weitesten Sinne bieten wird. Aber auch jetzt schon verlohnt es sich, bei dem, was uns von der eigenartigen Tropennatur der Rieseninsel bekannt ist, einen Augenblick zu verweilen, und gerne benutze ich des-

Digitized by Google

halb den mir hier überlassenen Raum, um in kurzen Zügen ein Bild der Insel zu entwerfen. Am besten vermögen wir die merkwürdige Tropenwelt Neuguineas zu verstehen, wenn wir die Entwickelungsgeschichte der Insel zu ergründen suchen. Dank der Gunst seiner Lage in dem sich zwischen Australien und Asien erstreckenden Malayischen Archipel konnte Neuguinea eine Entwickelung durchlaufen, als deren Endergebniss wir heute die eigenartige Pracht der Insel bewundern.

Es wird um jene längst vergangene Zeit der Erdgeschichte gewesen sein, während welcher sich das Juragebirge als Meeresschlamm ablagerte, als das heutige Australien eine grosse südöstliche Halbinsel des europäisch-asiatischen Festlandes bildete. Das letztere wurde von einer dem damaligen Alter der Erde entsprechenden Thierwelt bewohnt. Von Säugethieren hat es zur Jurazeit wahrscheinlich nur solche gegeben, welche Eier legten oder ihre neugeborenen Jungen in einem Beutel mit sich herumtrugen. Noch während der Blüthezeit dieser merkwürdigen Säuger, zu deren am wenigsten veränderten Nachkommen die Schnabelthiere und Känguruhs Australiens gehören, erfolgte des letzteren Trennung von Asien. In dem grossen nördlichen Festlande konnte sich in Folge der häufigen Anstösse, die seine wechselvolle Geschichte zu einer Fortentwickelung der Thierwelt gab, eine höhere Thierwelt heranbilden; die Thiere des kleinen und von erheblichen erdgeschichtlichen Vorgängen stets unberührt gebliebenen Australiens dagegen, namentlich seine Säugethiere, haben ihr altmodisches Gepräge bis auf den heutigen Tag bewahrt. Später als das Sondersein Australiens trat die Trennung Neuguineas vom australischen Festlande ein. Das gewaltige Hochgebirge, welches jetzt Neuguinea seiner ganzen Länge nach durchzieht, gehörte früher einmal dem australischen Festland an; dann aber scheint eine Zeit gekommen zu sein, während welcher dieses Gebirge eine Insel für sich darstellte, die durch eine breite Meeresstrasse von dem benachbarten Festlande getrennt wurde. Entsprechend ihrer äquatorialen Lage und ihrem hohen Gebirgsgrate herrschte auf ihr damals noch mächtiger als heute ein Klima, unter welchem sie sich überall mit dem dichtesten Urwalde bedecken musste.

Indessen war die breite Meeresstrassse zwischen Neuguinea und Neuholland von Anfang an seicht geblieben und ihre Tiefe

wurde in der Folgezeit noch geringer. Denn der dem Meeresboden aufgesetzte Sockel, auf welchem Neuholland und Neuguinea stehen, tauchte wieder mehr aus dem Ozean auf. Dazu aber kam, dass an dem mächtigen Hochgebirgszuge Neuguineas sich der Wasserdunst der warmen, feuchtigkeitsschwangeren Tropenluft zu ungeheuren Regengüssen verdichtete. Reissende Bergströme bildeten sich und führten Erdreich und Urwaldstämme zu Thal. Die seichte, damals wie heute mit Korallenriffen besäete Meeresstrasse zwischen Neuguinea und Neuholland gewährte ein vortreffliches Bett für die Ablagerung des Schuttes, welchen die Bergwasser der grossen Insel ihr zuführten, und verschlammte in entsprechendem Grade. Neues Land bildete sich namentlich zwischen den Wurzeln der Mangroven, die in dichten Reihen die Küste umsäumten, und neben vielen kleineren entstand so allmählich die weite, südliche Tiefebene von Neuguinea, die Ebene des Fly-Flusses, durch welche Neuguinea wieder in die unmittelbare Nähe Neuhollands gerückt wurde. Heute sind beide Länder durch die nur schmale und seichte Torresstrasse getrennt, und es ist wahrscheinlich, dass auch diese Trennung vor nicht eben langer Zeit vorübergehend aufgehoben war.

In Folge der Abschnürung Neuguineas von Neuholland mussten Pflanzen- und Thierwelt hüben und drüben verschiedene Entwickelungsbahnen einschlagen. Waren doch auf Neuguinea die Bedingungen für organisches Leben wesentlich andere geworden als auf Neuholland. In dem letzteren gelangte ein ausserordentlich trockenes Klima zur Herrschaft: steinige Wüsten und stachelgrasbedeckte Steppen, gestrüppreiche Busch- und schattenlose Hochwälder sind die Charakterlandschaften des australischen Festlandes.

Dagegen konnten in dem Treibhausklima Neuguineas die meisten Gewächse des tropischen Asiens gedeihen.

Durch Meereswogen, Wind und Vögel wurden Samen ostindischer Gewächse nach Neuguinea getragen und üppig entfaltete sich hier neben der alten, da und dort Stand haltenden australischen eine neue indische Pflanzenwelt.

Ein herrliches, endloses Pflanzengemälde entrollt sich vor den Blicken namentlich desjenigen Reisenden, welcher einen der zahlreichen Flüsse Neuguineas von der Mündung bis zur Quelle

Digitized by Google

befährt. Mir war es vergönnt, eine solche Fahrt von etwa 120 deutschen Meilen Länge auf dem wahrscheinlich grössten Flusse der Insel, dem Fly-Flusse, zu machen. Die Flussufer an der Mündung des Fly sind überall mit Mangroven dicht bestanden, jenen Charakterbäumen tropischer Küsten, deren Stämme gewissermassen von einem hohen, durchbrochenen Sockel vielverzweigter Luftwurzeln getragen sind. Im Bereiche der Gezeiten stehend, wird der schlammige, unansehnliche Boden des Mangrovenwaldes häufig überspült und auch zur Ebbezeit ist ein solcher Wald nnr schwer passirbar. Mühsam überklettert man das hohe Wurzelgeflecht, das den ganzen Waldboden überzieht: ein Fehltritt — und man liegt tief im schwarzen Morast gebettet, aus dem man sich nur mit Noth wieder herausarbeitet. Durchsetzt ist der Mangrovenwald von merkwürdigen stammlosen Sumpfpalmen, die an manchen Stellen zu geschlossenen Beständen zusammentreten. Jede dieser Palmen ist eigentlich ein kleines Wunder. Einem riesigen Federbusche gleichend, besitzt sie Blätter oft nicht weniger als 50 Fuss lang mit 2—3 Fuss breiten Blattstielen. Hier und dort, namentlich wo der Boden sich etwas erhebt, wird die anmuthige Fiederkrone der Kokospalme sichtbar. Weiter oben verschwinden Mangroven, Sumpfpalmen und Kokosbäume, um neuen Wundern aus der Pflanzenwelt Platz zu machen. Die Bäume der Flussufer sind hier überall dicht mit Schlinggewächsen aller Art übersponnen. Ueberaus reizend ist unter ihnen eine Kletterpalme mit zarten, hellgrünen Fiederblättern, und daneben bringen Abwechslung in die grüne Filzmasse die mit grossen, leuchtend rothen Blüthen dicht bedeckten Ranken einer Waldbohne, die als lange, feurige Guirlanden von den Bäumen der Flussufer herabhängen. An ein Betreten der letzteren ist an vielen Stellen gar nicht zu denken, namentlich nicht im Bereiche jener zierlichen Kletterpalme, die mit Tausenden von kleinen, scharfen Widerhaken besetzt ist und mit hundert dornigen Armen den vorwitzigen Eindringling umstrickt. Aber an manchen Stellen ist das Ufer sammt seiner wirren und dichten Pflanzendecke erst kürzlich von den Wassern des durch einen Wolkenbruch angeschwollenen Flusses hinweggerissen worden; wir können landen und in den lebenden Wunderbau des Urwaldes eintreten. Seine Riesen sind die Feigenbäume. Ihr oft drei Meter dicker Stamm wird ge-

Digitized by Google

halten von einem Kranze hoher Strebepfeiler, die zwischen sich tiefe Nischen lassen und ringsum in lange, hochkantige, schlangenartig gewundene Wurzeln ausstrahlen. Diesen Waldesriesen entsprechen die daran emporkletternden fussdicken Schlinggewächse, welche neben hundert anderen Schmarotzerpflanzen überall die Stämme und Aeste der Urwaldsbäume besetzt halten. Wo einer der mächtigen Bäume gestürzt ist, hat er die kleineren Genossen seiner Umgebung mit ins Verderben gezogen; es ist eine den Strahlen der Sonne zugängliche Lücke im Walde entstanden, aber schnell hat sie sich mit einem dichten Gewirr der dem Licht zustrebenden Schlingpflanzen bedeckt. Solche Lianeninseln, wie man sie nennen kann, nöthigen den durch den Wald streifenden Jäger häufig, von seinem Pfade abzuweichen; oft auch muss er sich mühsam mit dem Hirschfänger Bahn brechen durch einen den Hochwald durchsetzenden Hain von Pandanusbäumen. Dichtgedrängt stehen in einem solchen niedrige, geradstämmige Bäume, getragen von einer Pyramide stabförmiger Luftwurzeln und gekrönt mit einer Spirale langer Schilfblätter. In sumpfigen Niederungen des Urwaldes treten dann häufig eine Anzahl stattlicher Sagopalmen zu einem grünen säulengetragenen Gewölbe zusammen und auf trockeneren Hügeln erheben sich die Riesengrasbüschel der Bambusen, deren oft gegen hundert Fuss lange Halme mit ihrer zierlichen, dem wallenden Gefieder des Paradiesvogels vergleichbaren Beblätterung sich mit ihren Enden spitzbogenartig an die Halmenden benachbarter Bambusbüschel anschliessen. Ueberall finden sich Palmen mannigfacher Art und in der Nähe des Gebirges gesellen sich zu ihnen hohe Farnbäume mit mächtigen, aber zierlich spitzenartig geformten Wedeln. Neben diesem Urwalde, der nur wenig an den Vegetationscharakter Australiens erinnert, kommen dann freilich auch parkartige Steppenlandschaften vor, die sich ein echt australisches Gesicht bewahrt haben. Aber im Grossen und Ganzen ist die Pflanzenwelt Neuguineas eine indisch-malayische, wie wir sie auf den weiter westlich gelegenen Sundainseln antreffen.

Im Gegensatze dazu hat sich die Thierwelt Neuguineas eine vorwiegend australische Zusammensetzung mit nur geringen indischen Beimischungen bewahrt. Ganz besonders tritt uns das an den Säugethieren entgegen. In Neuguinea gibt es Kän-

Digitized by Google

guruhs, Beuteldachse und eierlegende Ameisenigel, wie in Australien; unter den ersteren solche, die geschickt die Bäume erklettern. Denn der Boden der endlosen Urwälder Neuguineas ist arm an Gras und Kräutern und bietet den am Boden lebenden Säugethieren keine Nahrung. Wohl deshalb ist die Insel sehr arm an Säugethieren. Ausser den genannten und wenigen anderen zu den Beutelthieren gehörigen Säugern gibt es in Neuguinea nur noch einige Mäuse und Flatterthiere nebst Hund und zwei Schweinearten. Der Hund ist sicher erst durch den Menschen eingeführt.

Neben dieser armseligen Säugethierwelt finden wir aber in Neuguinea die der Vögel ausserordentlich reich entwickelt. Vogelformen e sie die Phantasie der Märchenerzählerin aus „Tausend und eine Nacht“ nicht hätte gestalten können, beleben die dichten Laubkronen der Urwaldsbäume. Neuguinea ist ja auch die Heimath der Paradiesvögel, die zwar nichts sind als Vettern unserer Raben und Krähen, die sich aber im sicheren Schutze der Urwälder Neuguineas in Gewänder kleiden durften, absonderlich freilich, aber so farbenprächtig und formenschön, wie wir sie in keiner anderen Vogelfamilie wieder antreffen. Neben den Paradiesvögeln fallen besonders zahlreiche Papageien, Tauben und Eisvögel auf, fast alle mit den glänzendsten Farben geschmückt. Unter den Papageien sind vor allen merkwürdig die kleinen, kaum zaunköniggrossen Zwergpapageien, unter den Tauben die grossen oft 7—8 Pfund schweren Krontauben, deren Scheitel mit einem prächtigen Fächer zierlich zerschlissener Federn geschmückt ist, und unter den Eisvögeln die zierlichen Nymphenfischer mit ihrem langen, raketenförmigen Schwanze. An Stelle der auf Neuguinea so spärlich vertretenen grösseren Säugethiere finden wir dann in den Urwäldern grosse Waldstrausse, die mit einem Hornhelm bekleideten Kasuare, deren glänzendschwarzes Gefieder ihre bunte und grellfarbige, nackte, und mit Lappen versehene Kopf- und Halshaut lebhaft zur Geltung bringt.

Eidechsen nnd Schlangen sind nicht eben häufig; dagegen sind in den Flüssen Krokodile nicht selten. Käfer und Schmetterlinge wetteifern mit den Vögeln an Farbenpracht.

Freilich kann man sowohl Kerbthiere wie Vögel erst in den Museen recht bewundern. Von der Pracht ihrer zahlreichen

befiederten Bewohner ist in den düsteren Urwäldern Neuguineas selten etwas zu schauen. Grabesstille herrscht ringsum, kein Blättchen regt sich, und der den Urwald durchstreifende Jäger erschrickt fast vor dem Rascheln, das seine Füsse im dürren Laub des Waldbodens erzeugen. Lange späht er vergebens hinauf zu den dichten Kronen der Urwaldsbäume. Endlich huscht, sich nur durch einige bewegte Blätter bemerklich machend, hoch oben ein Vogel durch das Laubdach. Ein Schuss kracht durch den Wald, und herab zu den Füssen des erfreuten Jägers fällt einer der lieblichsten unter den Paradiesvögeln. Auf sammtschwarzem Grunde erglänzt das Gefieder des schönen Vogels in den herrlichsten Metallfarben: tief-roth, hell-violett und leuchtend-grün. Jede Körperseite ziert ein langes Büschel schön orangegelber Federn und hervor aus diesem Büschel ragen sechs lange, drahtförmige, gefällig gewellte Federschafte — ein Schmuck, ganz einzig in seiner Art. Aber solche Beute ist selten; der sammelnde Naturforscher ist in Neuguinea froh, wenn er durchschnittlich jede Stunde einen gut gezielten Schuss thun kann. Mitunter freilich gibt es lustigeren Jagdsport; denn stellenweise sind die Kronen namentlich der niedrigeren unter den Bäumen der Flussufer dicht bedeckt mit Millionen fliegender Hunde. Ein Schuss bringt Leben in die träge Gesellschaft, und der Himmel wird fast verdunkelt durch die wild durcheinanderfahrenden Flatterthiere. Man braucht jetzt nur aufs Gerathewohl in die Luft zu schiessen, um reiche und mitunter für die Küche recht willkommene Beute zu erjagen.

Eine Schilderung der menschlichen Einwohner Neuguineas, der dunkelhäutigen, krausköpfigen Papuas, die sich auch heute noch durchweg im Zeitalter der Steinwerkzeuge befinden, möchte ich in Form eines Berichtes über verschiedene meiner eigenen Erlebnisse mit ihnen geben. Ich habe die Bekanntschaft der Eingebornen vor ein paar Jahren gelegentlich einer Expedition nach Neuguinea gemacht, an welcher ich im Auftrage der australischen geographischen Gesellschaft als leitender Naturforscher theilnahm. Auf dieser Expedition habe ich den wahrscheinlich grössten Fluss Neuguineas, den Fly-Fluss kennen gelernt. Allerdings befuhren wir ihn nur etwa bis zu der Mitte seines Verlaufes; dann verfolgten wir seinen grössten Nebenfluss, den bis dahin noch gänzlich unbekannten Strickland-Fluss.

Der Fly bildet ein mächtiges, inselreiches Delta. Die Weite seiner Hauptmündung beträgt nicht weniger als sechs deutsche Meilen und oberhalb des Deltas, etwa zwanzig Meilen von der Mündung, ist er noch zwei Meilen breit. Aber dort, wo wir auf dem Strickland-Flusse endlich zur Umkehr gezwungen wurden, beträgt dessen Breite nur noch etwa dreissig Meter. An dieser Stelle, die etwa 120 deutsche Meilen von der Mündung des Fly flussaufwärts liegt, tritt der Strickland hervor aus einer Schlucht des schroff sich aus der Ebene erhebenden Gebirges.

Im Anfange unserer Flussfahrt hatten wir keine sonderlichen Schwierigkeiten zu überwinden. Mit spiegelglatter Fläche glitt das Wasser langsam in tiefem schlammigen Bette dahin; überall war trefflicher Ankergrund. Aber im Mittellaufe des Strickland kamen wir auf Stromschnellen. Gleichzeitig wurde das Flussbett steinig, sodass sich meistens nur schwer ein Ankerplatz finden liess. Häufig blieben wir stecken, und eines Tages endlich wurde unser kleiner, etwa 70 Tonnen haltender Dampfer von der Strömung erfasst und hoch auf eine mitten im Flusse befindliche Geröllbank hinaufgeschoben. Das Unglück wollte es, dass nun auch das Wasser im Flusse zu fallen begann; schliesslich stand es zwei Fuss tief unter dem Kiel des Schiffes, und acht lange Wochen dauerte es, bis wir durch ein Anschwellen des Flusses aus unserer misslichen Lage befreit wurden. Etwa zwanzig Meilen vom Fusse des Gebirges entfernt war der Dampfer stecken geblieben. Diese letzten zwanzig Meilen legten zwölf Mitglieder der Expedition, unter denen auch ich mich befand, im Rettungsboote zurück, das für diesen Zweck gerade gross genug war. Wir hatten auf dieser Bootfahrt unendliche Schwierigkeiten zu überwinden. Das Gefälle des Flusses nahm zu, so dass an einen Gebrauch der Ruder kaum noch zu denken war. Wir mussten deshalb das Boot an einem langen Tau stromaufwärts ziehen, in stetem Kampfe mit den dicht bewaldeten Ufern und den entwurzelten Bäumen im Flussbett. Aber es gelang uns, den Fluss soweit zu befahren, wie es überhaupt möglich war. Ein kleiner Wasserfall und grosse, im Flussbette liegende Felsblöcke setzten uns am zwölften Tage unserer Fahrt ein Ziel. Wir hätten ohnehin umkehren müssen; denn unser nur auf zehn Tage berechnet gewesener Proviant war aufgezehrt. Glücklicherweise ging es zurück nach unserem

Digitized by Google

Dampfer schneller. Am Abende des vierzehnten Tages waren wir wieder dort. Wir waren auf dieser Fahrt weiter ins Innere Neuguineas vorgedrungen, als irgend jemand vor und bis jetzt auch nach uns, und hatten den Mittelpunkt der Insel nach Norden zu etwas überschritten. Freilich an einen längeren Ausflug zu Lande war nicht zu denken gewesen. Unsere Expedition zählte nur 24 Mitglieder, 12 Europäer und 12 Malayen. Dazu kam, dass bald mehrere Krankheitsfälle eintraten, sodass nach Abzug der Leute, welche zur Pflege der Kranken und zur Bewachung des Dampfers auf letzterem zurückbleiben mussten, nicht mehr die zu einer Landexcursion nöthige Anzahl von Expeditionsmitgliedern zur Verfügung stand.

Ehe ich nun zur Erzählung einiger Zusammenstösse mit den Eingeborenen übergehe, möchte ich durch die Schilderung einiger kleiner Vorkommnisse auf meiner Neuguineafahrt dem Leser einen anschaulichen Begriff von dem Lande und von den Schwierigkeiten des Reisens in Neuguinea geben. Das erste dieser kleinen Abenteuer ereignete sich während der Fahrt im Rettungsboote auf der obersten Strecke des Strickland-Flusses. Eines Abends kurz vor Sonnenuntergang hatten wir Halt gemacht. Wir befanden uns nahe dem Fusse des Gebirges und die Ufer des Flusses stiegen schon steil zu beträchtlicher Höhe an. Es war unmöglich, am Ufer oder in seiner Nähe einen geeigneten Lagerplatz zu finden. Wir mussten uns deshalb eine ziemlich weite Strecke in den Urwald hineinbegeben. Hier wurde zunächst der Boden von Gestrüpp gereinigt. Unsere kleinen Zelte wurden aufgeschlagen, und auf dem inzwischen angezündeten Feuer begann das Theewasser zu sieden. Unser kärgliches Abendessen sollte eingenommen werden; noch aber hatte ich keinen rechten Hunger, denn der Tag war heiss gewesen; wir Europäer hatten uns wiederholt an dem Ziehen des Bootes, zu dem wir sonst nach Möglichkeit die Malayen anhielten, betheiligen müssen. Ich wollte mich zunächst durch ein kühles Bad im Flusse erfrischen und ging, trotzdem die Sonne schon untergegangen war und drohende Gewitterwolken sich über uns zusammenballten, hinunter ans Ufer. Kaum war ich im Wasser, als das Gewitter mit ungeahnter Heftigkeit über mich hereinbrach. Es war plötzlich stockfinstere Nacht geworden. Blitz folgte auf Blitz; lauter, endloser Donner hallte

am nahen Gebirge wieder und in federkieldicken Fäden strömte der Regen auf mich herab. Schleunigst raffte ich meine Kleider, um sie vor gänzlicher Durchnässung zu retten, in ein festes Bündel zusammen und stieg, in der einen Hand dieses Bündel, mit der andern an kleinen Baumstämmen mich festhaltend, langsam im Kostüm der Eingeborenen bergan. An knorrigen Baumwurzeln stiess ich meine blossen Füsse wund und meine nackte Haut wurde von Dornen geritzt. Das Lagerfeuer war erloschen; ich wusste nicht genau mehr, in welcher Richtung sich das Lager befand, und musste mich deshalb aufs Gerathewohl in den Wald hineinbegeben. Meinen Gefährten zurufen konnte ich nicht, denn mein Ruf würde von dem Rollen des Donners und dem Prasseln des Regens übertost worden sein. Langsam tastete ich mich mit Händen und Füssen vorwärts, wobei der Blitz mir zu Hilfe kam, indem er mir zeigte, wo ich einem grösseren Baumstamme auszuweichen hatte. Endlich aber erreichte ich glücklich das Lager, in welchem ich zwar mein Zelt gänzlich durchnässt fand, wo mich aber eine Tasse noch zu rechter Zeit fertig gewordenen Thees bald über das kleine Ungemach tröstete. Als ich einige Stunden später während meiner zweistündigen Wache mich noch einmal an das Ufer hinabwagte, schien der Mond freundlich und ich sah, wie durch die Baumwipfel des gegenüberliegenden Flussufers wieder der gefallene Regen in grossen, phantastischen Dampfballen dem noch vom Tage her warmen Urwalde entstieg.

Solche kleine Erlebnisse gehören zu den mehr heiteren als gefährlichen. Einige Tage vorher hätte ich bei einer anderen Gelegenheit Schlimmeres erfahren können. Wir waren auf unserer Fahrt im Rettungsboote stromaufwärts an einen kleinen Wasserfall gekommen, waren aber noch nicht gesonnen umzukehren. Unsere Malayen standen schon oberhalb des Wasserfalles im Flusse und trachteten, das Boot, das auf dem Wasserfalle gewissermassen ritt, darüber hinwegzuziehen. Jetzt aber drohte die Strömung, den Malayen das Tau, an welchem sie das Boot hielten, zu entreissen. Schnell sprangen wir selber über Bord, eilten ans Ufer und oberhalb des Wasserfalles wieder in den Fluss, um uns am Ziehen des Bootes zu betheiligen. Aber es half wenig. Das Flussbett wurde von losem Geröll gebildet, auf dem sich nur schwer ein sicherer Stand gewinnen

liess. Dabei standen wir bis unter die Arme im Wasser, das deshalb mit erheblicher Gewalt gegen uns andrückte. Wir durften das Boot nicht fahren lassen, denn unterhalb des Wasserfalles war felsiges Ufer, an welchem es sicher zerschellt sein würde. Auch an ein langsames Zurückgehen war nicht zu denken, denn beim geringsten Nachgeben würde die Strömung Gewalt über uns bekommen haben. Eine volle bange Stunde standen wir so da mit Anspannung aller Muskeln, aber schliesslich gelang es einem letzten, verzweifelten Aufgebot unserer Kräfte, den Wasserfall zu überwinden.

Dergleichen Dinge sind schon bei Tage recht unangenehm. Doppelt hilflos erscheint man sich, wenn Aehnliches während dunkler Nacht vorkommt. An jener Stelle des Strickland, wo wir zwei Monate lang festlagen, fing das Wasser während einer stockfinsteren Nacht vorübergehend wieder mit grosser Schnelligkeit zu steigen an. Unser Dampfer lag unverankert mitten im Flusse, denn der Anker war bei dem kiesigen Grunde nicht zu gebrauchen, und wir waren noch nicht dazu gekommen, den Dampfer mit Tauen an einem Baum am Ufer zu befestigen. Nur wenige Expeditionsmitglieder ausser mir befanden sich an Bord; die übrigen hatten es sich in einem Zeltlager am Ufer bequem gemacht. Allmählich begann das Wasser den Dampfer zu heben. Nur mit dem Stern lag er noch auf dem Grund und langsam fing er an sich umzudrehen. Wir befanden uns in einer peinlichen Lage. Unterhalb des Fahrzeugs lag das Flussbett voll von todten Baumstämmen mit sperrigen Aesten, die dem hineintreibenden Dampfer sicheren Untergang bereitet haben würden. Das Rettungsboot lag am Ufer. Bei der reissenden Strömung und der Dunkelheit der Nacht konnten uns weder unsere Gefährten zu Hilfe kommen, noch durften wir uns der kleinen Jolle, die wir bei uns hatten, anvertrauen. In banger Spannung erwarteten wir den Augenblick, da das Schiff die Reise stromabwärts antreten würde; noch ein Zoll Steigung — und dieser Augenblick konnte eintreten. „Was macht ihr denn eigentlich mit dem Dampfer“, riefen jetzt unsere Gefährten am Ufer uns zu, die das Knirschen des Kieses unter dem Kiel des Schiffes gehört hatten. „Wir fahren zur blutigen Hölle“, war die Antwort unseres Steuermanns, der auch unter diesen Umständen seinen etwas derben Seemannshumor nicht gänzlich eingebüsst

hatte. Aber es war doch noch nicht so weit; für dieses Mal hatte der Fluss seinen höchsten Wasserstand erreicht und wir kamen mit der Angst davon, die uns freilich erst verliess, als die schnell dem vollen Tageslichte weichende Morgendämmerung anbrach.

Auch die Begegnungen mit den Eingeborenen waren manchmal von aufregender Art. Im Ganzen waren aber diese Begegnungen nicht häufig, denn die Ufer des Fly- und Strickland-Flusses sind nur spärlich bevölkert. Wo wir aber auf Eingeborene stiessen, gab es stets etwas und manchmal viel des Sehenswerthen zu schauen.

Als wir eines Morgens um eine Uferecke des unteren Strickland stromaufwärts dampften, sahen wir in der Ferne eine Anzahl bemannter Kanus. Schnell näherten wir uns der kleinen Flotte und bald hatten wir sie eingeholt. Aber die Eingeborenen hielten nicht Stand. Schleunigst ruderten sie ans Ufer, liessen ihre Kanus im Stich und verschwanden angsterfüllt im Urwald. Wir hielten an und musterten den Inhalt der Kanus. Da gab es Bogen und Pfeile, Steinkeulen und Feuersteinmesser, Bambuspfeifen und Tabak, Armbänder und bunte Frauenröckchen aus Gras, grosse Ballen Sago und manches andere. Die Eigenthümer der Kanus waren offenbar auf dem Umzuge nach einem neuzugründenden Wohnsitze begriffen, denn sie hatten mehr mitgenommen, als sie für einen kleinen Jagdausflug gebraucht haben würden. Hierfür legten auch die Tausende von Schaben, von denen der seltsame Hausrath wimmelte, Zeugniss ab. Auch die Hausgötter waren nicht vergessen worden. Denn hervor aus dem fremdartigen Wuste starrte der mit Thon ausgestopfte und dann geräucherte Kopf eines Papuas, wahrscheinlich eines abgeschiedenen Stammesmitgliedes. Drei Papuas, welche wir von einem Dorfe an der Mündung des Fly mitgenommen hatten, beschworen uns, nur ja diesen Kopf in Ruhe zu lassen; alles mögliche Unglück würde sonst über uns hereinbrechen. Zu unserer Schande muss ich gestehen, dass wir diese Mahnung nicht befolgten. Der Kopf zierte schon in der nächsten Stunde die Decke meiner Kajüte, was denn auch zur Folge hatte, dass unsere drei dunklen Reisebegleiter uns heimlich in der Nacht verliessen.

Weniger furchtsam als diese im Umzuge begriffenen Eingeborenen war ein kleiner Trupp anderer, der uns eines Morgens

zum Kampfe aufforderte. Es war an jener Stelle, an welcher unser Dampfer acht Wochen lang festlag. Wir sassen gerade in unserm Zeltlager am Ufer beim Frühstück, als sich im Walde am gegenüberliegenden Ufer ein fürchterliches Gekläff erhob, wie von einer Meute grosser Jagdhunde; nicht lange dauerte es, und heraus aus dem Walde kamen gesprungen etwa dreissig Eingeborene, fortwährend wie Hunde kläffend. Auf einer unbewaldeten Uferbank bildeten sie, das Gekläffe einstellend, einen Kreis, drei Reihen tief; dann begannen sie, das Gesicht nach aussen, im Kreise herumzutanzen. Ein wilder Gesang begleitete diesen Kriegstanz und schön war seine Schlussfigur. Durch gleichzeitige Bewegungen der Hände und Füsse wurde unten plötzlich der Kies aufgewirbelt, während die dicken Pfeilbündel in den Händen sich fächerförmig ausspreizten. Nach dem Tanze liessen die Krieger sich nieder und ruhten aus; dann wurde der Tanz noch einige Male wiederholt, und endlich vertrieben wir die Tänzer durch einige blinde Schüsse, weil wir fürchteten, es möchten auch auf unserer Seite des Flusses unbemerkt feindliche Eingeborene durch den Wald kommen.

Wie verschiedenartig sich die Eingeborenen Neuguineas den Fremden gegenüber verhalten, zeigten im Gegensatz zu diesen kriegerischen Leuten die Bewohner eines Dorfes, das dicht am Ufer des Strickland erbaut war. Unsere Ankunft bei dem Dorfe fiel in die späten Nachmittagsstunden. Wild gestikulirend und laut schreiend stand ein Haufen Eingeborener am Ufer. Wir wollten das Vertrauen der schwarzen Waldbewohner gewinnen, aber es wollte sich keiner dazu verstehen, unserem Dampfer einen Besuch abzustatten. Endlich verfielen wir auf einen glücklichen Plan. Einige Ellen scharlachrothen Tuches wurden an ein Stück Holz befestigt und über Bord geworfen. Langsam trieb es stromabwärts. Das aber konnten die Eingeborenen nicht mitansehen. Einer von ihnen bestieg ein Kanu und ruderte dem begehrten Gegenstande nach. Vorsichtig behielt er uns stets im Auge; aber seine Stammesgenossen feuerten ihn an und lautes Bravo erscholl, als er das Geschenk triumphirend in die Höhe hielt. Stolz ruderte er zum Ufer zurück und breitete das Tuch vor der in Bewunderung dastehenden Menge aus. Das Experiment wurde noch einige Male wiederholt; jedesmal warfen wir das Tuch in geringerer Entfernung

Digitized by Google

vom Schiffe in das Wasser und schliesslich gelang es uns, einen alten Mann soweit zu bringen, dass er, in einem Kanu stehend, sich am Bollwerk des Dampfers festhielt und jetzt direkt aus unserer Hand einige Gastgeschenke in Empfang nahm. Mittlerweile war es Abend geworden, die Eingeborenen zogen sich in ihre Häuser zurück und auch wir begaben uns nach und nach zur Ruhe.

Am nächsten Morgen wurden die Schwarzen noch zutraulicher. Mehrere kamen ans Schiff und empfingen abermals Geschenke. Die meisten der Dorfbewohner waren kräftige, schmucke Gestalten. Besonders gefiel uns ein junger Mann, dessen Körper von beinahe apollinischer Schönheit und dessen Hals und Brust mit schönen Muschelmedaillons geschmückt war. Er merkte, dass wir ihn bewunderten, und verschämt wie ein kleines Mädchen, aber trotzdem hocherfreut, bedeckte er seine Augen halb mit der Hand.

Die schönere Hälfte der Dorfeinwohnerschaft hatten wir bis dahin noch nicht zu sehen bekommen. Jetzt erschien am Ufer unser alter Freund von gestern und führte uns ein halbes Dutzend wohlgestalteter junger Damen vor. Dann und wann auf die jungen Damen deutend, wandte er sich in längerer Rede an uns und nie haben wir es so bedauert, wie in diesem Falle, dass wir die Sprache der Eingeborenen nicht kannten. Der alte Mann sah denn auch das Vergebliche seiner wohlgemeinten Bemühungen ein und gab den Mädchen einen Wink, sich zu entfernen. Leichtfüssig wie Rehe entschwanden sie unseren Blicken. Jetzt kamen auch die älteren Frauen zum Vorschein. Diese wurden uns indessen nicht vorgestellt. Offenbar hatten sie sich mit ihren Kindern bei unserer Ankunft geflüchtet, denn sie eilten jetzt Wasser zu schöpfen und gaben den durstigen Kleinen zu trinken. Trotz dieses vielversprechenden Anfanges freundschaftlicher Beziehungen zwischen uns und den Eingeborenen erreichten wir unseren auf Tauschgeschäfte gerichteten Zweck nicht. An irgend einem Vorgange auf dem Dampfer nahmen die Eingeborenen Anstoss. Sämmtliche beim Dampfer befindlichen Kanus ruderten dem Ufer zu und während des ganzen Tages bekamen wir keinen Eingeborenen mehr zu sehen. Erst am folgenden Morgen erschienen wieder zwei Eingeborene, bestiegen ein Kanu und ruderten, uns aufmerksam beobachtend,

Digitized by Google

auf und ab. Es folgten andere Eingeborene; sämmtliche Kanus wurden besetzt und verschwanden hinter der Uferecke. Wir statteten jetzt dem Dorfe einen Besuch ab und fanden es vollständig verlassen. Die Eingeborenen wollten lieber ihr Dorf preisgeben, als noch länger das sonderbare Gebahren der geheimnissvollen Fremden ansehen.

Ganz anders wieder als diese vorsichtigen Dorfbewohner benahmen sich die Angehörigen eines grossen, nur vorübergehend an beiden Ufern des Strickland-Flusses aufgeschlagenen Jagdlagers. Kaum war unser Anker gefallen, als auch schon eine grosse Anzahl Kanus den Dampfer umschwärmten. Die Eingeborenen waren durchaus nicht furchtsam und schnell blühte ein lebhafter Tauschhandel auf. Immer dreister wurden die Schwarzen und einige kamen bald zu uns aufs Schiff. Ihr ganz besonderes Interesse nahmen unsere Malayen in Anspruch. Die Eingeborenen hielten offenbar die Malayen für unsere Frauen. Und das war erklärlich, denn die Malayen waren im Gegensatz zu uns Europäern sämmtlich bartlos und die meisten hatten volle und runde Gesichter.

Es war höchst ergötzlich anzusehen, wie die Eingeborenen die Malayen aufforderten, mit ihnen in das Lager zu kommen, und wie sie nach allen Regeln der Kunst mit den vermeintlichen Weibern kokettirten. Auch diesen machte die Sache eben solchen Spass wie uns anderen, besonders auch deshalb, weil ihre Tauschgeschäfte mit den Eingeborenen viel flotter gingen, als die unsrigen. Aber der im Anfang recht belustigende Irrthum wäre bald für uns verhängnissvoll geworden. Plötzlich zogen sich sämmtliche Eingeborene zurück und hielten eine längere Berathung. Dann erschienen sie wieder in erhöhter Anzahl. Zahlreiche Kanus umzingelten den Dampfer und ihre Insassen kamen jetzt nicht, um Tauschgeschäfte zu machen; im Gegentheil, sie brachten Steinkeulen, Bogen und grosse Bündel von Pfeilen. Es war darauf abgesehen, uns zu überrumpeln und unsere vermeintlichen Frauen zu rauben. Mit Mühe gelang es uns, eine Seite des Dampfers von Kanus freizuhalten; auf der anderen sammelten sich desto mehr. Jetzt stiess vom Ufer ein Kanu ab, bemannt mit drei tiefschwarz bemalten Männern. Unverzüglich begab es sich zur Front und einer der Insassen theilte Befehle an die übrigen Kanus aus, die sich in Schlacht-

Digitized by Google

ordnung zwischen Ufer und Dampfer aufstellten. Um nicht in die Nothwendigkeit, uns vertheidigen zu müssen, zu kommen, lichteten wir den Anker und liessen gleichzeitig das entsetzliche Geheul unserer aus drei höchst disharmonirenden Noten bestehenden und eigens für solche Zwecke mitgenommenen Dampfpfeife ertönen. Zum Tode erschreckt, stürzten sich die drei tapferen Insassen des Kommandobootes kopfüber in den Fluss und in wilder Hast eilten die übrigen Kanus dem Ufer zu. Nur in einem der entfernteren Kanus wurde ein schwacher Versuch eines Kriegstanzes gemacht, ohne den es bei solchen Gelegenheiten nicht abgeht.

Zu thatsächlicheren Feindseligkeiten zwischen uns und den Eingeborenen kam es bei einer anderen Gelegenheit. Es waren die Bewohner eines nur kleinen Dorfes, die durchaus nicht mit sich reden lassen wollten. Unterhalb des Dorfes neben einer flachen, unbewaldeten Uferbank warfen wir Anker. Es standen schon einige Eingeborene bereit, uns mit Pfeilen zu empfangen. Trotz ihrer drohenden Haltung liess sich unser Kapitän ans Ufer setzen. Indessen, die Geschenke, welche er den Eingeborenen anbot, wurden mit Entrüstung zurückgewiesen. Zwar konnten einige jüngere Leute der Versuchung nicht widerstehen, ein Geschenk zu nehmen, mussten es aber auf das Geheiss der älteren wieder fortwerfen. Mehr Eingeborene kamen jetzt aus dem Dorfe und wer von ihnen nicht bewaffnet war, lief zurück, um bald darauf wieder mit Bogen und grossem Pfeilbündel zu erscheinen. Dann begann unter wildem Gesang ein ausserordentlich malerischer Kriegstanz. Die Krieger hatten sich in aller Eile Gesicht und Körper bemalt mit den Farben des Kampfes, weiss, gelb und roth in verschiedenen Mustern. Ihre Stirnen waren geschmückt mit hohen Diademen aus den Federn des Paradiesvogels, des weissen Kakadus und des Kasuars. Manche trugen auch ein rautenförmiges, buntbemaltes Barett, ähnlich dem Cereviskäppchen eines deutschen Studenten. Ins Haar hatten sich einige jüngere Krieger langes, rothgefärbtes Gras geflochten, das wie der Kopfschmuck eines europäischen Mädchens bis auf die Hüften hinunterfiel. Bei manchen war der linke Unterarm mit einem langen, weit vom Ellenbogen abstehenden Federbusch geschmückt. Viele trugen auch eine gürtelartige Schärpe, nur dass die Quaste nicht an der Seite,

sondern hinten herabhing, und einzelne trugen in der Nasenscheidewand das nach oben gerichtete Hauerpaar des wilden papuanischen Ebers, das im Verein mit der Bemalung die Gesichter ihrer Träger zu wahren Teufelsfratzen gestaltete. Im übrigen bestand der Anzug dieser Krieger nur aus einer mächtigen, an einer um die Hüften gebundenen Schnur befestigten Meeresschnecke. Unaufhörlich sprangen die wilden Männer auf und nieder, wobei sie die Bogen und Pfeile wagrecht über dem Kopf hielten. Unser Kapitän befand sich schon längst wieder an Bord. Wir sahen ein, dass mit den Leuten nichts anzufangen war, und dampften langsam um die Uferecke, jenseits welcher auf hohem, steilem Ufer das Dorf stand. Die Eingeborenen folgten dem Dampfer und bildeten hart am Ufer Spalier. Wir waren gezwungen, uns dicht an das feindliche Ufer zu halten, weil nur hier günstiges Fahrwasser war. Als wir uns dem Dorfe gegenüber befanden, wurden wir von einem grossen Schwarm von Pfeilen empfangen. Einige fielen auf den Dampfer, andere flogen weit über ihn hinaus. Wir waren genöthigt, uns zu vertheidigen. Eine Büchsensalve machte die Eingeborenen stutzig; aber nur auf einen Augenblick: ein zweiter Pfeilhagel entlud sich über uns. Mit einer abermaligen Büchsensalve wurde er beantwortet. Das half. Hals über Kopf stürzten sich die Eingeborenen in den Wald. Wir hielten nicht an, um die Wirkung unserer Schüsse noch näher festzustellen. Die drei Eingeborenen von der Flymündung, die bei uns auf dem Dampfer waren und den Kampf aufmerksamer beobachtet hatten, als es uns in der Hitze des Gefechtes möglich war, behaupteten, dass drei der feindlichen Eingeborenen gefallen seien. Unsere drei schwarzen Freunde waren höchlichst ergötzt über das Vorgefallene und bedauerten lebhaft, dass wir nicht landen und plündern wollten. „Ubi“ — Frauen, riefen sie und meinten, wir sollten bei unserem Weibermangel doch wenigstens einige der Frauen und Mädchen des Dorfes zu erbeuten suchen. Als wir nach einigen Monaten wieder zu diesem Dorfe kamen, fanden wir es leer und verfallen und vielleicht für alle Zeiten verlassen.

Ein einigermassen herzlicher Empfang wurde uns nur in dem Dorfe Sumaute an der Flymündung. Wir besuchten es zweimal. Bei unserem ersten Besuch liessen sich die Frauen und Mädchen des Dorfes noch nicht blicken, was immer ein

Digitized by Google

schlimmes Zeichen ist, und im Gebüsch hinter dem Dorfe fanden wir Waffen in grosser Anzahl versteckt, zum sofortigen Gebrauche bereit. Als wir aber zum zweiten Male kamen, war die Freundschaft gross. Freilich benahmen sich die Frauen und Mädchen auch dieses Mal noch ziemlich zurückhaltend. Indessen, einige würdige Dorfälteste nahmen einzelne von uns bei Seite und stellten ihnen ihre heiratsfähigen Töchter vor. Wir hatten aber keine Lust, Schwiegersöhne eines Papuahäuptlings zu werden.

Viel des Merkwürdigen habe ich in diesem freundlichen Dorfe gesehen. Mancher Anblick war freilich nicht sehr vertrauenerweckend. So hingen in den auf Pfählen stehenden Häusern stellenweise grosse, traubenförmige Bündel von Menschenschädeln, von denen einige noch die Spuren einer gewaltsamen Tödtung ihrer ehemaligen Besitzer an sich trugen. Indessen herrschte bei den Bewohnern von Sumaute den ganzen Tag über eine so ausgelassene Fröhlichkeit, dass wir um unsere eigenen Schädel nicht besorgt zu sein brauchten. Ganz besonders gefielen mir die Buben des Dorfes. Sie waren äusserst höflich und zuvorkommend und bewegten sich mit einer graziösen Sicherheit, die europäischen Knaben nur zur Zierde gereichen würde. Meines ziemlich langen Expeditionsbartes wegen mochten sie mich für einen älteren Mann halten und gaben mir deshalb den Ehrentitel „Baba“ — Vater. Ausser Arm- und Halsbändern kannten die männlichen Einwohner von Sumaute noch kein weiteres Kleidungsstück. —

Ein Besuch in Neuguinea muss den zeitgenössischen Reisenden mit Wehmuth und Freude zugleich erfüllen, mit Wehmuth, weil nach einer kurzen Spanne Zeit wahrscheinlich nur noch kümmerliche Ueberreste des schmucken und lebenslustigen Stammes der Papuas übrig sein werden, mit Freude, weil es nicht weniger zweifelhaft sein kann, dass an der Stelle schmutziger Pfahldörfer sich in nicht ferner Zukunft von üppigen Gärten umgebene, freundliche Pflanzerwohnungen erheben werden, während schmucke Dampfboote dort die Ströme befahren werden, wo heute noch der mühsam mit Feuer und Steinaxt ausgehöhlte Einbaum das vollkommenste Fahrzeug bildet.

Aus den Vorträgen der öffentlichen und geschlossenen Sitzungen

vom 24. Oktober 1888 bis zum 13. März 1889.

Mit theilweiser Benutzung der Mittheilungen der Herren Redner zusammengestellt

von

Dr. **F. C. Ebrard.**

Mittwoch 24. Oktober 1888.

Herr Professor Dr. Theobald Fischer aus Marburg:

Reisebilder aus Nordafrika.

Das Mittelmeer ist seit der Durchbohrung der Landenge von Suez aus seiner verhältnissmässigen Verödung herausgetreten; an seinen Gestaden in Aegypten, Tunesien, Marokko liegen heute wichtige Brennpunkte der europäischen Politik. Tunesien und Marokko werden noch lange Zankäpfel für die Völker Europa's bilden, denn beide Länder sind von der Natur reich ausgestattet und haben eine sehr wichtige Weltstellung. Marrokko ist ein gesegnetes Land: die Fruchtbarkeit seines Bodens, sein Wasserreichthum sind staunenswerth; in den dem Sultan nicht unterworfenen inneren Gebirgslandschaften herrscht auch noch nicht jene Verödung, welche die offenen, unterworfenen Gebiete kennzeichnet. Dass Tunesien, wenn auch kleiner und weniger reich wie Marokko, ein wichtiges Land ist, zeigt die Rolle, welche es wiederholt in der Geschichte gespielt hat. Es muss sich hier nahe der Nordspitze Afrika's in Folge der ausgezeichneten geographischen Lage immer wieder ein grosser Mittelpunkt des Handels und politischer Macht bilden: auf Karthago folgt Neu-Karthago, und Tunis löst bald das von den meerscheuen Arabern im Innern gegründete Kairuan ab. Das Karthago der Zukunft wird wohl Biserta sein; denn am Golf von Tunis fehlen natürliche Häfen und ist es schwierig, künstliche zu schaffen; noch schwieriger, gegenüber dem deltabauenden Medscherda sie zu erhalten. Utika ist längst verlandet und wie Karthago bis auf die unterirdischen Reste verschwunden. Der Zauber der Lage, die grossen geschichtlichen Erinnerungen, denen die Phantasie Gestalt und Leben verleiht, sind aber geblieben. Der Eindruck, den die stolze, meerbeherrschende Welthandelsstadt, deren Mauern und Thürme, deren Tempel

und Hallen die bis 141 m über dem Meere steil ansteigenden Hügel krönten, machte, muss ein gewaltiger gewesen sein und wir begreifen die Sorge, mit welcher römische Staatsmänner auf sie blickten. Mit kaum geringerer Sorge sieht das neue Rom auf Tunesien im Besitze Frankreichs, das von hier aus, wie die Geschichte lehrt, geradezu Italiens Besitzstand gefährdet.

Frankreich hat, durch Algerien belehrt, den richtigen Weg eingeschlagen, um aus Tunesien eine reich lohnende französische Pflanzungskolonie zu machen. Neues Leben spriesst dort allenthalben aus den Ruinen, neue europäische Siedelungen, deren eine, Gabes an der kleinen Syrte, der Vortragende eingehend schilderte, entwickeln sich neben den französischen Lagern und neben den trümmerhaften tunesischen Städten. Die Zurückeroberung des Landes von den Nomaden seitens der Ackerbauer ist bereits angebahnt, wenigstens im Norden. Im grössten Theil Tunesiens war seit der Eroberung durch die Araber, namentlich aber in Folge der Misswirthschaft der letzten Zeit, der Anbau des Bodens immer mehr zurückgegangen, das Zelt war an Stelle des steinernen Hauses, der Hirtenstab an Stelle der Pflugschar getreten. In Mittel-Tunesien, in einem Gebiet fast halb so gross wie das Königreich Bayern, finden sich, von wenigen neuerdings von den Franzosen erbauten festen Posten (Bordj) abgesehen, inmitten der Trümmer von zahllosen Maierhöfen und Dörfern, ja Städten, die an 30,000 Einwohner gehabt haben müssen, heute kaum drei bewohnte Orte und diese schon an der Grenze der Wüste als eigentliche Oasenstädte. Dieses heute wüstenhafte, nur von Nomaden durchstreifte Gebiet zu erforschen, war eine der Hauptaufgaben des Vortragenden auf seiner Reise im Frühjahr 1886. Eine zweite Reise im Frühjahr 1888 galt vornehmlich Marokko.

(Zur Erläuterung des Vortrags diente eine ausgewählte Ausstellung theilweise vom Vortragenden selbst aufgenommener Photographien und Karten.)

Mittwoch 31. Oktober 1888.

Herr Professor Dr. Siegmund Günther aus München:

Die geologischen Anschauungen des Alterthums.

Der Vortragende begann mit der Auseinandersetzung, dass die naturwissenschaftlichen Leistungen der Alten vielfach mit einem durch die Thatsachen keineswegs gerechtfertigten Misstrauen angesehen würden und dass insbesondere die physikalische Geographie von jenen stets mit Eifer und mit einem scharfen Blick für das Wahre und Wesentliche gefördert worden sei. Zum vorläufigen Beweise dieser Behauptung wurde kurze Zeit bei der antiken Meteorologie, bei den merkwürdigen Ahnungen moderner Lehren verweilt, welche bei Aristoteles, Theophrast und Plinius zu finden sind. Hierauf zur Geologie übergehend, schilderte der Vortragende an der Hand der einschlägigen Arbeiten von E. v. Lasaulx, Berger, Partsch u. A. die Ansichten, welche sich Griechen und Römer über die physische Geschichte des Erdballes, über den Bau seiner Rinde und über die morphologischen Faktoren, die bei der Gestaltung der Erdoberfläche thätig waren, gebildet hatten; diese Ansichten wurden zugleich in Beziehung gesetzt zu den mythologischen Vorstellungen des Volkes, aus welchen theilweise die theoretischen Spekulationen sich herausgebildet hatten.

Um einzelne wichtigere Punkte hervorzuheben, so wurde gezeigt, wie durch Herodot und Megasthenes die Schwemmlandbildung in den verschiedenen Ländern der damals bekannten Erde zum Gegenstande der Erörterung gemacht wurde, wie sich auf Grund palaeontologischer Funde allmählich die Meinung Bahn brach, dass periodische Ueberfluthungen und Kataklysmen das heutige Relief der Erde bedingt hätten, wie Straton die Entstehung von Meerengen gerade auf solchen Fluthenandrang zurückführte, wie endlich der geniale Strabon eine ganz ausgebildete Erhebungstheorie in's Leben rief. Alsdann ward betont, dass im Gegensatze zu ihrem sonstigen Verhalten gegenüber den speculativen Disciplinen gerade auf diesem Gebiete die Römer als selbstthätige Forscher sich bethätigten: Vitruvius schuf eine in den Hauptgrundzügen mit der noch heute von der Mehrzahl der Physiker adoptirten übereinstimmende Theorie der Quellbildung, Lucilius schilderte in seinem Lehrgedichte „Aetna" treffend die von den Hellenen im ganzen recht stiefmütterlich behandelten vulkanischen Erscheinungen, Seneca endlich, der zweifellos hervorragendste unter den Geologen der alten Welt, gab nicht allein eine treffliche von genauer Beobachtung zeugende Charakteristik des Verwitterungsprocesses in seinem Einflusse auf Boden und Pflanzenbau, sondern stellte auch als der erste die Lehre von den Erderschütterungen auf eine Grundlage, an welcher die Folgezeit kaum zu rütteln für nöthig befunden hat. Seine Beschreibung der typischen Phänomene, seine Classification der Erdstösse sind als mustergiltig anerkannt worden; den jetzt so geläufig gewordenen Ausdruck „tektonisches Beben" für Gleichgewichtsstörungen im Gezimmer der Erdkruste findet man im Keime bereits bei dem römischen Philosophen vor. Zum Schlusse ward auch noch der geophysikalischen Anschauungen der Kirchenväterzeit und der mannigfaltigen Bindeglieder gedacht, welche sich zwischen denselben und der wieder eine ganz eigenartige Stellung einnehmenden Naturforschung der Scholastiker nachweisen lassen.

Mittwoch 7. November 1888.

Herr Privatdozent Dr. Wilhelm Sievers aus Giessen:

Reisen in der Sierra Nevada de Santa Marta.

Während Redner zu Ende des Jahres 1885 in Venezuela, mit der Erforschung der dortigen Gebirgssysteme beschäftigt, weilte, erhielt er von der Karl Ritter-Stiftung in Berlin den Auftrag, die Sierra Nevada de Santa Marta in Bezug auf ihre Zugehörigkeit zum Andensystem, also in geologisch-geographischer Hinsicht, zu untersuchen. Er bereiste dieses Gebiet von Anfang Januar bis Mitte Mai 1886 und kehrte im Juni 1886 nach Deutschland zurück.

Die Sierra Nevada de Santa Marta erhebt sich im Norden der Republik Colombia zwischen 10° und 11½° n. Br. vom Meere aus zu sehr grossen Höhen und erregte bereits bei den ersten Entdeckern grosses Aufsehen, da sie den Spaniern zuerst Schneeberge in den Tropen vor Augen führte.

Dennoch ist sie niemals genügend besiedelt und auch wissenschaftlich nicht untersucht worden, obwohl sie sich unmittelbar aus dem Meere erhebt. Sämmtliche wissenschaftliche Reisende, welche den Norden Südamerika's besuchten, liessen sie abseits liegen oder drangen nur ganz kurze Strecken in

sie ein und obgleich man seit Humboldt den Wunsch hegte, die Beziehungen des Gebirges zu den Anden klar zu legen, so wurde doch überhaupt erst 1881 die erste Karte der Sierra Nevada de Santa Marta durch den Engländer Mr. Simons veröffentlicht.

Durch Simons ist auch zuerst die falsche Vorstellung von der Höhe des Gebirges berichtigt worden, die man zu 8000 m schätzte. In Wirklichkeit ragen die höchsten Gipfel nur etwa bis 5100 m auf. Immerhin ist diese Höhe bedeutend genug, um die Besteigung zu erschweren, und in der That ist die geringe Kenntniss von dem Gebirge wohl der grossen Unzugänglichkeit desselben zuzuschreiben. Das Gebirge steigt vom Meere schroff zur Höhe von 5000 m empor und besteht aus Granit, Gneiss und krystallinischen Schiefern, in welche die Giessbäche und Flüsse tiefe, schwer zu passirende Rinnen gegraben haben. Obendrein ist der ganze Nordabhang mit unendlichem Walde bedeckt, der sich an der Küste bis zu 1500 m Höhe emporzieht und nur an einer einzigen Stelle von einem unglaublich holprigen Pfade durchzogen wird.

In der Höhe von etwa 2000 m an hören dann Weg und Steg überhaupt eigentlich ganz auf. Doch lässt sich von Süden aus, von dem Indianerdorfe San Sebastian, die Schneekette in etwa drei Tagen erreichen. Ueber den unwirthlichen, kahlen, mit gewaltigen Steinblöcken bedeckten, von wüthendem Sturm umtosten Hochflächen, den Páramos, erhebt sich in glänzender Reinheit die Schneekette, etwa 8 bis 11 Gipfel durch Schneefelder verbunden, wodurch von dem Meere und dem Innern aus der Eindruck zweier hoher Schneespitzen erzeugt wird. Auch ein kleiner Jochgletscher soll sich nach Simons auf dem Hauptgipfel befinden. Redner selbst gelangte nur etwa bis 4600 m Höhe.

Das Gebirge zeigt in seinen höchsten Theilen ebenso wie weiter abwärts schroffe Felsmassen, zerrissene Grate und schwer zu überwindende Schluchten und Thäler. Dieser Charakter ist überhaupt für die ganze Nevada typisch. In den centralen Theilen bildet der Granit, an dem Südostrande der Porphyr schroffe Spitzen, Kuppen und Dome.

Dagegen hat das der Nevada im Südosten vorgelagerte Gebirge, die Sierra de Perijá, durchaus den Charakter der Ausläufer der Anden. Es zieht in Form einer hohen Mauer in fast genau meridionaler Richtung einher, erreicht 3000 m Höhe und vereinigt sich im Nordosten der Nevada mit dieser. Damit hat Redner die bisher herrschende Ansicht von der Isolirung der Nevada widerlegt. Indessen bleibt es zweifelhaft, ob die Nevada zum Andensystem gehört. Die Sierra de Perijá führt nur Sandsteine und Kalksteine der Kreideformation und ist sicher andin; die Nevada ist ein Granit-Massiv. Vielleicht hängt sie mit dem in der Gabel zwischen den Rios Magdalena und Cauca abbrechenden Zuge der Central-Cordillere der Anden zusammen, vielleicht ist sie ein selbstständiges Gebirge. Jedenfalls aber ist sie sehr alt, älter als die Sierra de Perijá, die deutlich an der Verbindungsstelle über die Nevada hinübergreift.

Eigenthümlich ist in der Nevada die Art der Bewaldung, insofern fast alle Gipfel und Ketten an der Nordseite bewaldet, an der Südseite kahl sind, was den Winden und Niederschlägen, die von der Nordseite kommen, zuzuschreiben ist. Grossartig schön ist die dichte, schwarze Bewaldung der Sierra de Perijá, grossartig überhaupt sind die Aussichten von dem einen

Gebirge auf das andere und von der Ebene auf beide, sowie vom Meere und vom Magdalena aus auf die Nevada, sodass die äusserst beschwerliche Reise durch die landschaftlichen Eindrücke belohnt wird.

In der Nevada sitzen die Arhuaco-Indianer, ein sehr friedfertiger Stamm, bei dem Redner überhaupt keine Waffen bemerkt hat. Sie sind die früheren Bewohner der Halbinsel Goajira, in welcher jetzt die kriegerischen Goajiro-Indianer wohnen, welche sich mehr als drei Jahrhunderte hindurch aller Angriffe der Spanier mit Erfolg erwehrt haben und noch heute oft die Stadt Riohacha bedrohen.

Die Arhuaco-Indianer leben in kleinen Dörfern beisammen unter sogenannten Correjidores, welche die colombianische Regierung eingesetzt hat, um sie zu civilisiren. Leider ist der Einfluss dieser Leute ein äusserst ungünstiger und führt allmählich dazu, dass die Indianer die Dörfer meiden und ihre altgewohnte Ansiedelungsart, die Einzelhöfe im Gebirge, wieder aufsuchen. Die Indianer kleiden sich in baumwollene Gewänder, welche bis zu den Füssen herabreichen, und tragen vielfach den Strohhut. Sie wohnen in kleinen runden Hütten und zwar leben die Geschlechter getrennt; die Trennung geht so weit, dass Mann und Frau weder zusammen speisen noch überhaupt in derselben Hütte zusammen sein dürfen. Ihre Nahrung besteht aus Vegetabilien, die sie um ihre Hütten in kleinen Gärten anpflanzen. Besonders häufig ist der Genuss der Coca, deren Blätter sie mit gestossenem Kalk von Meermuscheln mischen und fast unaufhörlich in den Mund führen. Ihre Zahl mag kaum 2000 überschreiten; sie sprechen vier bis fünf abweichende Dialekte. Das gesammte Gebiet der Nevada bildet den Staat Magdalena, über dessen allgemeinen wirthschaftlichen Zustand nur das traurigste zu sagen ist.

Mittwoch 14. November 1888.

Herr Dr. Heinrich Bolau, Direktor des zoologischen Gartens aus Hamburg: **Die Thiere als Transportmittel im Handelsverkehr der Völker.**

Der Vortragende besprach zunächst im Anschluss an eine Beschreibung des alljährlich in Anguiskaja in Nordostsibirien, 68° n. Br. und 164° ö. L., stattfindenden nördlichsten Marktes der Welt, wo namentlich kostbare Pelze gehandelt werden, die Hunde und dann die Rennthiere als Transportmittel jener nördlichen Länder. Der ersteren bedienen sich namentlich die am Eismeer wohnenden Küsten-Tschuktschen, der letzteren die weiter im Binnenland nomadisirenden Eskimos. In der afrikanischen und arabischen Wüste tritt an deren Stelle das Dromedar, welches namentlich aus der Sahara dem an Salz armen Sudan diesen wichtigen Artikel überbringt und dafür Straussenfedern und Elfenbein zurückträgt. In ganz Mittelasien wird das einhöckerige Dromedar durch das zweihöckerige Trampelthier vertreten, das als Karawanenthier den Waarenaustausch namentlich durch die grosse Gobi-Wüste vermittelt. Auf den Anden Südamerika's findet sich als Lastträger ein dritter Vertreter des Kameelgeschlechtes, das Lama. In Centralafrika spielt die Rolle des Lastträgers kein geringerer, als der Mensch selbst. Denn das Dromedar

überschreitet den Südrand der Wüste nicht und Pferd, Esel, Rind gedeihen dort gar nicht oder nur schlecht. Und doch wäre in dem noch heute Innerafrika in grossen Mengen bewohnenden Elephant das passendste Transportmittel gegeben; er könnte ebenso leicht gezähmt werden, wie diess im Alterthum geschah, wenn man nur den ernstlichen Versuch dazu machte, anstatt ihn wegen seines Elfenbeins unnachsichtig zu verfolgen und auszurotten.

Mittwoch 21. November 1888.

Herr Dr. Hellmuth Polakowsky aus Berlin: **Der Panamá- und der Nicaragua-Kanal.**

Die Frage des interozeanischen Kanales, d. h. nach der Herstellung einer direkten Verbindung zwischen dem atlantischen und stillen Ozeane, datirt seit der Entdeckung Amerikas. Columbus unternahm seine vierte Reise (1502), um das Geheimniss der Landenge zu lösen, eine Durchfahrt nach den bekannten Häfen der Ostküste Asiens zu finden, und als er an der Nordküste des heutigen Isthmus von Panamá durch Eingeborene die Kunde erhielt, dass neun Tagereisen gen Süden ein anderes grosses Meer gelegen sei, bezeichnete er mit prophetischem Geiste ziemlich genau die Stelle, wo heute faktisch der Panamá-Kanal erbaut wird, als diejenige, wo „das Geheimniss der Landenge" einst entschleiert werden würde.

Auch Vasco Nuñez de Balboa, der Entdecker der „Süd-See", des heutigen stillen Ozeans (1513), dachte bald daran, mit Hilfe der Flüsse Dariens eine künstliche Verbindung mit dem Golfe von San Miguel herzustellen. Aber bald erkannte er die Vortheile der Panamá-Route und empfahl diese an Kaiser Karl V. (1527) zur Herstellung einer künstlichen Wasserstrasse. — Cortez wollte in Mexico, auf dem Isthmus von Tehuantepec, eine Heerstrasse (halb zu Wasser, halb zu Lande) zwischen beiden Küsten erbauen. Dass hier ein Kanal unmöglich d. h. völlig unrentabel und für den Verkehr ungenügend sein würde, ist heute unzweifelhaft. Der Kanal von Tehuantepec würde mindestens 80 Schleusen erfordern. Gil Gonzalez Davila, der Entdecker Nicaraguas (1521), empfahl den grossen See von Nicaragua und seinen Abfluss nach dem Nordmeere (atlantischen Ozean) sofort zur Anlegung eines Kanals. 1553 bereits stellte der spanische Geograph und Historiker Gomara die vier genannten Projekte (Tehuantepec, Nicaragua, Panamá und Darien zwischen den Golfen von Uraba und San Miguel) als die besten zusammen. Seit Mitte des 16. Jahrhunderts wurde auf dem Isthmus von Panamá (mit Benützung des Rio Chagres bis Cruces) ein Transitweg hergestellt, welcher bis circa 1820 in leidlichem Zustande erhalten wurde.

Die Erbauung eines interozeanischen Kanals ist bis heute unterblieben, weil der Weltverkehr denselben bisher nicht gebieterisch gefordert hat, d. h. weil der zu erwartende Transit bisher nicht genügte, um die Kosten zu decken. Heute hat sich die Sachlage wesentlich geändert. Der Verkehr ist so bedeutend geworden, die Vortheile, welche ein Kanal auf dem Isthmus Amerikas bieten würde, sind so gewaltig, dass man unbedingt annehmen kann, dass den fertigen Kanal mindestens 7 Millionen Tons passiren würden. Dieser Verkehr würde bald und bedeutend steigen.

Digitized by Google

Erst seit wenigen Jahren, seit dem internationalen Kanal-Kongresse von Paris (Mai 1879), ist man sich darüber einig, dass die besten aller möglichen Routen die von Panamá und Nicaragua sind. Der genannte Kongress entschied sich mit grosser Majorität für die Route von Panamá, weil hier allein mit erträglichen Kosten ein Niveau-Kanal ohne Tunnel erbaut werden kann, das Land relativ erschlossen ist (besonders durch die Panamábahn) und Erderschütterungen hier fast unbekannt sind. Die Seeleute und ganz besonders Graf Ferdinand v. Lesseps traten auf dem Kongresse von 1879 energisch gegen einen Schleusen-Kanal auf. — Der Erbauer des Suez-Kanales trat an die Spitze des Unternehmens, welches die Erbauung des Panamá-Kanales bezweckte. Der erste Versuch zur Unterbringung des Actienkapitals (August 1879) misslang. Der zweite aber (Dezember 1880) war von Erfolg gekrönt. Leider war das ausgelegte Actienkapital lächerlich gering, es betrug nur 300 Millionen Francs.

Zur Anlockung des Kapitales gefiel sich Herr von Lesseps darin, einen fast grenzenlosen Optimismus zur Schau zu tragen und die Kosten des Unternehmens in jeder Beziehung zu unterschätzen. Heute, Ende 1888 sind fast 1200 Millionen Francs verausgabt und der projektirte Niveau-Kanal ist kaum zur Hälfte fertig! Die General-Berichte des Herrn v. Lesseps blieben unverantwortlich optimistisch bis zum Jahre 1886. Dabei lag ein Bericht der internationalen technischen Kommission vom 14. Februar 1880 vor, in welchem neun der bedeutendsten Ingenieure nach etwas genauerer Untersuchung der Route die auszuhebenden Erd- und Felsmassen auf 75 Millionen Kubikmeter schätzten und die Kosten für diese Arbeiten allein, ohne Bauzeitzinsen, Banquiersgebühren und Bauleitung, auf 843 Millionen Francs schätzten. Bald wusste man aber, dass 120 Millionen Kubikmeter fortzuräumen seien und Herr v. Lesseps selbt gab dies zu.

Redner ging hierauf näher auf die finanzielle Geschichte des Unternehmens ein und legte die Gründe dar, warum der Kredit der Gesellschaft in Frankreich sich völlig erschöpfen musste.

Seit Ende 1887 haben nun Herr v. Lesseps und seine Leute die Idee des Niveau-Kanals aufgegeben und soll der trennende Gebirgszug durch ein System von 10 Schleusen überstiegen werden. Das Scheitelbecken soll in 58 m Höhe liegen und hoffte Herr v. Lesseps, diesen Schleusen-Kanal für 1500 Millionen Francs bis Mitte 1890 fertigstellen zu können. Es wäre dies an sich nicht unmöglich, obgleich dieser von Herrn Eiffel mit Energie in Angriff genommene Schleusen-Kanal wahrscheinlich 1800 Millionen Francs kosten würde. Ganz sicher ist aber, dass ein Schleusen-Kanal in Panamá überhaupt nie rentiren wird, da er den zur Rentabilität nothwendigen Verkehr nicht bewältigen kann. Die Dimensionen (40 m Breite an der Wasserlinie, 22 m am Grunde, 8,5 m Tiefe) sind völlig ungenügend. Herr Paponot, welcher 10 Jahre als Ingenieur am Suez-Kanale gearbeitet hat, wies schlagend nach, dass der Schleusen-Kanal den Ruin der Panamá-Gesellschaft bedeutet. Herr v. Lesseps erklärte denn auch, dass dieser Kanal nur provisorisch sein und allmählich durch Tieferlegung des Scheitelbeckens in einen Niveau-Kanal verwandelt werden soll. Diese Arbeiten (Sprengung von Felsen unter Wasser) würden aber eine gleichzeitige Benützung des Kanals fast unmöglich machen

und dabei enorme Kosten verursachen, sodass auch diese „Idee" als ein Phantasiegebilde zu bezeichnen ist. Dem Scheitelbecken des Schleusen-Kanals von Panamá würde es in der trockenen Jahreszeit an Wasser fehlen.

Durch die überaus schwierige Lage der Panamá-Gesellschaft ist in neuester Zeit wieder das Interesse für die schon oft empfohlene Nicaragua-Route gewachsen. Das beste aller Nicaragua-Projekte ist das vom Ingenieur Menocal seit 1885 empfohlene. Die Totallänge des Nicaragua-Kanals beträgt nach demselben 273,3 km; davon sind aber nur 64,8 km faktisch ganz auszuheben. Das von der Natur in vorzüglicher Lage und Grösse gebotene Scheitelbecken, der See von Nicaragua, liegt (bei hohem Wasserstande) 33,5 m über dem mittleren Niveau beider Ozeane. Die westliche Section des Kanales, zwischen dem See und dem stillen Ozean, ist 27,79 km lang; der Scheitelpunkt liegt bei 12,6 m Höhe. Der Kanal beginnt bei dem kleinen, durch Hafendämme und Verbreiterung des Kanaleinganges zu vergrössernden Hafen von Brito, folgt dem Thale des Rio Grande und dann dem des Rio Lajas und endet nahe der Mündung desselben in den See. Auf dieser Strecke sind vier Schleusen zu erbauen. Drei derselben haben ein Gefälle von 8—9 m, die vierte (bei Brito) ist Fluthschleuse, und wechselt das Gefälle in derselben je nach dem Stande von Ebbe und Fluth zwischen 7,4 und 10 m.

Das Scheitelbecken wird durch Errichtung eines quer durch den San Juan-Strom gehenden Dammes (bei Ochoa), dessen Kamm 15 m über dem mittleren Niveau des Stromes liegen soll, verlängert und kommen 214,1 km der ganzen Kanallinie auf dasselbe. Davon fallen 91 km auf den Nicaragua-See, der in der Nähe beider Ränder durch Bagger vertieft werden muss, 104 km auf den Rio San Juan, welcher bis zu den Toro-Rapids um circa 1,4 m vertieft werden muss, 5 km auf zwei kleine Kanalstrecken (fast ganz und zwar meist in Felsen auszuheben) und 14 km auf das Thal des San Francisco. Dieser kleine Fluss mündet in der Nähe des Dammes von Ochoa in den San Juan. Er wird durch einen Damm aufgestaut und so sein Thal in ein Seebecken, eine Verlängerung des Scheitelbeckens, verwandelt. Bis in die Nähe des Dammes folgt also der Kanal dem San Juan, dessen Ufer weithin überschwemmt werden, und dann wendet er sich in nordöstlicher Richtung durch das Thal von San Francisco nach der atlantischen Küste.

Die östliche Section beginnt am Rande des Thales von San Francisco und geht bis zum Hafen von Greytown. Sie ist 31,3 km lang und muss ganz gegraben werden. Ueber 60 % der ganzen Arbeit und Kosten dieses Kanales kommen auf diese Section, in welcher nur drei Schleusen angelegt werden sollen. Für eine derselben (Nr. 3) ist das ungeheure Gefälle von 16 m beabsichtigt. Diese Schleuse soll mit rollenden Schwimmthoren verschlossen werden, die übrigen erhalten gleitende Schwimmthore. — Die Tiefe des Kanals soll nirgends weniger als 8,5 m, die Sohlenbreite nie unter 24 m betragen. Letztere ist aber auf über 200 km über 180 m gross. Auf dem ganzen riesigen Scheitelbecken können die Schiffe schnell fahren und sich leicht ausweichen. Mit Leichtigkeit wird dieser Kanal, welcher Tag und Nacht (durch elektrisches Licht) im Betriebe sein soll, einen Transit von 10 Millionen Tons pro Jahr bewältigen.

Digitized by Google

Menocal berechnet die Kosten des Nicaragua-Kanals auf 320 Mill. Frcs.; dieselben werden aber wahrscheinlich ca. 600 Mill. betragen. Seit Ende 1887 ist man mit den Vorarbeiten beschäftigt; die Nicaragua-Gesellschaft hat bereits vortheilhafte Verträge mit den Regierungen von Costa-Rica und Nicaragua abgeschlossen. Das grosse amerikanische Kapital hält sich aber noch bis heut von diesem Unternehmen fern, das Ende der Krisis abwartend, welche die Panamá-Gesellschaft durchmacht.

(Inzwischen hat der Bau des Nicaragua-Kanals nach einem verbesserten endgültigen Project begonnen. Die Arbeiten am Panamá-Kanal sind seit 1889 eingestellt; man hofft jedoch immer noch, dass für einen von einer Spezial-Commission vorgeschlagenen und auf 900 Mill. Frcs. veranschlagten Schleusen-Kanal mehrere Grossmächte die Zinsengarantie übernehmen. Vgl. H. Polakowsky in Petermann's Mitth. 1890, S. 167 ff.; 196 f.; 227. Dr. E.)

Mittwoch 28. November 1888.

Herr Sophus Tromholt aus Christiania: **Astronomische Vorträge. I. Der Mond.**

(Der Vortrag ist inzwischen gedruckt in: Universum, Illustrirte Zeitschrift für die deutsche Familie, V. Jahrgang S. 25—30 und S. 86—90.)

Mittwoch 5. Dezember 1888.

Herr Sophus Tromholt aus Christiania: **Astronomische Vorträge. II. Die Sonne.**

(Der Vortrag ist gedruckt in: Universum, V. Jahrgang S. 248—257.)

Mittwoch 12. Dezember 1888.

Geschlossene Sitzung.

Nachdem der Vorsitzende, Herr Senator Dr. v. Oven, die Sitzung eröffnet und die Anwesenden begrüsst hatte, besprach derselbe zunächst die in der letzten Zeit erschienene geographische Litteratur. Sodann hielt Herr Hauptmann a. D. Franz Holthof einen Vortrag über **das Oelen des Meeres.**

In neuerer Zeit nimmt man wieder Bedacht auf ein schon früher bekanntes, aber der Neuzeit fremd gewordenes Mittel, durch dessen Anwendung auch ein ganz heftiger Wogengang beruhigt und sogar in theilweise Meeresstille verwandelt werden kann. Es ist diess die Beruhigung der Wellen durch aufgegossenes Oel. Hilflos in wüthender See und kritischer Lage befindliche Schiffe haben sich in zahlreichen Fällen durch Ausgiessen von Oel retten können und dieses Mittel, wenn es richtig und genügend verwendet wird, ist durchaus geeignet, Rettung zu bringen, indem eben die See um die Schiffe herum, soweit das in dünner Schicht sich verbreitende Oel reicht, sich mitten im Wellenspiel beruhigt und glättet.

Vor uns liegt die durch den nautischen Verein in Hamburg preisgekrönte Schrift des Kapitän-Lieutenants a. D. Rottok*), die eine Menge von Berichten über erzielte glückliche Erfolge bringt und Vorschläge gibt über die

*) Die Beruhigung der Wellen durch Oel, von E. Rottok, Kapitän-Lieutenant a. D. Berlin, Mittler & Sohn 1888.

Digitized by Google

geeignete Anwendung des Oeles, als letzten Mittels in der Noth, um Schiff und Bemannung vor schwerer Havarie und dem Untergange zu retten. Zur Erzielung solch rettenden Erfolges genügt ein kaum glaublich geringes Quantum Oel, sodass ein Fass schon hinreicht, um in ein paar Stürmen Rettung zu bringen. Boote können in schwerster See durch ein kleines Quantum ausgegossenen Oeles sich vor dem Vollschlagen bewahren. Schon im Alterthum wird von Aristoteles (Problem. LXI), Plutarch (Quaest. natur. XII) und Plinius dem Aeltern (Nat. hist. lib. II cap. 103 u. 106) diese Eigenschaft des Oeles erwähnt. Nicht minder kommt bei dem Byzantiner Theophylaktos Simokatta der Satz vor: „Ich habe sagen hören, dass die Schiffer, um Meeresstille herbeizuführen, Oel in das Meer giessen."

Wissenschaftliche Versuche stellte in dieser Richtung zuerst Franklin 1774 an. Er goss auf einen grossen Teich zu Clapham Common bei London an der Luvseite desselben einen Theelöffel voll Oel; alsbald entstand eine glatte Fläche von mehreren Quadratmetern Oberfläche, welche, sich schnell ausbreitend, bald die Leeseite des Teiches erreichte, „diese ganze Seite des Teiches, vielleicht einen halben Acker, so glatt wie einen Spiegel machend". Seine theoretische Auffassung ging dahin, dass das Oel in einer äusserst dünnen Lage rasch sich über einen beträchtlichen Theil der Wasserfläche ausbreite und dadurch die Reibung zwischen der bewegten Luft und der Flüssigkeit aufhebe. Virlet d'Aoust sagt aus: er habe 1830, als er von Thasos nach Samothrake fuhr, den Versuch mit glücklichem Erfolge ausführen sehen. Uebrigens verfahre die Natur selbst nach diesem Recept, denn die am Isthmus von Tehuantepec und nahe bei Asow in die betreffenden Meere mündenden Petroleumquellen liessen daselbst gar kein Wellengekräusel aufkommen.

Seit einigen Jahren begannen unsere seemännischen Kreise, durch ausgedehntere Experimentaluntersuchungen Licht in die beachtenswerthe Angelegenheit zu bringen. So wurden in die Hafeneinfahrt zu Peterhead grosse Quantitäten Oel hineingepumpt und sofort legten sich in auffallender Weise die Wogen. Oel übt, wie aus allen Experimenten klar hervorgeht, in der That eine beruhigende Wirkung auf die brandende und sich in schäumenden Kämmen brechende See aus, und in vielen Fällen kann die durch die See Schiffen und kleineren Fahrzeugen drohende Gefahr beseitigt resp. gemindert werden. Die beruhigende Wirkung des Oeles besteht darin, dass die gefährlichen Brech-Seen sich legen und an Stelle der schäumenden, brandenden Wellenköpfe, welche sich mit einer ihrer lebendigen Kraft entsprechenden Gewalt vom Wellenberge in steilem Abstieg nach Lee ins Wellenthal hinabstürzen, eine den Schiffen ungefährliche glatte Dünung tritt. Durch das ausgegossene Oel bildet sich auf der Oberfläche des Wassers eine dünne Oelschicht und nur innerhalb derselben tritt die angegebene Erscheinung auf, während ausserhalb derselben der Zustand der See unverändert bleibt. Um die erwünschte Wirkung demnach zu erzielen, kommt es darauf an, um das Schiff herum eine Oelschicht zu bilden. Von Bedeutung hiefür ist die Wahl des Materials und die Art und Weise seines Gebrauches.

Von allen Oelen und Fetten, welche angewendet wurden, haben sich die dickflüssigen, zähen am besten bewährt, während die dünnen eine minder grosse Wirkung aufzuweisen haben. Besonders befriedigt sprechen sich die

Berichte übereinstimmend über das Fischöl aus. Für die erfolgreiche Anwendung nothwendige Bedingung ist die genügende Schnelligkeit, mit welcher sich das Oel auf der Wasseroberfläche ausbreiten kann, und wird in dieser Beziehung in erster Reihe die Temperatur des Wassers und der Luft massgebend sein müssen. Die beste Methode des Gebrauchs an Bord scheint die zu sein, kleine Segeltuchsäcke, welche eine bis zwei Gallonen Oel aufnehmen können und die mit einer Segelnadel durchlöchert werden, über Bord ins Wasser zu hängen.

Die Franklin'sche Ansicht über die eigenthümliche Naturerscheinung haben wir Eingangs schon erwähnt. Kapitän Rottok fasst die seinige folgendermaassen: „Auch unsere Erklärung wird der Franklin'schen ähnlich sein, d. h. sich in der Hauptsache auf die glättende Eigenschaft des Oeles stützen. Die Wellen des Meeres sind das Erzeugniss des Windes; wenn durch den Stoss des Windes an der Wasseroberfläche die Gleichgewichtslage gestört wird, so entsteht die bekannte oscillirende und fortschreitende Wellenbewegung; durch weitere und fortdauernde Impulse werden die Bewegungen verstärkt und allmählich wachsen die Wellen zu jener gewaltigen Grösse an, wie wir sie im freien Ozeane antreffen. Die Wellenbewegung dauert noch fort, auch wenn der Wind aufgehört hat; jedoch geht dann in dem Ansehen insofern eine Veränderung vor sich, als die weissen, schäumenden Köpfe der See verschwinden und nur ruhige, gleichmässige Schwankungen des Meeresniveaus (Dünung) zurückbleiben. Da die Fortpflanzungsgeschwindigkeit der Wellen meistens grösser ist, als die des Windes, so geht häufig dem Winde eine solche Dünung voran und warnt den Seemann vor dem herannahenden Sturme.

Der Wellenschaum ist einer zweiten, man möchte sagen mehr momentanen Wirkung zuzuschreiben, da er mit dem Aufhören des Windes gleich wieder verschwindet. Da nämlich die aus dem Gesammtimpuls des Windes resultirende Wellenbewegung keine fortschreitende, sondern nur eine oscillirende Bewegung der Wassertheilchen, nur eine Formveränderung des Wassers ist, so schreitet der Wind über dasselbe hinweg und ruft durch seine Reibung an der Wasseroberfläche kleine Unebenheiten hervor; die unterste Luftschicht ist betrebt, die an derselben haftenden Theilchen des Wassers mit fortzuziehen und es entstehen kleine Vertiefungen und Erhöhungen, in welchen der Wind nun immer mehr Angriffspunkte und Gelegenheit zum Eindringen findet, die einzelnen zu besonderen unregelmässigen Wellenbewegungen zwingend oder sie mit seiner ganzen Gewalt vor sich herschleudernd. So nimmt mit der Dauer der Wirkung auch die Grösse derselben progressiv zu; immer aufgeregter wird die See, immer zerrissener die Oberfläche und immer leichteres Spiel hat der Wind. Am meisten muss sich diese Erscheinung an den dem Winde besonders ausgesetzten Stellen ausprägen, das ist an der Hinterseite oder der dem Winde zugekehrten Seite des Wellenberges; zu Schaum gepeitscht, werden hier die einzelnen Theilchen der Oberfläche auf die Spitze des Wellenberges emporgetrieben, hier jenen sprühenden Gischt, den Wellenkamm bildend und, unter der Wucht des Windes weitergetrieben, an der geschützten Leeseite des Wellenbergs zusammen- und mit grosser Gewalt steil in das Thal hinabstürzend. Diese brechenden und schäumenden Wellenkämme sind es, welche dem Schiffe so verderbenbringend werden, indem sie erbarmungslos

über dasselbe herfallen und Alles zertrümmern, was ihnen in den Weg kommt. Nicht die eigentliche Wellenbewegung (die Dünung), welche in harmlosem Spiele das Fahrzeug auf- und abschaukelt, bildet die Gefahr. Durch die die Oberfläche des Wassers bedeckende Oelschicht wird dieselbe dieser letzteren Wirkung des Windes entzogen, indem sie einerseits gegen den direkten Angriff des Windes auf das Wasser eine Schutzdecke bildet, selbst aber vermöge ihrer grösseren Zähigkeit und Cohäsion einem Zerreissen und Eindringen des Windes einen grösseren Widerstand entgegensetzt, andrerseits die etwa an der Wasseroberfläche entstandenen Unebenheiten sofort wieder ausgleicht, indem das Oel in die Poren eindringt und sie ausfüllt. So findet der Wind statt der rauhen Wasseroberfläche eine vollkommen glatte Fläche, jede Reibung zwischen Wind und Wasser wird benommen und er muss unbeanstandet über die geglättete Oberfläche dahingleiten."

„Mögen wir," fährt Rottok fort, „der Natur des Phänomens mehr oder weniger nahe gekommen sein, mag man demselben noch so skeptisch gegenübertreten, als Thatsache muss anerkannt und festgestellt werden, dass das Oel zur Beruhigung der See in vielen Fällen erfolgreich angewandt worden ist und auch ferner wird angewandt werden können."

Das Oelen der See hat übrigens noch einen weiteren, nicht zu unterschätzenden Vortheil für den Seemann; die davon ausgehende Beruhigung erhöht auch noch, und zwar nicht unbedeutend, die Durchsichtigkeit des Wassers. So gelang es einem Schiffe, welches an der apulischen Küste seine Anker verloren hatte, durch Aufopferung einer einzigen Oelflasche das Meer in so hohem Grade durchsichtig zu machen, dass die verlorenen Anker in einer Tiefe von etwa 20 m sammt den an ihnen hängenden Ketten wieder deutlich sichtbar wurden und durch Taucher heraufgeholt werden konnten. Bekannt ist auch, dass Taucher und Fischer im Mittelmeere sich dieses Mittels schon seit Jahrhunderten zur Erzielung einer glatten Oberfläche bedienen, um bis auf den Grund hinabsehen zu können, und ebenso, dass die Fischer an den klippenreichen Küsten Schottlands und Norwegens beim Passiren von gefährlichen Barren und der Brandung sich der Fischleber bedienen, indem sie mit den Händen das Oel herauspressen und dasselbe auf das aufgeregte Wasser träufeln, und dass Wallfischfänger in schwerem Sturm ihre Zuflucht zu Thran und Speck nehmen.

Zum Schlusse zeigte Herr Oberlehrer Dr. Ferdinand Richters ein ca. 30 cm hohes **Götzenbild aus Neu-Mecklenburg** vor, besprach die Sitte der Melanesier, ihre verstorbenen Familienmitglieder in Stein nachzubilden und in eigens für diesen Zweck errichteten Häusern aufzustellen, und verwies auf ähnliche Todtenkulte bei den Samojeden, den Indianern und den alten Römern. Das vorgelegte Ahnenbild stellt unverkennbar ein männliches Individuum dar und ist aus einem aus lauter Foraminiferen zusammengesetzten Kreidegestein gearbeitet.

Digitized by Google

Mittwoch 19. Dezember 1888.

Herr Dr. Theodor Petersen aus Frankfurt am Main:

Der bayrisch-böhmische Wald.

Nachdem der Vortragende auf die erfreuliche Förderung hingewiesen, welche in neuerer Zeit, besonders seit dem deutschen Geographentage in Halle 1882, der heimathlichen Landeskunde zu Theil geworden, lenkte derselbe zunächst den Blick auf die grossen mitteleuropäischen alten Gebirge, das centralfranzösische, die Vogesen, den Schwarzwald und das bayrisch-böhmische Massiv, welche, in einem weiten Bogen von West nach Ost sich hinziehend, bei der Aufrichtung der Alpen zur Tertiärzeit diesen einen bedeutenden Widerstand entgegensetzten und für deren Gestaltung ein wesentlicher Factor waren. Die Umrahmung des Kessellandes Böhmen, der Böhmerwald, das oberösterreichische und mährische Gebirge, die Sudeten und das Erzgebirge bilden die grösste Urgebirgsmasse Mitteleuropas; unter ihnen ist wieder der Böhmerwald am bedeutendsten.

Der Böhmerwald oder der bayrisch-böhmische Wald als Ganzes, zwischen Donau und Moldau, reicht vom österreichischen Donaugebirge bei Linz bis zum Fichtelgebirge, wo er sich an die nordböhmische Basaltkette anlehnt, wird ungefähr von den Eisenbahnlinien Regensburg-Eger, Eger-Pilsen-Budweis, Budweis-Linz und Linz-Passau-Regensburg umschrieben und umfasst ein Gebiet von nahezu 300 Quadratmeilen. Die Bahnlinien Plattling-Eisenstein-Pilsen und Schwandorf-Furth-Pilsen gehen mitten hindurch, letztere Tieflinie den Oberpfälzer Wald vom eigentlichen bayrisch-böhmischen Walde abscheidend. Das zwischen Vilshofen und Linz diesseits der Donau gelegene Urgebirge, der Neuburgerwald, würde unserem Gebiete noch zuzuzählen sein.

Das uralte Festland des Böhmer- und Bayer-Waldes baut sich hauptsächlich aus Gneiss (Gümbel's bojischer und hercynischer Gneiss) und Schiefern auf, welche Gesteine von Granit, Diorit, Syenit etc. vielfach durchbrochen sind. Gegen N und NO lehnt sich ihm das alte böhmische Uebergangsgebirge, gegen S und SW das junge oberbayrische Tertiäre an. Durch den bayrischen Theil des Waldes zieht der eigenthümliche Quarzzug des sog. „Pfahl" hindurch, in der Burgruine Weissenstein bei Regen 754 m culminirend und den inneren vom äusseren bayrischen Walde abgrenzend; ein zweiter Quarzgang zieht von Furth in Böhmen nach NW weiter.

Die ausgedehnteste Hochfläche des mittleren Europa, welche unser Gebiet enthält, mit zahlreichen Gipfeln zwischen 1300 und 1458 m, die sich häufig in Doppelkuppen präsentiren, wie Grosser und Kleiner Arber, Grosser und Kleiner Rachel, Grosser und Kleiner Falkenstein, die beiden Osser, Kubani und Schreiner etc., gliedert sich naturgemäss in einen Hauptzug, mit dem Künischen Gebirge, dem Zug des Hohen Bogen, dem Gebirgsstock des Arber 1458 m, welcher den höchsten Punkt des Ganzen bildet, dem mittleren Theil mit Rachel 1454 m und Lusen 1372 m und dem Dreisesselgebirge mit dem Blöckenstein 1378 m, in das östliche böhmische Gehänge und das westliche bayrische Gehänge oder das Donaugebirge. Daran reiht sich südlich das österreichische Granitgebirge und nördlich der Oberpfälzer Wald und das Nabgebirge. Der Bayrische Wald im engeren Sinne erstreckt sich von Jochen-

stein an der Donau unterhalb Passau bis zur warmen Bastritz bei Furth. Häufig wird auch der hintere höhere Wald (das Grenzgebirge) der „obere" genannt im Gegensatz zu dem vorderen, niedrigeren „unteren" Walde (dem Donaugebirge).

Die auf der böhmischen Seite längs der waldigen Höhenzüge grüne Auen durchfliessende Moldau und der zur Donau fliessende Regen sind im Wesentlichen Längsthäler, die ebenfalls in die Donau sich ergiessende Ilz mit ihren malerischen Klammen, den sog. „Leiten", und den reizend gelegenen Waldschlössern ihrer Umgebung ist ein Querthal. Letztere besitzt, wie die Seen des Waldes, bei übrigens grosser Klarheit eine dunkle, braune Farbe, von geringen Mengen aus den waldigen Gründen darin aufgelöster organischer Stoffe herrührend. Die Seen des Waldes liegen meist in ziemlicher Höhe und lassen deutliche Anzeichen früherer Vergletscherung erkennen. Der grösste ist der 36.8 ha messende Schwarze See, sehr bekannt auch der von A. Stifter in seinem „Hochwald" gepriesene Blöckensteiner See. Die moorigen Hochplateaus sind reich an Filzen und Filzseen.

Unser Gebirge, noch zu Anfang des vorigen Jahrhunderts eine fast ganz mit Wald bedeckte Wildniss, ist ein Waldgebirge, wie sein Name besagt (böhmisch Sumava, von Suma Wald und ava Wasser), und seine grösste Zierde noch heute der Wald, den man in drei Regionen theilen kann, von denen die mittlere Hauptregion mit prachtvollem Hochwald von dem Vortragenden eingehender geschildert wurde. Die gewaltigen Stürme der Jahre 1868, 1870 und 1875, dann der in die geworfenen Stämme gekommene Borkenkäfer richteten besonders auf böhmischer Seite grosse Verwüstung an. Dort hat übrigens der grösste Grundbesitzer des Waldes, Fürst Schwarzenberg, die Bestimmung getroffen, dass 86 ha Wald am Kubani, der Luckenurwald, für ewige Zeiten als Denkmal der ursprünglichen Waldespracht erhalten bleiben. Er ist bis zur Stunde vollkommener Urwald, von keiner Axt berührt, von keinem Wege durchschnitten. Auf den bayrischen Antheil des Waldes bis zur Donau mit einem Areal von 92 Quadratmeilen entfallen 39.7 Quadratmeilen also 43.2 Procent Wald, auf den eigentlichen inneren bayrisch-böhmischen Wald aber weit über 50 Procent. Es wurde bei dieser Gelegenheit auch erwähnt, dass unter den grösseren deutschen Staaten Bayern im Verhältniss zu seiner Gesammtfläche am meisten Wald besitzt, nämlich 34.4 Proc.; dann folgen Baden mit 33.4, Sachsen mit 31.6, Hessen mit 31.2, Württemberg mit 30.5, endlich Preussen mit 23.3 Procent.

Redner verbreitete sich weiter über die auf beiden Seiten des Waldes wohnende deutsche Bevölkerung bayrisch-markomannischen Stammes, deren Geschichte, Lebensweise, Sitten und Gebräuche. Eine Eigenthümlichkeit des oberen Waldes sind die sog. „Todtenbretter", worauf die Verstorbenen vor dem Begräbniss im Hause liegen, die dann aber zum Andenken an die Geschiedenen meist gruppenweise an Kreuzwegen, neben Kapellen etc. aufgestellt zu werden pflegen. Dem grossen Waldreichthum angemessen ist Holzindustrie und Glasfabrikation besonders entwickelt.

Auch der ziemlich umfangreichen Litteratur über den Wald wurde gedacht und ausser Anderem ein vom Deutschen Böhmerwaldbunde neu herausgegebener Führer durch den Böhmerwald, ferner eine Reihe von photographischen

Ansichten aus dem prächtigen Album des bayrischen Waldvereins, sowie eine von demselben Verein herausgegebene neue Karte des Gebietes neben den österreichischen Mappirungsblättern vorgezeigt.

An der Hand der aufgelegten Karten und Ansichten geleitete der Vortragende alsdann die Zuhörer von Regensburg aus zu einigen der hervorragendsten Punkte des Waldes, zum Arber und Falkenstein, Rachel und Lusen, Kubani, Dreisessel und Blöckenstein, und beschloss diesen Wandergang mit dem ebenso herrlich gelegenen wie geschichtlich merkwürdigen Passau, der uralten Dreiflüssestadt, deren Besuch als in jeder Weise lohnend und genussreich empfohlen wurde.

Mittwoch 9. Januar 1889.

Herr Professor Dr. Ferdinand Vetter aus Bern: **Eine Reise nach Island.**

Die Insel Island ist eigentlich ein kleiner Continent von der Grösse Süddeutschlands, aber nur an den Küstengegenden und von etwas mehr als 70000 Menschen bewohnt. Diese stammen von den alten Norwegern ab, welche vor etwa 1000 Jahren, der Gewaltherrschaft des Königs Harald und dem Zwange der christlichen Bekehrer entfliehend, sich auf dem „eisigen Fels im Meere", dem eben damals entdeckten Island, eine neue Heimath suchten. Das Innere des Landes ist heute wie ehedem eine Wüste von Stein-, Sand- und Lavafeldern, von gewaltigen Gletschern und ausgedehnten Sümpfen, durch welche es kein anderes Fortkommen gibt, als auf Pferdesrücken. Auch die bewohnten Theile des Landes sind wegen der grossen Entfernungen und des Mangels an Strassen und Brücken nicht anders zu bereisen, als zu Pferde.

Der Redner entrollte im Besondern drei bezeichnende Bilder aus seinen Fahrten im isländischen Südlande. Die Besteigung des Hekla, des berühmtesten Feuerbergs der Insel, war merkwürdig durch die grossartigen Erscheinungen vulkanischen Lebens, welche die Umgebung und der Gipfel selbst boten, sowie durch den Einblick in das höchst dürftige und ärmliche Leben der umwohnenden Bevölkerung, welchen das Nachtlager in der „Badstofa" zu Noefurholt gewährte. Der Pfarrhof Oddi im südlichen Küstenlande bot das Bild eines verhältnissmässig behaglichen geistlichen Sitzes am Orte einer alten und hohen geistigen Cultur. Oddi war der Wohnort des gelehrten und zaubergewaltigen Saemund, welchem früher die Zusammenstellung oder gar die Verfasserschaft der älteren Edda zugeschrieben worden ist. In seine Umgebung und Verwandtschaft wenigstens führt die Entstehung dieser ehrwürdigsten Urkunde altgermanischen Lebens und Dichtens zurück, und die stimmungsvolle Oede der Umgebung Oddi's bildet für den Freund dieser merkwürdigen Ueberlieferungen einen charaktervollen Hintergrund zu den gewaltigen dichterischen Vorstellungen der Völuspá oder zu den kräftigen Gestalten der nordländischen Form des Sigfridsmythus, wie sie neuerdings bei uns durch Wagner und Jordan wieder populär geworden sind. — Ein Ausflug nach dem Geysirgebiete von Hankadal machte den Schluss. Einen Ausbruch des Grossen Geysir zwar bekam der Vortragende so wenig zu sehen, als der König von Dänemark im Jahre 1874 und als die meisten der gegenwärtigen Be-

Digitized by Google

sucher; doch entschädigte dafür eine künstlich hervorgerufene Entladung des Strokkur mit seiner etwa 60′ hohen gewaltigen Garbe heissen Wassers und die Beobachtung der mannigfachen Aeusserungen des Gebirgslebens, welche ein tage- und nächtelanger Aufenthalt in der Nähe dieser wunderbaren Naturspiele gewährt. Auch bot ein Besuch des nahen Gullfoss („Goldfall"), eines der schönsten Wasserfälle Islands, reichen Genuss.

Mittwoch 16. Januar 1889.

Herr Missionar Jost Wilhelm Thomas aus Dillenburg:

Die Insel Nias.

Unter all' den Inseln, welche der Westküste von Sumatra vorgelagert sind, ist Nias im Bezug auf Grösse und Zahl der Bevölkerung die bedeutendste. Sie liegt zwischen dem 97. und 98. Grad ö. L. und der erste Grad n. Br. schneidet sie in fast gleiche Hälften. Gemittelt ist sie 16 deutsche Meilen lang und 5 breit und hat einen Flächeninhalt von ungefähr 80 geogr. Quadratmeilen.

Ganz Nias ist von 100—2000′ hohen Hügeln und Bergen durchzogen, aber nur im Innern besteht ein bestimmtes Gebirgssystem. Verschiedene Flüsse sind in ihrem Unterlaufe mit Kähnen eine kürzere oder längere Strecke befahrbar; als Communicationsmittel aber haben sie fast keinen Werth, zumal die Mündungen mehr oder weniger versandet sind. Tief in die Insel einschneidende Baien sind nur drei im Süden. Die Insel scheint durch Erhebung aus dem Meere entstanden zu sein, wofür die vielen aus Korallen und selbst aus Seesand bestehenden Hügel und Berge sprechen. Auch viele kleine und grosse Höhlen finden sich auf Nias. Vulkane sind keine dort. Aber viele Erdbeben kommen vor. Hochwald ist verhältnissmässig wenig vorhanden, in Folge des Raubfeldbaues und der ziemlich dichten Bevölkerung. Die Temperatur wechselt zwischen 26° und 19° R. im Schatten des Hauses. Angenehm ist am Tage der See- und bei Nacht der Landwind. An ungefähr 200 Tagen im Jahre regnet es mehr oder weniger; die eigentliche Regenzeit beginnt meist im August und dauert bis Weihnachten.

Die Thierarten unterscheiden sich nicht von denen auf Sumatra, die Anzahl der Species aber ist viel geringer. Die grössten Thiere sind der Hirsch, der Zwerghirsch und das Wildschwein, sodann in den Flussmündungen das Krokodil.

Auf Nias wohnen ungefähr 170,000 — 200,000 Menschen. Bis auf ein paar Hundert sind das alles Niasser und bis auf einige Tausend, die Muhamedaner oder Christen sind, noch alles Heiden. Die Niasser haben eine Sprache, aber einige sehr von einander abweichende Dialekte. Grammatikalisch ist ihre Sprache schwer; sie ist vokalreich, hat kein p und keine Schlusskonsonanten, hat Präfixe und Suffixe. Sie ist verwandt mit den polynesischen Sprachen. Von den Völkern im malayischen Archipel scheinen die Bataks auf Sumatra ihnen am nächsten verwandt zu sein. Höchst wahrscheinlich sind die Niasser auch aus den Nias gegenüberliegenden Bataklanden, von dessen westlichen Bergen man Nias sehen kann, nach Nias gekommen. Denn wären sie aus SO oder NW gekommen, würden sie oder ein Theil von ihnen auf den dortigen

Inseln geblieben sein, wohin in neuerer Zeit von Nord- und Südnias aus erst einige Tausend ausgewandert sind.

Nach der Niasser Meinung sind noch mehrere Erden über uns; von der nächsten über Nias wollen sie heruntergekommen sein und nicht über See auf ihre Insel. Diese Herunterlassung soll vor etwa 24 Generationen stattgefunden haben.

Im Allgemeinen sind die Niasser ein schöner Menschenschlag von mittlerer Grösse und gelblicher Hautfarbe. Ihre Kleidung ist sehr primitiv und vom 6. Jahre an bedecken sie nur das Allernothwendigste. Die Rechtspflege aber ist minutiöser, als man bei solchem Volke, das nicht einmal eine Schriftsprache hat, erwarten sollte.

Sie wohnen meistens in Dörfern und Dörfchen. Jedes Dörfchen hat seinen Häuptling, dem Räthe zur Seite stehen. Die Häuptlingschaft ist erblich. Die Häuptlinge zeichnen sich aus durch Habsucht, Grössenwahn und Brutalität, und die verschuldeten Leute und Sklaven durch Indolenz. Indolenz ist nicht der Grundcharakter der Niasser, sondern eine Folge der Habsucht der Häuptlinge. Deshalb werden auch die meisten verschuldeten Niasser mehr oder weniger energisch, wenn sie sehen, dass sie ihrer Schulden Meister werden, und sind auch fleissiger in der Fremde als im eignen Lande, weil ihnen dort ihr Erwerb gesichert ist. Sie sind auch nicht ohne Anlagen. Sie haben ihre Gold-, Messing- und Eisenschmiede, Zimmerleute, Holzschnitzer, Steinhauer und Flechter, die vielfach nette Sachen zu machen wissen; die Frauen verstehen Kleidungsstücke, Matten, Säcke und Taschen zu weben und zu flechten, sowie irdene Töpfe zu machen.

Das Trinken berauschend gemachten Palmweines ist eine Leidenschaft der Bewohner in Nord- und Mittelnias; im Süden wird keiner gemacht. Aber alle trinken gerne Branntwein; sie sind aber theils zu geizig, theils zu arm, um sich ihn häufig zu kaufen, freuen sich darum sehr, wenn die holländischen Beamten und die chinesischen und muhamedanischen Händler ihnen zuweilen etwas davon schenken. Bettelei ist eine Leidenschaft, ja ehrenhaft bei ihnen, besonders im Süden, weshalb auch die Häuptlinge am meisten betteln.

Sehr fruchtbar ist Nias nicht. Dazu steht der Feldbau auf sehr niederer Stufe. Die Hauptkost der Niasser sind süssliche Kartoffeln, wozu aber der Boden zu steif, zu lehmig ist. Nach einem Jahr ist die Kraft des Bodens schon erschöpft und muss wieder ein neues Kartoffelfeld angebaut werden.

An Vieh ziehen sie eigentlich nur Schweine, die deshalb die Bundesgenossen der Mission gegenüber dem Islam sind. Hühner haben sie wenig, einzelne Häuptlinge haben Ziegen.

Die Niasser sind ein sehr götzendienerisches und abergläubiges Volk. Sie glauben an Götter, böse Geister, Zauberei, Träume, gute und böse Tage und an Vorbedeutungen; bei gar manchen Arbeiten, Unternehmungen und Familienereignissen thun oder lassen sie viel, um Ungnade, Unglück und Tod zu verhüten und Segen zu bekommen. Besonders tief eingewurzelt ist der Ahnenkultus. Auch sind die Niasser sehr konservativ.

Die einzige Niederlassung der holländischen Regierung auf Nias ist Gunong Sitoli auf der Ostküste, wo 2000 Muhamedaner und 125 Chinesen, einschliesslich ihrer Frauen und Kinder, wohnen. Seit 1839 liegt dort ein

kleines Detachement Soldaten und seit 1865 wohnt auch ein Controleur dort; doch hat Holland seither fast noch nichts für die Niasser gethan. In den letzten Jahren hatte es durch Opiumpacht, Zölle u. s. w. fl. 600 Einnahme im Monat, wozu es jährlich noch fl. 30 000 zuschiessen musste.

In Gunong Sitoli liess sich auch 1865 der erste Missionar nieder; 1873 gründete Redner die Station Ombölata und 1876 Sundermann die Station Dahana. 1874 wurden die ersten Niasser getauft und von da an ging es im Norden gut voran. Doch bestehen bis zur Stunde nur diese drei Stationen mit vier Missionaren, während zweimalige Versuche im Süden aufgegeben werden mussten.

Mittwoch 23. Januar 1889.

Geschlossene Sitzung.

Der Vorsitzende, Herr Senator Dr. v. Oven, begrüsste zunächst die Erschienenen und ertheilte sodann Herrn Dr. Wilhelm Haacke, wissenschaftlichem Direktor des Zoologischen Gartens dahier, das Wort zu einem Vortrage über **die geographische Verbreitung der Thiere.**

Der Vortragende gelangte zu dem Ergebniss, dass die grossen Festlandsmassen der nördlichen Erdhalbkugel die Urheimath sämmtlicher grösserer Gruppen der Landthiere seien. Es ergibt sich dieser Schluss aus der ziemlich allgemein anerkannten Beständigkeit und aus der eigenthümlichen Configuration der Continente, sowie aus dem Umstande, dass nur grosse Landmassen mit ihren wechselvollen geologischen Schicksalen die nöthigen Anstösse zur Fortentwickelung der Thierwelt geben können. Da die Continente mit ihrem Inselanhang nach Süden spitz auslaufen, so ist die südliche Thierwelt der Erde in der Entwickelung zurückgeblieben, während die fortgeschrittenere Thierwelt des Nordens die erstere überall dort, wo der Einwanderung keine Hindernisse im Wege stehen, verdrängt.

Mittwoch 30. Januar 1889.

Herr Privatdozent Dr. Robert v. Lendenfeld aus Innsbruck: **Reisen in den Alpen Australiens und Neuseelands.**

Der Vortragende wies, eine Anzahl von Bildern, welche mit der Laterna magica projicirt wurden, erläuternd, zunächst darauf hin, dass die Regenmenge in Australien eine ausserordentlich geringe sei und dass sich deshalb dort keine grösseren Flusssysteme. ausgebildet haben. Der grösste Theil Australiens steht mit dem Meere in keinem hydrographischen Zusammenhang. Nur im südöstlichen Theile des Landes, wo die Alpen stehen — deren Culminationspunkt, Mount Townsend in der Kosciuszkogruppe, eine Höhe von 2340 m erreicht — werden die Winde in höhere Luftschichten abgelenkt und hiedurch zur Abgabe ihrer Feuchtigkeit gezwungen: hier, in den australischen Alpen, regnet es viel. Im Winter schneit es und permanente Schneefelder, die Reste winterlicher Schneewehen, zieren die höchsten Kämme. Die austra-

Digitized by Google

lischen Alpen sind sehr alt. An ihrem Aufbau nehmen nur paläozoische Schichten, welche grösstentheils sehr steil stehen, theil. Mesozoische Gesteine, wie Trias und Carbon lagern den alpenbildenden Schichten ungefaltet und discordant auf. In Folge ihres hohen Alters — der langen Zeit, während welcher die Atmosphärilien auf die Alpen einwirkten — sind sie so stark abgewittert, dass eigentlich nur die Fundamente des Gebirges in Gestalt von Plateaus mit abgerundeten Oberflächen übrig sind. Nur einzelne, aus devonischem Kalk bestehende Bergketten haben scharfe und zackige Formen, alles andere ist mehr oder weniger nivellirt.

Unter den vorgezeigten Bildern befanden sich auch zwei Ansichten von Gletscherschliffen aus der Mount Lofty-Gruppe bei Adelaide, welche die Richtigkeit der vom Vortragenden seinerzeit aufgestellten Behauptung, dass Australien einmal vergletschert gewesen sei, klar erwiesen.

Die neuseeländischen Alpen entragen gleich einer Mauer, die in dem 3768 m hohen Mount Cook culminirt, dem Weltmeer. Die Temperaturabnahme mit zunehmender Höhe ist dort in Folge der geringen Horizontalausbreitung des Gebirges eine relativ sehr erhebliche und die Niederschlagsmenge ist, weil das Weltmeer allenthalben Neuseeland umgiebt, auf dem Gebirge eine sehr bedeutende. Die Schneegrenze liegt deshalb in den neuseeländischen Alpen sehr viel tiefer, wie in unseren europäischen Alpen, die sich in derselben geographischen Breite befinden. Dementsprechend gehen auch die Gletscher viel weiter herab und zwar jene an der Ostseite des Hauptkammes bis 700 m, jene auf der Westseite bis 200 m über dem Meere. Der grösste Gletscher in den neuseeländischen Alpen, der Tasmangletscher, ist 28 km lang, um 4 km länger als der grösste Gletscher in den europäischen Alpen, der Aletsch. Dieser Gletscher ist vom Vortragenden triangulirt worden. Eine Anzahl von Bildern veranschaulichte diese grossartige Vergletscherung der neuseeländischen Alpen. Der Vortragende hatte das Panorama von der Mitte des Tasmangletschers aus photographirt und besonders diese Ansichten gaben eine gute Vorstellung von dem Charakter der Alpen Neuseelands. Auffallend ist die kolossale Grösse der Moränen, welche den ganzen Endtheil des Gletschers bedecken.

Mittwoch 6. Februar 1889.

Herr Dr. Eduard Glaser aus München: **Arabien und die Araber.**

Nach einleitenden Bemerkungen über das Klima Arabiens, dessen Inneres östlich vom Serâtkamm und nördlich von den hadhramôtischen Bergen vielleicht zu den trockensten Gegenden des Erdballs gehört, während auf der dem Meere zugekehrten Seite die Feuchtigkeit eine ganz abnorme und die Vegetation eine üppige ist, besprach der Redner zunächst diese letztere, sowie die Fauna des Landes und ging sodann zu einer ausführlichen Erörterung der Einwohner über. Abgesehen von der, übrigens altangesessenen jüdischen Bevölkerung, von den wenigen in den Dörfern der Westküste als Sklaven angesiedelten Schwarzen und dem als Paria betrachteten Mischvolk der Ahl-el-Khums, bewohnen das Land nur Araber. Doch bilden sie keine ein-

heitliche Rasse. Im Norden leben die schlanken hellfarbigen Tajjiten, im Süden der kleinere, fast braune Schlag der Sabäer mit ihrem Handelsgeist und Wandertrieb, der sie seit Jahrhunderten Nord-, Central- und Ostafrika kolonisiren liess, in den Küstenebenen endlich noch dunkelfarbigere und zugleich schmächtigere Stämme, die sich zu allen Zeiten mit abessinischem, somalischem und anderem afrikanischen Blut mischten. Eine vierte, der Beachtung höchst werthe Rasse ist das kleine Völkchen der Mahriten, die die Insel Sokotra und den langen, schmalen Küstenstreif der Halbinsel zwischen Schehr und Zafâr vielleicht schon seit Jahrtausenden bewohnen, ein in zwei Dialekte gespaltenes Idiom, das obwohl semitisch, nichts mit dem Arabischen oder dem alten Sabäischen und Minäischen zu thun hat, reden und schon den Griechen wie den alten arabischen Autoren, speziell Al Hamdani, als fremdes Element bekannt waren.

In politischer Beziehung kommen von europäischen Mächten nur die Türkei und England in Betracht. Die Türkei besitzt die ganze Westküste bis Bab-el-Mandeb, die Ostküste bis Bahrein, ferner im Innern Hidjaz, einen grossen Theil von Asir und einen Theil von Jemen, endlich die Provinz El Ahsa am persischen Golf. Den Engländern gehört eigentlich bloss Aden; durch Bündnissverträge mit vielen Häuptlingen, denen sie Gehälter bezahlen und völlig freie Hand lassen, haben sie sich jedoch den Weg nach Indien gesichert und allen anderen Staaten die Concurrenz an der südarabischen Küste unmöglich gemacht. Im Innern der Halbinsel wimmelt es von unabhängigen Herrschaften.

In der arabischen Gesellschaft gibt es Abstufungen des Ranges und der socialen Stellung, wie in der europäischen. Neben einem kriegerischen Stammesadel, den Häuptern der zahllosen aus der Zersplitterung erst grösserer Reiche, dann kleinerer Fürstenthümer hervorgegangenen Stämme, sind die Vertreter der Religionsgelehrsamkeit in den Städten besonders angesehen; erst nach ihnen kommen die Handelsleute, Gewerbetreibenden und, wo es eine Regierung gibt, auch Beamte. In den Städten herrscht Luxus in Bauten, Gärten und der Nahrung; so findet man in San'â drei- und vierstöckige Häuser, prachtvolle Moscheen und herrliche Lustgärten. Die Landbewohner endlich unterscheiden sich in Kabylen und Beduinen, je nachdem sie in Dörfern und Weilern Ackerbau und Viehzucht treiben, oder auf den Gebirgsabhängen und in der Wüste leben. Beide gehören unter Umständen zu demselben Stamm; der Unterschied ist nur ein zufälliger, von der Natur des einem jeden vom Geschick zugetheilten Bodens abhängiger. Mit einer Schilderung des arabischen Familienlebens und der Abwägung der guten und schlimmen Charaktereigenschaften der Araber schloss der Vortrag.

Mittwoch 13. Februar 1889.

Herr Dr. Wilhelm Haacke, wissenschaftlicher Direktor des Zoologischen Gartens zu Frankfurt am Main: **Was ich in der Torresstrasse erlebte.**

Das wissenschaftliche Interesse an der Torresstrasse, welche Redner im Jahre 1885 besuchte, beruht in den Aufschlüssen, welche sie über

die früheren und gegenwärtigen Beziehungen Australiens zu Neuguinea, d. h. über die wiederholten Vereinigungen und Trennungen, die hier stattgefunden haben, geben kann. Praktisch ist die Torresstrasse wichtig wegen des in ihr betriebenen Perlmuschelfanges, namentlich aber als einer der Hauptschifffahrtswege der Erde. Bei der Schilderung seiner persönlichen Erlebnisse in der Torresstrasse besprach der Vortragende die Einzelheiten des Perlmuschelfanges und die Gefährlichkeit der Schifffahrt in den Gewässern der Strasse.

Mittwoch 20. Februar 1889.

Herr Legationsrath Professor Dr. Heinrich Brugsch aus Berlin: **Zur ältesten Geschichte von Ostafrika.**

Der Vortragende leitete die Betrachtung seines Themas mit einer allgemeinen Uebersicht der Einwanderungen nach den Küstenrändern des grossen Welttheils Afrika in den uns zunächst liegenden historischen Zeiten ein. Die Phönizier, die Engländer des Alterthums und ersten Verbreiter der Schrift, der Zahl und des Maasses, die Hellenen mit ihrem Sinn für Kunst und Wissenschaft und die Römer, welche ihren Gründungen auf fremder Erde den Stolz, Theil eines grossen Ganzen zu sein, einprägten, hatten die Nordküsten Afrikas von Cyrenaica an bis zu den Säulen des Herkules mit Pflanzstädten bedeckt und Reiche gegründet, welche in der Geschichte des Alterthums gelegentlich eine hervorragende Rolle gespielt haben. Das koloniale Mittelalter Afrikas leiten die Araber ein, welche nach der Gründung der Religion des Islam über Aegypten ihren Zug nach Nordafrika unternahmen und auf den Trümmern der klassischen Kolonien neue Reiche gründeten, von denen die Staaten Tripolis, Tunis, Fez und Marokko die letzten Ausläufer geblieben sind. In der neuen Geschichte waren es die seefahrenden Nationen des westlichen Europas, welche ihr Augenmerk den westlichen, südlichen und östlichen Küstenrändern des dunklen Welttheils zuwandten. Spanier, Portugiesen, Holländer, Engländer und Franzosen theilten sich in die Küsten des afrikanischen Welttheils. Deutschland leitete durch die Besitznahme von Ostafrika die neueste Aera der kolonialen Erwerbungen ein.

Afrikas Völker haben keine Geschichte aufzuweisen. Nur die Einwanderungen an seinen Rändern liefern Beiträge hierzu im Zusammenhange mit der Kulturgeschichte der europäischen Seestaaten. Die Masse der Afrikaner gehört reinen Negerstämmen an (Bantu); daneben bestehen sogenannte Mischneger (Pul, Haussa, Bagirmi, Wadai, Dar-Fur u. a.), in deren Adern zum Theil nicht-afrikanisches Blut fliesst (Kreuzung mit Eingewanderten). Die Mischung fand bereits in den frühesten Zeiten der Geschichte statt, wofür, mit Ausnahme der im ersten Jahrhundert von Arabien nach Abessinien eingewanderten semitischen Bewohner von Habesch, die ägyptischen Denkmäler und Inschriften die vollgültigsten Beweise liefern. Im dritten Jahrtausend vor Chr. sassen echte Neger noch in unmittelbarer Nähe der ägyptischen Grenze im Süden. Etwa fünf Jahrhunderte später traten rothfarbige Einwanderer in Nubien auf, deren höhere Kulturstufe ihnen bald den Vorrang vor der schwarzen Bevölkerung sicherte. Sie gründeten das Reich von Kusch (von

den Griechen als Aethiopien bezeichnet) und erhoben Napata oder das nördliche Meroë zur Hauptstadt. Die Kuschiten sind hamitischen Ursprungs und ältere Brüder der Söhne Sems oder der Semiten. In den verwandten Sprachen beider zeigt sich vor Allem der grammatische Unterschied zwischen den Bezeichnungen des männlichen und weiblichen Geschlechts, der in den ächten Negersprachen fehlt. Auch in den südlicher gelegenen Landstrichen von Ostafrika erschienen Hamiten oder Kuschiten und nahmen unter den daselbst ansässigen Negerstämmen die Stelle als Lehrer der Kulturbestrebungen und als Herrscher ein. An der heutigen Somalikuste, schon im Alterthum durch seine Gewürze, seine Weihrauchbäume, sein Gold und sonstige Landesprodukte seltener Art berühmt, bestanden eigene Reiche unter rothfarbigen hamitischen Herrschern. Der Vortragende erläuterte die hochberühmte Darstellung eines Zuges der Aegypter (im 16.—15. Jahrhundert) nach den „Weihrauchländern", wie sie noch heute in farbigen Bildern reichster Composition eine ganze Wand des Terrassentempels von Deir el-bahari in Theben gesehen wird. Giraffen, Panther, Windhunde, Hundekopfaffen, Meerkatzen, Thierfelle, Strausseier, Weihrauchbäume, Palmen (daneben Pfahlbauten!), Ebenhölzer, Gewürze, Gold in Ringen u. s. w. charakterisiren den afrikanischen Boden. An die Südküsten Arabiens dürfte kaum zu denken sein. Alles weist darauf hin, dass die Küstenbewohner Ostafrikas, wie sie uns heute als braunfarbige, wohlgebildete, schöne Menschentypen entgegentreten (die Bega-Völker oder die Bischarin in Nubien, die Galla und Somali weiter südlich bis zum Tana-Flusse hin, an dessen Mündung Witu gelegen ist), ihren reinen Negercharakter nicht mehr besitzen, sondern Mischlinge nicht unedler Herkunft sind. Zwischen ihnen haben sich von der Gründung des Islam an eingewanderte Araber festgesetzt, mit denen sie die gemeinsame Religion des Propheten Mohammed verbindet. Die Söhne Japhets haben heute den Kampf gegen Hamiten und Semiten aufgenommen. Es steht zu hoffen, dass er nach dem weltgeschichtlichen Erfahrungssatze sich zu Gunsten der höheren Kulturrasse entscheidet. Von einem bloss arabischen Gegner kann nicht allein die Rede sein. Ham und Sem stehen vereint unter dem Banner des Halbmonds. Unsere Wünsche begleiten die kühnen Söhne Germanias, welche sich eben anschicken, den schweren Strauss für Menschenwürde, Religion und Vaterland an der ostafrikanischen Küste auszufechten.

Mitwoch 27. Februar 1889.

Herr Privatdozent Dr. Karl von den Steinen aus Marburg: **Unter den Steinzeit-Indianern Inner-Brasiliens.**

Der Vortragende schilderte den Verlauf seiner zweiten Schingú-Expedition vom Jahre 1887. Die Reisenden gingen, wie das erste Mal, von Cuyabá, der Hauptstadt der brasilianischen Centralprovinz Matto Grosso, aus, suchten, einen neuen Weg festlegend, auf dem Marsche durch die ausgedehnte Hochebene einen östlichen Quellfluss des Schingú, dessen Einmündung sie bei der Reise von 1884 passirt hatten, den Kulisëu, auf, fuhren diesen bis zu der ihnen bekannten Vereinigung mit dem Hauptstrom hinunter, kehrten in ihren Rindenbooten zum Einschiffungsplatz flussaufwärts zurück und erreichten

Digitized by Google

Cuyabá wieder, indem sie abermals zur Vervollständigung des Kartenbildes eine neue Route einschlugen. Der Hauptzweck der zweiten Expedition war das Studium einer Reihe von Indianerstämmen gewesen, von deren Vorhandensein sie 1884 bestimmte Nachrichten erhalten hatten; auch sie lebten noch in vorkolumbianischer Steinzeit und boten eine Fülle interessanten, linguistischen und ethnologischen Untersuchungsmaterials. Es wurde festgestellt, dass die Hauptmasse dieser Bevölkerung karaibischer Herkunft ist und mit Aruak-Stämmen genau in derselben Weise zusammenwohnt, wie wir die mosaikartige Vertheilung der beiden Stammesfamilien aus den Guyanas kennen.

Der Redner entwarf in kurzen Zügen ein Bild von den in voller Reinheit erhaltenen Sitten und Gebräuchen dieser Aboriginer und berichtete über die wichtigsten Bestandtheile der ethnologischen Sammlung, die unter vielen Beschwerden trotz der vorgeschrittenen Regenzeit glücklich heimgebracht wurde und sich jetzt im Museum für Völkerkunde in Berlin befindet.

Mittwoch 13. März 1889.

Herr Emil Metzger aus Stuttgart: **Der Zukunftskampf der weissen und der gelben Rasse.**

In den verschiedenen Bevölkerungsmittelpunkten der Erde wird es immer enger; aus einem derselben scheint für uns eine unübersehbare Gefahr zu entstehen. Dies ist durchaus keine pessimistische Grille; ernsthafte Forscher haben den Gedanken ausgesprochen, der jedem begreiflich ist, der die Chinesen bei der Arbeit gesehen und sich über die Zustände des Landes unterrichtet hat. Die Uebervölkerung in grossen Theilen des Reiches ist enorm. Andere Theile desselben sind nur schwach bevölkert, aber es dürfte schwer werden, die Auswanderung dorthin zu lenken; seit Jahrhunderten fluthet sie über die Grenzen hinaus in die umliegenden Länder. Geräuschlos aber stetig dringt der Chinese vor; es ist gewissermassen ein Infiltrationsprocess, der durch Heirathen mit eingeborenen Frauen sich um so inniger vollzieht. In Annam, Siam, Burma, auf den hinterindischen Inseln ist die Bevölkerung schon stark mit chinesischen Elementen durchsetzt. Die Ausfuhr von Kulis — wie die Sklaverei der Schwarzen ursprünglich von Menschenfreunden angeregt — befördert ihr Vordringen, aber überall empfindet man den chinesischen Arbeiter bald als eine Plage und nimmt Massregeln, sich von ihm zu befreien. Diess ist wohl hauptsächlich auf ihre Concurrenz zurückzuführen, gegen die ein weisser Arbeiter nicht aufkommen kann.

Die Entwickelung der Chinesenfrage ist nach zwei Seiten hin wichtig: nach der wirthschaftlichen und der kulturellen; sie wird zum Theil davon abhängen, wie sich zunächst die Verhältnisse in China entwickeln werden, nämlich ob es den Chinesen glücken wird, sich, wie sie zu beabsichtigen scheinen, mehr und mehr gegen die Fremden abzuschliessen, wodurch sie vermuthlich auch veranlasst werden würden, ihre Industrie zu entwickeln, um sich auch in dieser Hinsicht unabhängig zu machen; oder aber die Fremden werden dort immer weiter vordringen, ihre eigene Industrie dorthin verpflanzen, um von den wohlfeilen Arbeitslöhnen u. s. w. Vortheil zu ziehen. Ausserdem aber werden die Chinesen sich immer weiter verbreiten; die Ein-

fuhr chinesischer Arbeiter nach Europa ist in England schon als Gegenmittel gegen Strikes und auch bei uns kürzlich im Zusammenhang mit dem Nordostseekanal zur Sprache gebracht. Wenn aber China in der einen oder anderen Weise ein Industrieland wird, so werden Millionen Hände frei, die schwer auf die europäische Industrie drücken werden. Auch auf unsere Kultur muss das wirken, da der Materialismus in Folge des Verkehrs mit ihnen sich im erhöhtem Masse entwickeln wird, und allem Anschein nach droht derselben auf diesem Wege eine grosse Gefahr. Ob sie aber eintreten wird, ist eine andere Frage. Ueberdiess scheint auch die Möglichkeit zu bestehen, dass die drei lebenskräftigsten Rassen, die weisse, die gelbe und die schwarze, unter Führung der ersteren weiter bestehen und sich in ihrer eigenthümlichen Art weiter entwickeln können.

Geschäftliche Mittheilungen.

Bericht über die Thätigkeit des Vereins

in der Zeit vom 1. Oktober 1888 bis 30. September 1890.

Von

Dr. **F. C. Ebrard**.

Wie in den beiden Vorjahren, so war es unserem Verein auch in den zwei Jahren, über welche wir im Nachstehenden zu berichten haben, vergönnt, eine stetige und in jeder Hinsicht befriedigende Wirksamkeit zu entfalten.

Im Vereinsvorstande trat während des grösseren Theils der Berichtsperiode keine Veränderung ein, indem die statutengemäss ausscheidenden Mitglieder desselben wiedergewählt wurden, nämlich in der Generalversammlung vom 17. Oktober 1888 die Herren Dr. H. v. Nathusius-Neinstedt, Dr. F. Richters und Dr. J. Ziegler, in derjenigen vom 16. Oktober 1889 die Herren F. B. Auffarth, Justizrath Dr. A. v. Harnier und Senator Dr. v. Oven. Ebenso blieb auch die Aemtervertheilung innerhalb des Vorstandes zunächst die gleiche: den Vorsitz führte Herr Senator Dr. v. Oven, stellvertretender Vorsitzender war Herr Oberstaatsanwalt geheimer Oberjustizrath Schmieden, Generalsecretär Herr Stadtbibliothekar Dr. Ebrard, erster bezw. zweiter Schriftführer die Herren Dr. Ziegler und Dr. v. Nathusius-Neinstedt und Kassenführer Herr Auffarth. Zum schmerzlichsten Bedauern des Vorstandes jedoch wurde gegen Ende des letzten Wintersemesters der stellvertretende Vorsitzende, Herr Oberstaatsanwalt geheimer Oberjustizrath Karl Schmieden, unerwartet aus dessen Mitte gerissen, indem er am 11. März 1890 den Folgen eines Schlaganfalls erlag, der ihn kurz vorher betroffen hatte. Der Vorstand hat in dem Entschlafenen einen ebenso eifrigen wie liebenswürdigen Collegen, der Verein ein äusserst thätiges, hochgeschätztes Mitglied verloren, dessen

Digitized by Google

Andenken stets in Ehren bleiben wird. Seit dem Jahre 1871 Mitglied des Vereins, hatte er dem Vorstand seit dem 14. Oktober 1874 angehört und war seit 3. November 1884 Vorsitzender der geographischen Abtheilung und, in Folge der Statutenänderung von 19. März 1887, seit diesem Tage stellvertretender Vorsitzender des Gesammtvorstandes gewesen. Der Vorstand gab seiner Trauer um das Hinscheiden des verehrten Collegen durch ein Condolenzschreiben an seine Wittwe Ausdruck; am Grabe legte der Vorsitzende, Herr Senator Dr. v. Oven, im Namen des Vereins einen Kranz nieder. Die durch diesen Todesfall im Vorstand entstandene Lücke wurde dadurch ausgefüllt, dass Herr Dr. Heinrich Bleicher, Vorsteher des statistischen Amtes der Stadt, vorbehaltlich der statutenmässigen Neuwahl durch die nächste Generalversammlung, in denselben cooptirt wurde, während den stellvertretenden Vorsitz im Vorstand Herr Justizrath Dr. Adolf v. Harnier übernahm.

Zu Ehrenmitgliedern ernannte der Vorstand Herrn Senator Friedrich Jakob Kessler dahier und Herrn Dr. Karl von den Steinen, Privatdozent und Herausgeber des „Ausland“ in Marburg, ersteren aus Anlass seines 50jährigen Jubiläums als Vereinsmitglied, letzteren in Anerkennung seiner wiederholten erfolgreichen Durchforschung der Indianergebiete Brasiliens.

Zu correspondirenden Mitgliedern wurden ernannt die Herren Professor Dr. David Brauns in Halle, Dr. Alexander Freiherr v. Danckelman in Berlin, Emil Metzger in Stuttgart, Professor Dr. Philipp Paulitschke und Dr. Alexander Peez, beide in Wien.

Auf der anderen Seite hatte der Verein jedoch auch eine Reihe schmerzlicher Verluste zu beklagen. Es starben die Ehrenmitglieder Nikolai Michailowitsch v. Prjevalsky,*) kaiserlich russischer Generalmajor, am 1. November 1888 in Karakol im Gebiet Ssemiretschensk, Dr. Friedrich August Finger, Oberlehrer a. D., dahier am 31. Dezember 1888 — wenige Wochen, nachdem der Vorstand die Freude gehabt hatte, den hochverdienten Nestor des Vereins aus Anlass seines 80. Geburtstages, am 19. Oktober 1888, mit einer Adresse zu begrüssen —, Senator Friedrich Jakob Kessler dahier am

*) Vgl. über ihn: Dubrowin, N. Th., Nikolai Michailowitsch Prjevalsky. Eine biographische Skizze. St. Petersburg 1890. (In russischer Sprache.)

Digitized by Google

3. Mai 1889, Dr. Gustav v. Rümelin,*) kgl. württembergischer geheimer Rath und Kanzler der Universität Tübingen, Excellenz, daselbst am 28. Oktober 1889 und Henry Yule, kgl. grossbritannischer Ingenieur-Oberst a. D., in London am 30. Dezember 1889; ferner die correspondirenden Mitglieder Victor Adolphe Malte-Brun, Ehrengeneralsecretär der Société de géographie von Paris, am 13. April 1889 in Marcoussis (Seine-et-Oise) und Emil Metzger am 6. Juli 1890 in Stuttgart. Ihnen Allen bewahren wir ein ehrendes, freundliches Gedächtniss!

Die Anzahl der ordentlichen Mitglieder, welche bei Abschluss des vorigen Berichtes 341 betragen hatte, verminderte sich durch Tod und Austritt um 47, wogegen 50 neue Mitglieder eintraten, sodass sie sich augenblicklich auf 344 beläuft. Correspondirende Mitglieder zählt der Verein 25 (gegen 22), Ehrenmitglieder 47 (gegen 49), sodass die Gesammtzahl aller seiner Mitglieder nunmehr 416 (gegen 412) beträgt.

Vorlesungen fanden in den beiden Wintern 1888/89 und 1889/90 33 in öffentlicher Sitzung statt; ausserdem wurden 4 geschlossene (wissenschaftliche) Sitzungen abgehalten. Die Theilnahme der Mitglieder an den Vorträgen, deren Mehrzahl durch interessante bildliche oder ethnographische Ausstellungen erläutert wurde, war eine äusserst rege.

An Publikationen versandte der Verein: „Beiträge zur Statistik der Stadt Frankfurt am Main“ V. Bandes 3. Heft: „Die Ergebnisse der Volkszählung vom 1. Dezember 1885 zu Frankfurt a. M. Nach den Akten der Zählung tabellarisch dargestellt und erläutert vom statistischen Amte. II. Theil: Wohnungs-Statistik (Fortsetzung und Schluss). III. Theil: Haushalts-Statistik“ und V. Bandes 4. Heft: „Vergleichende Uebersichten über die Bewegung des Civilstandes der Stadt Frankfurt a. M. in den Jahren 1876 bis 1885. Tabellarisch zusammengestellt und erläutert von dem statistischen Amt der Stadt.“ Ferner gewährte der Verein Herrn Dr. Adolf Puff aus Louisenthal eine Subvention zum Besuch der deutschen Seewarte in Hamburg behufs Vornahme von meereskundlichen Studien. Die Ergebnisse derselben sind im wissenschaftlichen Theil des vorliegenden Bandes mitgetheilt.

*) Vgl. über ihn: Sigwart, Chr., Gedächtnissrede auf Gustav v. Rümelin. Tübingen 1889.

Digitized by Google

Die Zahl der Tauschverbindungen des Vereins mit hiesigen und auswärtigen Behörden, Gesellschaften und Redactionen beträgt gegenwärtig 248 (gegen 234). Neuer Schriftenaustausch wurde angebahnt mit dem Bureau des Reichstags und des Hauses der Abgeordneten, der Nachtigal-Gesellschaft und der orientalischen Gesellschaft zu Berlin, dem schweizerischen Finanz- und Zolldepartement (Alkoholverwaltung) in Bern, der Sällskapet för Finlands geografi in Helsingfors, der Société des naturalistes de l'université in Kasan, der Direction générale de statistique de la province de Buenos Aires in La Plata, der Gesellschaft für lothringische Geschichte und Alterthumskunde in Metz, dem deutschen wissenschaftlichen Verein in Mexico, dem Istituto cartografico italiano und dem vatikanischen Observatorium in Rom, dem Instituto meteorológico nacional de Costa Rica und der Oficina de depósito y cánje de publicaciones de la republica de Costa Rica in San José de Costa Rica, dem Bureau général de statistique du Japan in Tokio, der Universitätsbibliothek in Tübingen, der Accademia Udinese di scienze, lettere ed arti in Udine, der National geographic society in Washington, der Zeitschrift für wissenschaftliche Geographie in Weimar und dem kaiserlichen und königlichen militärgeographischen Institut in Wien.

Dem Kaufmännischen Verein dahier, mit welchem unser Verein seit vielen Jahren die freundschaftlichsten Beziehungen unterhält, übersandte der Vorstand zur Feier seines fünfundzwanzigjährigen Bestehens eine Glückwunschadresse. Dieselbe wurde vom Generalsecretär Herrn Stadtbibliothekar Dr. Ebrard in der feierlichen Festversammlung am 25. Januar 1890 verlesen und überreicht und hatte folgenden Wortlaut:

An den verehrlichen Vorstand des kaufmännischen Vereins
zu Händen seines Präsidenten Herrn Karl Ludwig Schäfer
hier.

Gestatten Sie uns, hochgeehrte Herren, Ihnen am heutigen Festtage, an welchem Sie auf eine fünfundzwanzigjährige segensreiche Wirksamkeit zurückblicken, im Namen des Vereins für Geographie und Statistik die wärmsten und herzlichsten Glückwünsche auszusprechen. Ihre verdienstvollen, den Angehörigen eines ganzen Standes gewidmeten Bestrebungen von grossem und immer wachsendem Erfolge gekrönt zu sehen, gereicht auch unserem, seit langen Jahren mit dem Ihrigen durch freundschaftliche Beziehungen eng ver-

Digitized by Google

bundenen Verein zur Genugthuung und hohen Befriedigung. Auf den verschiedensten Gebieten hat diese Ihre erfolgreiche Thätigkeit sich entfaltet: sie gilt der Pflege der allgemeinen wie der speciell kaufmännischen Bildung der Angehörigen des Handelsstandes, edler Geselligkeit und energischer Vertretung und Förderung der Standesinteressen. Auch an vielen anderen Orten hat der kaufmännische Verein ähnlichen Bestrebungen zum Muster und Vorbild gedient und damit seine einflussreiche Wirksamkeit weit über die Vaterstadt hinaus erstreckt. Und so lassen Sie uns, hochgeehrte Herren, dem Glückwunsch zu dem ehrenvoll Erreichten anschliessen unsere aufrichtigen, herzlichen Wünsche für das fernere Blühen und Wachsen Ihres Vereins! Möge es demselben vergönnt sein, seine wahrhaft gemeinnützigen Ziele mit immer grösserem Erfolg und Segen bis in die fernste Zukunft zu verfolgen!

Frankfurt am Main, den 25. Januar 1890.

Der Vorstand
des Vereins für Geographie und Statistik.

Desgleichen wurden der physikalisch-ökonomischen Gesellschaft zu Königsberg in Preussen, welche am 22. Februar 1890 ihr 100jähriges Bestehen feierte, die herzlichen Glückwünsche des Vorstandes übermittelt.

Aber auch im eigenen, engeren Kreise durfte der Verein zwei schöne Jubiläumsfeste begehen. Zunächst das 50jährige Doktorjubiläum seines hochgeschätzten Ehrenmitgliedes, des Herrn Dr. med. Wilhelm Stricker dahier, am 10. August 1889. Der Vorstand überreichte dem Jubilar in der von den wissenschaftlichen Vereinen der Stadt aus diesem Anlass veranstalteten akademischen Feier durch eine Deputation, den Vorsitzenden Herrn Senator Dr. v. Oven an der Spitze, eine warmempfundene Adresse und betheiligte sich an dem dem Jubilar gegebenen Festmahl. Zu einem allgemeinen Feste der ganzen Einwohnerschaft, an dem auch der Verein den herzlichsten Antheil nahm, gestaltete sich sodann das 50jährige Amtsjubiläum unseres allverehrten, hochverdienten Vorsitzenden, des Herrn Senators Dr. v. Oven, am 1. Juni 1890. Da das Diplom als Ehrenmitglied des Vereins dem Jubilar schon bei früherem festlichem Anlass verliehen worden war, überreichte der Vorstand demselben durch eine Deputation, bestehend aus dem stellvertretenden Vorsitzenden Herrn Justizrath Dr. A. v. Harnier, dem Generalsecretär Stadtbibliothekar Dr. Ebrard und (in Verhinderung des ersten) dem zweiten Schriftführer Herrn Dr. v. Nathusius-Neinstedt,

eine kalligraphisch ausgestattete Glückwunschadresse. Dieselbe hatte folgenden Wortlaut:

Hochverehrter Herr Senator!

Gestatten Sie uns, Sie im Namen des Vereins für Geographie und Statistik, der in Ihnen gleichzeitig ein hochgeschätztes Ehrenmitglied wie auch seinen langjährigen, verdienstvollen Vorsitzenden verehrt, an Ihrem heutigen Jubelfeste auf das wärmste und herzlichste zu begrüssen. Durch Gottes Gnade ist es Ihnen vergönnt, ein Jubiläum, das zu erleben nur wenigen Auserwählten beschieden ist, begehen und in ungeschwächter, jugendlich-frischer Kraft des Geistes und Körpers feiern zu dürfen. Mit Ihnen fühlt sich heute unsere ganze Stadt und Bürgerschaft, welcher Sie fünfzig Jahre hindurch unermüdlich Ihre wichtigen und erfolgreichen Dienste gewidmet haben, im Geiste verbunden, im dankbaren Rückblick auf Alles, was Sie gewirkt und in den verschiedensten Zweigen der Verwaltung geleistet haben. Aber Ihre rastlose Thätigkeit, die wie ein aufgeschlagenes Buch vor aller Mitbürger Augen liegt, hat sich keineswegs auf die Ihnen anvertrauten öffentlichen Aemter, wie wichtig und verantwortungsvoll dieselben auch waren und noch sind, beschränkt. Unablässig haben Sie daneben allen Bestrebungen in Wissenschaft und Kunst, allen gemeinnützigen Werken, in denen unsere Stadt von jeher so Grosses leistet, Ihre stets dienstbereite und stets erprobte Mitarbeit gewidmet. Und so gereicht es denn auch uns Unterzeichneten, Ihren Collegen im Vorstand des Vereins für Geographie und Statistik, zu ganz besonderer Freude und Genugthuung, Ihnen heute unsere und des ganzen Vereins aufrichtigste Glückwünsche darzubringen. Am 20. Januar 1846 in unsern Verein aufgenommen, gehören Sie dem Vorstand desselben ebenfalls schon seit mehr als vier Jahrzehnten, seit dem 16. Mai 1848, an und in dieser langen Reihe von Jahren, besonders seit Sie während des letzten Jahrzehnts, erst abwechselnd mit dem unvergesslichen Varrentrapp, dann allein, an der Spitze des Vereins stehen, haben Sie den Arbeiten desselben den förderlichsten und nachdrücklichsten, vom schönsten Erfolg begleiteten Impuls gegeben. Nehmen Sie dafür unseren wärmsten Dank entgegen! Es ist unser Aller aufrichtigster Wunsch, Sie noch recht viele Jahre in ungeschwächter Thatkraft in unsrer Mitte und an unsrer Spitze sehen zu dürfen. Möchte es Ihnen, hochverehrter Herr Senator, beschieden sein, noch lange, lange für das Wohl Ihrer Mitbürger, für alles Schöne und Gute zu wirken! Das walte Gott!

Frankfurt am Main, den 1. Juni 1890.

Der Vorstand
des Vereins für Geographie und Statistik.

Auch an dieser Stelle sei es uns nochmals verstattet, den Gefühlen der Verehrung und Dankbarkeit, welche der Vorstand und mit ihm der ganze Verein gegenüber seinem hochverehrten Vorsitzenden hegt, den wärmsten Ausdruck zu geben und ihm die aufrichtigsten Wünsche für die fernere Zukunft auszusprechen!

Vorstand und Aemtervertheilung.

(Nach dem Stand vom 15. November 1890.)

Vorstand.

Vorsitzender:

Dr. Emil v. Oven, Senator.

Stellvertretender Vorsitzender:

Dr. Adolf v. Harnier, kgl. Justizrath und Rechtsanwalt.

Generalsecretär:

Dr. Friedrich Clemens Ebrard, Stadtbibliothekar.

Erster Schriftführer:

Dr. Julius Ziegler, Chemiker.

Zweiter Schriftführer:

Dr. Heinrich v. Nathusius-Neinstedt, wissenschaftlicher Hülfsarbeiter an der Stadtbibliothek.

Kassenführer:

Franz Benjamin Auffarth, Buchhändler.

Beisitzer:

Dr. Heinrich Bleicher, Vorsteher des statistischen Amtes der Stadt.

Dr. Philipp Fritsch, praktischer Arzt.

Franz Holthof, kgl. Hauptmann a. D.

Dr. Ferdinand Richters, Oberlehrer an der Wöhlerschule.

Bücherausschuss.

Vorsitzender:

Dr. Friedrich Clemens Ebrard, Stadtbibliothekar.

Mitglieder:

Dr. Ferdinand Richters, Oberlehrer an der Wöhlerschule.
Dr. Julius Ziegler, Chemiker.

Feldberghauscommission.

Vorsitzender:

Dr. Julius Ziegler, Chemiker.

Mitglieder:

Dr. Adolf v. Harnier, kgl. Justizrath und Rechtsanwalt.
Dr. Heinrich v. Nathusius-Neinstedt, wissenschaftlicher Hülfsarbeiter an der Stadtbibliothek.

Revisoren.

Theodor Bertholdt, Hotelbesitzer.
Oskar v. Deuster, Rentier.
Philipp Heinz, Kaufmann.

Mitgliederverzeichniss.

(Nach dem Stand vom 15. November 1890.)

I. Ehrenmitglieder.

† Dr. Karl Ritter, Professor in Berlin, ernannt am 29. August 1838, gestorben daselbst am 28. September 1859.

† Dr. Friedrich Tiedemann, grossherzogl. badischer geheimer Rath und Professor a. D. in Frankfurt am Main, ernannt am 22. Mai 1851, gestorben in München am 22. Januar 1861.

Dr. Julius Ritter v. Payer, k. u. k. österreichisch-ungarischer Hauptmann a. D. in Paris, ernannt am 14. Oktober 1874.

† Karl Weyprecht, k. u. k. österreichisch-ungarischer Linienschiffslieutenant in Triest, ernannt am 14. Oktober 1874, gestorben in Michelstadt am 29. März 1881.

† Dr. Eduard Rüppell in Frankfurt am Main, ernannt am 20. November 1874, gestorben daselbst am 10. Dezember 1884.

† Dr. Gustav Nachtigal, kaiserlicher Generalconsul in Tunis, ernannt am 2. Juni 1875, gestorben an Bord Sr. Maj. Kreuzers „Möve“ am 20. April 1885.

Dr. Ferdinand Freiherr v. Richthofen, Professor und Vorsitzender der Gesellschaft für Erdkunde in Berlin, ernannt am 11. Juni 1875.

Dr. Gerhard Rohlfs, kaiserlicher Generalconsul a. D. und grossherzogl. sächsischer Hofrath in Godesberg, ernannt am 9. Januar 1877.

† Dr. Georg Varrentrapp, kgl. geheimer Sanitätsrath und Ehrenpräsident des Vereins für Geographie und Statistik in Frankfurt am Main, ernannt am 24. September 1881, gestorben daselbst am 15. März 1886.

Dr. Emil Holub in Wien, ernannt am 1. März 1882.

† Dr. Ferdinand v. Hochstetter, k. k. österreichischer Hofrath und Professor in Wien, ernannt am 27. Dezember 1882, gestorben daselbst am 18. Juli 1884.

Hermann v. Wissmann, kgl. Major à la suite der Armee und Reichskommissar für Ostafrika in Berlin, ernannt am 31. März 1883.

Henry Morton Stanley in London, ernannt am 8. Januar 1885.

Digitized by Google

Dr. Max Buchner, Conservator des kgl. bayerischen ethnographischen Museums in München, ernannt am 17. Februar 1886.

Dr. Adolf Bastian, kgl. geheimer Regierungsrath und Director der ethnologischen Sammlung des Museums für Völkerkunde, Ehrenpräsident der Gesellschaft für Erdkunde in Berlin, ernannt am 8. Dezember 1886.

Dr. Karl Becker, kaiserlicher geheimer Oberregierungsrath und Director des statistischen Amts des Deutschen Reichs in Berlin, ernannt am 8. Dezember 1886.

Dr. Hermann Berghaus, Professor in Gotha, ernannt am 8. Dezember 1886.

Emil Blenck, kgl. geheimer Oberregierungsrath und Director des kgl. statistischen Bureau's in Berlin, ernannt am 8. Dezember 1886.

Luigi Bodio, Generaldirector der Statistik im kgl. italienischen Ministerium für Ackerbau und Handel in Rom, ernannt am 8. Dezember 1886.

Dr. Heinrich Brugsch, kaiserlicher Legationsrath und Professor in Berlin, ernannt am 8. Dezember 1886.

Francisco Coello y Quesada, kgl. spanischer Ingenieur-Oberst a. D. und Ehrenpräsident der Sociedad geográfica in Madrid, ernannt am 8. Dezember 1886.

Dr. Ernst Engel, kgl. geheimer Oberregierungsrath und Director des königlichen statistischen Bureau's a. D. in Oberlössnitz bei Dresden, ernannt am 8. Dezember 1886.

Dr. Julius Euting, Professor in Strassburg, ernannt am 8. Dezember 1886.

† Dr. Friedrich August Finger, Oberlehrer a. D. in Frankfurt am Main, ernannt am 8. Dezember 1886, gestorben daselbst am 31. Dezember 1888.

Dr. Theobald Fischer, Professor in Marburg, ernannt am 8. Dezember 1886.

Dr. Georg Gerland, Professor in Strassburg, ernannt am 8. Dezember 1886.

Friedrich v. Hellwald in Tölz, ernannt am 8. Dezember 1886.

Dr. Heinrich Kiepert, Professor in Berlin, ernannt am 8. Dezember 1886.

Dr. Alfred Kirchhoff, Professor in Halle, ernannt am 8. Dezember 1886.

Dr. Wilhelm Kobelt, praktischer Arzt in Schwanheim, ernannt am 8. Dezember 1886.

Karl Koldewey, kaiserlicher Admiralitätsrath und Abtheilungsvorsteher der Seewarte in Hamburg, ernannt am 8. Dezember 1886.

Charles Maunoir, Generalsecretär der Société de géographie in Paris, ernannt am 8. Dezember 1886.

Baron Cristoforo Negri, kgl. italienischer ausserordentlicher Gesandter und bevollmächtigter Minister a. D. und Primo presidente fondatore der Società geografica Italiana in Turin, ernannt am 8. Dezember 1886.

Dr. Georg Neumayer, kaiserlicher geheimer Admiralitätsrath, Professor und Director der Seewarte in Hamburg, ernannt am 8. Dezember 1886.

Dr. Adolf Erik Freiherr v. Nordenskiöld, Professor in Stockholm, ernannt am 8. Dezember 1886.

Dr. Karl v. Obernberg, Vorsteher des statistischen Amtes der Stadt a. D. in Frankfurt am Main, ernannt am 8. Dezember 1886.

Dr. Eduard Pechuel-Loesche, Professor in Jena, ernannt am 8. Dezember 1886.

John Wesley Powell, Major und Director des Bureau of ethnology und des United States geological survey in Washington, ernannt am 8. Dezember 1886.

Baron Max du Prel, kgl. bayerischer Kammerherr, kaiserlicher Ministerialrath und Vorstand des statistischen Bureau's im Ministerium für Elsass-Lothringen in Strassburg, ernannt am 8. Dezember 1886.

† Nikolai Michailowitsch v. Prjevalsky, kaiserlich russischer Generalmajor in St. Petersburg, ernannt am 8. Dezember 1886, gestorben in Karakol im Gebiet Ssemiretschensk am 1. November 1888.

Dr. Friedrich Ratzel, Professor in Leipzig, ernannt am 8. Dezember 1886.

Ernst Georg Ravenstein, Kartograph in London, ernannt am 8. Dezember 1886.

Ludwig Ravenstein, Kartograph in Frankfurt am Main, ernannt am 8. Dezember 1886.

Paul Reichard in Berlin, ernannt am 8. Dezember 1886.

Dr. Johannes Rein, Professor in Bonn, ernannt am 8. Dezember 1886.

Dr. Wilhelm Reiss, erster stellvertretender Vorsitzender der Gesellschaft für Erdkunde in Berlin, ernannt am 8. Dezember 1886.

† Dr. Gustav v. Rümelin, kgl. württembergischer geheimer Rath und Kanzler der Eberhard-Karls-Universität, Excellenz, in Tübingen, ernannt am 8. Dezember 1886, gestorben daselbst am 28. Oktober 1889.

Georg Freiherr v. Schleinitz, kaiserlicher Viceadmiral a. D., Excellenz, in Neuhof bei Eldena, ernannt am 8. Dezember 1886.

Dr. Georg Schweinfurth, Professor in Cairo, ernannt am 8. Dezember 1886.

Elis Sidenbladh, Chefdirector des kgl. schwedischen statistischen Centralbureau's in Stockholm, ernannt am 8. Dezember 1886.

Dr. Wilhelm Stricker, praktischer Arzt in Frankfurt am Main, ernannt am 8. Dezember 1886.

† Dr. Bernhard Studer, Professor a. D. in Bern, ernannt am 8. Dezember 1886, gestorben daselbst am 2. Mai 1887.

Dr. Pieter Jan Veth, Professor a. D. in Arnhem, ernannt am 8. Dezember 1886.

Louis Vivien de Saint-Martin, Ehrenpräsident der Société de géographie de Paris in Versailles, ernannt am 8. Dezember 1886.

Dr. Hermann Wagner, Professor in Göttingen, ernannt am 8. Dezember 1886.

† Henry Yule, kgl. grossbritannischer Ingenieur-Oberst a. D. in London, ernannt am 8. Dezember 1886, gestorben daselbst am 30. Dezember 1889.

Reinhold Werner, kaiserlicher Contreadmiral a. D. in Wiesbaden, ernannt am 10. Oktober 1887.

Dr. Emil v. Oven, Senator und Vorsitzender des Vereins für Geographie und Statistik in Frankfurt am Main, ernannt am 26. Oktober 1887.

† Friedrich Jakob Kessler, Senator in Frankfurt am Main, ernannt am 26. November 1888, gestorben daselbst am 3. Mai 1889.

Dr. Karl von den Steinen, Privatdozent und Herausgeber des „Ausland“ in Marburg, ernannt am 20. Februar 1889.

Digitized by Google

II. Correspondirende Mitglieder.

Guiseppe de Luca, Professor in Neapel, ernannt 1866.

Hermann Rheinhard, kgl. württembergischer Gymnasialprofessor a. D. in Stuttgart, ernannt am 31. März 1867.

Karl Haussknecht, grossherzogl. sächsischer Hofrath und Professor in Weimar, ernannt am 11. November 1872.

Friedrich v. Gülich, kaiserlicher Ministerresident a. D. in Wiesbaden, ernannt am 9. Oktober 1873.

Dr. Arthur Breusing, Director der Steuermannsschule in Bremen, ernannt am 24. März 1875.

Guido Cora, Professor und Director des geographischen Instituts in Turin, ernannt am 24. März 1875.

Wilhelm Bade, Schiffscapitän in Wendorf bei Wismar, ernannt am 11. Juni 1875.

Dr. Karl Freiherr v. Fritsch, Professor in Halle, ernannt am 11. Juni 1875.

Herrmann Vambéry, Professor in Budapest, ernannt am 11. Mai 1876.

Dr. Oskar Fraas, Professor in Stuttgart, ernannt am 2. November 1881.

Gustav Ritter v. Kreitner, k. u. k. österreichisch-ungarischer Hauptmann und Consul in Yokohama, ernannt am 11. Januar 1882.

Dr. Walter J. Hoffmann, Ethnologist im Bureau of ethnology und Conservator (Curator) der Anthropological society in Washington, ernannt am 26. August 1884.

Ricardo Monner Sans, Generalconsul der Hawaii-Inseln in Barcelona, ernannt am 17. Oktober 1886.

Dr. Karl Gotthilf Büttner, Lehrer am Seminar für orientalische Sprachen in Berlin, ernannt am 10. Oktober 1887.

Graf Eberhard zu Erbach-Erbach, Erlaucht, in Aschaffenburg, ernannt am 10. Oktober 1887.

Anton Goering, Professor in Leipzig, ernannt am 10. Oktober 1887.

Gabriel Gravier, Ehrenpräsident und Generalsecretär der Société normande de géographie in Rouen, ernannt am 10. Oktober 1887.

Wladimir Jakschitsch, Chef der amtlichen Statistik des Königreichs Serbien in Belgrad, ernannt am 10. Oktober 1887.

Dr. Felix v. Luschan, Directorialassistent des Museums für Völkerkunde in Berlin, ernannt am 10. Oktober 1887.

Dr. Karl Diener, Privatdozent in Wien, ernannt am 20. Januar 1888.

Dr. Hans Meyer in Leipzig, ernannt am 20. Januar 1888.

Dr. David Brauns, Professor in Halle, ernannt am 28. Juli 1890.

Dr. Alexander Freiherr v. Danckelman in Berlin, ernannt am 28. Juli 1890.

Dr. Philipp Paulitschke, Professor in Wien, ernannt am 28. Juli 1890.

Dr. Alexander Peez in Wien, ernannt am 28. Juli 1890.

Ordentliche Mitglieder.

Leopold Adler, kgl. Gerichtsassessor. 1887.
Richard Andreae-Petsch, Kaufmann. 1874.
Max Appelius, Generalagent. 1889.
Franz Benjamin Auffarth, Buchhändler. 1847.
Max Bacher, Kaufmann. 1855.
Heinrich Back, Director der städtischen gewerblichen Fortbildungsschule. 1890.
Ludwig W. Baist, Ingenieur. 1880.
Gottlieb Bansa, Privatier. 1842.
Frau Marie Bansa geb. Winckler, Privatière. 1880.
Joseph Baer & Co., Buchhandlung. 1837.
Michael Baer, Kaufmann. 1883.
Dr. Karl Bardorff, praktischer Arzt. 1864.
Karl de Bary, Privatier. 1889.
Heinrich de Bary-Jeanrenaud, Bankier. 1888.
Louis Basse, Techniker. 1884.
Wilhelm Baunach, Kaufmann. 1879.
Daniel Becker, Privatier. 1886.
Karl Becker, kaiserlicher Consul a. D. 1888.
Dr. Ludwig Belli, Chemiker. 1885.
Theodor Bertholdt, Hotelbesitzer. 1884.
Moriz Freiherr v. Bethmann, Bankier. 1878.
Max Freiherr v. Beverförde, kgl. Oberstlieutenant a. D. 1888.
Karl Beyerbach, Kaufmann. 1887.
Julius Birkenholz, Kaufmann in Vilbel. 1875.
Dr. Heinrich Bleicher, Vorsteher des statistischen Amtes der Stadt. 1890.
Isaac Blum, Oberlehrer a. d. Real- u. Volksschule d. israelit. Gemeinde. 1871.
Dr. H. Bodewig, kgl. Gerichtsreferendar. 1890.
Frl. Anna Bögner, Privatière. 1870.
Friedrich Böhm, Kaufmann. 1883.
Wilhelm Böhmer, kgl. Landgerichtspräsident a. D. 1885.
Alfred Bolongaro-Crevenna, Kaufmann. 1885.
Philipp B. Bonn, Bankier. 1871.
Wilhelm B. Bonn, Bankier. 1886.
Karl Boss, Kaufmann. 1884.
Wunibald Braun, Kaufmann. 1879.
Dr. Louis Brentano, Privatier. 1858.
Franz Brofft, Bauunternehmer. 1873.
Leonhard Heinrich Brofft-Fabricius, Privatier. 1880.
Heinrich Karl Clauer, Kunstgärtner. 1875.
Karl Clemm, Apotheker. 1890.
Otto Cornill, Conservator des städtischen historischen Museums. 1889.
Wilhelm Coustol-Breul, Kaufmann. 1884.
Karl Anton Cristiani, Opticus. 1879.
Dr. Dietrich Cunze, Fabrikbesitzer. 1890.

Digitized by Google

Friedrich Dacqué, Bankier. 1890.
Dr. Kurt Daube, praktischer Arzt in Bockenheim. 1889.
Dr. Robert Delosea, praktischer Arzt. 1877.
Adolf Detloff, Buchhändler. 1887.
Emil Deussen, Rentier. 1883.
Oskar v. Deuster, Rentier. 1886.
Karl Philipp Donner, Kaufmann. 1871.
William W. Drory, Director der englischen Gasfabrik. 1874.
August Du Bois, Kaufmann. 1888.
Julius Du Bois, Kaufmann. 1871.
Dr. Friedrich Clemens Ebrard, Stadtbibliothekar. 1884.
August Ehinger, Rentier. 1875.
Dr. Otto Eiser, praktischer Arzt. 1888.
Moriz Adolf Ellissen, Kaufmann. 1884.
Friedrich Heinrich Emmerich, Privatier. 1883.
Jakob Hermann Epstein, Kaufmann. 1879.
Dr. Adolf Eysen, kgl. Amtsgerichtsrath. 1870.
Frau Alexander Eyssen geb. Du Bois. 1885.
Remigius Alexander Eyssen, Kaufmann. 1875.
Robert Faelligen, kaiserlicher Bankdirector und erster Vorstandsbeamter der Reichsbankhauptstelle. 1871.
Frau Klara Feist. 1886.
Otto Fiedler, Kaufmann. 1888.
Dr. Friedrich Fikentscher, Chemiker. 1890.
Adolf Finck, Kaufmann. 1890.
Paul Fleischmann, kgl. Regierungsrath und Mitglied der Eisenbahndirektion. 1886.
Albert Flersheim, Kaufmann. 1878.
Frau Eduard Flersheim. 1871.
Robert Flersheim, Kaufmann. 1871.
Wilhelm Flinsch, Kaufmann. 1890.
Dr. Richard Fösser, Rechtsanwalt und Notar. 1882.
Frau Lina Frenzel geb. Becker, Privatière. 1889.
Dr. Gottfried Fresenius, Hypothekenbuchführer a. D. 1876.
Dr. Philipp Fresenius, Apotheker. 1875.
Dr. Philipp Fritsch, praktischer Arzt. 1877.
Dr. Theodor v. Fritzsche, Fabrikbesitzer. 1874.
Karl Gail, Kaufmann. 1877.
Karl Gallo, kgl. Regierungsassessor. 1888.
Friedrich Gans, Fabrikbesitzer. 1888.
Dr. Leo Ludwig Gans, Fabrikbesitzer. 1886.
Ludwig Göckel, Fabrikdirector. 1871.
B. H. Goldschmidt, Bankgeschäft. 1854.
Harry Goldschmidt, beeidigter Wechselsensal. 1888.
Dr. Heinrich Goez, ordentlicher Lehrer an der Wöhlerschule. 1889.
Ernst Greef, Rentier. 1886.
Gottlieb Gregorovius, Architect. 1887.

Digitized by Google

Adolf Grunelius, Bankier. 1871.
Eduard Grunelius, Bankier. 1871.
Hermann Grünewald, Fabrikant. 1886.
Max v. Guaita, Kaufmann. 1871.
Ernst van Gülpen, Rentner. 1889.
Wilhelm v. Günther, Bankier. 1884.
Dr. Wilhelm Haacke, wissenschaftl. Director des zoologischen Gartens. 1888.
Dr. Hermann Haag, Rechtsanwalt. 1883.
Dr. Justus Haeberlin, Rechtsanwalt. 1870.
Adolf Hahn, Bankier. 1874.
Charles Hallgarten, Kaufmann. 1884.
Dr. Karl Hamburger, kgl. Justizrath, Rechtsanwalt und Notar. 1871.
Dr. Adam Hammeran, Privatier. 1877.
Frl. Sophie Hanzo, Institutsvorsteherin. 1882.
Dr. Adolf v. Harnier, kgl. Justizrath und Rechtsanwalt. 1882.
Dr. Eduard v. Harnier, kgl. Justizrath und Rechtsanwalt. 1871.
Matthias Harth, Privatier. 1874.
Franz Hasslacher, Procurist. 1880.
Alexander Hauck, Bankier. 1881.
Jakob Heimpel, Kaufmann. 1884.
Casimir Heintz, Rentier. 1884.
Philipp Heinz, Kaufmann. 1879.
Otto Held, Kaufmann. 1875.
Max Hendschel, Verlagsbuchhändler. 1885.
Dr. Salomon Herxheimer, kgl. Sanitätsrath und praktischer Arzt. 1884.
Theodor Hesse, Fabrikant 1890.
Ferdinand Heuer, Privatier. 1871.
Dr. Lucas v. Heyden, kgl. Major z. D. in Bockenheim. 1867.
Philipp Hilf, Rentier. 1885.
Ernst Hirschfeld, Kaufmann. 1889.
Heinrich Hobrecht, Kaufmann u. Viceconsul der argentinischen Republik. 1882.
Otto Höchberg, Kaufmann. 1877.
Johann Georg Karl Hoff, Kaufmann. 1888.
Karl Hoff, Kaufmann. 1885.
Dr. Franz Hoefler, ordentlicher Lehrer an der Musterschule. 1880.
Paul Hoffmann, Fabrikant. 1884.
Wilhelm Hohenemser, Kaufmann. 1856.
Franz Holthof, kgl. Hauptmann a. D. 1879.
Georg Freiherr v. Holzhausen, kgl. Kammerherr. 1884.
Louis Hoerle-Pahud, Kaufmann. 1875.
Dr. Gustav Adolf Humser, kgl. Justizrath, Rechtsanwalt und Notar. 1871.
Dr. Wilhelm Karl Jacobi, praktischer Artz in Bockenheim. 1878.
Ferdinand Jordan, Kaufmann, 1887.
Karl Franz Jügel, Rentier. 1869.
Dr. Philipp Jung, Consistorialrath und Pfarrer. 1887.
Dr. Rudolf Jung, Stadtarchivar. 1884.
Hermann Kahn, Kaufmann. 1871.

Emil Kalb, Privatier. 1877.
Dr. Albert Kallmann, Rechtsanwalt. 1889.
Heinrich Kessler, Kaufmann. 1867.
Dr. Simon Kirchheim, Chefarzt am israelitischen Gemeindehospital. 1875.
Dr. Joseph Kirschbaum, ordentlicher Lehrer an der Selectenschule. 1869.
Jakob Klein-Hoff, Privatier. 1882.
Christian Knauer, Buchdruckereibesitzer. 1886.
Sigmund Kohn-Speyer, Rentier. 1858.
Karl Kolb, Procurist. 1879.
Adolf Kolligs, Kaufmann. 1877.
Emil Karl Könitzer, Buchhändler. 1875.
Hilmar Kothe, Schreinermeister. 1878.
Eduard Küchler, Kaufmann. 1888.
James Kulbach, Kaufmann. 1890.
Dr. Karl Theodor Kuthe, kgl. Oberstabsarzt a. D. 1883.
Emil Ladenburg, kgl. geheimer Commerzienrath. 1864.
Heinrich Lange. 1888.
Alexander Lautenschläger, Bankdirector. 1875.
Dr. Karl Ritter v. Leiden-Treberg, Bankdirector. 1888.
Alfred Lejeune, Kaufmann. 1885.
Georg Leschhorn, Privatier. 1890.
Henry Levita, Kaufmann. 1888.
Karl Leydhecker, Pfarrer. 1884.
Eduard Lignitz, Consul a. D. 1886.
Franz Lion, Kaufmann. 1871.
Jakob Lion, Bankdirector. 1871.
L. Livingston, Rentier. 1885.
Frl. Rosa Livingston, Privatière. 1884.
August Löhmer, Kaufmann. 1886.
Dr. Eugen Lucius, Fabrikant. 1871.
Ferdinand Maas, Privatier. 1875.
Dr. Maximilian Maas, Bankier. 1874.
Frl. Marianne Mack, Privatière. 1874.
Albert Mahlau, Buchdruckereibesitzer. 1873.
Gustav Maier, Kaufmann. 1886.
Alexander Manskopf, Kaufmann. 1874.
Nicolas Manskopf, Kaufmann. 1858.
Heinrich Mappes, Kaufmann und brasilianischer Viceconsul. 1888.
Wilhelm Mappes, Kaufmann. 1887.
Moriz Marburg, Kaufmann. 1887.
Dr. Joseph Matti, Rentier. 1844.
Adam May, Kaufmann. 1890.
Martin May, Gerber. 1884.
Wilhelm Meister, Rentier. 1884.
Hermann Mentzel, kgl. Obergerichtssecretär. 1879.
William Merton, Kaufmann. 1888.
Karl Merz, Kaufmann. 1875.

Wilhelm Mettegang, Kaufmann. 1885.
Wilhelm Metzler, Rentier. 1854.
Dr. Hermann v. Meyer, Professor a. D. 1889.
Hermann Mezger, Kaufmann. 1888.
Dr. Georg Michaelis, kgl. Regierungsrath. 1888.
Friedrich Minor, Fabrikant. 1875.
Eduard Morel, Kaufmann. 1884.
Frl. Helene Müller, Privatière. 1885.
Karl Theodor Müller, Oberlehrer am Waisenhaus. 1889.
Dr. Sigmund Müller, kgl. Justizrath, Rechtsanwalt und Notar. 1857.
Hermann Mumm v. Schwarzenstein, Kaufmann. 1876.
Egmont Nagel, kgl. württembergischer Hauptmann a. D. und Director. 1890.
Dr. Heinrich v. Nathusius-Neinstedt, wissenschaftlicher Hülfsarbeiter an der Stadtbibliothek. 1885.
Adolf de Neufville-Hütterott, Bankier. 1889.
Alfred v. Neufville, Bankier und kgl. italienischer Viceconsul. 1888.
Friedrich v. Neufville, Rentier. 1884.
Heinrich Nürmberger, Kaufmann. 1870.
Hermann Ochs, Privatier. 1884.
Adolf Oplin, Privatier. 1875.
Dr. Johann Joseph Oppel, Professor a. D. 1881.
Hermann Oppenheim, Kaufmann. 1873.
Frau Julie Oppenheim geb. Rice, Rentière. 1886.
Moriz Oppenheim, Kaufmann. 1887.
Charles Oppenheim, kgl. grossbritannischer Generalconsul. 1874.
Dr. Karl Oppermann, ordentlicher Lehrer an der Humboldtschule. 1887.
Franz Osterrieth, Privatier. 1878.
August Osterrieth-Laurin, Druckereibesitzer. 1879.
Ludwig Oestreich, ordentlicher Lehrer an der Elisabethenschule. 1869.
Dr. Henry Oswalt, Rechtsanwalt. 1871.
Dr. Emil v. Oven, Senator. 1845.
Dr. Gustuv Passavant, kgl. Sanitätsrath und praktischer Arzt. 1875.
Richard Passavant, Kaufmann. 1889.
Giorgio Passerini, Secretär bei dem kgl. italienischen Generalconsulat. 1889.
Eduard Pelissier, ordentlicher Lehrer am städtischen Gymnasium. 1882.
Wilhelm Pentzel, Privatier in Bockenheim. 1872.
Frau Henriette Peter geb. Fischer, Privatière. 1883.
Dr. Theodor Petersen, Chemiker. 1871.
Philipp Petsch-Goll, kgl. geheimer Commerzienrath. 1886.
Frau Bertha Pfefferkorn geb. Kessler. 1854.
Dr. Heinrich Pfefferkorn, kgl. Gerichtsreferendar. 1887.
Eugen Pfeifer, Rentier. 1871.
Christian Wilhelm Pfeiffer, Subdirector. 1883.
August Nathanael Pfingsthorn, Privatier. 1888.
Dr. Arthur Pfungst, Chemiker. 1889.
Karl Pollitz, Wechselsensal. 1874.
Dr. Johannes Pomme, kgl. Gerichtsassessor. 1889.

Digitized by Google

Sidney Posen, Fabrikant. 1883.
Otto Puls, Syndicus der Handelskammer. 1884.
Julius Quilling, kgl. Verkehrsinspector. 1887.
Otto Rademann, Fabrikdirector in Bockenheim. 1890.
August Rasor, Kaufmann. 1890.
Dr. Ludwig v. Rau, Director a. D. 1882.
Dr. Otto Rausenberger, Oberlehrer an der Adlerflychtschule. 1878.
Ludwig Ravenstein, Kartograph. 1871.
Simon Ravenstein, Architekt. 1871.
August Reichard-Marburg, Kaufmann. 1877.
Albert v. Reinach, kgl. belgischer Consul. 1887.
Karl Reinemer, Kaufmann. 1887.
Wilhelm Reinganum, Privatier. 1873.
Dr. Paul Reiss, Rechtsanwalt. 1886.
Ferdinand Richard, Kaufmann. 1881.
Dr. Ferdinand Richters, Oberlehrer an der Wöhlerschule. 1881.
Frau Dorothea Riese geb. Weise, Privatière. 1838.
Isaac Rikoff, Bankier. 1874.
Hugo Risse, Privatier. 1888.
Eugen Robert, Consistorialrath und Pfarrer. 1887.
Dr. Konrad Roediger, kgl. geheimer Regierungsrath und Mitglied der Direction der Main-Neckar-Eisenbahn. 1853.
Karl Roger, Director der Filiale der Bank für Handel und Industrie. 1890.
Friedrich Ludwig Roemmich, Kaufmann. 1884.
Karl Eduard Rother, Kaufmann. 1884.
August Rothschild, Kaufmann. 1871.
Eduard Rothschild, Kaufmann. 1874.
Franz Rücker, Fabrikdirector und Stadtrath in Bockenheim. 1890.
Theodor Rullmann, Kaufmann. 1890.
Georg Sachs, Kaufmann. 1884.
Meier Sanct-Goar, Privatier. 1871.
Karl Sauerwein, Kunst- und Bauschlosser. 1879.
Frau Clara Schaffner geb. Albert, Privatière. 1884.
Frau Bertha Schaller geb. Wiewels, Privatière. 1886.
Ernst Scharff, Kaufmann. 1890.
Eduard Scharff-Osterrieth, Privatier. 1869.
Karl Schaub, Kaufmann. 1876.
Heinrich Theodor Schenck, Kaufmann. 1875.
Ludwig Schiff, Sensal. 1878.
Frau Cleophea Schlemmer geb. Lindheimer, Privatière. 1875.
Dr. Karl Schleussner, Chemiker, 1873.
Georg Schlund, Juwelier. 1888.
Dr. Karl Schmid-Monnard, Privatier. 1881.
Ludwig August Alexander Schmidt, Kaufmann. 1873.
Gustav Schmidt-Günther, Kaufmann und Ingenieur. 1864.
Dr. Moritz Schmidt-Metzler, kgl. Sanitätsrath und praktischer Arzt. 1888.
Frau Karl Schmieden, Geheimrathswittwe. 1871.

Peter Schmölder, Kaufmann. 1872.
Alexander Schneider, Director der Deutschen Gold- und Silber-Scheideanstalt. 1875.
Heinrich Schnell, Privatier. 1875.
Dr. Emil Scholderer, Director der Adlerflychtschule. 1888.
Dr. Eugen Schott, praktischer Arzt. 1885.
Dr. Albert Freiherr Schott v. Schottenstein, Forstmeister a. D. 1883.
Frl. Elisabeth Schultz, Malerin. 1875.
Arthur Schulze, kgl. Regierungsrath a. D. 1890.
Hans Schulze-Hein, praktischer Zahnarzt. 1885.
Johannes Schulze-Nickel, kgl. Regierungsrath und Mitglied der Eisenbahn-Direction. 1889.
Bernhard Schuster, Kaufmann. 1874.
Moses Martin Schwarzschild, beeidigter Wechselsensal. 1888.
Dr. Richard Schwemer, ordentlicher Lehrer am städtischen Gymnasium. 1889.
Wilhelm Seefried, Bankdirector. 1888.
August Siebert, Rentier. 1871.
August Siebert, Gartendirector. 1885.
Berthold Simonis, Kaufmann. 1879.
Dr. Emil Sioli, Director der Irrenanstalt. 1889.
Karl Sömmering, Privatier. 1865.
Lepold Sonnemann, Herausgeber der Frankfurter Zeitung. 1881.
Dr. August Spelz, Senator. 1854.
Edgar Speyer, Bankier. 1871.
Georg Speyer, Bankier. 1871.
Dr. Alexander Spiess, kgl. Sanitätsrath und Stadtarzt. 1871.
Frau Karoline v. Stein, Pröbstin des adeligen v. Cronstett- und v. Hynspergischen evangelischen Damenstifts. 1884.
Rudolf Stern, Kaufmann. 1890.
Theodor Stern, Bankier. 1871.
Theodor Stilling, Kaufmann. 1878.
Wilhelm Stock, Kaufmann. 1882.
Karl Strebel, Rentier. 1873.
Dr. Wilhelm Stricker, praktischer Arzt. 1844.
Bruno Strubell, Rentier. 1884.
Dr. Karl Sulzbach, Bankier. 1890.
Rudolf Sulzbach, Bankier. 1871.
Frau Marie Tassius geb. Kniest, Handelsfrau. 1884.
Otto Thebesius, Rentier. 1882.
Emil Uhles, kgl. erster Staatsanwalt. 1886.
Samuel Uhlfelder, Privatier. 1883.
Anton Emil Umpfenbach, Maler. 1872.
Dr. Georg Veith, Director der Humboldtschule. 1890.
Dr. Adolf Vinassa, Rechtsanwalt. 1879.
Hermann Vogt, Weinhändler. 1884.
Ludwig Vogt, Pfandhausdirector a. D. 1879.
Georg Völcker, Buchhändler. 1879.

Dr. Henry Völcker, Hülfsarbeiter im Secretariat der Handelskammer. 1890.
Martin Vowinckel, Director der Providentia. 1882.
Heinrich Wagner, Lithograph. 1881.
Wilhelm Wagner, Kaufmann. 1888.
Friedrich Wagner-Fels, Kaufmann. 1887.
Frau Amalie Wahl, geb. Classen. 1887.
Frau Katharina Wannenmann, Privatière. 1888.
Andreas Weber, Stadtgärtner. 1878.
Karl Weber, Verwalter der Irrenanstalt. 1885.
Dr. Theodor Weiffenbach, Oberlehrer an der Klingerschule. 1885.
Jacob Hermann Weiller, Bankier. 1871.
Albrecht Weis, Kassier der englischen Gasfabrik. 1874.
Wilhelm Weismann, Privatier. 1853.
Joseph Wertheim, Kaufmann. 1884.
Emanuel Wertheimber, Bankier. 1871.
Nicolaus Weydt, Kaufmann. 1885.
Frau Heinrich Wolfskehl, Commerzienrathswittwe. 1874.
Emil Wurmbach, Rentier. 1880.
Julius Wurmbach, kgl. Commerzienrath und Stadtrath in Bockenheim. 1883.
Dr. Edgar Wutzdorff, kgl. Stabs- und Bataillonsarzt im 1. hessischen Infanterie-Regiment Nr. 81. 1888.
August Zahn, Privatier. 1884.
Albert Zickwolff, Kaufmann. 1854.
Dr. Julius Ziegler, Chemiker. 1871.
Otto Ziegler, Privatier. 1860.
Georg Zimmer, Ingenieur. 1871.

Verzeichniss

der

Behörden, Gesellschaften und Redactionen,

mit welchen der Verein in regelmässigem Schriftenaustausch steht.

(Nach dem Stand vom 15. November 1890.)

Aarau:	Mittelschweizerische geograph.-commercielle Gesellschaft.
	Statistisches Bureau des Kantons Aargau.
Albany:	Bureau of statistics of labor of the state of New York.
Algier:	Société des sciences physiques, naturelles et climatologiques.
Altenburg:	Herzogliches statistisches Bureau.
Amsterdam:	De Indische Mercuur.
	Koninklijk Nederlandsch aardrijkskundig genootschap.
Antwerpen:	Société royale de géographie d'Anvers.
Bamberg:	Naturforschende Gesellschaft.
Barcelona:	Associació Catalanista d'excursions científicas.
Basel:	Evangelisches Missionsmagazin.
Batavia:	Koninklijke natuurkundige vereeniging in Nederlandsch-Indië.
Berlin:	Bureau des Reichstags.
	Bureau des Hauses der Abgeordneten.
	Centralverein für Handelsgeographie und Förderung deutscher Interessen im Auslande.
	Deutsche Kolonialgesellschaft.
	Gesellschaft für Erdkunde.
	Hydrographisches Amt der kaiserlichen Admiralität.
	Kaiserliches Reichsamt des Innern.
	Kaiserliches Reichsgesundheitsamt.
	Kaiserliches statistisches Amt des deutschen Reichs.
	Königliche Bibliothek.
	Königliches Ministerium für geistliche, Unterrichts- und Medicinalangelegenheiten.
	Königliches Ministerium für Handel, Gewerbe und öffentliche Arbeiten.

Berlin:	Königliches statistisches Bureau.
	Nachtigal-Gesellschaft für vaterländische Afrikaforschung.
	Orientalische Gesellschaft.
	Statistisches Amt der Stadt.
Bern:	Eidgenössisches statistisches Bureau.
	Geographische Gesellschaft von Bern.
	Schweizerische statistische Gesellschaft.
	Schweizerisches Finanz- und Zolldepartement: Alkoholverwaltung.
	Statistisches Bureau des Kantons Bern.
Bordeaux:	Société de géographie commerciale.
Boston:	American academy of arts and sciences.
	American statistical association.
	Boston society of natural history.
	Massachusetts bureau of statistics of labor.
	State board of health of Massachusetts.
Bremen:	Bureau für bremische Statistik.
	Geographische Gesellschaft.
	Naturwissenschaftlicher Verein.
Breslau:	Statistisches Amt der Stadt.
Brünn:	Kaiserlich königlich mährisch-schlesische Gesellschaft zur Beförderung des Ackerbaus, der Natur- und Landeskunde.
Brüssel:	Association internationale africaine.
	Commission centrale de statistique.
	Inspecteur en chef du service d'hygiène de la ville.
	Ministère de l'intérieur: Service de la statistique générale.
	Société royale belge de géographie.
Budapest:	Königlich ungarische geologische Anstalt.
	Königlich ungarische geologische Gesellschaft.
	Statistisches Bureau der Hauptstadt Budapest.
	Ungarische geographische Gesellschaft.
Buenos Aires:	Departamento nacional de estadistica.
	Instituto geográfico Argentino.
	Superintendencia administrativa de la comision nacional de educacion.
Bukarest:	Societatea geographică Română.
Cairo:	Direction de la statistique égyptienne.
	Société khédiviale de géographie.
Carácas:	Ministerio de fomento: Dirección de estadistica é immigración.
Chemnitz:	Statistisches Amt der Stadt.
Chicago:	Bureau of labor statistics.
Christiania:	Königlich norwegische Universitätsbibliothek.
	Statistisches Centralbureau im königlich norwegischen Ministerium des Innern.
Cordoba:	Academia nacional de ciencias.
Darmstadt:	Direction der Main-Neckar-Eisenbahn.

Darmstadt:	Grossherzogl. hessische Centralstelle für die Landesstatistik.
	Verein für Erdkunde und verwandte Wissenschaften.
	Verein hessischer Aerzte, zugleich ärztlicher Kreisverein für die Kreise Darmstadt und Gross-Gerau.
Davenport, Iowa:	Davenport academy of natural sciences.
Douai:	Union géographique du nord de la France.
Dresden:	Statistisches Bureau des königlich sächsischen Ministeriums des Innern.
	Verein für Erdkunde.
Dublin:	Statistical and social inquiry society of Ireland.
Frankfurt a. M.:	Bürgerverein.
	Frankfurter Bezirksverein deutscher Ingenieure.
	Frankfurter Journal.
	Frankfurter Turnverein.
	Frankfurter Zeitung.
	Freies Deutsches Hochstift.
	Generalanzeiger.
	Gesellschaft zur Beförderung nützlicher Künste und deren Hülfswissenschaften (Polytechnische Gesellschaft).
	Handelskammer.
	Kaufmännischer Verein.
	Physikalischer Verein.
	Senckenbergische naturforschende Gesellschaft.
	Stadtarchiv I.
	Stadtbibliothek.
	Stadtkanzlei.
	Stadtverordnetenversammlung.
	Taunusclub.
	Verein für Geschichte und Alterthumskunde.
Frankfurt a. O.:	Historisch-statistischer Verein.
Freiberg i. S.:	Geographischer Verein.
Freiburg i. B.:	Naturforschende Gesellschaft.
St. Gallen:	Ostschweizerische geographisch-commercielle Gesellschaft.
Genf:	Société de géographie de Genève.
Giessen:	Oberhessische Gesellschaft für Natur- und Heilkunde.
Glasgow:	Sanitary department (Medical officer of health).
Gotha:	Herzogliches statistisches Bureau.
	Justus Perthes' geographische Anstalt.
S'Gravenhage:	Indisch genootschap.
	Koninklijk instituut voor de taal—land— en volkenkunde van Nederlandsch-Indië.
	Ministerie van binnenlandsche zaken.
Greifswald:	Geographische Gesellschaft.
Greiz:	Fürstliches statistisches Amt.
Guatemala:	Dirección general de estadística.
Halle a. S.:	Verein für Erdkunde.
Hamburg:	Geographische Gesellschaft.

Digitized by Google

Hamburg:	Handelsstatistisches Amt.
	Medicinal-Inspectorat über die medicinische Statistik des hamburgischen Staates.
	Statistisches Bureau der Steuer-Deputation.
	Verein für naturwissenschaftliche Unterhaltung.
Hanau:	Bezirksverein für hessische Geschichte und Landeskunde.
Hannover:	Geographische Gesellschaft.
	Naturhistorische Gesellschaft.
Helsingfors:	Sällskapet för Finlands geografi.
Hermannstadt:	Verein für siebenbürgische Landeskunde.
Jena:	Geographische Gesellschaft (für Thüringen).
Karlsruhe:	Badische geographische Gesellschaft.
	Statist. Bureau des grossh. badischen Handelsministeriums.
Kasan:	Société des naturalistes de l'université.
Kiel:	Naturwissenschaftlicher Verein für Schleswig-Holstein.
Klagenfurt:	Naturhistorisches Landesmuseum von Kärnthen.
Königsberg i. Pr.:	Physikalisch-ökonomische Gesellschaft.
Kopenhagen:	Bureau de statistique du royaume de Danemark.
La Plata:	Direction générale de statistique de la province de Buenos Aires.
Le Havre:	Société de géographie commerciale du Havre.
Leipzig:	Statistisches Amt der Stadt.
	Verein für Erdkunde.
Leutschau:	Ungarischer Karpathen-Verein.
Lissabon:	Ministerio dos negocios da marinha e ultramar.
	Sociedade de geographia.
London:	Chamber of commerce.
	General register office.
	Royal geographical society.
	Royal statistical society.
Lübeck:	Geographische Gesellschaft.
	Statistisches Bureau des Stadt- und Landamts.
	Verein für Lübecker Statistik.
Lyon:	Société de géographie.
Madrid:	Junta de estadística d'España.
	Real academia de ciencias.
	Sociedad española de geografía comercial (ántes de africanistas y colonistas).
	Sociedad geográfica.
Magdeburg:	Geographische Gesellschaft.
Mainz:	Grossherzoglich hessische Handelskammer.
Manchester:	Manchester geographical society.
Marburg:	Gesellschaft zur Beförderung der gesammten Naturwissenschaften.
Marseille:	Société de géographie.
Melbourne:	Department of mines.
	Royal society of Victoria.

Digitized by Google

Metz:	Gesellschaft für lothringische Geschichte und Alterthumskunde.
	Verein für Erdkunde.
México:	Deutscher wissenschaftlicher Verein.
	Sociedad de geografía y estadística de la república Mexicana.
Modena:	Società dei naturalisti.
Montpellier:	Société languedocienne de géographie.
München:	Geographische Gesellschaft.
	Königlich bayrisches statistisches Bureau.
Nancy:	Société de géographie de l'Est.
Neapel:	Società Africana d'Italia.
Neuchatel:	Société neuchateloise de géographie.
New York:	American geographical society.
	Secretary of state.
Offenbach:	Grossherzoglich hessische Handelskammer.
Oldenburg:	Grossherzogliches statistisches Bureau.
Oran:	Société de géographie et d'archéologie de la province d'Oran.
Osnabrück:	Naturwissenschaftlicher Verein.
Paris:	Bureau de statistique générale de France.
	Ministère du commerce, de l'industrie et des colonies (Division de la comptabilité et de la statistique).
	Société académique indo-chinoise de France.
	Société de géographie.
	Société de géographie commerciale.
	Société de statistique.
St. Petersburg:	Académie impériale des sciences.
	Kaiserlich russische geographische Gesellschaft.
Philadelphia:	Academy of natural sciences.
	American philosophical society.
Pola:	Kaiserlich königliches hydrographisches Amt.
Porto:	Sociedade de geographia commercial.
Posen:	Historische Gesellschaft für die Provinz Posen.
Prag:	Königlich böhmische Gesellschaft der Wissenschaften.
	Statistische Commission der königlichen Hauptstadt Prag.
Providence:	City registrar.
Rio de Janeiro:	Observatorio.
	Sociedade de geographia de Lisboa.
Rom:	Direzione di statistica e stato civile di comune di Roma.
	Institut international de statistique.
	Istituto cartografico Italiano.
	Ministero dei lavori publici.
	Ministero dell' interno.
	Ministero della publica istruzione.
	Ministero delle finanze: Direzione generale delle gabelle.
	Ministero di agricoltura, industria e commercio: Direzione generale della statistica.

Rom:	Società geografica Italiana.
Rouen:	Société normande de géographie.
San Francisco:	California academy of sciences.
	Health department of the city and county of San Francisco.
San José d. C. R.:	Instituto meteorológico nacional de Costa Rica.
	Oficina de depósito y cánje de publicaciones de la republica de Costa Rica.
Santiago:	Deutscher wissenschaftlicher Verein.
Schwerin:	Grossherzogliches statistisches Bureau.
Shanghai:	China branch of the royal asiatic society.
Sondershausen:	Botanischer Verein für Thüringen „Irmischia".
Springfield:	Bureau of labor statistics of Illinois.
Stettin:	Verein für Erdkunde.
Stockholm:	Kungl. statistiska centralbyrån.
Strassburg i. E.:	Kaiserliche Universitäts- und Landesbibliothek.
	Statistisches Bureau des kaiserlichen Ministeriums für Elsass-Lothringen.
	Vogesenclub.
Stuttgart:	Königlich württembergische Centralstelle für Handel und Gewerbe.
	Königlich württembergisches statistisches Landesamt.
	Württembergischer Verein für Handelsgeographie.
Tacubaya:	Observatorio astronómico nacional Mexicano.
Tiflis:	Kaukasische Section der kaiserl. russischen geographischen Gesellschaft.
Tôkiô:	Bureau général de statistique du Japon, au cabinet impérial.
	Deutsche Gesellschaft für Natur- und Völkerkunde Ostasiens.
Toulouse:	Société académique franco-hispano-portugaise.
Tours:	Société de géographie.
Tübingen:	Königliche Universitätsbibliothek.
Udine:	Accademia Udinese di scienze, lettere ed arti.
Washington:	Anthropological society.
	Bureau of ethnology.
	Commissioner of labor.
	Department of the interior: Bureau of education.
	Department of the interior: U. S. geological survey.
	National geographic society.
	Office of the chief of engineers, United States army.
	Smithsonian institution.
	Superintendent of census.
	Treasury department: Bureau of statistics.
	Treasury department: Office of comptroller of the currency.
	United Staates coast survey.
Weimar:	Grossherzogliches statistisches Bureau des Ministeriums des Innern.

Weimar:	Statistisches Bureau vereinigter thüringischer Staaten.
	Zeitschrift für wissenschaftliche Geographie.
Wien:	Kaiserlich königliche Centralcommission für Statistik.
	Kaiserlich königliche geographische Gesellschaft.
	Kaiserlich königliche Universitätsbibliothek.
	Kaiserlich königliches naturhistorisches Hofmuseum.
	Kaiserliches u. königliches militärgeographisches Institut.
	Statistisches Departement des Magistrats.
	Verein der Geographen an der Universität Wien.
	Verein für Landeskunde von Niederösterreich.
Wiesbaden:	Nassauischer Verein für Landeskunde.
Zürich:	Kantonales statistisches Bureau des Kantons Zürich.
Zwickau:	Verein für Naturkunde.

Uebersicht

der

Werke und Zeitschriften,

welche dem Verein vom 1. Januar 1887 bis 30. September 1890 als Geschenke und im Austausch zugegangen sind.

I. Allgemeines und Europa.

Actes du premier congrès international d'anthropologie criminelle. Rome 1885.

Bulletin annuel des finances des grandes villes réd. par J. Körösi. 1884. 1885.

Bulletin de l'institut international de statistique. I, 3. 4. II. III. IV, 1.

Heim, A. Die Quellen. Basel 1885.

Metzger, E. Geographisch-statistisches Welt-Lexikon. Stuttgart 1888.

Missionsmagazin, evangelisches (Basel). 1887—89. 1890, Januar—September.

Mittheilungen, Dr. A. Petermanns, aus Justus Perthes' geographischer Anstalt herausgegeben von A. Supan. 1887—89. 1890, 1—9 und Ergänzungshefte 85—97.

Monner Sans, R. Importancia y necesidad del estudio de la geografia. Barcelona 1887.

Peez, A. Europa aus der Vogelperspective. München 1889.

Ratzel, F. Höhengrenzen und Höhengürtel. Wien 1889.

Ratzel, F. Ueber die anthropogeographischen Begriffe geschichtliche Tiefe und Tiefe der Menschheit. Leipzig 1889.

Revue coloniale internationale. IV, V.

Statistique internationale. Navigation maritime. Ouvrage publié par le bureau central de statistique du royaume de Norvége. I. II. III, A. B. Christiania 1876—87.

Stauber, A. Das Studium der Geographie in und ausser der Schule. Augsburg. 1883.

Veth, P. J. Ontdekkers en onderzoekers. 2. uitg. Leiden 1884.

Zeitschrift für wissenschaftliche Geographie, herausgegeben von J. I. Kettler. VI. VII, 1—5.

Digitized by Google

II. Deutsches Reich.

Annalen der Hydrographie und maritimen Meteorologie, herausgegeben von dem hydrographischen Amt der Admiralität. 1887—89. 1890, 1—9.

Export, der. Organ des Centralvereins für Handelsgeographie und Förderung deutscher Interessen im Auslande. 1880—89. 1890, 1—39.

Handels-Archiv, deutsches, herausgegeben im Reichsamt des Innern. 1886—89. (Geschenk des Bürger-Vereins).

Jahrbuch, statistisches, für das Deutsche Reich herausgegeben vom kaiserlichen statistischen Amt. 1887—90.

Kolonialzeitung, deutsche. IV; Neue Folge I. II. III, 1—20.

Korrespondenz, kolonial-politische. III.

Mittheilungen von Forschungsreisenden und Gelehrten aus den deutschen Schutzgebieten, herausgegeben von Freiherr v. Danckelman. I. II. III, 1—2.

Monatshefte zur Statistik des Deutschen Reichs herausgegeben vom kaiserlichen statistischen Amt. 1886, November—Dezember. 1887—89. 1890, Januar—Juli.

Nachrichten für Seefahrer herausgegeben von dem hydrographischen Amt der Admiralität. 1887—89. 1890, 1—39.

Scherzer, K. v. Moritz Wagner. Ein deutsches Forscherleben. München 1888.

Sprecher v. Bernegg, H. Die Vertheilung der bodenständigen Bevölkerung im rheinischen Deutschland i. J. 1820. Göttingen 1887. (Geschenk des Herrn Professors Dr. H. Wagner in Göttingen.

Statistik des Deutschen Reichs, herausgegeben vom kaiserlichen statistischen Amt. Neue Folge 23—26. 27, 1. 2. 28—34. 35, 1. 2. 36—38. 40. 41. 42, 1. 2. 43. 45—47. 49, 1.

Verhandlungen des 7. deutschen Geographentages (Karlsruhe 1887) herausgegeben von O. Kienitz.

Verhandlungen des 8. deutschen Geographentages (Berlin 1889) herausgegeben von G. Kollm.

III. Preussen.

Annalen des kaufmännischen Vereins in Frankfurt a. M., herausgegeben zur Feier des 25. Stiftungsfestes.

Bericht des Turnraths des Turnvereins (Frankfurt a. M.) 1886—87.

Bericht über die Senckenbergische naturforschende Gesellschaft in Frankfurt a. M. 1887—89.

Berichte des Freien Deutschen Hochstiftes zu Frankfurt a. M. Neue Folge III—V. VI, 1. 2.

Blenck, E. Le bureau royal de statistique à Berlin. Traduit de l'allemand par Léon Caubert. Paris et Genève 1887.

Blenck, E. Die Volkszählung vom 1. Dezember 1885 in Preussen und deren endgültige Ergebnisse. Berlin 1888.

Blenck, E. Statistischer Beitrag zu den veränderlichen Tafeln des königlich preussischen Normalkalenders für 1890. Berlin 1889.

Ermittelungen über die Lohnverhältnisse in Berlin, zusammengestellt im statistischen Amt der Stadt. 1887. 1888.

Förster, W. und Blenck, E. Populäre Mittheilungen zum astronomischen und chronologischen Theile des königlich preussischen Normalkalenders für 1888. Berlin 1887.

Jahrbuch, statistisches, der Stadt Berlin, herausgegeben von R. Böckh. XIII. XIV.

Jahresbericht der geographischen Gesellschaft zu Greifswald. II, 2. III, 1. 2.

Jahresbericht der geographischen Gesellschaft zu Hannover. VII. VIII.

Jahresbericht der naturhistorischen Gesellschaft zu Hannover. XXXIV—XXXIX.

Jahresbericht des kaufmännischen Vereins in Frankfurt a. M. 1886—88.

Jahresbericht des naturwissenschaftlichen Vereins zu Osnabrück. VII.

Jahresbericht des physikalischen Vereins zu Frankfurt a. M. 1885—89.

Jahresbericht des Taunus-Clubs Frankfurt a. M. 1889.

Jahresbericht des Vereins für Erdkunde zu Stettin. 1886—89.

Mittheilungen des Vereins für Erdkunde zu Halle a. S. 1887—89.

Peez, A. Antike Technik und altdeutsche Holzcultur. München 1888.

Schriften der physikalisch-ökonomischen Gesellschaft zu Königsberg i. Pr. 1886—89.

Schriften des naturwissenschaftlichen Vereins für Schleswig-Holstein (Kiel). VII, 1. 2. VIII, 1.

Sitzungsberichte der Gesellschaft zur Beförderung der gesammten Naturwissenschaften in Marburg. 1886—89.

Statistik, preussische. (Amtliches Quellenwerk.) Herausgegeben vom königlichen statistischen Bureau in Berlin. 8—10. 18—23. 25—27. 28, 1. 29—38. 39, 1. 2. 40—48. 48 A. 49—69. 70, 1. 2. 71—75. 76, 1—3. 77, 1. 2. 78—82. 83, 1. 2. 84. 85. 87—103. 105. 107. 108.

Verhandlungen der Gesellschaft für Erdkunde zu Berlin. XIV—XVI. XVII, 1—7.

Veröffentlichungen der orientalischen Gesellschaft zu Berlin. I.

Veröffentlichungen des statistischen Amts der Stadt Berlin. 1885 Suppl. 1. 1886 Suppl. 1—4. 1887, 1—65 und Suppl. 1—4. 1888, 1—64 und Suppl. 1. 3. 4. 1889, 1—65 und Suppl. 3. 1890, 1—42.

Verwaltungsbericht des Magistrats der königlichen Haupt- und Residenzstadt Breslau. 1883—86. 1886—89.

Volkszählung, die Berliner. 1880, 3, 1885, 1.

Zeitschrift der historischen Gesellschaft für die Provinz Posen. II, 3. 4. III. IV.

Zeitschrift des königlich preussischen statistischen Bureaus, herausgegeben von E. Blenck. 1885, 4. 1886—89. 1890, 1. 2. und Ergänzungsheft 5—7. 9—11. 12, 1. 2. 13. 15. 16.

IV. Baden.

Angaben, statistische, über das Grossherzogthum Baden nebst Gemeindeverzeichniss. 2. Ausgabe. Karlsruhe 1888.

Beiträge zur Statistik des Grossherzogthums Baden. Neue Folge 1. 2.

Berichte der naturforschenden Gesellschaft zu Freiburg i. B. I—III. IV. 1—5.

Jahrbuch, statistisches, für das Grossherzogthum Baden. 1885—88.

Märkte und Messen im Grossherzogthum Baden. 1888—91.

Mittheilungen, statistische, über das Grossherzogthum Baden. 1887—89. 1890, 1.

V. Bayern.

Bericht der naturforschenden Gesellschaft in Bamberg. 14.
Jahresbericht der geographischen Gesellschaft in München. 1886—1889.

VI. Elsass-Lothringen.

Jahrbuch der Gesellschaft für lothringische Geschichte und Alterthumskunde. I mit Ergänzungsheft.
Jahresbericht des Vereins für Erdkunde zu Metz. IX—XI.
Mittheilungen aus dem Vogesenclub. 18—22.
Mittheilungen, statistische, über Elsass-Lothringen, herausgegeben vom statistischen Bureau des Ministeriums. 19. 22.
Ortschafts-Verzeichniss von Elsass-Lothringen. Strassburg 1889.
Peez, A. Im Flug durch die Reichslande. München 1887.

VII. Hansestädte.

Bericht des Medicinal-Inspectorats über die medicinische Statistik des hamburgischen Staates. 1886—89.
Bericht des Vorstandes der geographischen Gesellschaft in Bremen. IX.
Blätter, deutsche geographische, herausgegeben von der geographischen Gesellschaft zu Bremen. X—XII. XIII, 1. 2.
Handel und Schiffahrt, Hamburgs. 1886—89.
Jahrbuch für bremische Statistik. 1886—88. 1889, 1.
Mittheilungen der geographischen Gesellschaft in Hamburg. 1885—86, III. 1887—88, I—III. 1889—90, I.
Mittheilungen der geographischen Gesellschaft in Lübeck. I, 8—12. II, 1.
Statistik des hamburgischen Staates, herausgegeben von dem statistischen Bureau der Steuer-Deputation. XIV, 1. 2. XV, 1.
Verhandlungen des Vereins für naturwissenschaftliche Unterhaltung zu Hamburg. VI.

VIII. Hessen.

Beiträge zur Statistik des Grossherzogthums Hessen. 28—35, 1.
Bericht der oberhessischen Gesellschaft für Natur- und Heilkunde (Giessen). 25—27.
Geschäftsbericht über den Betrieb der Main-Neckar-Eisenbahn. 1886—88.
Jahresbericht der grossherzoglichen Handelskammer zu Offenbach a. M. 1886—89.
Jahresbericht des Vereins hessischer Aerzte zugleich ärztlicher Kreisverein für die Kreise Darmstadt und Gross—Gerau. 1888. 1889.
Mittheilungen der grossherzoglich hessischen Centralstelle für die Landesstatistik. 376—471.
Notizblatt des Vereins für Erdkunde zu Darmstadt und des mittelrheinischen geologischen Vereins. IV. Folge, 7—10.

IX. Mecklenburg.

Beiträge zur Statistik Mecklenburgs. X, 4. XI, 1. 2.

X. Oldenburg.

Nachrichten, statistische, über das Grossherzogthum Oldenburg. XXI.

XI. Sachsen.

Festschrift zur Jubelfeier des 25jährigen Bestehens des Vereins für Erdkunde zu Dresden. Dresden 1888.

Jahresbericht des Vereins für Naturkunde zu Zwickau. 1886–89.

Kalender und statistisches Jahrbuch für das Königreich Sachsen nebst Marktverzeichnissen. 1888–91.

Krumbiegel, F. Zur Lage und Entwickelung der Stadt Freiberg mit besonderer Bezugnahme auf Bergbau und Industrie. Freiberg 1889.

Mittheilungen des Vereins für Erdkunde zu Leipzig. 1886—89.

Richter, P. E. Litteratur der Landes- und Volkskunde des Königreichs Sachsen. Dresden 1889.

Zeitschrift des königlich sächsischen statistischen Bureaus. XXXII Supplementheft. XXXIII, 1—4 und Supplementheft. XXXIV, 1—4 und Supplementheft. XXXV, 1—4.

XII. Thüringische Staaten.

Ergebniss der Volkszählung vom 1. Dezember 1885 im Grossherzogthum Sachsen-Weimar, im Herzogthum Sachsen-Altenburg und in den Fürstenthümern Schwarzburg-Sondershausen, Schwarzburg-Rudolstadt, Reuss älterer und jüngerer Linie. Weimar 1887.

Irmischia. Correspondenzblatt des botanischen Vereins für Thüringen. VI, 5–8.

Mittheilungen aus dem statistischen Bureau des herzoglichen Staatsministeriums zu Gotha über Landes- und Volkskunde der Herzogthümer Coburg und Gotha. 1886, II. 1887.

Mittheilungen der geographischen Gesellschaft (für Thüringen) zu Jena. V, 3. 4. VI—VIII.

XIII. Württemberg.

Jahrbücher, württembergische, für Statistik und Landeskunde. 1886—88. 1889, I, 3. II.

Jahresbericht des württembergischen Vereins für Handelsgeographie. V—VIII.

Jahresberichte der Handels- und Gewerbekammern in Württemberg. 1886—89.

Metzger, E. Württembergische Forschungsreisende und Geographen des 19. Jahrhunderts. Stuttgart 1889.

Sigwart, Chr. Gedächtnissrede auf den Kanzler der Universität Tübingen Gustav. v. Rümelin. Tübingen 1889.

Uebersicht über die Litteratur der württembergischen und hohenzollernschen Landeskunde, herausgegeben von dem württembergischen Verein für Handelsgeographie. Stuttgart 1888.

XIV. Belgien.

Annuaire démographique et tableaux statistiques des causes de décès par E. Janssens. 1886. 1887. 1889.

Annuaire statistique de la Belgique. 1886—89.

Bulletin de la société royale belge de géographie (Bruxelles). 1886, 5. 6. 1887—89. 1890, 1—3.

Bulletin de la société royale de géographie d'Anvers. XI, 3. 4. XII. XIII. XIV, 1—3.

Bulletins hebdomadaires de statistique démographique et médicale de la ville de Bruxelles. 1887.

Janssens, E. Statistique démographique et médicale de l'agglomération bruxelloise et tableaux nosologiques des décès de la ville de Bruxelles. 1888

Rapport fait au conseil municipal de Bruxelles par le college des bourgmestre et échevins. 1887—89.

Statistique de la Belgique. Industrie. Récensement de 1880. I—III. Bruxelles 1887.

XV. Dänemark.

Opgjörelse, forelöbig, af Hovedresultaterne af Folketaellingen i Danmark den 1ste Februar 1890. Kjöbenhavn 1890.

Statistik, Danmarks. A, 10. B, 4. Serie, a, 5; e, 1. 2. C, 3. Serie, 9. 10.

XVI. Frankreich.

Annuaire statistique de la France. 1887—89.

Bulletin de l'union géographique du Nord de la France (Douai). 1886, mai—décembre. 1887—89.

Bulletin de la société académique franco-hispano-portugaise de Toulouse. 1886.

Bulletin de la société de géographie (Paris). 1887—89. 1890, 1. 2.

Bulletin de la société de géographie commerciale de Bordeaux. 1887—89. 1890, 1—16.

Bulletin de la société de géographie commerciale de Paris. XII, 1—5.

Bulletin de la société de géographie de Lyon. VI, 4—6.

Bulletin de la société de géographie de Marseille. XI—XIII. XIV, 1—3.

Bulletin de la société languedocienne de géographie (Montpellier). IX, 4. X. XI. XII, 1—3.

Bulletin de la société normande de géographie (Rouen). 1886, mai—décembre. 1887—89. 1890, janvier; février.

Bulletin trimestriel de la société de géographie de l'Est (Nancy). 1886, 2—4. 1887—89.

Compte rendu des séances de la société de géographie et de la commission centrale (Paris). 1887—89. 1890, 1—13.

Revue de la société de géographie de Tours. 1886, 11. 12. 1887—89. 1890, 1—5.

Statistique générale de la France. Nouvelle série. XIV—XVII.

XVII. Grossbritannien.

Journal of the Manchester geographical society. 1886, 7—12 und Supplement. 1887—89.

Journal of the royal statistical society (London). 1886, 4. 1887—89. 1890, 1. 2.

Journal of the statistical and social inquiry society of Ireland (Dublin). 64. 65. 67—70.

Journal, the chamber of commerce, (London). VI—VIII. IX, jan.—sept.
Proceedings of the royal geographical society and monthly record of geography (London). 1887—89. 1890, 1—9.

XVIII. Italien.

Annali di statistica. Serie 4: 9—28. 30—40. 42.
Annuario dell' istituto cartografico italiano. I—IV.
Annuario statistico italiano. 1886—88.
Annuario statistico per la provincia di Udine. IV.
Bilanci comunali. 1885—87.
Bilanci provinciali. 1885. 1886.
Bollettino della società geografica italiana (Roma). 1887—89. 1890, 1—8.
Bollettino demografico-meteorico (Comune di Roma). 1886, 48—52. 1887—89. 1890, 1—34.
Bolletino di legislazione e statistica doganale e commerciale. 1886, nov.; dic. 1887—89.
Brauns, D. Das Problem des Serapeums von Pozzuoli. Halle 1888.
Indagini sulla emigrazione italiana all' estero. Roma 1890.
Introduzione alla statistica delle banche popolari. Roma 1887.
Lavori delle autorità giudiziarie in materia civile e penale negli anni 1880—86. Roma 1888.
Movimento commerciale del regno d'Italia. 1886—88.
Movimento degli infermi negli ospedali civili. 1884—87.
Movimento della navigazione nei porti del regno. 1886—88.
Popolazione. Movimento dello stato civile. 1886—88.
Relazione, prima, riguardante I. il servizio postale 1887—89; II. il servizio delle casse postali di risparmio 1888; III. il servizio telegrafico. 1888—89; IV. appendice. Roma 1890.
Risultati dell' inchiesta sulle condizioni igieniche e sanitarie nei comuni del regno. Roma 1886.
Statistica dei debiti comunali e provinciali per mutui al 31 dicembre degli anni 1882—1885. Roma 1886.
Statistica del commercio speciale di importazione e di esportazione. 1887—89.
Statistica dell' istruzione elementare. 1883/84—1885/86.
Statistica dell' istruzione secondaria e superiore. 1884/85—1886/87.
Statistica della emigrazione italiana. 1886—89.
Statistica della stampa periodica. 1887.
Statistica delle cause di morte. 1885—87.
Statistica delle opere pie e dei lasciti di beneficenza fatti nel settenio 1881—87. II—VII.
Statistica delle società di mutuo soccorso. 1885.
Statistica delle tasse e diritti comunali. I.
Statistica elettorale amministrativa. 1888.
Statistica elettorale politica. 1887.
Statistica giudiziaria civile e commerciale. 1884—87.
Statistica giudiziaria penale. 1884—88.

XIX. Niederlande.

Nomina geographica Neerlándica. Verbeterde en vermeerderde herdruck. II, 1—194. III, 1—224.

Overzicht, vijfjarig, van de sterfte. 1880—85.

Statistiek der geboorten en der sterfte. 1886, Okt.—Dez. 1887—89. 1890, Jan.—März.

Statistiek van den loop der bevolking. 1886—88.

Tijdschrift van het kon. Nederlandsch aardrijkskundig genootschap gevestigd te Amsterdam.

a) Meer uitgebreide artikelen. III, 3. IV—VI.

b) Verslagen en aardrijkskundige Mededeelingen. III, 9. 10. IV—VI.

XX. Norwegen.

Aarbog, statistisk, for kongeriget Norge. I—IX.

Jahrbuch des norwegischen meteorologischen Instituts. 1885—87.

Meddelelser fra det statistiske Centralbureau. 1886—89.

Oversigt over kongeriget Norges civile, geistlige og judicielle inddeling. Kristiania 1889.

Statistik, Norges officielle.

a) Ny Raekke. A, 1: 1879. A, 2: 1878—81. B, 1: 1879—81. B. 2: 1878—81. B, 3 b: 1879—83. C, 1: Indleding til Tabeller; Tabeller 1876—82; Sammendrag af Tabellerne 1876—80. C, 2: 1876—80, I. II. C, 3 a: 1881—83. C, 3 b: 1879—82. C, 4: 1878—80. C, 5: 1880. C, 5 b: 1880—83. C, 7: 1871—78. C, 8: 1879—83. C, 9: 1879—82. C, 10: 1878. 1879. C, 12: 1876—82. C, 13: 1879. C, 16: 1880—83. D, 2: 1876—83. E, 1: 1878—80. F, 1: 1880—83. F, 2: 1880—83.

b) Tredie Raekke: Nr. 31—115.

Fortegnelse over Norges officielle statistik. 1828—89.

XXI. Oesterreich-Ungarn.

Abhandlungen der mathematisch-naturwissenschaftlichen Classe der königlich böhmischen Gesellschaft der Wissenschaften. VII. Folge, 1—3.

Annalen des k. k. naturhistorischen Hofmuseums. II—IV. V, 1—3.

Archiv des Vereins für siebenbürgische Landeskunde. Neue Folge, 21. 22. 23, 1.

Becker, M. A. Ritter v. Niederösterreichische Landschaften. Wien 1879.

Becker, M. A. Ritter v. Alphabetische Reihenfolge und Schilderung der Ortschaften in Niederösterreich. I. Wien 1879—85.

Becker, M. A. Ritter v. Das Schlachtfeld vom 26. August 1278. Wien 1880.

Becker, M. A. Ritter v. Dunkelstein bei Neunkirchen. Eine topographische Studie. Wien 1882.

Becker, M. A. Ritter v. Dürnstein in Niederösterreich. Wien 1883.

Becker, M. A. Ritter v. Die bucklige Welt. Ein niederösterreichisches Landschaftsbild. Wien 1886.

Becker, M. A. Ritter v. Feldsberg in Niederösterreich. Wien 1886.

Digitized by Google

Benko, J. Frh. v. Reise S. M. Schiffes „Albatros“ nach Südamerika, dem Caplande und Westafrika 1885—86. Pola 1889.

Bericht, erstattet vom Vereine der Geographen an der Universität Wien. XIII—XV.

Bericht über die Wirksamkeit des naturhistorischen Landesmuseums von Kärnthen. 1885.

Dénes, Fr. Wegweiser durch die ungarischen Karpathen. Im Auftrage des ungarischen Karpathenvereins zusammengestellt. Igló 1888.

Diagramme der magnetischen und meteorologischen Beobachtungen zu Klagenfurt von Ferd. Seeland. 1885—89.

Diener, K. Studien an den Gletschern des Schwarzensteingrundes.

Földrajzi közlemények. (Bulletin de la société hongroise de géographie.) XIV, 7—10. XV—XVII. XVIII, 1—6.

Földtani közlöny. (Geologische Mittheilungen.) Zeitschrift der ungarischen geologischen Gesellschaft, zugleich amtliches Organ der königlich ungarischen geolog. Anstalt. XVI, 7—12. XVII—XIX. XX, 1—7.

Handbuch, statistisches, der königlichen Hauptstadt Prag und der Vororte. Neue Folge III, 4. 5. IV. V, 1. VI.

Jahrbuch des naturhistorischen Landesmuseums von Kärnthen. 18—20.

Jahrbuch des ungarischen Karpathenvereins. 1887—90.

Jahrbuch, statistisches, der Stadt Wien. 1885—88.

Jahresbericht der königl. böhmischen Gesellschaft der Wissenschaften. 1886 - 89.

Jahresbericht der königlich ungarischen geologischen Anstalt. 1885—88.

Jahresbericht des Vereins für siebenbürgische Landeskunde. 1885—89.

Kundmachungen für Seefahrer und hydrographische Nachrichten der k. u. k. Kriegsmarine (Pola). 1886, 8. 1887—89. 1890, 1—6.

Mittheilungen aus dem Gebiete des Seewesens herausgegeben vom k. u. k. hydrographischen Amt. XIV, 12. XV—XVII. XVIII, 1—9.

Mittheilungen aus dem Jahrbuche der königlich ungarischen geologischen Anstalt. VIII, 4—8. IX, 1.

Mittheilungen der k. k. geographischen Gesellschaft in Wien. XXX—XXXII. XXXIII, 1—7.

Mittheilungen der k. k. mährisch-schlesischen Gesellschaft zur Beförderung des Ackerbaues, der Natur- und Landeskunde in Brünn. 1886. 1888. 1889.

Mittheilungen des k. u. k. militärgeographischen Instituts. VIII. IX.

Peez, A. Aus Eger und dem Egerland. München 1887.

Publicationen des statistischen Bureaus der Hauptstadt Budapest. XXI—XXIV.

Sedlaczek, St. Die k. k. Reichshaupt- und Residenzstadt Wien. III. Wien 1887.

Sedlaczek, St. Die Armenpflege im Wiener Armenbezirke. Wien 1888.

Sitzungsberichte der königlich böhmischen Gesellschaft der Wissenschaften in Prag. 1885—89. 1890, I.

Zsigmondy, W. Mittheilungen über die Bohrthermen zu Harkány u. s. w. Pesth 1873.

XXII. Portugal.

Boletim da sociedade de geographia de Lisboa. VI, 7—12. VII. VIII. IX, 1.

Digitized by Google

XXIII. Russland.

Bericht der kaiserlich russischen geographischen Gesellschaft. 1886—89.

Bericht der Orenburgischen Abtheilung der kaiserlich russischen geographischen Gesellschaft. 1883—85.

Bulletin de l'académie impériale des sciences de St.-Pétersbourg. XXXI, 4. XXXII. XXXIII (nouvelle série I), 1—3.

Bulletin de la section caucasienne de la société impériale russe de géographie (Tiflis). 1886—88.

Dubrowin, N. Th. Nikolai Michailowitsch v. Prjevalsky. St. Petersburg 1890.

Fennia. Bulletins de la société de géographie de Finlande. 1—3.

Hunfalvy, P. Die Völker des Ural und ihre Sprachen. Budapest 1888.

Petri, Ed. Die kolonialen Besitzungen des russischen Reiches.

Topographie des Orenburger Gouvernements. Herausgegeben von der Orenburgischen Abtheilung der kaiserl. russischen geograph. Gesellschaft.

Zeitschrift der kaiserlich russischen geographischen Gesellschaft. 1886, 4—6. 1887—89. 1890, 1—4.

XXIV. Schweden.

Bidrag till Sveriges officiela statistik. A, XXVII—XXX. B, XXIX—XXXI. C, 1885—88. D, 1885—88. E, 1885—88. F, 1885—88. G, XXVIII—XXX. H, VI. J, 26—29. K, I, 25—28; II, 1886—88. L, 24 b—27 ab. M, 22, II; 23—25. N, XXI—XXIV; Sammandrag 14—16. O, XX—XXII. P, 6—13. Q, XVIII—XX. R, VII. VIII. S, 15—17. T, XIV—XVII. U, XII—XV. V, VIII. IX. X, I, 4. 5. 6.

General-Sammandrag öfver bevillning af fast egendom samt af inkomst äfvensom. 1886—89.

Kapital-Konto till riks-hufvud-boken. 1886—88.

Öfversigt af de enskilda sedelutgifvande bankernas och aktiebankernas. 1886—89.

Öfversigt af Sveriges riksbanks ställning. 1886—88.

Rikets in- och utförsel af vissa varor. 1886, Juli—Dez. 1887—89. 1890, Jan.-Juni.

Riksstat. 1886—91.

Sammandrag af de solidariska enskilda bankernas samt aktiebankernas och kreditaktiebolagens uppgifter. 1886, Juli—Dez. 1887. 1888.

Sammandrag af de enskilda sedelutgifvande bankernas och aktiebankernas. 1889. 1890, Jan.—Juni.

Sammandrag af riksbankens ställning. 1886, Juli—Dez. 1887—89. 1890, Jan.—Juni.

Tidskrift, statistisk, utgifven af kungl. statistiska centralbyrån. 1886, 2. 3. 1887—89. 1890, 1.

Trollhättan-Fahrt, die, der geographischen Gesellschaft zu Greifswald. 1890.

Uppgifter om hypoteksbanken och hypoteksföreningarne. 1886—89.

XXV. Schweiz.

Auswanderung, die überseeische, aus der Schweiz. 1886—89.

Bericht des Bundesraths an die Bundesversammlung betreffend die Geschäftsführung und die Rechnung der Alkoholverwaltung. 1887—89.

Digitized by Google

Bericht des eidgenössischen Versicherungsamts über die privaten Versicherungs-Unternehmungen in der Schweiz. 1886. 1887.

Bulletin de la société neuchateloise de géographie. II, 3. III—V.

Ergebnisse, gültige, der eidgenössischen Volkszählung vom 1. Dezember 1888.

Fernschau. Jahrbuch der mittelschweizerischen geographisch-commerciellen Gesellschaft in Aarau. II. III.

Globe, le. Journal géographique. Organe de la société de géographie de Genève. 26—29.

Hauptergebnisse der schweizerischen Unfallstatistik. 1888—89.

Jahresbericht der geographischen Gesellschaft von Bern. VIII. IX.

Mittheilungen, aargauische statistische. 1888, I. II. 1889, I. II.

Mittheilungen der ostschweizerischen geographisch-commerciellen Gesellschaft in St. Gallen. 1887—90.

Mittheilungen, statistische, betreffend den Kanton Zürich. 1885, 2. 3. 1886—88.

Rechenschaftsbericht des Obergerichtes und des Kassationsgerichtes an den Kantonsrath des Kantons Zürich. 1886—88.

Resultate, vorläufige, der eidgenöss. Volkszählung vom 1. Dez. 1888. Bern 1889.

Statistik, schweizerische. 66—78.

Zeitschrift für schweizerische Statistik. 1886, 3. 4. 1887—89. 1890, 1—3.

XXVI. Spanien.

Boletín de la sociedad geográfica de Madrid. XXI, 5. 6. XXII—XXVIII.

Diener, K. Der Pic de Néthou der Maladetta-Gruppe.

Revista de geografía comercial. Organo de la sociedad Española de geografía comercial. 1—59.

XXVII. Südslavische Länder.

Buletinul societăţii geografice Române. (Bucureşci). 1887. 1888. 1889, 1. 2. 1890, 1. 2.

Chiriţa, C. Dicţionar geografic al judeţului Jaşi. Bucureşti 1888.

Chiriţa, C. Dicţionar geografic al judeţului Vasluiŭ. Bucureşti 1889.

Condrea, P. Dicţionar geografic al judeţului Tutova. Bucureşti 1887.

Conduraţeanu, D. P. Dicţionar geografic al judeţului Dâmboviţa. Bucureşti 1890.

Jakschitsch, Wladimir. Recueil statistique sur les contrées serbes. I. Belgrade 1875.

Lahovari, G. J. Dicţionar geografic al judeţului Argeş. Bucureşti 1888.

Locusteanu, C. J. Dicţionar geografic al judeţului Romanaţi. Bucureşti 1889.

Statistique de la Serbe. II—XIII.

Toula, Fr. Reisen und geologische Untersuchungen in Bulgarien. Wien 1890.

XXVIII. Asien.

Bijdragen tot de Taal- Land- en Volkenkunde van Nederlandsch-Indië. XXXVI—XXXVIII. XXXIX, 1—3.

Bunge, Al. und Toll, Baron Ed. Berichte über die von der kaiserlichen Akademie der Wissenschaften ausgerüstete Expedition nach den neusibirischen Inseln und dem Jana-Lande. III. St. Petersburg 1887.

Diener, K. Beiträge zur Hypsometrie von Mittel-Syrien. Wien 1886.
Diener, K. Ein Beitrag zur Kenntniss der syrischen Kreidebildungen. Berlin 1887.
Eyre, V. The kabul insurrection 1841—42. London 1879.
(Geschenk des Herrn Heinrich Schäffer dahier.)
Gouger, H. Two years imprisonment in Burmah 1824—26. London 1860.
(Geschenk des Herrn Heinrich Schäffer dahier.)
Indisch genootschap. Verslagen der algemeene vergaderingen. 1887—89. 1890, p. 1—150.
Journal of the China branch of the royal Asiatic society (Shanghai). New series, Vol. XIX—XXII. XXIII, 1—3.
Mercuur, de indische. 1887—89. 1890, 1—46.
Metzger, Emil. De sluik — en kroesharige rassen tusschen Selebes en Papua.
Metzger, Emil. Das Opium in Indonesien. Amsterdam 1887.
Metzger, Emil. Notes on the Dutch East Indies. Edinburgh 1888.
Mittheilungen der deutschen Gesellschaft für Natur- und Völkerkunde Ostasiens (Tokio). 35—44.
Prjevalsky, N. M. v. Vierte Reise in Centralasien. St. Petersburg 1888.
Rawlinson, G. The five great monarchies of the Eastern world. III. IV.
(Geschenk des Herrn Heinrich Schäffer dahier.)
Résumé statistique de l'empire du Japon. II—IV.
Rosny, Léon de. Les religions de l'extrême-orient. Paris 1886.
Selenka, Emil. Ein Streifzug durch Indien. Wiesbaden 1890.
Tijdschrift, natuurkundig, voor Nederlandsch-Indië. XLVI—XLIX.

XXIX. Afrika.

Bollettino della società Africana d'Italia (Napoli). 1887—89. 1890, 1—6.
Borsari, F. Geographia etnologica e storica della Tripolitana, Cirenaica e Fezzan. Napoli 1888.
Brugsch, H. Entzifferung der meroitischen Schriftdenkmäler. I. Allg. Theil. Leipzig 1887.
Christaller, Th. Fibel für die Volksschulen in Kamerun. I—III. Berlin 1888.
(Geschenk des Herrn Dr. C. G. Büttner in Berlin.)
Coello, F. La cuestión del Rio Muni. Madrid 1889.
Holub, Emil. Von der Capstadt ins Land der Maschukulumbe. Reisen im südlichen Afrika 1883—87. I. II. Wien 1890.
Kolbe, P. Naakeurige en uitvoerige beschryving van de Kaap de Goede Hoop. I. II. Amsterdam 1727.
(Geschenk des Herrn Otto Höchberg dahier.)
Kroenlein, J. G. Wortschatz der Khoi-Khoin (Namaqua-Hottentotten). Berlin 1889.
(Geschenk des Herrn Dr C G. Büttner in Berlin.)
Petersen, Th. Der Pic des Cèdres im grossen algerischen Atlas und ein Blick auf die Sahara.
Ravenstein, E. G. A map of the country between Lakes Nyassa e Tanganyika. London 1888.
Ravenstein, E. G. Dr. Livingstone and Lake Bangweolo. London 1889.
Ravenstein, E. G. A map of part of Eastern Africa. London 1890.

Digitized by Google

Rohlfs, G. Quid novi ex Africa? Cassel 1886.

Schwarz, B. Die Wahrheit über die Damaraland-Affaire.

Schwarz, B. In den Goldfeldern von Deutsch-Südwestafrika. Magdeburg 1889.

Soleillet, P. Voyage à Ségou 1878—79. Rédigé d'après les notes et journaux de voyage de Soleillet par G. Gravier. Paris 1887.
(Geschenk des Herrn. G. Gravier in Rouen.)

Stevenson, James. The Arabs in Central Africa and at Lake Nyassa. Glasgow 1888.
(Geschenk des Herrn E. G. Ravenstein in London.)

Veth, P. J. und Snelleman, J. F. Daniël Veth's reizen in Angola. Haarlem 1887.

Zucchinetti. Souvenirs de mon séjour chez Emin Pacha el Soudani. Le Caire 1890.

XXX. Amerika im Allgemeinen und Nordamerika.

Annario del observatorio astronómico nacional de Tacubaya. VIII. X.

Boletín de la sociedad de geografia y estadística de la república Mexicana. Cuarta epoca. I, 1—8.

Bourke, John G. Compilation of notes and memoranda bearing upon the use of human ordure and human urine in rites of a religious or semi-religious character. Washington 1888.

Bulletin of the American geographical society (New York). 1887—89. 1890, 1. 2.

Collections, Smithsonian miscellaneous. XXX.

Henshaw, H. W. Perforated stones from California. Washington 1887.

Magazine, the national geographic. I. II.

Mittheilungen des deutschen wissenschaftlichen Vereins in Mexico. I, 1. 2.

Pilling, James C. Bibliography of the Eskimo language. Washington 1887.

Pilling, James C. Bibliography of the Siouan languages. Washington 1887.

Pilling, James C. Bibliography of the Iroquian languages. Washington 1888.

Pilling, James C. Bibliography of the Muskhogean languages. Washington 1889.

Proceedings of the academy of natural sciences of Philadelphia. 1886—89.

Proceedings of the American academy of arts and sciences (Boston). XXIV.

Proceedings of the American philosophical society (Philadelphia). XXII, 3. 4. XXIII—XXVI.

Proceedings of the California academy of sciences. 1889.

Proceedings of the Davenport academy of natural sciences. II—IV.

Publications of the American statistical association. New series, 1—9.

Report, annual, of the board of regents of the Smithsonian institution. 1884, II. 1885, I. II. 1886, I.

Report, annual, of the bureau of ethnology by J. W. Powell. 4—6.

Report, annual, of the bureau of statistics of labor (Boston). 18—20.

Report, annual, of the bureau of statistics of labor of the state of New York. 1886.

Report, annual, of the commissioner of labor (Washington). 1. 2.

Report, annual, of the comptroller of the currency. 1886—88.

Report, annual, of the health department of the city and county of San Francisco. 1884—89.

Report, annual, of the United States geological survey by J. W. Powell. 6—8.
Report, annual, upon the births, marriages and deaths in the city of Providence. 1886—89.
Report, biennial, of the bureau of labor statistics of Illinois. IV.
Report of deaths (Providence). Nr. 378—394. 396. 398—414.
Report upon U. S. geographical surveys West of the one hundredth meridian. I.
Statement, condensed, of mortality of the city and county of San Francisco. 1887—89. 1890, Jan.—Aug.
Thomas, C. Work in mound exploration of the bureau of ethnology. Washington 1887.
Thomas, C. The circular, square and octagonal earthworks of Ohio. Washington 1889.
Thomas, C. The problem of the Ohio mounds. Washington 1889.
Transactions of the academy of sciences of St. Louis. IV. V, 1. 2.

XXXI. Centralamerika.

Boletin trimestral del instituto meteorologico nacional (Costa Rica). 1—4.
Directorio de la ciudad de Guatemala. 1886.
Holmes, W. H. The use of gold and other metals ammong the ancient inhabitants of Chiriqui, Isthmus of Darien. Washington 1887.
Informe de la direccion general de estadistica (Guatemala). 1886—89.
Pittier, H. Apuntaciones sobre el clima y geografia de la república de Costa Rica. I.

XXXII. Südamerika.

Actas de la academia nacional de ciencias en Córdoba. II, 1. V, 3.
Annaes do observatorio do Rio de Janeiro. III. IV, 1. 2.
Annuaire statistique de la province de Buénos-Aires. VIII.
Annuario publicado pelo observatorio do Rio de Janeiro. 1—6.
Boletin de la academia nacional de ciencias en Córdoba. IX—XI.
Boletin del instituto geográfico Argentino. X, 8—12. XI, 1—3.
Censo general de poblacion, edificacion, comercio é industrias de la ciudad de Buenos Aires. I. II.
Holmes, W. H. Textile fabrics of ancient Peru. Washington 1889.
Jahresbericht, statistischer, über die vereinigten Staaten von Venezuela. 1887.
Procedimientos del departamento nacional de estadistica (Buenos Aires). 1886.
Revista do observatorio. Publicação mensal do observatorio do Rio de Janeiro. II—IV. V, 1—7.
Verhandlungen des deutschen wissenschaftl. Vereins zu Santiago. I, 4—6. II, 1. 2.

XXXIII. Australien.

Finsch, O. Ueber Naturprodukte der westlichen Südsee, besonders der deutschen Schutzgebiete. Berlin 1887.
Mineral statistics of Victoria. 1886—88.
Report, annual, of the secretary of mines and water supply (Melbourne). 1886—89.
Reports and statistics of the mining department of Victoria. 1886, Juli—Dez. 1887—89. 1890, Jan.—März.

Digitized by Google

Uebersicht der Einnahmen und Ausgaben
im Jahre 1888/89.

Einnahmen

Saldo des Jahres 1887/88	ℳ	58. 84
Beiträge von 349 Mitgliedern	„	4188. —
Verkauf von Vorlesungskarten	„	84. —
Aerarialbeitrag 1888/89	„	1000. —
Zinsen	„	60. —
Verkauf von Vereinspublicationen	„	24. —
Rückbezüge aus der Vereinsbank	„	3800. —
	ℳ	9214. 84

Ausgaben.

Honorare an die Dozenten	ℳ	2400. —
Saalmiethe für die Vorlesungen	„	320. —
Inserate	„	94. 36
Anschaffungen von Büchern und Karten	„	204. 65
Buchbinderarbeiten	„	57. 30
Drucksachen	„	1829. 60
Bibliothekariat-Beitrag	„	216. —
Gehalte und Gratificationen	„	410. —
Auslagen für Porti und bei Anwesenheit der Dozenten	„	464. 95
Beitrag zum Geographentag	„	15. 50
Feuerversicherung	„	37. —
Reisesubvention an Dr. Puff	„	150. —
Kleine Ausgaben	„	13. 69
An die Vereinsbank zur Aufbewahrung	„	3000. —
Saldo auf neue Rechnung	„	1. 79
	ℳ	9214. 84

Zusammenstellung der Aktiven.

Baar-Saldo	ℳ	1. 79
Guthaben bei der Vereinsbank	„	1376. 33
1 Frankfurter Obligation fl. 1000 à 3½%	„	1714. 29
Sparkassenbuch (Glogau-Stiftung)	„	39. 36
	ℳ	3131. 77

Digitized by Google

Uebersicht der Einnahmen und Ausgaben
im Jahre 1889/90.

Einnahmen.

Saldo des Jahres 1888/89	ℳ	1. 79
Beiträge von 342 Mitgliedern	„	4104. —
Verkauf von Vorlesungskarten	„	100. —
Aerarialbeitrag 1889/90	„	1000. —
Zinsen	„	60. —
Verkauf von Vereinspublicationen	„	197. 70
Rückbezüge aus der Vereinsbank	„	2400. —
	ℳ	7863. 49

Ausgaben.

Honorare an die Dozenten	ℳ	2140. 20
Saalmiethe für die Vorlesungen	„	340. —
Inserate	„	101. 20
Anschaffungen von Büchern und Karten	„	178. 72
Buchbinderarbeiten	„	84. 25
Drucksachen	„	905. 81
Bibliothekariat-Beitrag	„	216. —
Gehalte und Gratificationen	„	410. —
Auslagen für Porti und bei Anwesenheit der Dozenten	„	387. 14
Kleine Ausgaben	„	69. 75
An die Vereinsbank zur Aufbewahrung	„	3000. —
Saldo auf neue Rechnung	„	30. 42
	ℳ	7863. 49

Zusammenstellung der Aktiven.

Baar-Saldo	ℳ	30. 42
Guthaben bei der Vereinsbank	„	2026. 40
1 Frankfurter Obligation fl. 1000 à 3½ %	„	1714. 29
Sparkassenbuch (Glogau-Stiftung)	„	39. 36
	ℳ	3810. 47

Zusätze und Berichtigungen.

Zu Seite 2, Zeile 9 von unten: Auch die Oberflächentemperaturen, welche A. Hettner („Das Klima von Chile und Westpatagonien", Bonn 1881, S. 50 ff.) auf Grund der Meteorological papers für das Meer längs der westpatagonischen und chilenischen Küste giebt, lassen deutlich die Erscheinung erkennen, dass hier die Meeresoberfläche keine abnormen Temperaturverhältnisse besitzt. Die Küstenströmung längs der oben genannten Gebiete ist, wie ein Vergleich der Luft- nnd Wassertemperaturen zeigt, ein thermisch neutraler Strom.

Seite 28, Zeile 8 von oben lies: Untiefen, statt: Schaalthiere.

Digitized by Google

Inhaltsübersicht.

Wissenschaftliche Mittheilungen. Seite

Das kalte Auftriebwasser an der Ostseite des nordatlantischen und der Westseite des nordindischen Ozeans. Von Dr. Adolf Puff 1

Neuguinea. Ein Tropenbild aus meiner Erinnerung. Von Dr. Wilhelm Haacke. 100

Aus den Vorträgen der öffentlichen und geschlossenen Sitzungen vom 24. Oktober 1888 bis zum 13. März 1889. Von Dr. F. C. Ebrard 118

Geschäftliche Mittheilungen.

Bericht über die Thätigkeit des Vereins in der Zeit vom 1. Oktober 1888 bis 30. September 1890. Von Dr. F. C. Ebrard 145

Vorstand und Aemtervertheilung 151

Mitgliederverzeichniss 153

Verzeichniss der Behörden, Gesellschaften und Redactionen, mit denen der Verein in regelmässigem Schriftenaustausch steht 165

Uebersicht der Werke und Zeitschriften, welche dem Verein vom 1. Januar 1887 bis 30. September 1890 als Geschenke und im Austausch zugegangen sind 172

Uebersicht der Einnahmen und Ausgaben im Jahre 1888/89 . . 186

Uebersicht der Einnahmen und Ausgaben im Jahre 1889/90 . . 187

Zusätze und Berichtigungen 188

Digitized by Google

Digitized by Google

Digitized by Google

Jahresbericht

des

Frankfurter Vereins

für

Geographie und Statistik.

Fünfundfünfzigster
und
sechsundfünfzigster Jahrgang.
1890—91 und 1891—92.

Im Namen des Vorstandes herausgegeben

von

Dr. Friedrich Clemens Ebrard,
Stadtbibliothekar,
Generalsecretar des Vereins.

Frankfurt am Main.
Druck von Gebrüder Knauer.
1893.

G
13
.F83

Jahresbericht

des

Frankfurter Vereins

für

Geographie und Statistik.

Fünfundfünfzigster
und
sechsundfünfzigster Jahrgang.
1890—91 und 1891—92.

Im Namen des Vorstandes herausgegeben

von

Dr. Friedrich Clemens Ebrard,
Stadtbibliothekar,
Generalsecretär des Vereins.

Frankfurt am Main.
Druck von Gebrüder Knauer.
1893.

Wissenschaftliche Mittheilungen.

Die Entdeckung Amerikas

In ihrem Einflusse auf die Geschichte der Pflanzenwelt in Europa.

Von

Dr. **Wilhelm Jännicke.**

Eine jede pflanzengeographische Betrachtung hat von dem Verbreitungsbezirk, dem Areal, der einzelnen Arten auszugehen. Der Umfang eines Areals ergibt sich nun aus dem Zusammenwirken zweier Faktoren: der Ausbreitungsfähigkeit einer Art und den Schranken, die sich einer wirklichen Ausbreitung entgegenstellen. Die Ausbreitungsfähigkeit einer Art ist aber wiederum abhängig von den der Art eigenthümlichen Verbreitungsmitteln einerseits und den diese befördernden Verbreitungsagentien andererseits. Oder um an einem Beispiel deutlicher zu sein: eine Art, die als Verbreitungsmittel fleischige Früchte erzeugt, wird nur dann verbreitungsfähig sein, wenn in ihrem Wohngebiete Thiere, speciell Vögel, vorhanden sind, die diese Früchte fressen und, als Verbreitungsagentien dienend, die Samen unverdaut und von der Mutterpflanze entfernt wieder absetzen: eine solche Art ist zunächst auch nur soweit verbreitungsfähig, als der Flug der betreffenden Vögel reicht, bez. als die Vogelart verbreitet ist. Damit ist theoretisch für diesen Fall auch die Schranke der Verbreitung gegeben. — Analog wird eine Art, deren Früchte beliebig lange schwimmfähig sind und der Einwirkung des Seewassers widerstehen, sich dahin verbreiten können, wohin die Meeresströmung die Früchte führt, vorausgesetzt, daß die Pflanze an dem von ihr erreichten Gestade klimatische Verhältnisse findet, die ihren Bedürfnissen einigermaßen entsprechen. Diese Bedingung liegt beispielsweise für die Tropenzone vor, wo die Meeresströmungen im Allgemeinen

parallel dem Aequator verlaufen und Küsten von ähnlichen klimatischen Verhältnissen verbinden: die Folge ist, daß hier nicht allzu selten ein Transport von Landpflanzen auf dem Seewege von Küste zu Küste stattfindet. Wesentlich anders liegen die Verhältnisse in den gemäßigten Zonen, so in dem nördlichen atlantischen Ozean, der für die vorliegende Frage speciell in Betracht kommt. Wohl wurden auch hier seit langer Zeit und werden gegenwärtig noch Früchte von Amerika nach Europa mit dem Golfstrom transportirt; sie gelangen in diesem Falle aber von den milden Klimaten Westindiens an die kühle europäische Nordwestküste, und eine Ansiedelung ist unmöglich. — So hat sich für die Verbreitung der Pflanzen das Meer zwischen Amerika und Europa stets als trennende Schranke erwiesen.

Diese Schranke ist gefallen mit der Entdeckung Amerika's, womit gleichzeitig der Mensch durch seinen die neue Welt und Europa verbindenden Verkehr die Rolle eines wirksamen Verbreitungsagens übernommen, — wirksam, weil sich der Verkehr zwischen Gebieten klimatisch im Ganzen ähnlicher Verhältnisse vollzogen hat, zwischen Westindien bez. Südamerika und dem Mittelmeergebiet, zwischen Nordamerika und dem gemäßigten Europa. Von der ersten Entdeckungsfahrt des Columbus ab wurden aus Amerika Sämereien äußerst zahlreicher Gewächse nach Europa gebracht: eine kleinere Zahl wurde zufällig mit andern Dingen verschleppt. Wenn auch die Zahl der bewußt eingeführten Pflanzen größtentheils auf periodische und lokale Anpflanzung beschränkt blieb, und die große Menge der verschleppten Pflanzen es nicht über zeitweilige Ansiedelung, nicht über die Rolle von sog. Adventivpflanzen hinaus brachte, so ist doch ein Bruchtheil der eingeführten amerikanischen Gewächse bereits von wesentlichem und fortdauernd steigendem Einflusse auf die Physiognomie des Kulturlandes, wie des in Halbkultur befindlichen oder gänzlich brach liegenden Geländes in Europa geworden. Die Einführung dieser Minderzahl und ihre Bedeutung für die pflanzengeographischen Verhältnisse Europas darzulegen, sei der Zweck folgender Ausführungen.

In erster Linie bedeutungsvoll für die Geschichte der Pflanzenwelt in Europa sind diejenigen amerikanischen Pflanzen, die sich in unserem Erdtheil vollständig ein-

gebürgert haben, d. h. nach stattgehabter Ueberführung sich ohne Zuthun des Menschen mit Hülfe ihrer Früchte und Samen fortdauernd vermehren und verbreiten.

Die Zahl dieser Pflanzen ist mit ungefähr 90 keine sehr erhebliche*): sie gewinnt aber an Bedeutung dadurch, daß diese neuen Bürger unserer Flora sich zum Theil über ganz Europa (und zum Theil selbst weit nach Asien hinein) verbreitet und in vielen Fällen das Aussehen von Eindringlingen vollständig verloren haben, indem sie sich in die alteingesessenen Pflanzengemeinschaften als wesentliche Bestandtheile eingliederten. So ist, um nur einige Beispiele zu nennen, die Wasserpest *(Elodea canadensis)* im Laufe weniger Jahrzehnte eine der verbreitetsten Pflanzen der Gewässer in Mittel- und Nordwesteuropa geworden. Das kanadische Erigeron ist seit lange in ganz Europa und den angrenzenden Theilen von Asien ein gemeines Unkraut, verläßt aber auch den bebauten Boden und siedelt sich oft massenhaft auf Waldschlägen und Oedungen und selbst auf Dünen an. Gleicherweise ist die Nachtkerze *(Oenothera biennis)* eine in Europa allenthalben verbreitete amerikanische Art, deren fremde Herkunft ebensowenig zu erkennen ist, als dies bei den kleinblüthigen Astern im Weidengebüsche der mitteleuropäischen Flußufer angeht. Um auch Südeuropa zu berücksichtigen, sei nur erwähnt, daß wir die mit herkömmlichem Namen bezeichnete „italienische" Landschaft kaum denken können ohne die aus Amerika eingeführte Agave, die zusammen mit der Opuntie ein dem Mittelmeergebiet ursprünglich fremdes, heutzutage aber höchst charakteristisches Element der Vegetation darstellt.

Zieht man die Herkunft unserer amerikanischen Pflanzen in Betracht, so ergiebt sich, daß die größere Hälfte (genau $^3/_5$) derselben aus Nordamerika und zwar wesentlich aus dem atlantischen Gebiete des Continents stammen, was einerseits der Thatsache entspricht, daß zwischen diesem Gebiete und Europa in den nunmehr verflossenen vier Jahrhunderten der regste Verkehr bestanden hat, andererseits dem weiteren Um-

*) Als Beleg zu dieser und den folgenden Angaben diene die im Anhange mitgetheilte Tabelle.

Digitized by Google

stande zuzuschreiben ist, daß Nordamerika und Europa, dieses besonders in seinem gemäßigteren Theile, die ähnlichsten klimatischen Verhältnisse aufweisen. Der Schluß mag hieraus schon gezogen werden, daß die nordamerikanischen Ankömmlinge vor Allem Mittel- und Nordeuropa bevölkert haben, was die Thatsache bestätigt. — Die kleinere Hälfte unserer amerikanischen Arten entstammt Mittel- oder Südamerika oder gehört beiden Hemisphären der neuen Welt an, und entsprechend dem oben angedeuteten Gesichtspunkt sind diese Pflanzen vorwiegend wärmerer Klimate in Europa wesentlich dem Süden eigen. Nur einer abweichenden Thatsache mag hierbei noch besonders gedacht werden, die Einbürgerung südamerikanischer Arten, wie *Galinsoga parviflora*, im gemäßigten Europa. Die genannte, offenbar höchst anpassungsfähige Art — sie geht an der amerikanischen Westküste von Mexiko bis Chili — zeigt in schönster Weise, wie sehr unter Umständen geographische Schranken und wie wenig klimatische Verhältnisse das Areal bedingen können. Analog haben sich einige Arten des antarktischen Amerikas in den kühlen Küstenländern Nordwesteuropas angesiedelt, so *Oenothera odorata* an der englischen Küste. *Veronica decussata* auf den französischen Inseln Molène und Ouessant.

Die Art und Weise, wie die bei uns eingebürgerten amerikanischen Arten eingeführt wurden, ist nicht in allen Fällen mehr mit völliger Sicherheit festzustellen. Wo wir die Geschichte der Einführung vollständig kennen — und das gilt für die meisten der in Betracht kommenden Arten — war es stets der Mensch, der als Verbreiter wirksam war; in den wenigen Fällen, wo die genauen Daten der Einführung fehlen, läßt sich mit großer Wahrscheinlichkeit dasselbe Verbreitungsagens annehmen: Nirgends, so konnte schon de Candolle 1855 in seiner klassischen Géographie botanique hervorheben, waren Winde, Meeresströmungen oder Vögel die Agentien, welche die Ueberführung von Amerika nach Europa bewerkstelligten.*) Und zwar wurde eine große Zahl der eingebürgerten Pflanzen vom Menschen absichtlich eingeführt und erst garten- oder feldmäßig an-

*) Nach Lamic (vgl. Bot. J. 1885. II) sind *Euphorbia polygonifolia* L. und *Hibiscus moschentos* L. mit dem Golfstrom nach Europa gelangt.

gepflanzt, ehe sie von da verwilderten und sich schließlich selbständig weiter verbreiteten. Von größter Bedeutung für diese Thatsache war der Umstand, daß die Entdeckung Amerika's in jene kräuterfrohe Zeit fiel, in der man in der Pflanze ganz wesentlich nur einen Träger bestimmter medicinisch wirksamer Stoffe sah, in der man glaubte, jedes Kraut müsse mindestens für ein Uebel gut sein. Daß die „indianischen" Kräuter, wie anfänglich alle aus Amerika eingeführten Pflanzen genannt wurden, ganz besondere Eigenschaften besitzen mußten, schien ihrer Neuheit und Seltenheit willen ziemlich sicher. Es lag daher im Interesse der Zeit — und es ist ein für unsere Betrachtung wichtiges Moment —, so rasch als möglich mit den Pflanzenschätzen Amerika's bekannt zu werden und sie für den gedachten Zweck nutzbar zu machen. Ein weiterer Umstand, der die Einführung amerikanischer Gewächse auch für die Dauer sicher stellte, liegt darin, daß in den Zeiten nach der Entdeckung Amerikas die Gartenkultur und besonders die Blumenzucht in Europa in hohem Ansehen stand und einem tieferen Interesse begegnete als heute. Wohl sind viele der früher eingeführten Gartenpflanzen verschollen oder nur noch vereinzelt anzutreffen: die Bedeutung dieser ehemaligen Kultur liegt darin, daß manche dieser Formen ihren Weg in's Freie gefunden und sich hier gehalten und verbreitet haben. — Der Zahl solcherweise eingebürgerter Pflanzen stehen verschleppte Arten gegenüber, die mit Ballast, mit Fellen, Häuten, Kleidungsstücken zufällig nach Europa verbracht wurden. Die Zahl dieser war bei de Candolle bedeutend geringer als diejenige der absichtlich eingeführten und aus der Kultur verwilderten Arten: die angefügte Tabelle, welche nahezu doppelt so viele amerikanische Arten aufführt, als de Candolle 1855 kannte, zeigt einen erheblich höheren Prozentsatz verschleppter Arten. Die neu aufgeführten, also ungefähr seit 1850 eingeführten Arten sind daher überwiegend ohne Absicht des Menschen nach Europa gelangt, und es zeigt diese Thatsache wiederum auf's Deutlichste den Einfluß des Verkehrs auf die Ausbreitung der Pflanzen: die Steigerung des Verkehrs in den letzten Dezennien hat eine sichtliche Zunahme der nach Europa verschleppten Pflanzen bedingt. Dabei ist zu betonen, daß für die Ueberführung dieser Pflanzen nicht nur das Verbreitungsagens, sondern

Digitized by Google

allermeist auch das ihnen eigenthümliche Verbreitungsmittel in Betracht kam, speciell Vorrichtungen, welche das Haften an den erwähnten Gegenständen sichern. Für die absichtlich vom Menschen eingeführten Früchte und Samen waren selbstverständlich deren besondere Verbreitungsmittel ohne jede Bedeutung.

Als Plätze der ersten Ansiedelung der eingebürgerten amerikanischen Pflanzen und als Ausgangspunkte bez. Stützpunkte der Weiterverbreitung ergeben sich daher:

1. Die Centren der Gartenkultur, und zwar in erster Linie die botanischen Gärten, weiterhin Privatgärten und Handelsgärtnereien.
2. Die Centren der landwirthschaftlichen Kultur, und hier an erster Stelle Andalusien und die Lombardei.
3. Die Centren des See-Verkehrs, die Hafenstädte des atlantischen und südwestlichen Europas.

Wollte man eine Karte der heutigen Verbreitung unserer nordamerikanischen Pflanzen entwerfen, so würden sich noch deutlich diese Ausgangs- und Stützpunkte der Ausbreitung erkennen lassen; umgekehrt läßt sich bei zweifelhafter Einfuhr aus der Verbreitung bez. den Ausgangspunkten auf die Art des Transports schließen: ist eine Pflanze, wie das bei *Cyperus vegetus* der Fall, in ihrer Verbreitung auf Hafenstädte beschränkt, so liegt eine Verschleppung durch den Verkehr nahe: ist andererseits eine Pflanze vorzugsweise an Orten aufgetreten, wo botanische Gärten oder größere Parkanlagen sich finden, wie bei *Veronica peregrina*, die in Deutschland von Hamburg, Berlin, Potsdam, Breslau, Würzburg, Dresden, Cassel, Straßburg, Mühlhausen, Hohenheim angegeben wird, so liegt mit großer Wahrscheinlichkeit ein Gartenflüchtling vor.

Ich muß an dieser Stelle mich zum Beleg des Gesagten mit einzelnen Beispielen begnügen; weitere Thatsachen ergeben sich aus der angehängten Tabelle und lassen sich bei genauerer Verfolgung der Geschichte jeder einzelnen Art zahlreich beibringen.

Was die Rolle der Gärten bei Einbürgerung amerikanischer Pflanzen betrifft, so ist zunächst mitzutheilen, daß etwa die Hälfte aller nunmehr in Europa vorhandenen Arten sich als Gartenflüchtlinge erweist. Selten ist allerdings

Digitized by Google

ein erster Ausgangspunkt und ein betreffendes Datum für die Verwilderung einer Pflanze bez. ihre dauernde Ansiedelung anzugeben: es gelingt dies wesentlich nur dann, wenn sich die betreffende Pflanze nicht sehr weit von ihrem Ausgangsort entfernt hat, wie dies bei *Impatiens fulva* (von London ausgegangen), *Jussiaea grandiflora* und wenigen andern Arten der Fall ist. Ganz genaue Daten liegen nur sehr wenig vor, für *Mimulus luteus* (1815 von Dundee), *Stenactis annua* (1770 von Altona). Allermeist — und es trifft das besonders die Pflanzen weiterer Ausbreitung — läßt sich nur sagen, daß eine Pflanze zu bestimmter Zeit da und dort verbreitet war, ohne daß die näheren Daten der Ausbreitung bekannt sind. Diese fehlen beispielsweise gänzlich für die weitverbreitete Nachtkerze, von der wir ungefähr nur wissen, daß sie schon zu Anfang des 17. Jahrhunderts in Europa in Kultur und um die Mitte des vorigen Jahrhunderts allgemein eingebürgert war. Dabei ist allerdings nicht auszuschließen, daß eine Pflanze an mehreren Orten ziemlich gleichzeitig aus den Gärten verwildert ist, und es mag diese Art der Ausbreitung insbesondere bei Pflanzen, die weite Verbreitung in Europa erlangt haben, die allerhäufigste gewesen sein. Ein lehrreiches Beispiel liefert die Wasserpest: 1836 zuerst in Irland und im folgenden Jahrzehnte unabhängig davon an verschiedenen Orten in England aufgetreten, gelangte sie von hier 1860 auf den Continent: nach Gand, Hamburg, in die botanischen Gärten von Utrecht, Berlin, Breslau. Gand und Utrecht stellten die Stützpunkte weiterer Ausbreitung in Belgien und Holland dar: von Hamburg aus besiedelte die Pflanze das untere Elbgebiet, von Berlin aus das Spree-Havel-Gebiet, von Breslau das obere Odergebiet. Als weitere Stützpunkte traten 1863 Leipzig, 1866 Königsberg und andere Orte hinzu: jeder Garten, an den die Pflanze gesandt wurde, stellte ein neues Centrum der Ausbreitung dar. Ganz ausschließlich von botanischen Gärten aus hat sich *Azolla caroliniana* in allerjüngster Zeit verbreitet: dasselbe gilt vielleicht auch von *Claytonia perfoliata* Donn., einem typischen Unkraut botanischer Gärten.

Als Kulturflüchtlinge kommen einige der im Mittelmeergebiet angesiedelten Arten in Betracht, so die Agave, die Opuntie, *Phytolacca decandra, dioica* und *Apios tuberosa;* aus

dem gemäßigten Europa reihen sich ihnen *Asclepias Cornuti* und die Nachtkerze an, denn auch diese Art ist vielfach ursprünglich wohl dem feldmäßigen Anbau entflohen. Die erstgenannten Arten weisen deutlich auf die Centren der landwirthschaftlichen Kultur, auf Andalusien und die Lombardei hin, und fast noch mehr thun dies gewisse Arten, die mit den Kulturpflanzen verschleppt wurden: die Kulturunkräuter. So hat der heute in ganz Europa verbreitete *Amarantus retroflexus* die Lombardei als Ausgangspunkt genommen, und von andern Gewächsen ist es sicher, daß sie im Gefolge bestimmter Kulturen auftraten; so wird *Euphorbia depressa* als Begleiter des Tabaks angegeben, und *Amarantus spinosus* ist wahrscheinlich mit amerikanischen Reben nach Oberitalien gekommen.

Auf die Seehäfen als Ausgangspunkte weisen zunächst einige Pflanzen hin, die nachweislich mit Schiffsballast eingeführt wurden, so die Ambrosia-Arten, *Digitaria paspaloides*, *Chenopodium ambrosioides*, *Cyperu svegetus* und besonders *Senebiera pinnatifida*, die auch in ihrer weiteren Ausbreitung streng den Küsten treu geblieben ist. (Wie weit hierbei klimatische Verhältnisse mitsprechen, bleibt zu untersuchen). Andere Pflanzen, deren Einführungsweise nicht gleich sicher steht, sind ebenfalls auf Hafenplätze und deren Umgebung beschränkt geblieben, und es kehren als Einfuhrorte eine Reihe von Namen stetig wieder: Bordeaux, Cette, Bayonne, Montpellier, Genua u. a. Was speciell Bordeaux und Montpellier betrifft, so ist nicht ausser Acht zu lassen, daß diese gleichzeitig auch als Stätten der Wissenschaft für die Ausbreitung amerikanischer Pflanzen in Betracht kamen und sonach für die vorliegende Frage in doppelter Beziehung von Bedeutung sind.

Der Einfluß, den die Ansiedelung amerikanischer Gewächse auf die Vegetation Europa's gehabt hat, wurde bereits oben gestreift; er beruht einerseits darauf, daß gewisse Arten wie *Elodea*, *Erigeron acre* u. a. sich in Gebieten verschiedenen Umfangs mit ungeheurer Individuenzahl zu tonangebenden Bestandtheilen emporgeschwungen haben, andererseits darauf, daß physiognomisch höchst eigenartige Elemente wie die Agave, Opuntie von Amerika aus der Vegetation Europa's zugeführt wurden. Bezüglich mancher Arten der ersten Gruppe mag dabei die Bemerkung eingeschaltet werden, daß sie sich,

Digitized by Google

nachdem sie in Europa in's Freie gelangt waren, anfänglich in unglaublicher Weise vermehrten — die Wasserpest verstopfte in Norddeutschland Kanäle: selbst die winzige Azolla hinderte im Gebiet der Garonne den Mühlenbetrieb —, daß sich aber nach kurzer Zeit ein Gleichgewichtszustand zwischen dem fremden Eindringling und den eingesessenen Arten herstellte. Es liegt nicht in der Absicht, auf die Gründe dieser bemerkenswerthen Erscheinung einzugehen, und es kann dies um so mehr unterbleiben, als bestimmte Daten zu ihrer Erklärung kaum verzeichnet worden sind.

Der Einfluß der amerikanischen Ansiedler auf die Flora Europa's drückt sich in großen Zügen in folgenden Zahlen aus: 3 Arten haben sich in ganz Europa verbreitet, einige andere sind lokal zerstreut sowohl im gemäßigten als im südlichen Europa angesiedelt. Etwa 20 Arten sind in Mitteleuropa mit Deutschland als Centrum und eine annähernd gleiche Zahl ist in Nordwesteuropa — meist ganz lokal — verbreitet. Im ganzen Mittelmeergebiet sind 9 und in dessen westlichem Theile die gleiche Artenzahl allgemeiner verbreitet, wozu noch von lokal ausgebreiteten Arten 2 in Istrien, 6 in der Lombardei, 3 in Südfrankreich und 5 im südlichen und mittleren Spanien kommen. Endlich weist die Südwestecke von Frankreich (nebst dem anstoßenden nordspanischen Küstendistrikt) als Uebergangsgebiet zwischen dem gemäßigten und warmen Europa neben vielen vorgenannten noch 6 Arten besonders auf. Alles in Allem zeigt eine derartige Zusammenstellung, daß das westliche Europa — das westliche Mittelmeergebiet und die atlantischen Küstenländer — den größten Zuwachs an amerikanischen Florenelementen erhalten hat, was in bestem Einklange mit der obigen Ausführung steht, wonach einzig und allein dem Menschen und seinem Meere überbrückenden Verkehre die Einführung der amerikanischen Ansiedler zuzuschreiben ist: die Stätten des Weltverkehrs sind auch die Gebiete der Ansiedelung der in Europa eingebürgerten Fremdlinge unter den Pflanzen.

An zweiter Stelle ist der Einfluß zu berücksichtigen, den die Einführung nordamerikanischer Gewächse — denn nur solche kommen hier in Frage — auf den Wald als unsere wichtigste Halbkulturformation ausgeübt hat. Eine solche Einführung konnte nicht zufällig erfolgen, sondern mußte

vom Menschen zielbewußt vollzogen werden. Und so finden wir — da das Interesse früherer Jahrhunderte wesentlich auf die Erwerbung von Arznei- und Zierpflanzen gerichtet war — verhältnißmäßig spät den Gedanken ausgesprochen, nordamerikanische Bäume, von denen ja schon manche in Gärten vorhanden waren, für die Forstkultur nutzbar zu machen. Der erste, der dafür eintrat, war Joh. Phil. du Roi: er empfahl im Jahre 1772*) auf Grund der Erfahrungen, die er beim Anbaue fremder Gehölze in der Parkanlage zu Harbke gemacht hatte, auf's Angelegentlichste eine Anzahl nordamerikanischer Bäume wegen der Güte ihres Holzes zur forstmäßigen Anpflanzung.**) Mit noch größerem Nachdruck konnte Julius von Wangenheim***) auf die Einführung nordamerikanischer Bäume hinweisen: er hatte acht Jahre (von 1777 bis 1785) in Nordamerika gelebt und nach dem eigenen Zeugnisse seine ganzen Mußestunden während dieser Zeit dazu verwendet, sich eine theoretische und praktische Kenntniß der dort einheimischen Holzarten zu erwerben. Diese Anführung mag zur Feststellung des Zeitpunktes dienen, von dem die Bewegung zu Gunsten der Einführung nordamerikanischer Waldbäume ausging, und es mag weiter die Bemerkung genügen, daß wohl vielerlei amerikanische Holzgewächse in Garten- und Parkanlagen Aufnahme gefunden haben, daß gegen Ende des vorigen Jahrhunderts auch forstlicher Anbau öfters und wiederholt, aber ohne rechtes Verständniß und daher ohne den gewünschten Erfolg, versucht wurde, und daß heute nur zwei Waldbäume amerikanischen Ursprungs, die Robinie und die Weymouthskiefer, als völlig eingebürgert in Europa gelten können. Dem Gedanken, den vor mehr als hundert Jahren weitblickende Männer wie Wangenheim u. a. vertreten haben, ist man in allerjüngster Zeit, zu Beginne der achtziger Jahre, erneut und ernstlich näher getreten: auf Veranlassung der Regierung sind

*) Harbke'sche wilde Baumzucht. Braunschweig 1771—72.

**) Pinus Strobus, Pinus canadensis, Platanus occidentalis, Juglans nigra, Robinia Pseudacacia, Cupressus thyoides, Juniperus virginiana, Thuja occidentalis.

***) Beitrag zur teutschen holzgerechten Forstwissenschaft, die Anpflanzung nordamerikanischer Holzarten mit Anwendung auf teutsche Forsten betreffend. Göttingen 1787.

amerikanische Bäume in größerem Maßstabe aufgeforstet worden; mit welchem Erfolge, muß die Zukunft zeigen.*)

Ueber die Einführung der beiden völlig eingebürgerten Waldbäume amerikanischer Herkunft konnte aus der ungemein zerstreuten Erwähnung Folgendes in Erfahrung gebracht werden:

Die erste Anpflanzung der Robinie *(Robinia Pseudacacia* L.) geschah in Europa im Jahre 1635 oder etwas früher: der Pariser Hofgärtner Robin, nach dem der Baum von Linné benannt wurde, hatte von dem Botaniker Jacques Cornut (Jacobus Cornutus)**) aus Canada Samen erhalten und im Jardin des plantes zur Entwicklung gebracht. Eines der aus dieser ersten Aussaat hervorgegangenen Exemplare stand 1859 noch in voller Kraft; ob es noch vorhanden, konnte nicht ermittelt werden. Fast gleichzeitig wie nach Frankreich — vor 1640 — gelangte die Robinie nach England, wo sie in dem Garten von John Tradescant sen. Aufnahme fand. Vermuthlich hatte sie dessen gleichnamiger Sohn aus Amerika gebracht. Im Weiteren scheint die Robinie rasche Verbreitung in Frankreich gefunden zu haben und auch frühzeitig nach Deutschland gelangt zu sein: sie wird hier erstmalig in dem 1672 erschienenen „Garten-Baw" des Joh. Sigism. Elsholz, Leibarzts beim Großen Kurfürsten, erwähnt. Die „Acacia Robini" ist eines der Gewächse des kurfürstlichen Gartens zu Cölln an der Spree, und Elsholz kennt ihre amerikanische Herkunft. Als Gartenpflanze wird sie von da ab häufiger aufgeführt, so in den Verzeichnissen der botanischen Gärten von Leipzig (1675), Leyden (1687), Straßburg (1697) u. a., und in „Heinrich Hessens Teutschem Gärtner" vom Jahr 1710 wird bemerkt, daß dieser Baum nunmehr in vieler vornehmen Herren Gärten bekannt wäre. Der allgemein übliche Name war damals „Acacia americana Robini"; daneben kamen die verschiedensten Bezeichnungen: Acacia foliis glycyrrhizae, Acacia Cornuti u. a. vor, und es mag die noch heute zähe festgehaltene volksthümliche

* Vgl. Booth, die Naturalisation ausländischer Waldbäume in Deutschland. Berlin 1882. — Hess, die Naturalisation ausländischer Holzarten in Deutschland. 25. Bericht d. Oberhess. Ges. f. Natur- und Heilkunde. Giessen 1884. p. 122.

**) Cornut war auch der erste, der die Robinie beschrieben (Canadensium plantarum historia. Parisiis 1635).

Bezeichnung des Baumes als „Akazie“ aus dieser Zeit herstammen; daß der spätere wissenschaftliche Name nicht an seine Stelle trat, zeigt zugleich die alte Bekanntschaft mit dem Baume an. Durch die oben gewürdigten Bestrebungen eines du Roi, Wangenheim u. a. wurden weiterhin auch die werthvollen Eigenschaften des Baumes bekannt, und es sei in dieser Hinsicht noch als Curiosum erwähnt, daß Fried. Cas. Medicus zu Mannheim von 1794 bis 1803 eine damals bekannte Zeitschrift unter dem Titel: „Unechter Akazienbaum“ herausgab, deren Zweck war, auf die Robinie aufmerksam zu machen und „zur Ermunterung des Anbaues dieser in ihrer Art einzigen Holzart“ zu dienen, wie der weitere Titel besagte. Die unausgesetzten Bemühungen von Medicus haben wesentlich dazu beigetragen, daß um 1800 in Deutschland häufige Anpflanzungen der Robinie zu treffen waren und bald darauf der Baum bei uns als völlig eingebürgert gelten konnte. Die dringliche Empfehlung war aber auch völlig gerechtfertigt; der Baum nimmt mit dem schlechtesten Boden vorlieb, ist gleich unempfindlich gegen Frost wie gegen Hitze und liefert bei schnellem Wachsthum ein werthvolles Nutzholz — alles Dinge, auf die schon Medicus hingewiesen. Die Robinie erscheint daher geeignet, öde Sandstellen nach und nach in anbaufähiges Land, wandernde Flugsanddünen in festen Boden umzuwandeln. In dieser Rolle sehen wir sie auf den Sandstellen der Oberrheinebene wie als Charakterbaum im ungarischen Tiefland, wo sie im Banate ganze Wälder bildet. Neuerdings wird die Robinie auch zur Bewaldung der südrussischen und transkaspischen Steppen empfohlen und mit gutem Grunde: denn Anbauversuche haben gezeigt, daß sie auch in diesen Gegenden starker Temperaturextreme z. B. in Samarkand auf's Beste gedeiht.*)

Die Weymouthskiefer**) (*Pinus Strobus* L.) hat ihre Heimath im atlantischen Nordamerika zwischen dem 43. und 50. Grade nördlicher Breite. Sie gelangte 1705 nach England und wurde nach dem „Hortus Kewensis“ von der Herzogin

*) In Charkow hält die Robinie Temperaturen von einerseits – 31° R. andererseits + 33° R aus.

**) Miller, Allgem. Gärtnerlexikon. Uebers. Nürnberg 1776. III p. 582. Du Roi, l. c. II p. 78. v. Fischbach, Beiträge zur Kenntniß der W. (Forstwiss. Centralblatt 1882, p. 397).

von Beaufort, nach anderer Angabe im Parke von Chelsea cultivirt. Ich konnte nicht in Erfahrung bringen, ob beide Angaben übereinstimmen, derart, daß der genannte Park in Beaufort'schem Besitze war. Durch die Bemühungen des Lord Weymouth kam sie in andere englische Gärten, wurde aber erst von 1730 an häufiger. Um die Mitte des Jahrhunderts ging sie auf den Continent über und gelangte 1763 zum ersten Male in Deutschland zwischen Braunschweig und Wolfenbüttel in größerem Maßstabe zu forstlichem Anbau. Die Anpflanzungen in den Parkanlagen zu Weißenstein (Wilhelmshöhe), Harbke und Wörlitz und in der „exotischen Baumschule" zu Hohenheim sind nur wenig jünger; auch findet sich die Weymouthskiefer 1773 im botanischen Garten zu Jena und 1776 in Prag.*) Besondere Erwähnung verdient die Anpflanzung zu Weißenstein:**) 1785 waren daselbst über 20000 Stück Weymouthskiefern im Alter bis zu 18 Jahren vorhanden. Für die Anpflanzung zu Harbke liegt ein Zeugniß Goethe's aus dem Jahre 1804 vor; Goethe spricht von einem wohlbestandenen Wald ansehnlich hoher und stark gewachsener Weymouthskiefern, den er dort gesehen In gleichem Maße, als man mit der ausgedehnten Verwerthung, die das Holz des Baumes in Amerika findet, bekannt wurde, hob sich der Anbau der Weymouthskiefer und nahm gegen Ende des vorigen und zu Anfang dieses Jahrhunderts beträchtlichere Dimensionen an. Die Hoffnungen wurden indessen einigermaßen getäuscht: die Anforderungen, die man an ein Nutzholz in Europa stellte, waren eben andere als die in Amerika, und so wurde die Weymouthskiefer mehr und mehr

*) Die Weymouthskiefer des Berliner botanischen Gartens, die 1877 eine Höhe von 21,12 m und einen Umfang (in ½ m Höhe) von 3,05 m hatte und auf nahezu 150 Jahre geschätzt wurde, erlag 1881 dem Sturme. Die Jahresringe erwiesen, daß sie noch nicht 100 Jahre alt war. (Engler's Jahrbücher XIV Beibl. p. 15). Ein Baum von ähnlichen Ausmessungen beim Forsthaus Hainhaus im östlichen Odenwald (Höhe 25 m, Umfang in ca ½ m, Höhe 2,90 m) ist nachweislich 80 Jahre alt. Diese Thatsachen dürften der Altersschätzung zweier ostpreußischer Bäume entgegen zu halten sein, auf Grund deren Kinkelin an ein mögliches Ausdauern der Weymouthskiefer seit der Pliocänzeit in Europa denkt. (Jahresbericht d. Senckenberg. Naturf. Gesellschaft. Frankfurt 1889 p. 74).

**) Mönch, Verzeichniß ausländischer Bäume des Lustschlosses Weißenstein. Frankfurt und Leipzig 1785.

Digitized by Google

auf schlechtere Lagen beschränkt. Umfangreichere Bestände finden sich gegenwärtig in der Herrschaft Tetschen bei Bodenbach, in Braunschweig, Dessau und Niederösterreich. Die Weymouthskiefer ist aber heute völlig eingebürgert, indem sie sich nicht allein auf natürlichem Wege durch Samen bei uns fortpflanzt und das Klima gut verträgt, sondern auch insofern als der Name seinen fremden Klang verloren hat und selbst zuweilen in deutscher Schreibart „Weimutskiefer" wiedergegeben wird.

Die vorliegende Skizze würde unvollständig sein, wenn sie nicht auch die Kulturpflanzen in den Kreis ihrer Betrachtung ziehen wollte. Drei Nutzgewächse allerersten Ranges hat uns Amerika geliefert und damit die Physiognomie des bebauten Landes in Europa vollständig geändert. Wie in den gemäßigten und kälteren Theilen Europas die Kartoffel, so sind in den südlicheren Breiten (und bis nach Asien hinein) Tabak und Mais tonangebende Bestandtheile des Kulturlandes geworden, und es erscheint daher angebracht, über die Herkunft und Einführung dieser Gewächse Einiges mitzutheilen.

Ueber die amerikanische Herkunft der Kartoffel*) bestanden niemals Zweifel: Wurde sie auch erst vor verhältnißmäßig kurzer Zeit — in diesem Jahrhundert — in wildem Zustande aufgefunden, so war doch schon aus den Schriften zweier Spanier, des Petrus Cieca und Joseph Acosta, die sich im 16. Jahrhundert längere Zeit in Peru aufgehalten, das damalige Kulturareal der Kartoffel genau bekannt.

Bei der Entdeckung Amerikas wurde die Kartoffel mit allen Anzeichen eines alten Gebrauches in den gemäßigten Strichen des pacifischen Südamerikas von Chili bis Neu-Granada angebaut. Die Cultur ging nicht über die Anden herüber; vielmehr vertrat eine andere Art, *Solanum Commersonii* Dun., im atlantischen Südamerika, in Südbrasilien und Montevideo die Stelle der Kartoffel; diese selbst wurde erst später durch die Engländer dort eingeführt. In Virginien, woher gegen Ende des 16. Jahrhunderts die Kartoffel nach England gebracht worden sein soll, war sie sicher nicht vor Ankunft der Europäer bekannt, sondern wurde erst durch diese, speciell die Spanier,

*) de Candolle, Origine des plantes cultivées. 3. éd. 1886. p. 36.

dahin verbracht. Der Zeitraum zwischen der Entdeckung Perus und den Streifzügen der Engländer nach Virginien währte 50 Jahre und lange genug, um diesen Transport wahrscheinlich zu machen. Außerdem deutet ein linguistisches Moment darauf hin, daß die Engländer die Kartoffel von den Spaniern erhielten: Der allgemeine spanische Name der Kartoffel ist patata, woraus sich das englische potatoe ungezwungen ableitet. Gegen Virginien als ursprüngliches Land der Kartoffelkultur spricht weiter auch der Umstand, daß die Kartoffel in den zwischen Virginien und Columbien gelegenen Ländern, also speciell in Mexiko, bei Entdeckung durch die Europäer gänzlich unbekannt war. — Die Heimath der Kartoffel als wilder Pflanze ist gleichfalls in Südamerika und zwar in Chili zu suchen, wo bei Valparaiso durch Hooker, auf dem Chonos-Archipel durch Darwin und auf den Anden durch Gay zweifellos Kartoffelpflanzen in wildem Zustande nachgewiesen wurden. Weiter nördlich auf den Anden scheinen nahe verwandte Arten, nicht aber die Kartoffel selbst, vorzukommen.

In Bezug auf die Einführung der Kartoffel in Europa sind sehr verschieden lautende Ueberlieferungen vorhanden, deren Richtigkeit vielfach anzuzweifeln ist. Zunächst hat die eingehendere Untersuchung ergeben, daß weder der Seemann Francis Drake, noch der Admiral Walter Raleigh, noch der Sklavenhändler John Hawkins die Kartoffel nach Europa brachten.

Drake und Hawkins brachten wohl Knollenfrüchte aus der neuen Welt mit, aber nicht Kartoffeln, sondern Bataten, und von Raleigh ist es mindestens zweifelhaft, ob er überhaupt jemals in Virginien war. Die Kartoffel scheint indessen thatsächlich um das Jahr 1586 — aber nicht zuerst — nach England gebracht worden zu sein, und zwar durch einen Reisegefährten Raleigh's, Thomas Herriott. Die Kartoffel wurde darauf in London von Gérard kultivirt und im Jahre 1597 in seinem „Herball" beschrieben und abgebildet. Es ist dies die erste Erwähnung der Kartoffel in der botanischen Litteratur; die nächste findet sich in dem 1599 erschienenen „Phytopinax" des Baseler Professors Caspar Bauhin, der darin die Kartoffel unter dem noch heute üblichen Namen »*Solanum tuberosum*« beschreibt, aber keine weiteren Angaben über ihre Herkunft

Art. 10. Whether the Union Government has the power to levy the tax in question is the first point for consideration. Entry 97 of List I of the Seventh Schedule to the Constitution reads: "Any other matter not enumerated in List II or List III including any tax not mentioned in either of those Lists." Entry 49 of List II reads: "Taxes on lands and buildings." Entry 86 of List I reads: "Taxes on the capital value of the assets, exclusive of agricultural land, of individuals and companies; taxes on the capital of companies." Entry 87 of List I reads: "Estate duty in respect of property other than agricultural land." Entry 88 of List I reads: "Duties in respect of succession to property other than agricultural land." Entry 91 of List I reads: "Rates of stamp duty in respect of bills of exchange, cheques, promissory notes, bills of lading, letters of credit, policies of insurance, transfer of shares, debentures, proxies and receipts." Entry 92 of List I reads: "Taxes on the sale or purchase of newspapers and on advertisements published therein." Entry 92A of List I reads: "Taxes on the sale or purchase of goods other than newspapers, where such sale or purchase takes place in the course of inter-State trade or commerce." Entry 92B of List I reads: "Taxes on the consignment of goods (whether the consignment is to the person making it or to any other person), where such consignment takes place in the course of inter-State trade or commerce." Entry 92C of List I reads: "Taxes on services." Entry 97 of List I reads: "Any other matter not enumerated in List II or List III including any tax not mentioned in either of those Lists." Entry 49 of List II reads: "Taxes on lands and buildings." Entry 50 of List II reads: "Taxes on mineral rights subject to any limitations imposed by Parliament by law relating to mineral development." Entry 52 of List II reads: "Taxes on the entry of goods into a local area for consumption, use or sale therein." Entry 53 of List II reads: "Taxes on the consumption or sale of electricity." Entry 54 of List II reads: "Taxes on the sale or purchase of goods other than newspapers, subject to the provisions of entry 92A of List I." Entry 55 of List II reads: "Taxes on advertisements other than advertisements published in the newspapers and advertisements broadcast by radio or television." Entry 56 of List II reads: "Taxes on goods and passengers carried by road or in inland waterways." Entry 57 of List II reads: "Taxes on vehicles suitable for use on roads, whether mechanically propelled or not." Entry 58 of List II reads: "Taxes on animals and boats." Entry 59 of List II reads: "Tolls." Entry 60 of List II reads: "Taxes on professions, trades, callings and employments." Entry 61 of List II reads: "Capitation taxes." Entry 62 of List II reads: "Taxes on luxuries, including taxes on entertainments, amusements, betting and gambling." Entry 63 of List II reads: "Rates of stamp duty in respect of documents other than those specified in the provisions of List I with regard to rates of stamp duty." Entry 64 of List II reads: "Taxes on agricultural income." Entry 65 of List II reads: "Taxes on the sale or purchase of goods other than newspapers, where such sale or purchase takes place in the course of inter-State trade or commerce." Entry 66 of List II reads: "Taxes on the consignment of goods (whether the consignment is to the person making it or to any other person), where such consignment takes place in the course of inter-State trade or commerce." Entry 67 of List II reads: "Taxes on services." Entry 68 of List II reads: "Taxes on the sale or purchase of newspapers and on advertisements published therein." Entry 69 of List II reads: "Taxes on the sale or purchase of goods other than newspapers, where such sale or purchase takes place in the course of inter-State trade or commerce." Entry 70 of List II reads: "Taxes on the consignment of goods (whether the consignment is to the person making it or to any other person), where such consignment takes place in the course of inter-State trade or commerce." Entry 71 of List II reads: "Taxes on services." Entry 72 of List II reads: "Taxes on the sale or purchase of newspapers and on advertisements published therein." Entry 73 of List II reads: "Taxes on the sale or purchase of goods other than newspapers, where such sale or purchase takes place in the course of inter-State trade or commerce." Entry 74 of List II reads: "Taxes on the consignment of goods (whether the consignment is to the person making it or to any other person), where such consignment takes place in the course of inter-State trade or commerce." Entry 75 of List II reads: "Taxes on services." Entry 76 of List II reads: "Taxes on the sale or purchase of newspapers and on advertisements published therein." Entry 77 of List II reads: "Taxes on the sale or purchase of goods other than newspapers, where such sale or purchase takes place in the course of inter-State trade or commerce." Entry 78 of List II reads: "Taxes on the consignment of goods (whether the consignment is to the person making it or to any other person), where such consignment takes place in the course of inter-State trade or commerce." Entry 79 of List II reads: "Taxes on services." Entry 80 of List II reads: "Taxes on the sale or purchase of newspapers and on advertisements published therein." Entry 81 of List II reads: "Taxes on the sale or purchase of goods other than newspapers, where such sale or purchase takes place in the course of inter-State trade or commerce." Entry 82 of List II reads: "Taxes on the consignment of goods (whether the consignment is to the person making it or to any other person), where such consignment takes place in the course of inter-State trade or commerce." Entry 83 of List II reads: "Taxes on services." Entry 84 of List II reads: "Taxes on the sale or purchase of newspapers and on advertisements published therein." Entry 85 of List II reads: "Taxes on the sale or purchase of goods other than newspapers, where such sale or purchase takes place in the course of inter-State trade or commerce." Entry 86 of List II reads: "Taxes on the consignment of goods (whether the consignment is to the person making it or to any other person), where such consignment takes place in the course of inter-State trade or commerce." Entry 87 of List II reads: "Taxes on services." Entry 88 of List II reads: "Taxes on the sale or purchase of newspapers and on advertisements published therein." Entry 89 of List II reads: "Taxes on the sale or purchase of goods other than newspapers, where such sale or purchase takes place in the course of inter-State trade or commerce." Entry 90 of List II reads: "Taxes on the consignment of goods (whether the consignment is to the person making it or to any other person), where such consignment takes place in the course of inter-State trade or commerce." Entry 91 of List II reads: "Taxes on services." Entry 92 of List II reads: "Taxes on the sale or purchase of newspapers and on advertisements published therein." Entry 93 of List II reads: "Taxes on the sale or purchase of goods other than newspapers, where such sale or purchase takes place in the course of inter-State trade or commerce." Entry 94 of List II reads: "Taxes on the consignment of goods (whether the consignment is to the person making it or to any other person), where such consignment takes place in the course of inter-State trade or commerce." Entry 95 of List II reads: "Taxes on services." Entry 96 of List II reads: "Taxes on the sale or purchase of newspapers and on advertisements published therein." Entry 97 of List II reads: "Taxes on the sale or purchase of goods other than newspapers, where such sale or purchase takes place in the course of inter-State trade or commerce." Entry 98 of List II reads: "Taxes on the consignment of goods (whether the consignment is to the person making it or to any other person), where such consignment takes place in the course of inter-State trade or commerce." Entry 99 of List II reads: "Taxes on services." Entry 100 of List II reads: "Taxes on the sale or purchase of newspapers and on advertisements published therein." Entry 101 of List II reads: "Taxes on the sale or purchase of goods other than newspapers, where such sale or purchase takes place in the course of inter-State trade or commerce." Entry 102 of List II reads: "Taxes on the consignment of goods (whether the consignment is to the person making it or to any other person), where such consignment takes place in the course of inter-State trade or commerce." Entry 103 of List II reads: "Taxes on services." Entry 104 of List II reads: "Taxes on the sale or purchase of newspapers and on advertisements published therein." Entry 105 of List II reads: "Taxes on the sale or purchase of goods other than newspapers, where such sale or purchase takes place in the course of inter-State trade or commerce." Entry 106 of List II reads: "Taxes on the consignment of goods (whether the consignment is to the person making it or to any other person), where such consignment takes place in the course of inter-State trade or commerce." Entry 107 of List II reads: "Taxes on services." Entry 108 of List II reads: "Taxes on the sale or purchase of newspapers and on advertisements published therein." Entry 109 of List II reads: "Taxes on the sale or purchase of goods other than newspapers, where such sale or purchase takes place in the course of inter-State trade or commerce." Entry 110 of List II reads: "Taxes on the consignment of goods (whether the consignment is to the person making it or to any other person), where such consignment takes place in the course of inter-State trade or commerce." Entry 111 of List II reads: "Taxes on services." Entry 112 of List II reads: "Taxes on the sale or purchase of newspapers and on advertisements published therein." Entry 113 of List II reads: "Taxes on the sale or purchase of goods other than newspapers, where such sale or purchase takes place in the course of inter-State trade or commerce." Entry 114 of List II reads: "Taxes on the consignment of goods (whether the consignment is to the person making it or to any other person), where such consignment takes place in the course of inter-State trade or commerce." Entry 115 of List II reads: "Taxes on services." Entry 116 of List II reads: "Taxes on the sale or purchase of newspapers and on advertisements published therein." Entry 117 of List II reads: "Taxes on the sale or purchase of goods other than newspapers, where such sale or purchase takes place in the course of inter-State trade or commerce." Entry 118 of List II reads: "Taxes on the consignment of goods (whether the consignment is to the person making it or to any other person), where such consignment takes place in the course of inter-State trade or commerce." Entry 119 of List II reads: "Taxes on services." Entry 120 of List II reads: "Taxes on the sale or purchase of newspapers and on advertisements published therein." Entry 121 of List II reads: "Taxes on the sale or purchase of goods other than newspapers, where such sale or purchase takes place in the course of inter-State trade or commerce." Entry 122 of List II reads: "Taxes on the consignment of goods (whether the consignment is to the person making it or to any other person), where such consignment takes place in the course of inter-State trade or commerce." Entry 123 of List II reads: "Taxes on services." Entry 124 of List II reads: "Taxes on the sale or purchase of newspapers and on advertisements published therein." Entry 125 of List II reads: "Taxes on the sale or purchase of goods other than newspapers, where such sale or purchase takes place in the course of inter-State trade or commerce." Entry 126 of List II reads: "Taxes on the consignment of goods (whether the consignment is to the person making it or to any other person), where such consignment takes place in the course of inter-State trade or commerce." Entry 127 of List II reads: "Taxes on services." Entry 128 of List II reads: "Taxes on the sale or purchase of newspapers and on advertisements published therein." Entry 129 of List II reads: "Taxes on the sale or purchase of goods other than newspapers, where such sale or purchase takes place in the course of inter-State trade or commerce." Entry 130 of List II reads: "Taxes on the consignment of goods (whether the consignment is to the person making it or to any other person), where such consignment takes place in the course of inter-State trade or commerce." Entry 131 of List II reads: "Taxes on services." Entry 132 of List II reads: "Taxes on the sale or purchase of newspapers and on advertisements published therein." Entry 133 of List II reads: "Taxes on the sale or purchase of goods other than newspapers, where such sale or purchase takes place in the course of inter-State trade or commerce." Entry 134 of List II reads: "Taxes on the consignment of goods (whether the consignment is to the person making it or to any other person), where such consignment takes place in the course of inter-State trade or commerce." Entry 135 of List II reads: "Taxes on services." Entry 136 of List II reads: "Taxes on the sale or purchase of newspapers and on advertisements published therein." Entry 137 of List II reads: "Taxes on the sale or purchase of goods other than newspapers, where such sale or purchase takes place in the course of inter-State trade or commerce." Entry 138 of List II reads: "Taxes on the consignment of goods (whether the consignment is to the person making it or to any other person), where such consignment takes place in the course of inter-State trade or commerce." Entry 139 of List II reads: "Taxes on services." Entry 140 of List II reads: "Taxes on the sale or purchase of newspapers and on advertisements published therein." Entry 141 of List II reads: "Taxes on the sale or purchase of goods other than newspapers, where such sale or purchase takes place in the course of inter-State trade or commerce." Entry 142 of List II reads: "Taxes on the consignment of goods (whether the consignment is to the person making it or to any other person), where such consignment takes place in the course of inter-State trade or commerce." Entry 143 of List II reads: "Taxes on services." Entry 144 of List II reads: "Taxes on the sale or purchase of newspapers and on advertisements published therein." Entry 145 of List II reads: "Taxes on the sale or purchase of goods other than newspapers, where such sale or purchase takes place in the course of inter-State trade or commerce." Entry 146 of List II reads: "Taxes on the consignment of goods (whether the consignment is to the person making it or to any other person), where such consignment takes place in the course of inter-State trade or commerce." Entry 147 of List II reads: "Taxes on services." Entry 148 of List II reads: "Taxes on the sale or purchase of newspapers and on advertisements published therein." Entry 149 of List II reads: "Taxes on the sale or purchase of goods other than newspapers, where such sale or purchase takes place in the course of inter-State trade or commerce." Entry 150 of List II reads: "Taxes on the consignment of goods (whether the consignment is to the person making it or to any other person), where such consignment takes place in the course of inter-State trade or commerce." Entry 151 of List II reads: "Taxes on services." Entry 152 of List II reads: "Taxes on the sale or purchase of newspapers and on advertisements published therein." Entry 153 of List II reads: "Taxes on the sale or purchase of goods other than newspapers, where such sale or purchase takes place in the course of inter-State trade or commerce." Entry 154 of List II reads: "Taxes on the consignment of goods (whether the consignment is to the person making it or to any other person), where such consignment takes place in the course of inter-State trade or commerce." Entry 155 of List II reads: "Taxes on services." Entry 156 of List II reads: "Taxes on the sale or purchase of newspapers and on advertisements published therein." Entry 157 of List II reads: "Taxes on the sale or purchase of goods other than newspapers, where such sale or purchase takes place in the course of inter-State trade or commerce." Entry 158 of List II reads: "Taxes on the consignment of goods (whether the consignment is to the person making it or to any other person), where such consignment takes place in the course of inter-State trade or commerce." Entry 159 of List II reads: "Taxes on services." Entry 160 of List II reads: "Taxes on the sale or purchase of newspapers and on advertisements published therein." Entry 161 of List II reads: "Taxes on the sale or purchase of goods other than newspapers, where such sale or purchase takes place in the course of inter-State trade or commerce." Entry 162 of List II reads: "Taxes on the consignment of goods (whether the consignment is to the person making it or to any other person), where such consignment takes place in the course of inter-State trade or commerce." Entry 163 of List II reads: "Taxes on services." Entry 164 of List II reads: "Taxes on the sale or purchase of newspapers and on advertisements published therein." Entry 165 of List II reads: "Taxes on the sale or purchase of goods other than newspapers, where such sale or purchase takes place in the course of inter-State trade or commerce." Entry 166 of List II reads: "Taxes on the consignment of goods (whether the consignment is to the person making it or to any other person), where such consignment takes place in the course of inter-State trade or commerce." Entry 167 of List II reads: "Taxes on services." Entry 168 of List II reads: "Taxes on the sale or purchase of newspapers and on advertisements published therein." Entry 169 of List II reads: "Taxes on the sale or purchase of goods other than newspapers, where such sale or purchase takes place in the course of inter-State trade or commerce." Entry 170 of List II reads: "Taxes on the consignment of goods (whether the consignment is to the person making it or to any other person), where such consignment takes place in the course of inter-State trade or commerce." Entry 171 of List II reads: "Taxes on services." Entry 172 of List II reads: "Taxes on the sale or purchase of newspapers and on advertisements published therein." Entry 173 of List II reads: "Taxes on the sale or purchase of goods other than newspapers, where such sale or purchase takes place in the course of inter-State trade or commerce." Entry 174 of List II reads: "Taxes on the consignment of goods (whether the consignment is to the person making it or to any other person), where such consignment takes place in the course of inter-State trade or commerce." Entry 175 of List II reads: "Taxes on services." Entry 176 of List II reads: "Taxes on the sale or purchase of newspapers and on advertisements published therein." Entry 177 of List II reads: "Taxes on the sale or purchase of goods other than newspapers, where such sale or purchase takes place in the course of inter-State trade or commerce." Entry 178 of List II reads: "Taxes on the consignment of goods (whether the consignment is to the person making it or to any other person), where such consignment takes place in the course of inter-State trade or commerce." Entry 179 of List II reads: "Taxes on services." Entry 180 of List II reads: "Taxes on the sale or purchase of newspapers and on advertisements published therein." Entry 181 of List II reads: "Taxes on the sale or purchase of goods other than newspapers, where such sale or purchase takes place in the course of inter-State trade or commerce." Entry 182 of List II reads: "Taxes on the consignment of goods (whether the consignment is to the person making it or to any other person), where such consignment takes place in the course of inter-State trade or commerce." Entry 183 of List II reads: "Taxes on services." Entry 184 of List II reads: "Taxes on the sale or purchase of newspapers and on advertisements published therein." Entry 185 of List II reads: "Taxes on the sale or purchase of goods other than newspapers, where such sale or purchase takes place in the course of inter-State trade or commerce." Entry 186 of List II reads: "Taxes on the consignment of goods (whether the consignment is to the person making it or to any other person), where such consignment takes place in the course of inter-State trade or commerce." Entry 187 of List II reads: "Taxes on services." Entry 188 of List II reads: "Taxes on the sale or purchase of newspapers and on advertisements published therein." Entry 189 of List II reads: "Taxes on the sale or purchase of goods other than newspapers, where such sale or purchase takes place in the course of inter-State trade or commerce." Entry 190 of List II reads: "Taxes on the consignment of goods (whether the consignment is to the person making it or to any other person), where such consignment takes place in the course of inter-State trade or commerce." Entry 191 of List II reads: "Taxes on services." Entry 192 of List II reads: "Taxes on the sale or purchase of newspapers and on advertisements published therein." Entry 193 of List II reads: "Taxes on the sale or purchase of goods other than newspapers, where such sale or purchase takes place in the course of inter-State trade or commerce." Entry 194 of List II reads: "Taxes on the consignment of goods (whether the consignment is to the person making it or to any other person), where such consignment takes place in the course of inter-State trade or commerce." Entry 195 of List II reads: "Taxes on services." Entry 196 of List II reads: "Taxes on the sale or purchase of newspapers and on advertisements published therein." Entry 197 of List II reads: "Taxes on the sale or purchase of goods other than newspapers, where such sale or purchase takes place in the course of inter-State trade or commerce." Entry 198 of List II reads: "Taxes on the consignment of goods (whether the consignment is to the person making it or to any other person), where such consignment takes place in the course of inter-State trade or commerce." Entry 199 of List II reads: "Taxes on services." Entry 200 of List II reads: "Taxes on the sale or purchase of newspapers and on advertisements published therein." Entry 201 of List II reads: "Taxes on the sale or purchase of goods other than newspapers, where such sale or purchase takes place in the course of inter-State trade or commerce." Entry 202 of List II reads: "Taxes on the consignment of goods (whether the consignment is to the person making it or to any other person), where such consignment takes place in the course of inter-State trade or commerce." Entry 203 of List II reads: "Taxes on services." Entry 204 of List II reads: "Taxes on the sale or purchase of newspapers and on advertisements published therein." Entry 205 of List II reads: "Taxes on the sale or purchase of goods other than newspapers, where such sale or purchase takes place in the course of inter-State trade or commerce." Entry 206 of List II reads: "Taxes on the consignment of goods (whether the consignment is to the person making it or to any other person), where such consignment takes place in the course of inter-State trade or commerce." Entry 207 of List II reads: "Taxes on services." Entry 208 of List II reads: "Taxes on the sale or purchase of newspapers and on advertisements published therein." Entry 209 of List II reads: "Taxes on the sale or purchase of goods other than newspapers, where such sale or purchase takes place in the course of inter-State trade or commerce." Entry 210 of List II reads: "Taxes on the consignment of goods (whether the consignment is to the person making it or to any other person), where such consignment takes place in the course of inter-State trade or commerce." Entry 211 of List II reads: "Taxes on services." Entry 212 of List II reads: "Taxes on the sale or purchase of newspapers and on advertisements published therein." Entry 213 of List II reads: "Taxes on the sale or purchase of goods other than newspapers, where such sale or purchase takes place in the course of inter-State trade or commerce." Entry 214 of List II reads: "Taxes on the consignment of goods (whether the consignment is to the person making it or to any other person), where such consignment takes place in the course of inter-State trade or commerce." Entry 215 of List II reads: "Taxes on services." Entry 216 of List II reads: "Taxes on the sale or purchase of newspapers and on advertisements published therein." Entry 217 of List II reads: "Taxes on the sale or purchase of goods other than newspapers, where such sale or purchase takes place in the course of inter-State trade or commerce." Entry 218 of List II reads: "Taxes on the consignment of goods (whether the consignment is to the person making it or to any other person), where such consignment takes place in the course of inter-State trade or commerce." Entry 219 of List II reads: "Taxes on services." Entry 220 of List II reads: "Taxes on the sale or purchase of newspapers and on advertisements published therein." Entry 221 of List II reads: "Taxes on the sale or purchase of goods other than newspapers, where such sale or purchase takes place in the course of inter-State trade or commerce." Entry 222 of List II reads: "Taxes on the consignment of goods (whether the consignment is to the person making it or to any other person), where such consignment takes place in the course of inter-State trade or commerce." Entry 223 of List II reads: "Taxes on services." Entry 224 of List II reads: "Taxes on the sale or purchase of newspapers and on advertisements published therein." Entry 225 of List II reads: "Taxes on the sale or purchase of goods other than newspapers, where such sale or purchase takes place in the course of inter-State trade or commerce." Entry 226 of List II reads: "Taxes on the consignment of goods (whether the consignment is to the person making it or to any other person), where such consignment takes place in the course of inter-State trade or commerce." Entry 227 of List II reads: "Taxes on services." Entry 228 of List II reads: "Taxes on the sale or purchase of newspapers and on advertisements published therein." Entry 229 of List II reads: "Taxes on the sale or purchase of goods other than newspapers, where such sale or purchase takes place in the course of inter-State trade or commerce." Entry 230 of List II reads: "Taxes on the consignment of goods (whether the consignment is to the person making it or to any other person), where such consignment takes place in the course of inter-State trade or commerce." Entry 231 of List II reads: "Taxes on services." Entry 232 of List II reads: "Taxes on the sale or purchase of newspapers and on advertisements published therein." Entry 233 of List II reads: "Taxes on the sale or purchase of goods other than newspapers, where such sale or purchase takes place in the course of inter-State trade or commerce." Entry 234 of List II reads: "Taxes on the consignment of goods (whether the consignment is to the person making it or to any other person), where such consignment takes place in the course of inter-State trade or commerce." Entry 235 of List II reads: "Taxes on services." Entry 236 of List II reads: "Taxes on the sale or purchase of newspapers and on advertisements published therein." Entry 237 of List II reads: "Taxes on the sale or purchase of goods other than newspapers, where such sale or purchase takes place in the course of inter-State trade or commerce." Entry 238 of List II reads: "Taxes on the consignment of goods (whether the consignment is to the person making it or to any other person), where such consignment takes place in the course of inter-State trade or commerce." Entry 239 of List II reads: "Taxes on services." Entry 240 of List II reads: "Taxes on the sale or purchase of newspapers and on advertisements published therein." Entry 241 of List II reads: "Taxes on the sale or purchase of goods other than newspapers, where such sale or purchase takes place in the course of inter-State trade or commerce." Entry 242 of List II reads: "Taxes on the consignment of goods (whether the consignment is to the person making it or to any other person), where such consignment takes place in the course of inter-State trade or commerce." Entry 243 of List II reads: "Taxes on services." Entry 244 of List II reads: "Taxes on the sale or purchase of newspapers and on advertisements published therein." Entry 245 of List II reads: "Taxes on the sale or purchase of goods other than newspapers, where such sale or purchase takes place in the course of inter-State trade or commerce." Entry 246 of List II reads: "Taxes on the consignment of goods (whether the consignment is to the person making it or to any other person), where such consignment takes place in the course of inter-State trade or commerce." Entry 247 of List II reads: "Taxes on services." Entry 248 of List II reads: "Taxes on the sale or purchase of newspapers and on advertisements published therein." Entry 249 of List II reads: "Taxes on the sale or purchase of goods other than newspapers, where such sale or purchase takes place in the course of inter-State trade or commerce." Entry 250 of List II reads: "Taxes on the consignment of goods (whether the consignment is to the person making it or to any other person), where such consignment takes place in the course of inter-State trade or commerce." Entry 251 of List II reads: "Taxes on services." Entry 252 of List II reads: "Taxes on the sale or purchase of newspapers and on advertisements published therein." Entry 253 of List II reads: "Taxes on the sale or purchase of goods other than newspapers, where such sale or purchase takes place in the course of inter-State trade or commerce." Entry 254 of List II reads: "Taxes on the consignment of goods (whether the consignment is to the person making it or to any other person), where such consignment takes place in the course of inter-State trade or commerce." Entry 255 of List II reads: "Taxes on services." Entry 256 of List II reads: "Taxes on the sale or purchase of newspapers and on advertisements published therein." Entry 257 of List II reads: "Taxes on the sale or purchase of goods other than newspapers, where such sale or purchase takes place in the course of inter-State trade or commerce." Entry 258 of List II reads: "Taxes on the consignment of goods (whether the consignment is to the person making it or to any other person), where such consignment takes place in the course of inter-State trade or commerce." Entry 259 of List II reads: "Taxes on services." Entry 260 of List II reads: "Taxes on the sale or purchase of newspapers and on advertisements published therein." Entry 261 of List II reads: "Taxes on the sale or purchase of goods other than newspapers, where such sale or purchase takes place in the course of inter-State trade or commerce." Entry 262 of List II reads: "Taxes on the consignment of goods (whether the consignment is to the person making it or to any other person), where such consignment takes place in the course of inter-State trade or commerce." Entry 263 of List II reads: "Taxes on services." Entry 264 of List II reads: "Taxes on the sale or purchase of newspapers and on advertisements published therein." Entry 265 of List II reads: "Taxes on the sale or purchase of goods other than newspapers, where such sale or purchase takes place in the course of inter-State trade or commerce." Entry 266 of List II reads: "Taxes on the consignment of goods (whether the consignment is to the person making it or to any other person), where such consignment takes place in the course of inter-State trade or commerce." Entry 267 of List II reads: "Taxes on services." Entry 268 of List II reads: "Taxes on the sale or purchase of newspapers and on advertisements published therein." Entry 269 of List II reads: "Taxes on the sale or purchase of goods other than newspapers, where such sale or purchase takes place in the course of inter-State trade or commerce." Entry 270 of List II reads: "Taxes on the consignment of goods (whether the consignment is to the person making it or to any other person), where such consignment takes place in the course of inter-State trade or commerce." Entry 271 of List II reads: "Taxes on services." Entry 272 of List II reads: "Taxes on the sale or purchase of newspapers and on advertisements published therein." Entry 273 of List II reads: "Taxes on the sale or purchase of goods other than newspapers, where such sale or purchase takes place in the course of inter-State trade or commerce." Entry 274 of List II reads: "Taxes on the consignment of goods (whether the consignment is to the person making it or to any other person), where such consignment takes place in the course of inter-State trade or commerce." Entry 275 of List II reads: "Taxes on services." Entry 276 of List II reads: "Taxes on the sale or purchase of newspapers and on advertisements published therein." Entry 277 of List II reads: "Taxes on the sale or purchase of goods other than newspapers, where such sale or purchase takes place in the course of inter-State trade or commerce." Entry 278 of List II reads: "Taxes on the consignment of goods (whether the consignment is to the person making it or to any other person), where such consignment takes place in the course of inter-State trade or commerce." Entry 279 of List II reads: "Taxes on services." Entry 280 of List II reads: "Taxes on the sale or purchase of newspapers and on advertisements published therein." Entry 281 of List II reads: "Taxes on the sale or purchase of goods other than newspapers, where such sale or purchase takes place in the course of inter-State trade or commerce." Entry 282 of List II reads: "Taxes on the consignment of goods (whether the consignment is to the person making it or to any other person), where such consignment takes place in the course of inter-State trade or commerce." Entry 283 of List II reads: "Taxes on services." Entry 284 of List II reads: "Taxes on the sale or purchase of newspapers and on advertisements published therein." Entry 285 of List II reads: "Taxes on the sale or purchase of goods other than newspapers, where such sale or purchase takes place in the course of inter-State trade or commerce." Entry 286 of List II reads: "Taxes on the consignment of goods (whether the consignment is to the person making it or to any other person), where such consignment takes place in the course of inter-State trade or commerce." Entry 287 of List II reads: "Taxes on services." Entry 288 of List II reads: "Taxes on the sale or purchase of newspapers and on advertisements published therein." Entry 289 of List II reads: "Taxes on the sale or purchase of goods other than newspapers, where such sale or purchase takes place in the course of inter-State trade or commerce." Entry 290 of List II reads: "Taxes on the consignment of goods (whether the consignment is to the person making it or to any other person), where such consignment takes place in the course of inter-State trade or commerce." Entry 291 of List II reads: "Taxes on services." Entry 292 of List II reads: "Taxes on the sale or purchase of newspapers and on advertisements published therein." Entry 293 of List II reads: "Taxes on the sale or purchase of goods other than newspapers, where such sale or purchase takes place in the course of inter-State trade or commerce." Entry 294 of List II reads: "Taxes on the consignment of goods (whether the consignment is to the person making it or to any other person), where such consignment takes place in the course of inter-State trade or commerce." Entry 295 of List II reads: "Taxes on services." Entry 296 of List II reads: "Taxes on the sale or purchase of newspapers and on advertisements published therein." Entry 297 of List II reads: "Taxes on the sale or purchase of goods other than newspapers, where such sale or purchase takes place in the course of inter-State trade or commerce." Entry 298 of List II reads: "Taxes on the consignment of goods (whether the consignment is to the person making it or to any other person), where such consignment takes place in the course of inter-State trade or commerce." Entry 299 of List II reads: "Taxes on services." Entry 300 of List II reads: "Taxes on the sale or purchase of newspapers and on advertisements published therein." Entry 301 of List II reads: "Taxes on the sale or purchase of goods other than newspapers, where such sale or purchase takes place in the course of inter-State trade or commerce." Entry 302 of List II reads: "Taxes on the consignment of goods (whether the consignment is to the person making it or to any other person), where such consignment takes place in the course of inter-State trade or commerce." Entry 303 of List II reads: "Taxes on services." Entry 304 of List II reads: "Taxes on the sale or purchase of newspapers and on advertisements published therein." Entry 305 of List II reads: "Taxes on the sale or purchase of goods other than newspapers, where such sale or purchase takes place in the course of inter-State trade or commerce." Entry 306 of List II reads: "Taxes on the consignment of goods (whether the consignment is to the person making it or to any other person), where such consignment takes place in the course of inter-State trade or commerce." Entry 307 of List II reads: "Taxes on services." Entry 308 of List II reads: "Taxes on the sale or purchase of newspapers and on advertisements published therein." Entry 309 of List II reads: "Taxes on the sale or purchase of goods other than newspapers, where such sale or purchase takes place in the course of inter-State trade or commerce." Entry 310 of List II reads: "Taxes on the consignment of goods (whether the consignment is to the person making it or to any other person), where such consignment takes place in the course of inter-State trade or commerce." Entry 311 of List II reads: "Taxes on services." Entry 312 of List II reads: "Taxes on the sale or purchase of newspapers and on advertisements published therein." Entry 313 of List II reads: "Taxes on the sale or purchase of goods other than newspapers, where such sale or purchase takes place in the course of inter-State trade or commerce." Entry 314 of List II reads: "Taxes on the consignment of goods (whether the consignment is to the person making it or to any other person), where such consignment takes place in the course of inter-State trade or commerce." Entry 315 of List II reads: "Taxes on services." Entry 316 of List II reads: "Taxes on the sale or purchase of newspapers and on advertisements published therein." Entry 317 of List II reads: "Taxes on the sale or purchase of goods other than newspapers, where such sale or purchase takes place in the course of inter-State trade or commerce." Entry 318 of List II reads: "Taxes on the consignment of goods (whether the consignment is to the person making it or to any other person), where such consignment takes place in the course of inter-State trade or commerce." Entry 319 of List II reads: "Taxes on services." Entry 320 of List II reads: "Taxes on the sale or purchase of newspapers and on advertisements published therein." Entry 321 of List II reads: "Taxes on the sale or purchase of goods other than newspapers, where such sale or purchase takes place in the course of inter-State trade or commerce." Entry 322 of List II reads: "Taxes on the consignment of goods (whether the consignment is to the person making it or to any other person), where such consignment takes place in the course of inter-State trade or commerce." Entry 323 of List II reads: "Taxes on services." Entry 324 of List II reads: "Taxes on the sale or purchase of newspapers and on advertisements published therein." Entry 325 of List II reads: "Taxes on the sale or purchase of goods other than newspapers, where such sale or purchase takes place in the course of inter-State trade or commerce." Entry 326 of List II reads: "Taxes on the consignment of goods (whether the consignment is to the person making it or to any other person), where such consignment takes place in the course of inter-State trade or commerce." Entry 327 of List II reads: "Taxes on services." Entry 328 of List II reads: "Taxes on the sale or purchase of newspapers and on advertisements published therein." Entry 329 of List II reads: "Taxes on the sale or purchase of goods other than newspapers, where such sale or purchase takes place in the course of inter-State trade or commerce." Entry 330 of List II reads: "Taxes on the consignment of goods (whether the consignment is to the person making it or to any other person), where such consignment takes place in the course of inter-State trade or commerce." Entry 331 of List II reads: "Taxes on services." Entry 332 of List II reads: "Taxes on the sale or purchase of newspapers and on advertisements published therein." Entry 333 of List II reads: "Taxes on the sale or purchase of goods other than newspapers, where such sale or purchase takes place in the course of inter-State trade or commerce." Entry 334 of List II reads: "Taxes on the consignment of goods (whether the consignment is to the person making it or to any other person), where such consignment takes place in the course of inter-State trade or commerce." Entry 335 of List II reads: "Taxes on services." Entry 336 of List II reads: "Taxes on the sale or purchase of newspapers and on advertisements published therein." Entry 337 of List II reads: "Taxes on the sale or purchase of goods other than newspapers, where such sale or purchase takes place in the course of inter-State trade or commerce." Entry 338 of List II reads: "Taxes on the consignment of goods (whether the consignment is to the person making it or to any other person), where such consignment takes place in the course of inter-State trade or commerce." Entry 339 of List II reads: "Taxes on services." Entry 340 of List II reads: "Taxes on the sale or purchase of newspapers and on advertisements published therein." Entry 341 of List II reads: "Taxes on the sale or purchase of goods other than newspapers, where such sale or purchase takes place in the course of inter-State trade or commerce." Entry 342 of List II reads: "Taxes on the consignment of goods (whether the consignment is to the person making it or to any other person), where such consignment takes place in the course of inter-State trade or commerce." Entry 343 of List II reads: "Taxes on services." Entry 344 of List II reads: "Taxes on the sale or purchase of newspapers and on advertisements published therein." Entry 345 of List II reads: "Taxes on the sale or purchase of goods other than newspapers, where such sale or purchase takes place in the course of inter-State trade or commerce." Entry 346 of List II reads: "Taxes on the consignment of goods (whether the consignment is to the person making it or to any other person), where such consignment takes place in the course of inter-State trade or commerce." Entry 347 of List II reads: "Taxes on services." Entry 348 of List II reads: "Taxes on the sale or purchase of newspapers and on advertisements published therein." Entry 349 of List II reads: "Taxes on the sale or purchase of goods other than newspapers, where such sale or purchase takes place in the course of inter-State trade or commerce." Entry 350 of List II reads: "Taxes on the consignment of goods (whether the consignment is to the person making it or to any other person), where such consignment takes place in the course of inter-State trade or commerce." Entry 351 of List II reads: "Taxes on services." Entry 352 of List II reads: "Taxes on the sale or purchase of newspapers and on advertisements published therein." Entry 353 of List II reads: "Taxes on the sale or purchase of goods other than newspapers, where such sale or purchase takes place in the course of inter-State trade or commerce." Entry 354 of List II reads: "Taxes on the consignment of goods (whether the consignment is to the person making it or to any other person), where such consignment takes place in the course of inter-State trade or commerce." Entry 355 of List II reads: "Taxes on services." Entry 356 of List II reads: "Taxes on the sale or purchase of newspapers and on advertisements published therein." Entry 357 of List II reads: "Taxes on the sale or purchase of goods other than newspapers, where such sale or purchase takes place in the course of inter-State trade or commerce." Entry 358 of List II reads: "Taxes on the consignment of goods (whether the consignment is to the person making it or to any other person), where such consignment takes place in the course of inter-State trade or commerce." Entry 359 of List II reads: "Taxes on services." Entry 360 of List II reads: "Taxes on the sale or purchase of newspapers and on advertisements published therein." Entry 361 of List II reads: "Taxes on the sale or purchase of goods other than newspapers, where such sale or purchase takes place in the course of inter-State trade or commerce." Entry 362 of List II reads: "Taxes on the consignment of goods (whether the consignment is to the person making it or to any other person), where such consignment takes place in the course of inter-State trade or commerce." Entry 363 of List II reads: "Taxes on services." Entry 364 of List II reads: "Taxes on the sale or purchase of newspapers and on advertisements published therein." Entry 365 of List II reads: "Taxes on the sale or purchase of goods other than newspapers, where such sale or purchase takes place in the course of inter-State trade or commerce." Entry 366 of List II reads: "Taxes on the consignment of goods (whether the consignment is to the person making it or to any other person), where such consignment takes place in the course of inter-State trade or commerce." Entry 367 of List II reads: "Taxes on services." Entry 368 of List II reads: "Taxes on the sale or purchase of newspapers and on advertisements published therein." Entry 369 of List II reads: "Taxes on the sale or purchase of goods other than newspapers, where such sale or purchase takes place in the course of inter-State trade or commerce." Entry 370 of List II reads: "Taxes on the consignment of goods (whether the consignment is to the person making it or to any other person), where such consignment takes place in the course of inter-State trade or commerce." Entry 371 of List II reads: "Taxes on services." Entry 372 of List II reads: "Taxes on the sale or purchase of newspapers and on advertisements published therein." Entry 373 of List II reads: "Taxes on the sale or purchase of goods other than newspapers, where such sale or purchase takes place in the course of inter-State trade or commerce." Entry 374 of List II reads: "Taxes on the consignment of goods (whether the consignment is to the person making it or to any other person), where such consignment takes place in the course of inter-State trade or commerce." Entry 375 of List II reads: "Taxes on services." Entry 376 of List II reads: "Taxes on the sale or purchase of newspapers and on advertisements published therein." Entry 377 of List II reads: "Taxes on the sale or purchase of goods other than newspapers, where such sale or purchase takes place in the course of inter-State trade or commerce." Entry 378 of List II reads: "Taxes on the consignment of goods (whether the consignment is to the person making it or to any other person), where such consignment takes place in the course of inter-State trade or commerce." Entry 379 of List II reads: "Taxes on services." Entry 380 of List II reads: "Taxes on the sale or purchase of newspapers and on advertisements published therein." Entry 381 of List II re

auf fürstliche Tafeln gebracht; als Nährpflanze wurde sie bis in's 18. Jahrhundert hinein verschmäht. Sie war Zierpflanze oder wurde als Schweinefutter gebaut, und alle Bemühungen einzelner Menschenfreunde und aller Zwang von oben konnten an dieser Sachlage im Großen nichts ändern. Erst die Hungersnoth des Jahres 1770 lehrte den Werth der so lange verkannten Pflanze würdigen und begründete ihre allgemeine Kultur in Europa.

Wenn oben als zweite eingebürgerte amerikanische Kulturpflanze der Tabak genannt wurde, so ist dazu vorerst zu bemerken, daß in Bezug auf die Urheimath der verschiedenen hier in Betracht kommenden Arten bis heute nicht allgemeine Uebereinstimmung vorhanden war. Während ziemlich allgemein Amerika von jeher als Heimath galt, fehlte es nicht an einzelnen Stimmen, die China gleicherweise als altes Tabaksland bezeichneten, und an anderen, die — seltsam genug — auch in Europa lange vor 1492 Tabak in Gebrauch wissen wollten. Es ist hier nicht der Ort, weder auf die Gründe einzugehen, welche zu diesen Muthmaßungen dienten, noch die subtilen Auseinandersetzungen wiederzugeben, mit denen besonders von de Candolle*) diese Ansichten widerlegt wurden. Es sei nur soviel bemerkt: von den beiden wichtigsten Tabak-Arten findet sich die eine — *Nicotiana Tabacum* L. — höchst wahrscheinlich in dem Gebiete von Mexiko bis Bolivia und Venezuela in wildem Zustand, die andere — *Nicotiana rustica* L. — in Nordmexiko, Texas oder Californien. Sodann wird der Tabak in Europa zum ersten Male im Jahre 1511 als westindische Pflanze**) (Bericht von Romano Pane, der 1496 nach Westindien gegangen) und in Ostasien 1607 als neue Einführung***) erwähnt: die Entdeckung des Tabaks für die gesammte alte Welt fällt also mit der Entdeckung Amerikas zusammen.

Bei Ankunft der Europäer in Amerika war der Tabak — als zusammenfassende Bezeichnung der beiden erwähnten Arten — daselbst weitverbreitete Kultur- und Handelspflanze: geraucht wurde von Brasilien und Mittelamerika nördlich bis in's polare

*) Origine des pl. cult. Paris 1886.

**) Tiedemann, Geschichte des Tabaks. Frankfurt a. M. 1854.

***) Rein, Geogr. Mittheil. 1878, p. 215.

Amerika; gebaut wurde Tabak überall da, wo es Klima und Lebensweise der Stämme erlaubten. Dabei diente der Tabak Zwecken des Kultus, was auf sehr alten Gebrauch deutet, und medicinischer Verwendung: ersteres mehr in Nordamerika, letzteres vornehmlich in Mittelamerika.

Die erste Einführung des Tabaks ist zeitlich nicht genau bekannt; das einzige, was darüber feststeht, theilt Monardes*) 1565 mit und zwar in einem Werke, das die aus Westindien eingeführten Heilmittel behandelt. Er schreibt: „Der Tabak ist seit Alters her bei den Indiern als Wundheilmittel im Gebrauche. Vor wenigen Jahren nach Spanien gebracht, wird er mehr zur Zierde als seiner Eigenschaften wegen angepflanzt." Damit wäre also die Pflanze — speciell *Nicotiana Tabacum* L. — rund im Jahre 1560 nach Spanien gelangt, und es stimmt hiermit überein, daß Nicot, durch den sie nach Frankreich gelangte und dem zu Ehren sie benannt ist, von 1559—1561 Gesandter in Lissabon war. Von hier aus verbreitete sich der Tabak rasch durch die Gärten Europas und jedenfalls war der Tabak schon 1580 eine weit in Kultur befindliche Pflanze. Diese rasche Verbreitung war wesentlich dadurch bedingt, daß der Tabak in Wort und Schrift seit Monardes als ausgezeichnetes Heilmittel gegen ziemlich alle Krankheiten galt. Die medicinischen Schriften jener Zeit preisen ihn in oft überschwänglichen Worten: so gibt beispielsweise 1607 Melchior Selbitz in seinem „Feld-Baw" von dem „weitberühmten, hochgelobten Kraut Nicotiana" einen „kurzen und einfältigen Bericht" von 8½ Folioseiten!

Als dritte der hier zu betrachtenden Kulturpflanzen ist der Mais zu nennen, eine Pflanze, bezüglich deren amerikanischer Herkunft gleichfalls häufige Zweifel laut wurden. Sie beziehen sich alle wesentlich darauf, daß der Mais in den verschiedenen europäischen Sprachen und Mundarten Namen führte und noch jetzt zum Theil führt, die viel mehr auf einen orientalischen als auf einen amerikanischen Ursprung hinweisen. De Candolle**) hat eine hübsche derartige Zusammenstellung gegeben·

---

*) „De simplicibus medicamentis ex occidentali India delatis, quorum in medicina usus est." Uebersetzt von Clusius, Antwerpen 1574.

**) Origine des pl. cult. 1886, p. 312.

Digitized by Google

in Lothringen hieß der Mais „Römischer Weizen", in Toskana „Sicilischer Weizen", in Sicilien aber „Indischer Weizen"; in Deutschland war vielfältig der Name „Türkischer Weizen" im Gebrauch, während ihn die Türken „Egyptischen Weizen" und die Egypter „Syrische Durrha" nannten. In den Kräuterbüchern des 16. Jahrhunderts kehrt entsprechend die Bezeichnung Frumentum (oder auch Triticum) turcicum wieder und wo indicum steht, bleibt doch fraglich, ob damit West- oder Ostindien gemeint ist. Soviel geht daraus zum Mindesten hervor, daß von der Linguistik in diesem Falle keine Auskunft zu erlangen ist. Auch Bock, der Verfasser des 1544 erschienenen Kräuterbuchs, hat dies schon gefühlt; sonst würde er beim „Welschen Korn oder Türcken" nicht die Bemerkung gemacht haben: „Dann also nennt man alle frembde Gewächs, so zu uns kommen, mit dem Namen Welsch". Bestimmter drücken sich wenig später einige andere Gelehrte aus, so Camerarius, Dodonaeus, Matthiolus und Lobelius, indem sie direct den Mais als amerikanische Pflanze bezeichnen. Sie haben damit allerdings nicht endgültig die Zweifel über die Herkunft der Pflanze gebannt; wir wissen aber heute, daß sie mit ihrer Angabe im Recht waren.

Die erste Erwähnung des Mais findet sich in Berichten des Columbus: der Entdecker der neuen Welt gibt an, er habe den Mais nach Castilien gebracht, und zwar geschah dies wahrscheinlich nach seiner zweiten Rückreise im Jahre 1494.*) Die Notiz würde damit übereinstimmen, wonach um das Jahr 1500 Maiskörner zur Kultur nach Sevilla gebracht worden sind. — Bei Ankunft der Europäer in Amerika war der Mais eine vom La Plata und Peru bis nach Nordamerika verbreitete Kulturpflanze, die in vielen Varietäten angebaut wurde, was allein schon auf eine alte Kultur hinweist. Dafür sprechen aber noch andere und gewichtige Gründe: Maiskolben oder Maiskörner, wieder verschiedenen Varietäten angehörig, wurden zahlreich in Gräbern sowohl Nord- wie Südamerikas gefunden; in Mexiko spielte der Mais eine bedeutende Rolle im Kultus: Maisopfer wurden der mexikanischen Ceres, der Göttin Cindli, gebracht, und Maisbrod diente bei religiösen Handlungen — Thatsachen,

*) Flückiger, Chemikerzeitung 1892, p. 1559.

ne, pour quelle raison ce n'a pas été fait dès le début, ni pourquoi on a attendu si longtemps pour le faire. Il est vrai que la question a été soulevée à plusieurs reprises, mais elle a toujours été écartée, sans qu'on ait jamais pu savoir pourquoi. Il est vrai aussi

sich noch heutigen Tags geltend macht: die Entdeckung Amerikas ist dadurch zu einem Ereignisse ersten Ranges für die Geschichte der Pflanzenwelt überhaupt geworden.

Anhang.

Vorarbeiten zu einem Verzeichnisse der in Europa eingebürgerten Pflanzen amerikanischer Herkunft.

Zu der folgenden Aufstellung habe ich zu bemerken, daß sie sich wesentlich auf die seiner Zeit von de Candolle (Géographie botanique II, p. 723—740) gegebene Liste stützt. Sie weicht von derselben insofern ab, als sie Arten zweifelhafter Herkunft wegläßt; im Uebrigen theilt sie den Mangel mit ihr, daß manche Arten aufgenommen und vielleicht herübergenommen werden mußten, die möglicherweise nicht völlig eingebürgert sind. Der absolute Ausschluß solcher Arten scheiterte an der Unmöglichkeit, für jeden Einzelfall genügende Angaben zu finden; ich hoffe aber, daß sich nicht allzuviele solcher zweifelhaften Bürger eingeschlichen haben. Im Uebrigen soll der Ausdruck Vorarbeiten etwaige Lücken entschuldigen: die mir zu Gebote stehende Zeit reichte nicht entfernt hin, um alle die unendlich zerstreuten Daten systematisch zu sammeln, noch weniger, sie auf ihren Werth für den vorliegenden Zweck zu prüfen. Immerhin mag die Aufstellung von Interesse und auch von einigem Werthe sein, zum Mindesten als Beleg für manche der vorstehenden Ausführungen.

Acalypha virginica L. (Nordamerika).

In Oberitalien an vielen Orten; im Etschgebiete ursprünglich vom botanischen Garten zu Verona ausgegangen (1842).

Agave americana L. (Mexiko).

Hat sich bereits in der zweiten Hälfte des 16. Jahrhunderts in Südspanien eingebürgert und sich von hier aus über das ganze Mittelmeergebiet bis Palästina und Syrien verbreitet. Vereinzelt im atlantischen Europa zu Brest und selbst in England (Salcombe, Falmouth). Vgl. Danielli, Giorn. bot. ital. 1885.

Aloe vulgaris Lam. (Tropisches Amerika).

Im Mittelmeergebiet bis Creta.

Alternanthera achyrantha Br. (Tropisches Amerika).

Auf den Canaren, in Südspanien (Cadix) und auf den Balearen eingebürgert.

Digitized by Google

Amarantus albus L. (Nordamerika).

Hat sich seit dem Anfange dieses Jahrhunderts von Oberitalien und Montpellier aus verbreitet und ist gegenwärtig im Mittelmeergebiet sowie in Mittelfrankreich völlig eingebürgert. Im letzten Jahrzehnte trat die Pflanze zu Lüttich, Potsdam und Mannheim auf und hat sich von letzterem Orte aus weiter verbreitet.

Amarantus chlorostachys Willd. (Nordamerika).

Diese häufig mit *Am. retroflexus* verwechselte Art ist im Mittelmeergebiet und wohl weiter (besonders in Frankreich) eingebürgert.

Amarantus hypochondriacus L. (Nordamerika).

Seit ca. 1825 in der Lombardei; an andern Orten wohl nur vorübergehend aus den Gärten verwildert.

Amarantus retroflexus L. (Nordamerika).

Schon in der ersten Hälfte des vorigen Jahrhunderts in Oberitalien (1735 in Venedig gemein) und seit 1778 in Frankreich auf Aeckern. Die Pflanze hat sich von diesen Gebieten allmählich über Süd- und Mitteleuropa bis Transkaukasien und Persien verbreitet und ist gegenwärtig stellenweise ein häufiges und selbst lästiges Unkraut auf bebautem Boden, auf Schutt, an Wegen etc. In die Alpenthäler ist sie nicht oder nur vorübergehend eingedrungen, und auch für England wird sie nur als zufälliges Unkraut angegeben. Es scheint dies darauf hinzudeuten, daß die Pflanze hoher Sommerwärme bedürftig ist und sich in Europa ein klimatisch bedingtes Areal mit Nordwestgrenze erworben hat.

Amarantus spinosus L. (Westindien).

Seit kurzer Zeit an einigen Orten in Oberitalien (Voltri bei Genua, Locarno); möglicherweise mit amerikanischen Reben eingeführt.

Ambrosia artemisiaefolia L. (Nordamerika).

Mit Kleesaat oder Ballast verschleppt, ist die Pflanze seit 1863 in Nord-Deutschland und seit 1875 in Frankreich an mehreren Orten aufgetreten. Auch von England, Dänemark, Süddeutschland, Tirol und der Schweiz (Genf) angegeben. Inwieweit an den letzten Orten dauernde Einbürgerung vorliegt, bleibt zu entscheiden.

Ambrosia tenuifolia Spreng. (Nordamerika).

Mit Schiffsballast eingeführt und an einigen Orten in Frankreich eingebürgert, so seit 1854 in Cette.

Ampelopsis hederacea Mich. (Nordamerika).

In Südtirol bei Trento und Roveredo eingebürgert; auch mehrfach von Ungarn und 1890 von Breslau (in Weidengebüsch) als verwildert angegeben; es ist unentschieden, ob hier wirkliche Einbürgerung vorliegt.

Amsinckia angustifolia Lehm. (Chili) u. *A. lycopsioides* Lehm. (Chili).

Haben sich möglicherweise in Nordfrankreich, Belgien und England an einzelnen Orten eingebürgert.

Antennaria margaritacea Br. (Nordamerika).

Wurde schon um 1580 in England vielfach in Gärten und auf Kirchhöfen angepflanzt und hat sich von da in Wales, Schottland sowie auf den Kanalinseln eingebürgert. Auf dem Continent mitunter Gartenflüchtling und vielleicht in Belgien naturalisirt. Neuerdings scheint sich die Pflanze am Ortasee in Piemont einzubürgern.

Apios tuberosa Mch. (Nordamerika).

Nach de Candolle bei Pavia, Mantua, in Oesterreich und Böhmen eingebürgert; die Angaben sind zweifelhaft.

Asclepias Cornuti Dcne *(A. syriaca* L.) (Nordamerika).

Ursprünglich in Gärten vielfach kultivirt, hat sich die Pflanze in Südeuropa, in Frankreich, Deutschland und Oesterreich an einzelnen Orten völlig eingebürgert. — Sie wird in den Floren immer noch als syrischer Herkunft bezeichnet.

Aster abbreviatus Nees, *A. bellidiflorus* Willd., *A. brumalis* Nees, *A. leucanthemus* Desf., *A. Novi Belgii* L., *A. parviflorus* Nees und andere nordamerikanische Arten haben sich in Mitteleuropa, besonders in Deutschland, (in diesem Jahrhundert?) völlig und zahlreich eingebürgert. Eine Einzelaufzählung der Arten ist bei ihrer vielfachen Verwechslung unthunlich. — *Aster pesthinensis* DC. scheint eine ebenfalls hierher gehörige Art zu sein.

Azolla caroliniana Willd. (Nordamerika bis Argentinien).

Als Flüchtling aus botanischen Gärten hat sich die Pflanze wohl zuerst um Bordeaux (um 1872) und weiterhin in Toskana und der Lombardei sowie an einigen Orten in Deutschland und England massenhaft auf vegetativem Wege verbreitet. Vgl. Saccardo in Hedwigia 1892 p. 217.

Azolla filiculoides Lam.

Bei Cherbourg naturalisirt.

Bidens bipinnatus L. (Nordamerika).

Seit dem Anfange dieses Jahrhunderts hat sich die Pflanze um Montpellier, in Südtirol, der Lombardei und vielleicht anderwärts eingebürgert und ist stellenweise ein lästiges Unkraut.

Bidens frondosus L. (Nordamerika).

Neuerdings nach Oberitalien verschleppt; ob eingebürgert?

Boltonia glastifolia L'Hér. (Nordamerika).

Bei Bordeaux eingebürgert.

Carex multiflora Mhlbg. (Nordamerika).

Trat schon vor 1866 im Lyonnais auf und hat sich vermuthlich daselbst eingebürgert. Auch im Département Saône-et-Loire.

Cereus flagelliformis Mill. (Mexiko).

Nach Willkomm auf alter Mauer bei Faro in Algarve (Südspanien); ob eingebürgert?

Republic of Ireland — 1961 to 1965

Bord na Mona, Dublin, Ireland, Peat Fuel Power Station, Shannonbridge, Co. Offaly, Ireland, 1965, 2 × 100 MW

Electricity Supply Board, Dublin, Ireland, Peat Fuel Power Station, Lanesboro, Co. Longford, Ireland, 1965, 2 × 100 MW

Electricity Supply Board, Dublin, Ireland, Peat Fuel Power Station, Rhode, Co. Offaly, Ireland, 1965, 2 × 100 MW

Electricity Supply Board, Dublin, Ireland, Peat Fuel Power Station, Edenderry, Co. Offaly, Ireland, 1965, 2 × 100 MW

Electricity Supply Board, Dublin, Ireland, Peat Fuel Power Station, Allenwood, Co. Kildare, Ireland, 1965, 2 × 100 MW

Electricity Supply Board, Dublin, Ireland, Peat Fuel Power Station, Cushaling, Co. Offaly, Ireland, 1965, 2 × 100 MW

Electricity Supply Board, Dublin, Ireland, Peat Fuel Power Station, Derrinlough, Co. Offaly, Ireland, 1965, 2 × 100 MW

Electricity Supply Board, Dublin, Ireland, Peat Fuel Power Station, Lough Ree, Co. Longford, Ireland, 1965, 2 × 100 MW

Electricity Supply Board, Dublin, Ireland, Peat Fuel Power Station, Shannonbridge, Co. Offaly, Ireland, 1965, 2 × 100 MW

Electricity Supply Board, Dublin, Ireland, Peat Fuel Power Station, Lanesboro, Co. Longford, Ireland, 1965, 2 × 100 MW

Electricity Supply Board, Dublin, Ireland, Peat Fuel Power Station, Rhode, Co. Offaly, Ireland, 1965, 2 × 100 MW

Electricity Supply Board, Dublin, Ireland, Peat Fuel Power Station, Edenderry, Co. Offaly, Ireland, 1965, 2 × 100 MW

Electricity Supply Board, Dublin, Ireland, Peat Fuel Power Station, Allenwood, Co. Kildare, Ireland, 1965, 2 × 100 MW

Electricity Supply Board, Dublin, Ireland, Peat Fuel Power Station, Cushaling, Co. Offaly, Ireland, 1965, 2 × 100 MW

Electricity Supply Board, Dublin, Ireland, Peat Fuel Power Station, Derrinlough, Co. Offaly, Ireland, 1965, 2 × 100 MW

Electricity Supply Board, Dublin, Ireland, Peat Fuel Power Station, Lough Ree, Co. Longford, Ireland, 1965, 2 × 100 MW

südwärts bis Grenoble, ostwärts bis Pest und weit nach Rußland hinein (Moskau, Petersburg) verbreitet. Ihne, 18. Bericht d. Oberhess. Gesellsch. Gießen. — Le Grand. Bull. Soc. Bot. de France 1879. — v. Beck, Mitthl. d. Sekt. f. Naturkunde d. Oestr. Touristen-Club 1891.

Erechthites hieracifolia Raf. (Nordamerika).

Hat sich seit 1876 von Agram aus auf Waldschlägen und Lichtungen durch Steiermark bis Wien und in einzelne Theile von Ungarn verbreitet und ist daselbst völlig eingebürgert. Mitthl. Naturw. Verein f. Steiermark 1890.

Erigeron bonariense L. (Argentinien).

In Spanien und Italien an vielen Orten eingebürgert.

Erigeron canadense L. (Nordamerika).

Hat sich von ungefähr 1675 ab in Südeuropa und später in Nordeuropa verbreitet und findet sich gegenwärtig bis zum Altai und Himalaya als eine verbreitete Pflanze des Kulturlandes, aber auch auf sterilen Stellen, Dünen, Sandflächen, Steinmuhren in den Alpen.

Eschscholtzia californica Cham. (Nordamerika).

Tritt zuweilen als Gartenflüchtling auf und wird von Italien (Port Ercole) als eingebürgert angegeben.

Euphorbia polygonifolia L. (Nordamerika).

Seit 1877 an der Küste der Gironde angesiedelt; wohl eingebürgert. (Nach Lamic mit dem Golfstrom nach Europa gelangt!?)

E. depressa Torrey wird von Lyon als Begleiter des Tabaks angegeben; ob Einbürgerung vorliegt, bleibt zweifelhaft. Das Gleiche gilt von *Euphorbia prostrata* Ait., die von Toulon und Palermo angegeben wird.

Fragaria grandiflora Ehrh. (Nordamerika).

Hat sich bei Düsseldorf angesiedelt und dem Standorte nach (Bahndämme) wohl eingebürgert.

Fragaria virginiana Ehrh. (Nordamerika).

Verschiedentlich als Gartenflüchtling in Deutschland beobachtet, dürfte sich die Pflanze hie und da eingebürgert haben; von Hannover wird sie speciell 1875 als völlig eingebürgert angegeben

Galinsoga parviflora Cav. (Westküste Amerikas v. Mexiko bis Chili).

Hat sich Anfangs dieses Jahrhunderts von Memel und weiterhin von verschiedenen botanischen Garten aus verbreitet und findet sich gegenwärtig in England (Middlesex, Surrey, Kew), in Deutschland, Oesterreich-Ungarn (Steiermark: Gipfel des Sonnwendstein 1200 m!) und Oberitalien eingebürgert. Stellenweise lästiges Unkraut; fortdauernde Vergrößerung des Areals. Vgl. Oester. Bot. Z. 1889 und 1890, sowie Oester. landwirthsch. Centralblatt I. p. 1.

Glyceria nervata Trin. (Nordamerika).

Seit Mitte dieses Jahrhunderts im Wald von Meudon bei Paris in großer Zahl.

Section 1.01. Definitions 1
Section 1.02. Rules of Construction 3

ARTICLE II
THE LOANS

Section 2.01. Commitments 3
Section 2.02. Borrowing Procedure 4
Section 2.03. Evidence of Debt 4
Section 2.04. Interest Elections 5
Section 2.05. Termination and Reduction of Commitments 6
Section 2.06. Prepayments 7
Section 2.07. Fees 8
Section 2.08. Interest 8
Section 2.09. Alternate Rate of Interest 9
Section 2.10. Increased Costs 10
Section 2.11. Break Funding Payments 11
Section 2.12. Taxes 12
Section 2.13. Payments Generally; Pro Rata Treatment; Sharing of Setoffs 14
Section 2.14. Mitigation Obligations; Replacement of Lenders 15

ARTICLE III
REPRESENTATIONS AND WARRANTIES

Section 3.01. Organization; Powers 16
Section 3.02. Authorization; Enforceability 16
Section 3.03. Governmental Approvals; No Conflicts 16
Section 3.04. Financial Condition; No Material Adverse Change 17
Section 3.05. Properties 17
Section 3.06. Litigation and Environmental Matters 17
Section 3.07. Compliance with Laws and Agreements 18
Section 3.08. Investment Company Status 18
Section 3.09. Taxes 18
Section 3.10. ERISA 18
Section 3.11. Disclosure 19
Section 3.12. Subsidiaries 19
Section 3.13. Insurance 19
Section 3.14. Labor Matters 19
Section 3.15. Solvency 19
Section 3.16. Anti-Corruption Laws and Sanctions 20

Oenothera biennis L. (Nordamerika).

Gelangte zu Anfang des 17. Jahrhunderts nach Europa (in den botanischen Garten zu Padua) und wurde ihrer Wurzel wegen später vielfach angebaut. Sie war schon um die Mitte des vorigen Jahrhunderts in Europa vollständig eingebürgert und ist gegenwärtig von Südfrankreich und Norditalien bis Schottland, Schweden, Mittelrußland und Kaukasien an Ufern, Eisenbahndämmen und auf Sandflächen eine außerordentlich verbreitete und charakteristische Pflanze.

Oenothera longiflora Jacq. (Südamerika).

In Südwestfrankreich (Dep. Landes und Basses-Pyrenées) an verschiedenen Orten eingebürgert.

Oenothera muricata L. (Nordamerika).

An den Standorten der *O. biennis*, aber in geringerer Individuenzahl in Mitteleuropa eingebürgert.

Die in Mecklenburg, Brandenburg, im Loire-Gebiet und vielleicht auch anderwärts verwilderte *Oenothera grandiflora* Lam. — nach Torrey und Gray gleich obiger eine Varietät von *O. biennis* — dürfte sich ebenfalls einbürgern.

Oenothera odorata Jacq. (Patagonien).

In England an den Küsten von Cornwall und Somerset eingebürgert.

Oenothera rosea Ait. (Mexiko).

Auf den Canaren, in Catalonien, Galizien, bei Bayonne und um Donato (Lucca) eingebürgert.

Oenothera stricta Led. (Chili).

An verschiedenen Orten in West- und Südeuropa, Gibraltar, Asturien, bei Brest und Cherbourg eingebürgert.

Opuntia Ficus indica Webb. (Mittelamerika).

Diese schon im 16. Jahrhundert in Spanien und Italien kultivirte Pflanze hat sich von da über das ganze Mittelmeergebiet verbreitet und ist heute daselbst völlig eingebürgert. Der Zeitpunkt, von dem ab sie aus der Kultur entflohen, ist nicht festgestellt.

Oxalis stricta L. (Nordamerika).

Hat sich im mittleren Europa und an einzelnen Orten in Rußland auf Acker- und Gartenland verbreitet und ist vielfach völlig eingebürgert. Auch hier fehlen nähere Angaben für die Einführung.

Oxalis violacea L. (Nordamerika).

Wird als lästiges Unkraut von Santander und andern Orten in Spanien angegeben.

Panicum capillare L. (Nord- und Südamerika).

Scheint über einen großen Theil Europas gegenwärtig verbreitet; doch bleibt fraglich, ob überall dauernd.

Physalis peruviana L. (Südamerika).

In Südspanien und Italien eingebürgert.

Section 2 of Act 1 of 1978 is amended

(a) by the insertion after the definition of "Commissioner" of the following definition:

"'Constitution' means the Constitution of the Republic of South Africa, 1996;"

(b) by the insertion after the definition of "Minister" of the following definition:

"'Municipal Demarcation Board' means the Municipal Demarcation Board established by section 2 of the Local Government: Municipal Demarcation Act, 1998 (Act 27 of 1998);"

(c) by the insertion after the definition of "Republic" of the following definition:

"'South African Local Government Association' means the South African Local Government Association referred to in section 2 of the Local Government: Municipal Structures Act, 1998 (Act 117 of 1998);"

(d) by the insertion after the definition of "this Act" of the following definition:

"'traditional authority' means a traditional authority referred to in section 2 of the Local Government: Municipal Structures Act, 1998 (Act 117 of 1998);"

Sicyos angulata L. (Nordamerika).

Stellenweise aus der Kultur verwildernd, scheint sich die Pflanze gelegentlich in Mitteleuropa, häufiger in Ungarn und Südrußland eingebürgert zu haben.

Silphium perfoliatum L. aus Nordamerika wird von Braubach am Rhein angegeben; es ist fraglich, ob Einbürgerung vorliegt.

Solanum bonariense L. (Argentinien).

Ist seit längerer Zeit in Südspanien und wohl auch in Italien eingebürgert.

Solanum citrullifolium A. Br. (Texas) und *Solanum heterodoxum* Dun. (Mexiko).

Sind in Istrien eingebürgert; ursprünglich aus Gärten verwildert.

Solidago canadensis L. (Nordamerika).

Diese häufig als Gartenflüchtling auftretende Art hat sich einzelnen Orts, in der Schweiz, bei Preßburg und wohl auch anderwärts im mittleren Europa eingebürgert.

Solidago glabra Desf. (Nordamerika).

Hat sich im Rhonegebiet bei Lyon (Inseln der Rhone), bei Grenoble an den Ufern der Isère und bei Anduze eingebürgert.

Noch andere Solidago-Arten werden gelegentlich als verwildert bez. eingebürgert angegeben; so *S. gigantea* Ait. (Puy de Dôme); *S. altissima* (Polen).

Sporobolus tenacissimus H. B. (Südamerika).

Seit 1883 in Bayonne und an Flußufern im Dep. Tarn eingebürgert.

Stenactis annua Nees. (Nordamerika).

Trat 1770 als Gartenflüchtling bei Altona und weiterhin an verschiedenen weit zerstreuten Orten auf: Dauphiné, Norditalien, Lothringen etc. Die Pflanze ist heute an Bahndämmen, Flußufern in ganz Mitteleuropa von Dänemark bis Oberitalien und von Lothringen bis Ungarn und Galizien verbreitet und vergrößert ständig ihr Areal.

Tagetes glandulifera Schrk. (Peru).

Am Strand bei Malaga. (Ob eingebürgert?)

Vaccinium macrocarpum Ait. (Nordamerika).

Wird von der holländischen Insel Terschellen angegeben und ist hier vielleicht eingebürgert. Am Steinhuder Meer angepflanzt und anderwärts zuweilen verwildert.

Veronica decussata Ait. (Antarktisches Amerika).

In Nordwestfrankreich auf den Inseln Molène und Ouessant völlig eingebürgert.

Veronica peregrina L. (Nordamerika).

Verwildert häufig in und um botanischen Gärten, Baumschulen und hat sich einzelnen Orts in Frankreich, Italien und Deutschland eingebürgert

Publication number: EP 1 202 214 A2
Publication type: Application
Application number: EP 01309104.8
Publication date: 02.05.2002
Priority date: 31.10.2000
Filing date: 26.10.2001
Inventor: Obrador, Pere
Applicant: Eastman Kodak Company

(54) Method and apparatus for classifying images and/or image regions based on texture information

(57) A method for classifying digital images and/or image regions based on texture information is disclosed. The method comprises the steps of: (a) receiving a digital image; (b) dividing the digital image into a plurality of image regions; (c) computing a texture feature vector for each image region; and (d) classifying each image region into one of a plurality of texture classes based on the texture feature vector.

Der IX. Deutsche Geographentag

zu Wien am 1., 2. und 3. April 1891 und seine Excursion nach Ungarn, Istrien und dem Karstgebiet.

Von

Peter Schmölder.

Der IX. Deutsche Geographentag fand in der Osterwoche 1891 zu Wien statt. Ich werde versuchen, die hervorragendsten Ereignisse dieser Zusammenkunft, bei welcher ich die Ehre hatte, den Verein zu vertreten, in Kürze zu schildern.

Daß man die Verhandlungen dieses Mal außerhalb der Reichsgrenzen verlegte, bedarf einiger Worte der Erklärung. Bereits bei der III. Tagung, hier in Frankfurt im Jahre 1883, erging Seitens der k. k. österreichischen geographischen Gesellschaft durch Herrn Oberlieutenant Kreitner (jetzt Hauptmann Ritter von Kreitner, Konsul zu Yokohama), unser auch hier in bestem Andenken stehendes korrespondirendes Mitglied, die Einladung, die folgende Versammlung in Wien abzuhalten. Die junge Vereinigung hielt sich indeß noch nicht für genügend flügge zum Ausflug auf solche Entfernung. Um aber den Herren in Oesterreich wenigstens Gelegenheit zur regen Betheiligung zu geben, verlegte man die 1884er Zusammenkunft nach München.

Bei der VIII. Tagung in Berlin im Jahre 1889 wiederholte die k. k. geographische Gesellschaft ihre Einladung durch Herrn Professor Penck, worauf der Vertreter der königl. ungarischen geographischen Gesellschaft, Herr Direktor von Berecz, sich dem anschloß und den Besuch von Budapest empfahl. Diesen wiederholten liebenswürdigen Aufforderungen war nicht länger zu widerstehen. Nach Wien zu gehen, galt geradezu als Pflicht gegenüber den österreichischen Geographen, welche an den Arbeiten des Deutschen Geographentags stets so regen Antheil genommen hatten.

Der Central-Ausschuß, aus den Herren Geh. Rat Professor Dr. Neumayer, Prof. Dr. Fischer und General-Sekretär Hauptmann Kollm bestehend, ergänzte sich durch eine Anzahl Herren aus Wien und anderen Orten; es wurden ein Ortsausschuß und verschiedene Komités zur Bewältigung der in Aussicht genommenen vielseitigen Leistungen gebildet und am 1. April 1891 die Verhandlungen eröffnet.

Die Thätigkeit des Deutschen Geographentags läßt sich im Allgemeinen in drei Abschnitte theilen:

Verhandlungen;

Fachausstellung, Besuch der Museen und sonstigen wissenschaftlichen Institute;

Excursionen.

Dies Programm schließt eine um so größere Mannichfaltigkeit in sich, als lokale Einflüsse des Versammlungsorts zur Geltung gelangen. Der Schwerpunkt der Thätigkeit kann ebensowohl auf die Verhandlungen, wie auf die Ausstellung gelegt werden. Das Charakteristische der Wiener Tagung bestand darin, daß nach allen drei Richtungen gleich Bedeutendes geboten ward. Eine Eigentümlichkeit darf aber nicht unerwähnt bleiben: das freundlich-festliche Gepränge, wie es die Traditionen der Kaiserstadt an der Donau mit sich bringen, machte sich auch bei dieser Gelegenheit geltend. Einen Anhalt hiefür giebt das Verzeichnis der Ehrengäste, worunter eine große Anzahl fürstlicher Personen und Excellenzen sich befand. Daß der entwickelte Glanz indeß mit der ernst-schlichten Forschung und der Thätigkeit einer wissenschaftlichen Versammlung wohl im Einklang stand, dafür bürgte der Name des Ehrenpräsidenten Herrn Freiherrn Gautsch von Frankenthurn, Exc., Ministers für Kultus und Unterricht, welcher dem Kongreß seine warme Theilnahme lieh. Auch andere Staatsbehörden haben das Unternehmen in reichem Maße gefördert.

Die **Verhandlungen** wurden in der Aula des prächtigen neuen Universitätsgebäudes geführt, an denkwürdiger Stätte; denn auf die früher hier befindliche Schanze erfolgte während der Belagerung Wiens durch den gewaltigen Soliman der stärkste Ansturm, der indeß von den Bürgern heldenhaft abgeschlagen ward.

Da österreichische Gelehrte in neuer Zeit sich in hervorragender Weise mit Erforschung der Balkan-Länder befassen,

Digitized by Google

so sollte dieses Gebiet bei den Verhandlungen in den Vordergrund treten und alsdann hauptsächlich die Erforschung der Binnenseen zur Besprechung gelangen. Es machte sich indeß, wie bei früheren Tagungen, ein allzugroßer Reichtum an Stoff geltend, so daß die dem Balkan zugedachte Tagesordnung nicht völlig erschöpft werden konnte.

Die Kürze der Zeit läßt es nicht zu, mehr als nur die Themata der gehaltenen Vorträge aufzuführen; die bereits im Druck erschienenen Verhandlungen des IX. D. G. T. bringen Ausführliches hierüber.

Während der sechs Sitzungen vom 1.—3. April 1891 sprachen:

1. Herr Geh. Rath Prof. Dr. Neumayer aus Hamburg:
   Die Bedeutung und Ziele erdmagnetischer Landesvermessungen.
2. Herr Professor Dr. Penck aus Wien:
   Die Formen der Landoberfläche.
3. Herr Oberstlieutenant v. Sterneck aus Wien:
   Ueber Schwerestörungen und Lotabweichungen.
4. Herr Dr. Diener aus Wien:
   Die Gliederung der Alpen.
5. Herr Baron von Toll aus St. Petersburg:
   Forschungen im nordöstlichen Sibirien.

Die mit ebensoviel Geschick wie Ausdauer geführten Untersuchungen bezogen sich auf die Funde von Mammut-Leichen. Der Vortragende wies an der Hand wohlgefertigter Photographien nach, daß diese Funde nicht direct dem Eise entstammen, sondern daß sie — wie es auch mit dem von ihm ausgegrabenen Rhinoceros-Kopf sich zugetragen — von gefrorenen Lehmmassen umhüllt waren, welche dem Stein-Eise auflagen; er kam zum Schluß, daß das Klima des nordöstlichen Sibiriens zur Quartärzeit ein feucht-kaltes, oceanisches gewesen sein müsse und daß die erwähnten Dickhäuter am Fuß von Gletschern wandelten, welche nun, nach Jahrtausenden, uns die frühzeitigen Bewohner jener Gegenden als eisige Mumien zurückgeben.

6. Herr Professor Dr. Penck aus Wien erstattete an Stelle des am Erscheinen verhinderten Herrn Pro-

fessors Dr. Kirchhoff den Bericht über die Thätigkeit der Central-Commission für wissenschaftliche Landeskunde von Deutschland.

7. Herr Oberstlieutenant Hartl aus Wien:
Ueber die neueren Vermessungsarbeiten auf der Balkan-Halbinsel.

8. Herr Professor Dr. Toula aus Wien:
Der Stand der geologischen Kenntniß der Balkanländer.

In der sich an diesen Vortrag knüpfenden Discussion verwies Herr Prof. Dr. Fischer auf seine im Druck befindliche Arbeit über die Süd-Ost-Halbinsel, worin er dies Land als das dem Verkehr zugängliche Schollenland, Albanien dagegen als das abgeschlossene Faltelungsland, das Land des Stillstandes und ohne historische Bewegung, charakterisirt — eine am Schreibtisch gewonnene Ansicht, welche nun von dem besten Kenner jener Gegenden, Herrn Dr. Toula, bestätigt werde. — Durch den Vortrag des letztgenannten Herrn war eine wissenschaftliche Durchforschung Albaniens angeregt worden: die Discussion, namentlich die Auseinandersetzungen des Herrn Professors Palacky ergaben indeß, daß irgend welche Ergebnisse von Belang aus Reisen von Privaten nicht zu gewärtigen seien, während eine von der österreichischen Regierung kräftig unterstützte Expedition nach jenem immer noch dunkeln Lande wohl Aussicht auf Erfolg habe; er gebe sich der Hoffnung hin, daß die österreichische Regierung hierfür gewonnen werde.

9. Herr Professor W. Tomaschek aus Wien:
Ueber die heutigen Bewohner Makedoniens.

10. Herr Dr. A. Philippson aus Berlin:
Ueber den Gebirgsbau des Peloponnes.

11. Herr Regierungsrath H. Müller aus Wien:
Zur Landesdurchforschung von Bosnien und der Hercegovina.

12. Herr Gymnasialprofessor Dr. Umlauft aus Wien:
Das geographische Schulkabinet.

13. Herr Realschulprofessor M. Klar aus Sternberg i. M.:
Das Relief als Unterrichtsbehelf.

Digitized by Google

14. Herr Bürgerschullehrer J. Poruba aus Wien:
Die Verwendung von Projektionsapparaten für den geographischen Unterricht.

Es erfolgte eine längere Discussion über einen Umlauft'schen Antrag: eine Commission zu ernennen, welche darüber berathen solle, wie ein geographisches Schulkabinet beschaffen sei.

15. Herr Professor Dr. Richter aus Graz:
Die Temperaturverhältnisse der Alpenseen.

16. Herr Eberhard Graf Zeppelin aus Constanz:
Die Erforschung des Bodensee's.

Hieran knüpfte sich eine Discussion über die Aushebung von Grundschlamm und andere einschlagende Fragen.

17. Herr Professor Dr. Brückner aus Bern:
Ueber Schwankungen der Seen und Meere.

18. Herr Dr. Sieger aus Wien:
Ueber Niveauveränderungen an skandinavischen Seen und Küsten.

An die beiden letzten Vorträge knüpfte sich wieder eine Discussion.

19. Herr Professor Freiherr v. Richthofen aus Berlin erstattet Bericht über die Thätigkeit der Commission, welche eingesetzt ward, um über die Errichtung eines Denkmals für Dr. Nachtigal zu berathen.

20. Herr Professor Dr. Penck aus Wien erstattet Bericht einer am ersten Sitzungstag eingesetzten Commission und empfiehlt deren Antrag betreffs Gründung eines Vereins für Deutsche Landeskunde zur Annahme. Der Antrag wird zum Beschluß erhoben.

21. Herr Professor Dr. Oberhummer aus München:
Die Aufgabe der historischen Geographie. Discussion.

22. Herr Professor Steiner aus Prag:
Ueber Photogrammetrie.

Es folgen geschäftliche Mittheilungen. Rechnungs-Ablage, Wiederwahl des Central-Ausschusses und eine lebhafte Debatte über Zeit und Ort der nächsten Tagung.

Nach den Statuten sollen Orte, in welchen sich eine geographische Gesellschaft befindet, stets den Vorzug haben. Gotha und Stuttgart kamen in Vorschlag: Gotha mit Rücksicht auf

die dort bestehende weltberühmte Perthes'sche Anstalt, welche einer geographischen Gesellschaft gleich zu achten und bei allen Tagungen durch eine Anzahl Mitarbeiter vertreten sei. während aus dem Schwaben-Land Niemand erschien. Stuttgart dagegen ward empfohlen als Sitz eines Vereins für Handelsgeographie und in der wohlbegründeten Aussicht, den Sinn für geographische Forschung allda zu beleben. Eine warme Einladung war auch von dort ergangen. Die Versammlung entschied sich für Stuttgart, Osterwoche 1893.

Hiermit waren die Sitzungen beendigt.

Ein Blick auf die Präsenzlisten der neun Geographentage zeigt, daß anwesend waren:

IX.	Tagung	Wien	1891	aus	94	Orten	642	Besucher
VIII.	„	Berlin	1889	„	123	„	539	„
VII.	„	Karlsruhe	1887	„	50	„	401	„
VI.	„	Dresden	1886	„	70	„	331	„
V.	„	Hamburg	1885	„	76	„	633	„
IV.	„	München	1884	„	69	„	345	„
III.	„	Frankfurt	1883	„	74	„	504	„
II.	„	Halle a. S.	1882	„	102	„	434	„
I.	„	Berlin	1881	„	?	„	c. 70	„.

Die Besucher scheiden sich in ständige Mitglieder, welche Stimmrecht haben, und Theilnehmer; die der letzteren Kategorie. etwa die Hälfte der Anwesenden, entstammen zumeist dem Versammlungs-Ort selbst. Die IX. Tagung wies nicht nur die größte Zahl der Besucher und der ständigen Mitglieder auf, die Versammlung war auch ausgezeichnet durch den Besuch einer großen Zahl hervorragender Gelehrter und Reisender. — Von geographischen Gesellschaften waren vertreten diejenigen von Berlin, Bern, Bukarest, Frankfurt, Jena, Königsberg, München, Wien, Pest.

Die **Fach-Ausstellung** hatte ebenfalls in den Räumen der Universität Platz gefunden. Dieselbe war in fünf Gruppen und einzelne Unterabtheilungen geschieden:

Gruppe I. Historische Abtheilung.

a. Entwicklung der Kartographie von Oesterreich-Ungarn mit besonderer Berücksichtigung officieller Kartenwerke.
b. Kartographie der südosteuropäischen Länder.
c. Kartographische Seltenheiten aus Wiener Sammlungen.

Digitized by Google

Gruppe II. Geographische Landschaftsdarstellungen.

a. Photographien und Panoramen, Reliefs und Karten, besonders der Ostalpen.

b. Photographien und Ansichten, aufgenommen von österreichisch-ungarischen Reisenden.

Gruppe III und IV. Geographische Lehrmittel und neue geographische Publikationen.

Gruppe V. Instrumente zu geographischen Ortsbestimmungen.

Es bedarf nicht der Versicherung, daß bei dem freundlichen Interesse, welches die höchsten Behörden, namentlich das Kriegsministerium, für dieses Unternehmen an den Tag legten, Bedeutendes zu Stande kam. Durch die Beschickung des militärgeographischen Instituts sowie des Kriegsarchivs wurden allein einige Säle gefüllt. Darin, daß bei solchen Gelegenheiten die Perlen der historischen Kartographie, welche sonst ein stilles Dasein in archivarischen Schränken führen, an's Tageslicht gezogen und einem größeren Kreis von Liebhabern zugänglich gemacht werden, liegt vielleicht das größte Verdienst der geographischen Ausstellungen. Die Frankfurter Tagung von 1883, welche die größten Schätze des Deutschen Reichs in sich vereinigte, bleibt in dieser Beziehung bei allen Besuchern in bestem Andenken. Wien als Sitz der weltberühmten Verlagsfirmen Artaria, Hartleben, Hölder, Hölzel war sicher, auch in neuer Kartographie Hervorragendes zu bieten.

Eine Augenweide gewährte dem alpinen Touristen die große Zahl photographischer Aufnahmen der Gruppe II. Allein 30 Ansichten aus den höchsten Regionen des Kaukasus; welches Gletscher-Paradies! Der Elbrus des Herrn Professor Bubeníček neben dem Elbrus des Herrn von Déchy. Ansichten des Inneren der beiden Krater des Pic von Tenerifa, von der Sohle der Krater aufgenommen durch Herrn Professor Simony. Der Secundär-Krater 76 Meter tief! Solcher Neurath wirkt elektrisirend, wenn das Bild plastisch vorgeführt wird, wie hier geschehen. Erwähnung bedarf der Besuch des neugebauten Naturhistorischen Hofmuseums, unerreicht in seiner Art an Größe und Pracht. Der besondere Werth lag aber in der kundigen Führung, welche den Besuchern zu Theil ward, indem

die vorzüglichsten Vertreter jeder Disciplin sich eingefunden, um die Sammlungen zu erläutern. —

Dem Wunsche des Central-Ausschusses entsprechend unterließ der Orts-Ausschuß besondere festliche Veranstaltungen, gleichwohl bereitete der Bürgermeister Herr Dr. Prix den Congreß-Mitgliedern unter Einbeziehung von Wiener Gästen in den feenhaft beleuchteten Räumen des prächtigen Rathhauses in liebenswürdiger Weise einen festlichen Empfang.

Die **Excursionen** erstreckten sich nach der Umgebung Wiens, nach dem Semmering und Nachbarschaft, nach Budapest und von da westwärts nach den Küsten des Adriatischen Meeres.

Der Plan für den letztgenannten Ausflug war durch das Excursions-Comité mit großer Sorgfalt ausgearbeitet, so daß unter Führung ortskundiger Herren in kurzer Zeit viel gesehen werden konnte.

Zur Reise nach Budapest ward die an der linken Donau-Seite hinführende Bahnlinie gewählt, da sie durch ihre höhere Lage mehr Umschau gestattet, als ihre Concurrentin am rechten Ufer.

Die Fahrt durch das ebene Wiener Becken bietet nichts Auffallendes, es sei denn der Umstand, daß der Fluß hier ebensowenig wie stromaufwärts uns blau anmuthet. Weiß-gelb und trüblich schimmert vielmehr die Fluth des viel besungenen Flußes. Aber er ringt uns Achtung ab an der Stelle, wo er bei Theben-Preßburg sich den Weg durch den Granitwall der Karpathen erzwingt.

An 300 Meter breit und 6 Meter tief bricht er sich Bahn und wir folgen ihm in das große ungarische Tiefland, dessen oberer Theil die ober-ungarische Ebene genannt wird. Nachdem wir dieses Wiesen- und Schilfland durcheilt, allwo der verzweigte Strom zahlreiche Inseln, gleichsam ein binnenländisches Delta, bildet, betritt er zwischen den Städten Grau und Waitzen abermals ein Bergland, das zur Linken schroff ansteigende Porphyr- und Trachitmassen, zur Rechten wohl angebaute Gehänge darbietet, und wendet sich in rechtem Winkel nach Süden, die an 80,000 qkm umfassende nieder-ungarische Ebene durchlaufend.

So abgegrenzt ist der Charakter der Landschaften, daß die Römer dem durchziehenden Fluß zwei Namen beilegten, den Oberlauf Danubius, den Unterlauf Ister nannten.

Digitized by Google

An dieser Grenzmark waren wir angelangt; die Hauptstadt Budapest nahm die Reisenden in ihre Mauern auf. Doch es galt hier nicht langes Weilen. Schon lag ein Dampfer bereit, welchen die Donau-Dampfschifffahrtsgesellschaft in freundlicher Weise zur Verfügung gestellt hatte, zur Fahrt auf der Donau. Das Excursions-Comité, verstärkt durch die Mitglieder der ungarischen geographischen Gesellschaft, drängte, da in Budapest in kurzer Zeit viel gesehen werden sollte.

Die Fahrt flußab- und aufwärts gab Gelegenheit zur Betrachtung der interessanten und vortheilhaften Lage des Ortes. Ofen (Buda), an grünenden Höhen sich aufbauend, bietet einen freundlichen Gegensatz zu der häuserreichen Ebene auf der anderen Seite des 400 Meter breiten Stroms. Wohl gepflegte Inseln zieren den Lauf. Mächtige Brücken sind in kühnem Schwung darüber gezogen. Die freundlichen Mühlen, welche den Fluß belebten und einst den Ruhm des ungarischen Mehles begründeten, sind freilich geschwunden. Großbetrieb mittelst Dampfkraft ist an deren Stelle getreten. An Maschinenwerkstätten, Zucker- und Seifensiedereien, Spiritus-Brennereien, Gerbereien, Tuch- und Seidefabriken ist kein Mangel; lebhafter Handel in Getreide, Holz, Vieh und Häuten, Wolle und chemischen Produkten und vielerlei anderen Dingen macht sich geltend; zahlreiche Hände sind mit Verfrachtung der Erzeugnisse dieses gewerbethätigen Gaues beschäftigt.

Indeß, es will bedünken, als ob auf dem gewaltigen Flusse, an Länge und Wassermasse in Europa nur der Wolga nachstehend, nicht diejenige rege Schiffsbewegung sich entfalte, welche ihm zukommt. Die Donau, allein unter allen größeren Flüssen Europas nach Osten ziehend, durch zahlreiche Zuläufe ein unabhängiges, sich selbst genügendes Stromsystem, für Oesterreich und Deutschland der natürliche Weg nach dem Pontus, leidet an einem bis jetzt nicht bewältigten Hemmniß. Am Kazan Balkan ist ihr der Lebensfaden unterbunden, so daß auf $^2/_3$ der Stromlänge der Verkehr plötzlich abbricht. Gleichwie Griechen und Macedonier, römische und türkische Heerschaaren seitlich durch das Maritza- und Morava-Thal aufwärts, Kelten und Kreuzfahrer abwärts zogen, aber auch der friedliche Handelsverkehr sich hier entwickelte und auf dem Wege nach Byzanz Sofia, Philippopel, Adrianopel und andere

Jacob Ruth, Jacob Ruth, Jr., Jacob A. Ruth and Mary A. Ruth, his wife, Jacob Ruth, Sr.,

Jahrzehnt wurden unter fachmännischer Leitung Ausgrabungen vorgenommen und eine sehr große Trümmerfläche aufgedeckt. Oeffentliche und private Bäder, hübsche Mosaiks enthaltend, vor Allem aber ein Mithraeum fesseln die Aufmerksamkeit. Die Verehrung des Mithras stammt aus Indien. Sie verbreitete sich über Persien nach dem Occident und kam vermuthlich durch die Legionen nach Aquincum. Mithras, bei den Indern mit 10,000 Augen und gleichviel Ohren begabt, galt theils als Sonnengott, welcher Vorstellung eine hier gefundene Bronze-Statue entspricht (p. 128 der „Régiségei"): in einer anderen Statue erscheint er als Petrogenitus. Reste eines Amphitheaters wurden am westlichen Ende der Stadt aufgedeckt. Wenn auch die Mauern gefallen sind, gestattet doch der verbliebene Unterbau Einsicht in die Dimensionen. Der Bau bot Raum für 5 bis 6000 Personen. Sechs Zellen, Thierkäfige, sind wohl erkennbar. An Stelle von Löwen wird man hier Bären und Wölfe bekämpft haben, woran es in Pannonien nicht mangelte. Die Hügel, welche einen Blick weit aus ins Land gewähren, dürften der Sitz zahlreicher Villen gewesen sein und noch manch interessantes Fundstück bergen. Möge die obenerwähnte, in ungarischer Sprache verfasste Publikation der Budapester archaeologischen Gesellschaft einen Uebersetzer finden und damit ihr lehrreicher Inhalt einem größeren Kreise zugänglich gemacht werden!

Man trat den Rückweg an; indeß das Tagewerk war nicht vollbracht. Noch galt es ein Bankett zu bewältigen, welches die k. ungarische geographische Gesellschaft den Reisenden bot. Im Touristenkleid eilten dieselben nach der bezeichneten Stelle und erfreuten sich der schönsten Gastfreundschaft, welche mit allen Schattirungen ungarischen Wesens, ungarischer Liebenswürdigkeit gewürzt war. Ungarische Küche, ungarischer Champagner, ungarische Zigeunermusik, ungarische Heiterkeit, welche auch die Gäste fortriß; gegen 30 Toaste wurden ausgebracht; Eljen ohne Unterlaß! Es war die aufregendste Leistung des ersten Reisetages und spät suchte man die Quartiere auf.

In früher Morgenstunde war die Gesellschaft wieder vereinigt. Auf Einladung der Straßenbahn-Gesellschaft sollte eine Fahrt durch die Stadt unternommen werden. „Es ist angespannt", würde man vor 10 Jahren gerufen haben. Doch in Pest ist man weiter voran, weiter voran als in irgend einer Stadt des

Assume the function is defined on all of $\mathbb{R}$ and that $f(x) = 0$ for $x \leq 0$. Then f is infinitely differentiable at $x = 0$ and $f^{(n)}(0) = 0$ for all $n \geq 0$. Hence the Taylor series of f at 0 is identically zero, and it converges to f only on the half-line $(-\infty, 0]$.

Example 2. Let $f(x) = \sin(x)$. Then $f^{(n)}(x) = \sin(x + n\pi/2)$ for all $n \geq 0$, so $f^{(n)}(0) = 0$ when n is even and $f^{(n)}(0) = (-1)^{(n-1)/2}$ when n is odd. The Taylor series of $\sin$ at 0 is therefore $x - x^3/3! + x^5/5! - x^7/7! + \cdots$, and it converges to $\sin(x)$ for every $x \in \mathbb{R}$.

Example 3. Let $f(x) = 1/(1 - x)$ for $x \neq 1$. Then $f^{(n)}(x) = n!/(1 - x)^{n+1}$, so $f^{(n)}(0) = n!$. The Taylor series of f at 0 is $1 + x + x^2 + x^3 + \cdots$, which converges to $f(x)$ for $|x| < 1$ and diverges for $|x| \geq 1$.

Example 4. Let $f(x) = \log(1 + x)$ for $x > -1$. Then $f^{(n)}(x) = (-1)^{n-1}(n-1)!/(1 + x)^n$ for $n \geq 1$, and $f(0) = 0$. The Taylor series of f at 0 is $x - x^2/2 + x^3/3 - x^4/4 + \cdots$, which converges to $f(x)$ for $-1 < x \leq 1$.

Example 5. Let $f(x) = (1 + x)^\alpha$ for $x > -1$ and $\alpha \in \mathbb{R}$. Then $f^{(n)}(0) = \alpha(\alpha - 1)\cdots(\alpha - n + 1)$, and the Taylor series is the binomial series $\sum_{n \geq 0} \binom{\alpha}{n} x^n$. It converges to $f(x)$ for $|x| < 1$, and also at $x = 1$ when $\alpha > -1$.

Example 6. Let $f(x) = \arctan(x)$. Then $f^{(n)}(0)$ equals 0 when n is even and $(-1)^{(n-1)/2}(n-1)!$ when n is odd. The Taylor series is $x - x^3/3 + x^5/5 - x^7/7 + \cdots$, which converges to $f(x)$ for $|x| \leq 1$.

Example 7. Let $f(x) = e^{-1/x^2}$ for $x \neq 0$ and $f(0) = 0$. Then f is infinitely differentiable at 0 and $f^{(n)}(0) = 0$ for all $n \geq 0$. Hence the Taylor series of f at 0 is identically zero, and it converges to f only at $x = 0$.

Example 8. Let $f(x) = \cosh(x)$. Then $f^{(n)}(x) = \cosh(x)$ when n is even and $\sinh(x)$ when n is odd, so $f^{(n)}(0) = 1$ when n is even and 0 when n is odd. The Taylor series of $\cosh$ at 0 is $1 + x^2/2! + x^4/4! + x^6/6! + \cdots$, and it converges to $\cosh(x)$ for every $x \in \mathbb{R}$.

Example 9. Let $f(x) = \log(\cos(x))$ for $|x| < \pi/2$. Then $f(0) = 0$, $f'(0) = 0$, $f''(0) = -1$, $f'''(0) = 0$, $f^{(4)}(0) = -2$, and the Taylor series is $-x^2/2 - x^4/12 - x^6/45 - \cdots$, which converges to $f(x)$ for $|x| < \pi/2$.

Example 10. Let $f(x) = \sqrt{1 + x}$ for $x > -1$. Then $f^{(n)}(0) = (-1)^{n-1}(2n-3)!!/2^n$ for $n \geq 1$, and the Taylor series is $1 + x/2 - x^2/8 + x^3/16 - 5x^4/128 + \cdots$, which converges to $f(x)$ for $|x| \leq 1$.

durchdrungen von dem Gedanken, daß es sich hier um eine Leistung des ungarischen Volkes handelt. Der Eifer für die nationale Sache ist aber so allgemein, er giebt sich bei dem gutmüthigen und zugleich warmblütigen Volk häufig mit solcher Begeisterung kund, daß man das Land aufzusuchen hat, um manches zu verstehen, was, aus der Ferne betrachtet, bizarr erscheint.

Die Stunde der Abreise nahte; der Anführer blies zum Aufbruch. Von 45 Reisenden, die gekommen, zogen 16 nach Westen weiter. Die Bahnlinie führt anfänglich in dem Stuhlweißenburger und Tolnaer Comitat durch ebenes Land, einen Theil der großen ungarischen Tiefebene. Ein Sumpf füllte noch zu Anfang dieses Jahrhunderts dieses Gelände. Durch Anlage zahlreicher Kanäle fanden die Gewässer Abfluß und fruchtbarer schwerer Boden ward geschaffen in einer Ausdehnung, wie er zum zweiten Mal sich wohl nicht in Europa wiederfindet. Das Land wird zu zwei Drittel mit Winterfrucht bestellt. Ein zarter grüner Flaum lag auf der Ebene, die einem Ozean gleich in weiter Ferne am Horizont sich verliert. Züge von Akazien unterbrechen diese Eintönigkeit. Das Holz, zu Bauten wohl geeignet, steht hoch im Werth. Wo der Bau der Sommerfrucht betrieben wird, gehen nun weitgehörnte kräftige Stiere von weißer Farbe im Joch. Es erscheint der Sohn der Pußta, umhangen vom weißen Schafpelz, und führt große Heerden meist brauner, gut genährter Schafe über die fette Trift.

Hier und da wird Mais gebaut, und auf die Frage, ob das Mehl rein oder gemischt verbacken werde, antwortete ein Landsmann: „Nein Herr, Ungar nicht ißt türkischen Weizen; Schwein und Slave ißt türkischen Weizen, Ungar ißt ungarischen Weizen“. Das Nationalgefühl kennt keine Grenzen. Indeß fragt man sich, wo hier, in diesem wohlbestellten Land, die Ansiedler leben. Der Boden ist im Besitz reicher Magnaten, wie der Familien Zichy, deren Einer als Gouverneur des Comitats viel zur Entwässerung des Landes beitrug. So zeigen sich denn einzelne Gehöfte von großer Ausdehnung, die den Arbeitern und Beamten zum Aufenthalt dienen.

Bei der Station Simontornya treten die Ausläufer des Szegszárder Weingebirgs an die Bahnlinie; doch auch hier hat die Reblaus sich eingenistet. Ungarn, mit seinen 700,000 Joch

Expedition and of such other of the officers and men of the Expedition as may be specially recommended by the Commander-in-Chief, Sir Garnet Wolseley, for their services in the Ashanti campaign. The Queen has been pleased to direct that the Medal shall be worn on the left breast, suspended from the ribbon of the Order of the Bath, with a clasp bearing the word "Coomassie." Her Majesty has also been pleased to direct that the Medal shall be worn by the Naval Officers and men who have been employed on the Gold Coast during the campaign, with a clasp bearing the word "Ashanti

erwarb das Gut, vergrößerte den Besitz, baute Gasthöfe und Terrassen, ließ die Musik spielen — und das Seebad Abbazia war fertig. In den wenigen Jahren seines Bestehens hat es einen Weltruf erlangt. Auch hier ward gelandet.

Von Fiume ging dann die Reise mit der Bahn durch die istrische Halbinsel, deren nördliches Innere sich als rauhes, schwachbevölkertes Steinland charakterisirt, während die südliche Zone und die nach Südwest geneigte Küste wohl angebaut ist und dem Oelbaum und Weinstock vorzügliche Standorte bietet. Der Besuch galt Pola, vor 40 Jahren ein armes Fischerdorf, heute der erste Kriegshafen der Monarchie mit einer Bevölkerung von 30,000 Einwohnern. Es erfolgte hier eine Besichtigung der ausgedehnten Werften und Magazine, des neuesten Panzerschiffs „Kronprinz Rudolph", der berühmten, an herrlichem Punkt gelegenen Sternwarte und meteorologischen Station, sowie des durch Admiral Tegethoff gegründeten großen Casinos. Dasselbe ist in einem prachtvollen Park gelegen und dient den Offizieren, Beamten und ihren Familien als Vereinigungspunkt. Während in Istrien der kroatische Dialekt bei weitem die Oberhand behält und nur an der Westküste italienisch gesprochen oder verstanden wird, sieht man sich hier in Pola in eine deutsche Sprachinsel versetzt. Dies ist auf die Anwesenheit der großen Zahl von Beamten deutscher Abkunft zurückzuführen. Pola bietet auch Alterthümer erster Ordnung: das berühmte Amphitheater, welches 70,000 Zuschauer faßte, die Porta aurea, einen prachtvollen Triumphbogen und Anderes mehr. Die verschiedenen Caps gewähren herrliche Aussichten. Durch das liebenswürdige Entgegenkommen der Marinebehörden wurden alle sehenswerthen Punkte erschlossen.

Alsdann folgte eine Excursion, welche die geologische Entwickelung der Küste den Reisenden vor Augen führte. Die Küste Istriens und Dalmatiens charakterisirt sich durch eine starke Bodensenkung: das Meer trat herein, bildete den Quarnero-Busen und schuf aus einem breiten Streifen dalmatischen Landes eine Inselwelt. Die südliche Grenze des hier untergetauchten Landes wird durch die Lage der Insel Pelagosa bezeichnet. In Dalmatien steigen die Bauten alter Städte ins Meer hinab. In Istrien ist die Stadt Cissa verschollen, welche Plinius der Aeltere und die kirchlichen Acten der Provinz Aquileja aus den

Again, the Court of Appeal, in the case of Ramsay Weston Ltd. v. Raleigh Industries (G.B.) Ltd. [1963] 1 Lloyd's Rep. 439, at page 443, said:

"The principle is that a party who has been induced to enter into a contract by a misrepresentation is entitled to rescind the contract unless he has lost the right to do so by affirming the contract after he has discovered the misrepresentation or by delay."

Now, in the present case, the plaintiff has not affirmed the contract after discovering the misrepresentation, but he has delayed in rescinding it. The question is whether that delay is sufficient to bar his right to rescind. The learned judge has found that it is not. He has found that the plaintiff's delay was due to his reasonable belief that he could not rescind the contract because he had not yet received the whole of the goods. In my opinion, that finding is amply supported by the evidence. The plaintiff's delay was not unreasonable in the circumstances. He was entitled to rescind the contract and he has not lost that right by delay.

I would dismiss the appeal.

Appeal dismissed.

fahrts-Gesellschaft, welche jetzt über eine Flotte von mehr als 80 Dampfern verfügt; sodann durch die Erbauung eines neuen Hafens, geräumig genug um 150 großen Schiffen von 8½ m Tiefgang zu gleicher Zeit als Tummelplatz zu dienen. Mit dieser Leistung war die große Rivalin in dem westlichen Winkel des Seebeckens, Venedig, überflügelt. Unmittelbar an den belebtesten Stadttheil sind diese Hafenanlagen gefügt, so daß die Schiffe fast vor den Thoren der Handelshäuser und Magazine zur Entladung gelangen, ein Vorzug, um welchen manch andere Handelsstadt mit neuen Hafenanlagen Triest beneiden darf. In gleicher Weise wie der österreichische Nachbarstaat durch Erhöhung seiner industriellen Thätigkeit sich hervorgethan, ist aber auch der Verkehr seines ersten Hafenplatzes gestiegen. Ein Blick auf die Karte zeigt, wie das Mittelmeer, die Vermittlerin des Verkehrs dreier Welttheile, hier in der Adria den Arm ausstreckt, um aus Central-Europa über Triest den Handel nach der Levante zu leiten. Auf mehr als ein Tausend Million Mark beziffert sich der Werth der Ein- und Ausfuhr. Deutschland hat an der starken Bewegung, die sich hier kund giebt, noch wenig Antheil. Der Frachtenverkehr wird durch die Brenner- und Gotthard-Bahn, über die norddeutschen Hafenplätze, selbst über England noch vielfach abgelenkt. Der nächste Weg aus Mittel-Deutschland nach dem Suez-Canal und den großen Reichen Asiens führt indeß über Salzburg und Triest. Die größere Betheiligung Deutschlands an dem Transitverkehr des Platzes scheint von dem weiteren Ausbau des Eisenbahnnetzes, also der Errichtung einer Verbindungslinie von der Salzach durch die Tauern nach dem Puster-Thal abzuhängen.

Wie in Fiume so stellten auch in Triest die Marinebehörden einen Dampfer zur Verfügung, damit die Reisenden die Küste einer näheren Besichtigung unterzögen. Bei heftiger Bora und ziemlich stark bewegter See ward an dem, „Duino“ genannten Punkte eine Landung versucht und ausgeführt. Es erhebt sich hier auf einem Felsvorsprung eine reizende Burgruine aus dem 14. Jahrhundert und auf dahinter liegendem Hügel die neue Burg Duino, Eigenthum des fürstlichen Hauses Hohenlohe-Waldenburg. Ein Thurm aus der Zeit Domitians ist in dieses feudale Gebäude eingefügt. Von den Zinnen des hochanstrebenden neuen Thurmes aber genießt man eine prächtige

Apart from the fact that it does not fit in with the rest of the text, the use of the "Ordinary Numbers" does not seem to be justified. Why should the Ordinary Numbers be used in this case? Why should the Ordinary Numbers be used in this case? Why should the Ordinary Numbers be used in this case?

Ersteigt man die 330 m hohe Bergwand, an deren Fuß Triest liegt, und zieht in nordöstlicher Richtung landeinwärts, so zeigt sich dem Wanderer ein eigenartiges Bild. Der zumeist aus Kreidekalk bestehende Boden bildet hier rauhe, öde, mit Gesteinstrümmern übersäte, wellenförmige Plateaux, aus welchen Erhebungen wohl bis zu 1000 m emporsteigen; der Gesammteindruck ist indeß der eines zu Stein erstarrten Meeres. Das Land ist wasserlos; denn die Niederschläge sickern in den Boden, diesen zersetzend, Löcher und Klüfte bildend und in Becken von mannigfacher Größe zu Bächen sich sammelnd, welche in unterirdischem Laufe dem Meer zueilen. Jener rauhe Boden, mit spärlicher Vegetation bekleidet, spärlich bevölkert, ist der Karst. Als Karst im weiteren Sinne gilt wohl auch der Höhenzug, welcher parallel mit dem triestiner Karst und, in diesen übergehend, Görz, Gradisca, Krain durchzieht und die Wasserscheide zwischen dem Adriatischen Meer und der Donau bildet. In Dalmatien, bis in's Innere von Montenegro sind die gleichen Verhältnisse bemerkbar und wo nur immer ein Land solche Eigenschaften aufweist, nennt man es Karstland. Nicht immer aber befand sich die Umgebung von Triest in diesem trüben Zustand. Auf Karten aus dem 17. Jahrhundert sind noch beträchtliche Waldflächen in unmittelbarer Nähe der Stadt angedeutet. In Höhlen finden sich Hirschgeweihe, Ueberbleibsel von Ebern, zugleich aber auch von Ziegen in großer Menge. Die Ziege, die emsige Verwüsterin von Wald und Kulturpflanzen, vollendete, was die schlechte Bewirthschaftung der Bewohner übrig ließ. Aegida war der frühere Name von Capo d'Istria; Aegina, Capraja, Caprera, Capraria — an vielen Punkten des Mittelmeers wird man an die Ziege erinnert und ödes Land bezeichnet den Ort ihres Aufenthalts. Aus dem Küstenland ist das Thier seit langer Zeit verbannt, ja man hat nun ernstlich mit der Wiederbeforstung des Karstes begonnen. Frühere Versuche schlugen fehl, da die in großer Menge zur Anpflanzung verwandten Laubhölzer durch die Borastürme umgerissen und durch Regengüsse weggeschwemmt wurden. Jetzt gelangt ausschließlich Pinus austriaca zur Anpflanzung: sie verträgt die Trockenheit des Sommers, und da die abfallenden Nadeln dem Winde keine Angriffspunkte bieten, bleiben sie liegen und wirken humusbildend. Es war beabsichtigt, im Jahr 1891 durch

Ihre Arbeit erfordert Präzision. Es ist nicht immer einfach, die richtigen Worte zu finden, um Ihre Gedanken und Ideen zu beschreiben. Manchmal müssen Sie lange nachdenken, bevor Sie eine Entscheidung treffen können. Aber Sie wissen, dass es sich lohnt, denn Sie wollen, dass Ihre Leser Ihre Texte verstehen und genießen können.

Sie haben viele Bücher gelesen und sich mit verschiedenen Schreibstilen auseinandergesetzt. Sie haben gelernt, wie man Sätze aufbaut, wie man Absätze gestaltet und wie man Kapitel strukturiert. Sie haben auch gelernt, wie man Dialoge schreibt und wie man Charaktere entwickelt. Sie haben viel Zeit und Mühe in Ihre Ausbildung investiert, und Sie sind stolz darauf, was Sie erreicht haben.

Sie haben auch gelernt, wie man mit Kritik umgeht. Sie wissen, dass nicht jeder Ihre Texte mögen wird, und Sie sind bereit, damit zu leben. Sie wissen, dass Kritik ein wichtiger Teil des Lernprozesses ist, und Sie sind bereit, sie anzunehmen und daraus zu lernen. Sie wissen, dass Sie nicht perfekt sind, und Sie sind bereit, daran zu arbeiten, besser zu werden.

Sie haben auch gelernt, wie man mit Rückschlägen umgeht. Sie wissen, dass nicht alles immer nach Plan läuft, und Sie sind bereit, damit zu leben. Sie wissen, dass Rückschläge ein wichtiger Teil des Lernprozesses sind, und Sie sind bereit, sie anzunehmen und daraus zu lernen. Sie wissen, dass Sie nicht perfekt sind, und Sie sind bereit, daran zu arbeiten, besser zu werden.

Sie haben auch gelernt, wie man mit Erfolg umgeht. Sie wissen, dass nicht jeder Ihre Texte mögen wird, und Sie sind bereit, damit zu leben. Sie wissen, dass Erfolg ein wichtiger Teil des Lernprozesses ist, und Sie sind bereit, ihn anzunehmen und daraus zu lernen. Sie wissen, dass Sie nicht perfekt sind, und Sie sind bereit, daran zu arbeiten, besser zu werden.

doch bald findet der Tourist dies mit der Scene im Einklang: er ist von einem köstlichen Luftzug umfangen. Wochen lang läßt sich's hier weilen, bis man alle die Bilder erfaßt, welche von oben und unten und seitwärts sich aufdrängen. Die Gesellschaft war von Dank erfüllt für den hohen Genuß; denn jeder fühlte, der schönste Theil der Excursion war erreicht, ja der interessanteste Augenblick des ganzen Geographentags. Und diese Unterwelt war bewohnt, von Menschen bewohnt zu verschiedenen, Jahrhunderte — vielleicht Jahrtausende — aus einander liegenden Epochen. Sie lebten hier geschützt vor den Ueberfällen von Feinden und wilden Thieren, aber nicht gesichert gegen die plötzlichen Angriffe der Gewässer. Diese haben ihnen den Untergang bereitet. Die Geschichte ihres Kulturzustandes aber ist eingeschrieben in die Lehmschicht, deren Material die Hochwasser der Rieka herführten. Vier Kulturepochen der Bewohner, von der jüngeren Steinzeit bis zum 6. Jahrhundert unserer Zeitrechnung, erscheinen im Profil dieser Lehmschicht. Eine ganze Anzahl von Werkzeugen aus Feuerstein und Knochen, Kupfergeräthe, Eisen und Glasscherben, selbst Herde und Eisenschlacken, welche auf die Anwesenheit eines Schmiedes schließen lassen, wurden ausgegraben. Zugleich fanden sich Skelette von Individuen verschiedenen Alters.

Und wohin fließt die Rieka? Es besteht kaum ein Zweifel, daß wir ihrem Unterlauf als Timavus bei Duino begegneten. Die Erforscher suchten Gewißheit zu erlangen und warfen starkfärbende Stoffe (übermangansaures Kali) in das Wasser, doch ohne einen Erfolg bei Duino wahrzunehmen. Die verwandte Menge des färbenden Stoffes mochte zu gering gewesen sein. Der Gesundheitsrath von Triest gestattet aber die Wiederholung des Experiments in größerem Maßstab nicht, da aus dem Wasser des Timavo die Stadt Triest zum Theil versorgt wird; und so besteht denn das Geheimniß des Rieka-Laufs bis auf weiteres fort, den Erforschern aber bleibt die um so dankbarere Aufgabe, im Innern der Erde neue Reize zu entschleiern!

Es folgte noch ein Besuch der Adelsberger Grotte und die Excursion war beendet. Die Reisegesellschaft zerstreute sich mit einem Hoch auf das Excursions-Comité, welches zu der interessanten Reise in so vortrefflicher Weise die Wege geebnet, und mit dem Ruf: Auf Wiedersehen in Stuttgart!

Digitized by Google

Zur Ion Privilegia
ein Beitrag zur Geschichte des Asylrechts

von Dr. Ludwig Ruhl, aus Lahr i. Bad.

(Aus dem Seminar für klassische Philologie in Freiburg i. Br.)

Inhaltsübersicht.

Einleitung S. 1–3.
I. Die Ion Privilegia S. 3–8.
II. Die Ion Privilegia und das Asylrecht S. 8–15.
III. Die Ion Privilegia und die Geschichte S. 15–20.

Indien und Ostafrika günstiges berichtet, schickte Manuel der Große Vasco de Gama um das Kap der guten Hoffnung herum. Auch er war überrascht, bei den „Mauren" Ostafrikas solchen Wohlstand zu finden. Seine Fahrt bestätigte die bisherigen Nachrichten.

Portugal wollte aber nicht blos an dem gewinnbringenden Handel nach Indien theilnehmen, sondern versuchte auch alle Konkurrenten mit Gewalt zu vertreiben. Seine Flotten plünderten und zerstörten die arabischen und indischen Fahrzeuge nach Möglichkeit. Um diesen Unternehmungen besseren Halt zu verleihen, versuchten sie die Küstenstädte zu gewinnen und in grausamster Weise wurde eine der blühenden Städte nach der andern zerstört und geplündert. Man trug sich mit den großartigsten Plänen; Albuquerque wollte sogar mit Hülfe des Königs von Abessynien den Nil in's rothe Meer ableiten, damit ganz Aegypten verdorre.

Für die Erschließung des Innern geschah nichts, der Handel mit dem Innern stockte immer mehr, auch die Expeditionen nach den Goldfeldern von Monomotapa wurden bald durch den Uebermuth der portugiesischen Beamten unmöglich gemacht, da die Eingeborenen immer mehr gereizt wurden. Dazu kamen Völkerwanderungen in Innerafrika selbst, die die alten Reiche zerstörten und immer größere Anarchie hervorriefen. Sehr wahrscheinlich hingen auch diese Bewegungen mit den portugiesischen Unternehmungen zusammen, da diese den Sclavenhandel nach Möglichkeit beförderten.

Im 17. und 18. Jahrhundert zerfiel die portugiesische Macht immer mehr und es gelang den Arabern, von Maskat aus wieder die Hafenstädte in Flor zu bringen und einigermaßen Friede und Ordnung nach ihrer Art zu schaffen (Seyyid Sa'id 1804 — 1856). Die arabischen Herrscher ließen auch die europäischen Kaufleute immer freieren Eingang gewinnen und unter ihrem Schutz gingen die Entdeckungsreisenden in's Innere.

Wie bekannt, ist jetzt (1889) wieder ein Zustand der Unruhe in Ostafrika eingetreten; mit bloßer Gewalt wird sich die Ruhe nicht herstellen lassen, wie auch der Sultan von Zanzibar seine Herrschaft nie durch bloße Gewalt im Innern ausgeübt hat. Vielmehr werden auch wir Deutsche nur dann mit Erfolg in Ostafrika kolonisiren, wenn wir die guten Seiten der dortigen Araber wie der Eingeborenen überhaupt anerkennen und mit ihnen Hand in Hand arbeiten.

Mittwoch 30. Oktober 1889.

Herr Professor Dr. Johannes Rein aus Bonn: **Finland.**

Das Land führt zwei Namen. Die Mehrzahl seiner Bewohner, die Finnen, und ihre Sprachverwandten anderwärts nennen es Suomi oder Suomenmaa d. h. Sumpfland, und in gleichem Sinne heißt es bei den Schweden und den meisten übrigen Völkern Europa's Finland oder Finlandia; denn das altnordische Wort fen, welches diesem Namen zu Grunde liegt und auch im rheinischen Venn und Venne wiederkehrt, bedeutet ebenfalls Sumpf und Moor, wie Suomen.

Unter den Ländern und Völkern Europas ist während der letzten Jahrzehnte kaum eins so wenig beachtet und genannt worden, wie das finnische.

Das kommt daher, daß Finland außerhalb der großen Verkehrsstraßen liegt, keine selbständige politische Rolle spielt und in seiner friedlichen Entwickelung keinerlei Störung erfuhr, so daß die Zeitungen keinen Anlaß hatten, sich mit ihm zu beschäftigen. Mehr noch, als durch seine Lage, bildet Finland in politischer Beziehung nur ein lockeres Anhängsel des russischen Reichs und ist, ähnlich wie Norwegen mit Schweden, nur durch Personal-Union und gemeinsame diplomatische Vertretung damit verbunden.

Das Großfürstenthum Finland liegt zwischen dem 60. und 70. Grad nördlicher Breite. Seine bekannten Grenzen sind der finnische Meerbusen im Süden, der bottnische im Westen und weiter nordwärts der Torneå und sein Nebenfluß Muonio gegen Schweden, ein Gebirgsrücken und der Tanaelf gegen Norwegen im Norden und die russischen Gouvernements Archangel, Olonez und St. Petersburg im Osten. Unter 68½° N und dem Meridian von Helsingfors gabelt sich das Land und ragt mit zwei Zipfeln halbinselähnlich in skandinavisches Gebiet hinein. Das Areal Finlands beträgt 373600 qkm (6800 qml), die Einwohnerzahl 2300000. Nach jenem ist es ca. 500 qml größer als Preußen, während die Bevölkerung nur den 13. Theil der preußischen ausmacht.

Von der großen nordischen Halbinsel (Skandinavien, Kola, Finland) bildet Finland den mehr continentalen Theil und den Uebergang aus dem skandinavischen Berg- und Alpenlande zur großen sarmatischen Tiefebene. So hat es denn auch im NW an der norwegischen Grenze seine höchste Erhebung, welche im Haldischok 1254 m erreicht, während die mittlere Höhe des Landes nur 150 m beträgt und nur 1 % über 600 m, nur 4 % über 300 m hervorragen. Die Bezeichnung als finnisches Seen- oder Granit-Plateau bezieht sich deshalb auch mehr auf die charakteristische Bodenbeschaffenheit, als auf die absolute Erhebung.

Die auf Karten angegebenen Bergrücken oder Selkä sind meist so allmählich ansteigende Bodenanschwellungen, daß der gewöhnliche Reisende kaum etwas davon wahrnimmt. Am bekanntesten sind der Maan-selkä oder Landrücken im nördlichen Finland, der Suomen-selkä oder finnische Rücken südlich des 64. Parallel und der Salpaus-selkä d. h. Grenzrücken, welcher weiter südlich parallel zur Küste des finnischen Meerbusens hinzieht. Bemerkenswerth ist auch der isolirte Avasaksa nördlich der Stadt Torneå, welcher sich als einzelner Berg am Torneå-elf erhebt. Obgleich nur 232 m hoch und noch 15 km südlich des Polarkreises, bietet er nämlich um Johanni den Besteigern doch den Anblick der Mitternachtssonne.

Die südwestliche Küste Finlands ist in zahlreiche Landzungen und Fjorde gegliedert und mit vielen Felseninseln oder Scheeren besetzt, zwischen denen die Schifffahrt ähnliche Reize bietet, wie an der Küste Norwegens. Diese Scheeren- und Fjordbildung ist aus der geologischen Beschaffenheit und den während des Winters vorherrschenden Südwestwinden mit entsprechender Ostseeströmung zu erklären. Als weitester und bemerkenswerthester Landvorsprung erscheint Kap Hangö, wo die Eisenbahn von St. Petersburg über Wiborg und Helsingfors ausläuft und seither im Sommer ein besuchtes Seebad, im Winter aber ein Nothhafen für die durch Eis versperrten Häfen am finnischen Meerbusen sich befindet.

Digitized by Google

An süßen Gewässern, zumal Seen, ist Finland reicher, als jedes andere Gebiet der Erde. Ein volles Neuntel des Landes oder 11,2% wird allein von Seen ausgefüllt und im Gouvernement St. Michel nahezu ein Viertel. Mit Sümpfen und Mooren zusammen nehmen die Binnenwasser von Finland den dritten Theil des ganzen Areals ein. Es ist deshalb auch keine poetische Uebertreibung, wenn der Dichter Runeberg seine Heimat das „Tausend-Seenland" nennt.

Verglichen mit den Seen der Alpen sind die finnischen seicht, indem selbst die tiefsten Becken weit hinter einer Tiefe von 100 m zurückbleiben, ja Uleå und Enare erscheinen nur als tiefe, ungeheure Sümpfe voller Inseln. Fast alle größeren Seen sind mit Scheeren besät und haben zerrissene, buchtenreiche Ufer. Die zahlreichen Stromschnellen und Wasserfälle, mit denen das Wasser höher gelegener Seen den tieferen zueilt und viele Becken zu langen Ketten verbunden werden, bilden vorzügliche Wasserkräfte, die aber nur bei Tammerfors in größerem Umfange zu gewerblichen Anlagen verwendet werden. Die größte Ansammlung der finnischen Seen findet sich zwischen dem Suomen-selkä und dem Salpaus-selkä. Sie bilden drei größere Ketten oder Systeme von Seen, nämlich:

1) Das Savolaks-Karelische System, über ein Sechstel des ganzen Landes entwässernd, mit Saima (124 qml) und Ladoga (324 qml) als letzten und größten Sammelbecken. Die Verbindung beider ist der Wuox, welcher eine im ganzen Norden berühmte Stromschnelle, den Imatra, bildet. Zu den sonstigen großen Sehenswürdigkeiten des Gebiets gehört der Pungaharju, eine 3 km lange sehr schmale Landzunge, der Ausläufer einer Insel in südöstlicher Richtung von Nyslot, welche 50 m hoch wie ein grüner künstlicher Damm erscheint und ein herrliches Landschaftsbild bietet, eine Rundschau über zahlreiche, vielgliedrige, inselreiche Seebecken, umrahmt von dunklen Nadelwäldern, Landhäusern und Ortschaften, wohin das Auge sich auch wenden möge.

In der Zeit von 1845 — 58 wurde das Südende des Saima-Sees bei Willmanstrand durch einen Canal von 59 km Länge mit dem finnischen Meerbusen bei Wiborg verbunden. Diesen Saimacanal befahren jährlich gegen 3500 Schiffe, und da auch verschiedene andere Seen in der langen Kette des Saima durch Canäle mit diesem und unter einander verbunden sind, so können viele dieser Schiffe noch gegen 200 km weiter nordwärts fahren bis Joensuu und Kuopio.

2) Das Ost-Tavastländische Seensystem westlich der Saima-Kette führt aus etwa dem elften Theil von ganz Finland das Wasser dem großen Paijänne und von hier durch den Kymmenefluß weiter dem finnischen Meerbusen zu.

3) Der Seenbezirk von West-Tavastland und Satakunda mit dem Kumo-elf als Abfluß zum bottnischen Meerbusen.

Die beiden bemerkenswerthesten Seen dieser Gruppe sind der Näsijarvi und der 18 km tiefer gelegene Pyhäjärvi. An den Stromschnellen des Tammerfors, welcher, 3 km lang, beide verbindet, liegen die vielen Fabrikanlagen der gleichnamigen Stadt, der viertgrößten Finlands.

Die geologischen Verhältnisse Finlands sind einfach. Fossilführende Sedimentbildungen und jungvulkanische Gesteine fehlen. Gneiß und alte

Ground Water Act, 1972 (Act No. 36 of 1972) (hereinafter referred to as the Act) and the Rules framed thereunder, the Central Ground Water Authority (hereinafter referred to as the Authority) has been constituted by the Central Government vide Notification No. S.O. 1812(E) dated 14th October, 1997 for the purpose of regulation and control of development and management of ground water resources in the country and for matters connected therewith or incidental thereto. The Authority is empowered to issue directions to any person, officer or any authority for the purpose of discharging its functions under sub-section (3) of section 5 of the Act. In exercise of the powers conferred upon it, the Authority has issued directions vide Notification No. S.O. 1812(E) dated 14th October, 1997 to the Chief Secretaries of all States/UTs to regulate indiscriminate boring and withdrawal of ground water in the country.

2. Ground water is a dynamic resource which is replenished annually by rainfall and other recharge sources. The annual replenishable ground water resources of the country have been assessed as 433 billion cubic metres. The net annual ground water availability is 399 billion cubic metres. The annual ground water draft is 231 billion cubic metres. Ground water development in the country is 58%. There are, however, wide variations in the ground water development across the country. While in some areas ground water development is very low, in other areas it is very high. Ground water development is more than 100% in Punjab, Rajasthan, Haryana, Delhi and Puducherry. In Punjab, Rajasthan and Haryana, the ground water development is 145%, 137% and 133% respectively. In Delhi and Puducherry, the ground water development is 170% and 109% respectively. Ground water development is between 70% and 100% in Tamil Nadu, Uttar Pradesh and Gujarat. In Tamil Nadu, Uttar Pradesh and Gujarat, the ground water development is 82%, 76% and 74% respectively. Ground water development is between 50% and 70% in Andhra Pradesh, Karnataka, Maharashtra and Chandigarh. In Andhra Pradesh, Karnataka, Maharashtra and Chandigarh, the ground water development is 68%, 66%, 61% and 57% respectively. Ground water development is less than 50% in the remaining States and UTs. In Bihar, Chhattisgarh, Himachal Pradesh, Jharkhand, Kerala, Meghalaya, Orissa, Uttaranchal, West Bengal, Andaman & Nicobar Islands, Dadra & Nagar Haveli, Daman & Diu and Lakshadweep, the ground water development is 46%, 37%, 29%, 41%, 39%, 15%, 34%, 29%, 41%, 4%, 19%, 19% and 0% respectively. In North Eastern States, Jammu & Kashmir and Sikkim, the ground water development is 10% or less.

3. Ground water development in the country has increased from 32% in 1984 to 58% in 2004. Ground water development in Punjab, Rajasthan, Haryana, Delhi and Puducherry has increased from 76%, 48%, 76%, 92% and 61% in 1984 to 145%, 137%, 133%, 170% and 109% in 2004 respectively. Ground water development in Tamil Nadu, Uttar Pradesh and Gujarat has increased from 62%, 41% and 32% in 1984 to 82%, 76% and 74% in 2004 respectively. Ground water development in Andhra Pradesh, Karnataka, Maharashtra and Chandigarh has increased from 29%, 29%, 32% and 0% in 1984 to 68%, 66%, 61% and 57% in 2004 respectively. Ground water development in the remaining States and UTs has increased from 10% or less in 1984 to 46% or less in 2004.

4. Ground water development in the country has increased from 32% in 1984 to 58% in 2004. Ground water development in Punjab, Rajasthan, Haryana, Delhi and Puducherry has increased from 76%, 48%, 76%, 92% and 61% in 1984 to 145%, 137%, 133%, 170% and 109% in 2004 respectively. Ground water development in Tamil Nadu, Uttar Pradesh and Gujarat has increased from 62%, 41% and 32% in 1984 to 82%, 76% and 74% in 2004 respectively. Ground water development in Andhra Pradesh, Karnataka, Maharashtra and Chandigarh has increased from 29%, 29%, 32% and 0% in 1984 to 68%, 66%, 61% and 57% in 2004 respectively. Ground water development in the remaining States and UTs has increased from 10% or less in 1984 to 46% or less in 2004.

Auch nahmen sie gleich ihren Verwandten, den Magyaren, das Christenthum an und wetteifern heutiges Tages in Bildung und Gesittung mit den vorgeschrittensten Indogermanen.

Die Finnen sind kräftig gebaute Leute von mittlerer Größe, runder Kopfbildung und breitem Gesicht. Besonders auffallend sind die helle Hautfarbe, die großen blauen Augen und das flachsartig zarte, hellblonde bis goldgelbe Haar. „Blond, wie ein Finne", sagt der Russe. Noch mehr zeichnet den Finnen sein Charakter aus. Es ist ein ehrlicher, tüchtiger, arbeit- und genügsamer, muthiger und bis zum Eigensinn beharrlicher Menschenschlag, mit einer wohlklingenden, vokalreichen Sprache und viel Sinn für Poesie und Musik. Berühmt ist das finnische Nationalepos, die Kalewala, welches die Hauptquelle für unsere Kenntniß der vorhistorischen Zustände der Finnen abgiebt und in verschiedene europäische Sprachen übersetzt wurde.

Mit der Eroberung Finlands durch die Schweden, welche Erich der Heilige im Jahre 1157 begann, die aber erst nach 150 Jahren vollendet war, und mit der Bekehrung zum Christenthum begann eine neue Zeit. Schwedische Immigranten setzten sich besonders auf den Inseln, in Wasa, Björneborgs und Åbo län, sowie in Nyland fest; die schwedische Sprache wurde die Sprache der Regierung und aller Gebildeten. In den vielen Kriegen Rußlands mit Schweden war Finland der Schauplatz und das Streitobjekt. Durch den Frieden von Nystad 1721 fiel der östliche Theil, die Landschaft Karelien, an Rußland, durch denjenigen von Fredriksham 1809 auch alles Uebrige. In dem Kriege, der 1808 und 1809 diesem großen Verluste Schwedens vorausging, bewiesen die Finnen noch einmal ihre alte Tapferkeit und Treue und verrichteten, namentlich unter Führung des beliebten Generals von Döbeln, glänzende Thaten, mußten aber endlich, von Schweden aus wenig unterstützt, der russischen Uebermacht weichen. Der Dichter Runeberg hat sie meisterhaft besungen, diese wackeren Streiter für eine verlorene Sache, in der Krone seiner poetischen Erzeugnisse „Fänrik Ståls Sägner" (Erzählungen des Fähnrich Stål) und der Sammlung gewissermaßen als Motto das herrliche „Vårt Land" (unser Land) vorgesetzt, das zum finnischen Nationallied wurde und nicht wenig zur Belebung des finnischen Nationalbewußtseins und Stolzes beigetragen hat.

Mittwoch 6. November 1889.

Herr Emil Metzger aus Stuttgart: **Weibliche Schönheit in den Augen der Naturvölker.**

Der Vortragende behandelte einleitend den Begriff „Naturvölker", um hierauf zunächst allgemein über weibliche Schönheit zu sprechen. Trotzdem ihre Bedeutung beinahe ausnahmslos anerkannt wird, ist es nicht leicht, den Begriff derselben festzustellen. Aesthetiker und Anthropologen haben es versucht, Schriftsteller und Dichter dieselbe geschildert, und doch scheint die Beantwortung der Frage beinahe unmöglich; denn schnell wechseln die Ideale und noch schneller werden sie äußerlich durch die häufig wechselnde Mode verändert. In mancher Beziehung finden wir dies ja auch bei den Naturvölkern, nur bewegt sich dort die Mode bei der Verzierung des menschlichen

Körpers in einer bestimmten Richtung und wir dürfen wohl den Rückschluß machen, daß, was in dieser Hinsicht geschieht, wirklich als Verschönerungsmittel betrachtet wird, uns also Aufschluß über das, was man für schön hält, zu geben vermag. Ehe die bei einzelnen Völkern zur Erhöhung der Schönheit gebräuchlichen Mittel besprochen wurden, erörterte der Vortragende noch die Frage, ob überhaupt die Angehörigen verschiedener Rassen auch unter nicht zu ihrem eigenen Stamme gehörigen Völkern Schönheitsideale finden, und glaubte dieselbe bejahen zu müssen; in unseren Augen, die wir Weichheit der Linien im Allgemeinen als ein Erforderniß weiblicher Schönheit betrachten, hängt dies viel davon ab, ob die sociale Stellung der Frau höher oder tiefer ist, was auf die Weichheit der Körperformen den größten Einfluß hat.

Bei den Naturvölkern finden wir ziemlich allgemein, daß Rasseneigenthümlichkeiten künstlich noch gesteigert werden, um dadurch die Schönheit zu erhöhen. Dies wurde an verschiedenen Beispielen näher nachgewiesen, dann die verschiedenen zur Erhöhung der weiblichen Reize angewendeten Mittel betrachtet und endlich einzelne Proben aus Liedern und Schilderungen fremder Völker mitgetheilt, um auch dadurch ihre Ideale besser kennen zu lehren.

Mittwoch 13. November 1889.

Herr Professor Dr. Johannes Walther aus Jena: **Reise durch die arabische Wüste vom rothen Meer zum Nil.**

Nach einer mehrwöchentlichen Reise durch die Wüsten der Sinai-Halbinsel folgte ich einer Einladung des Herrn Professors Dr. Schweinfurth nach der arabischen Wüste, um mit ihm gemeinsam die Lagerung der von ihm daselbst entdeckten paläozoischen Schichten zu untersuchen. Von Grûm (am Sinai), wo ich mich noch einige Zeit aufgehalten hatte, um die lebenden und versteinerten Korallenriffe daselbst zu studiren, sandte ich ein Boot mit meinem Gepäck nach Râs Abû Senime und ritt selbst, zu Kamel, durch das Arabahgebirge nach diesem Punkte. Das Gebirge der Arabah ist wasserlos und daher selbst den Beduinen unbekannt. Längs des Meeres zieht sich eine 1000′ hohe Gebirgskette von rothem Granit; darauf folgt landeinwärts eine Parallelkette von braunem nubischem Sandstein, eine solche von weißer Kreide und endlich ein Bergzug von gelbem Nummulitenkalk. Der Granit ist dem zerstörenden Einfluß der Hitze viel stärker unterworfen, als die gleichartig gefärbten Felsen des Sandsteins und des Kalkes. Denn die einzelnen, verschieden gefärbten Gemengtheile des Granites (weißer Quarz, rother Feldspath, schwarzer Glimmer) nehmen tagsüber die Wärme der Sonne in verschiedenem Maße auf und geben dieselbe Nachts verschieden rasch wieder ab. Dadurch dehnen sich die einzelnen Bestandtheile verschieden stark aus und ziehen sich ungleichmäßig wieder zusammen. So erklärt es sich, wie der Granit und ähnliche Felsarten in der Wüste viel leichter zerbröckeln und zerstört werden, als homogene Kalk- oder Sandsteine, und wie ein großer Theil des Wüstensandes dergestalt aus Granit entsteht.

Heftige Nordstürme verzögerten meine Abfahrt von Abû Senime und erst nach 5tägigem Kreuzen erreichte ich die afrikanische Küste bei Safarana.

Eine Tagereise von dem Leuchtthurm erwartete mich Professor Schweinfurth, mit dem ich dann meine Reise gemeinsam nach dem 4000' hohen Absturz der südlichen Galâla fortsetzte Wir campirten am Fuße des Klosters St. Anton mehrere Tage und stiegen dann durch Uâdi Askar auf das Plateau selbst hinauf, wo uns eine herrliche Flora und frische Bergluft erfreute. Acht Tage durchstreiften wir die Hochflächen und die Thalschluchten des Galâlagebirges; dann trennten wir uns, indem Professor Schweinfurth nach Süden durch das Uâdi Tarfêh zog, während ich den kürzeren Weg nach dem Nil über Uâdi Ssannûr wählte. Von nur zwei Maâse-Beduinen begleitet, ritt ich wieder hinab in die heiße Wüstenebene, in welcher mich heftige Sandstürme und eine Schattentemperatur von 41 °C erwarteten. Zudem verliess mich einer meiner Leute, so daß ich hocherfreut war, als ich am zweiten Tage zufällig eine Karavane traf und ein frisches Reitthier miethen konnte. Ein leichter Sonnenstichanfall, ein Sturz vom Kamel und anderes Mißgeschick verlangsamten meine Reise und schon ging mein Proviant auf die Neige, als ich den Nil bei Beni Suef erreichte und meine 60tägige Wüstenreise damit ihren Abschluß fand.

Mittwoch 20. November 1889.

Herr Hugo Zöller aus München: **Deutsche Kultur in den Barbarenländern von Neuguinea.**

Dem Vortragenden ist es als dem ersten weißen Manne vergönnt gewesen, zu Lande in das Innere von Kaiser Wilhelms-Land vordringend, die Kammhöhe eines der gewaltigen Gebirge des Innern zu erreichen. Der Gedanke, afrikanische Erfahrungen auf den Boden Neuguineas zu übertragen, erwies sich jedoch unausführbar. Nicht nur, daß die eingeborenen Lastträger kaum 40 bis 45 Pfund auf ihren Schultern fortzuschleppen vermochten, während Zöllers Kru-Leute von Kamerun Lasten von 80 bis 90 Pfund bewältigt hatten, sondern nach 3 bis 4 Tagemärschen war man bereits über das Gebiet der Dörfer bewohnenden Küstenstämme hinausgekommen und zu Gegenden gelangt, wo wilde Nomaden, anstatt Lebensmittel zu verkaufen, auf alle Annäherungsversuche bloß noch mit Pfeilschüssen antworteten. Das Innere Neuguineas, einer Insel von der anderthalbfachen Grösse des deutschen Reiches, ist, wenn nicht unbewohnt, so doch auffallend dünn bevölkert, so dünn, daß man die gesammte Einwohnerzahl der Rieseninsel höchstens auf ½ bis 1 Million Menschen beziffern kann. So groß auch die Sprachzersplitterung, so gleichförmig sind im ganzen Umkreis dieses ungeheuren Ländergebietes die Sitten. Vollkommene Nacktheit, wie sie im Salomo-Archipel bei beiden Geschlechtern und im Bismarck-Archipel wenigstens bei der Arbeit die Regel ist, scheint in Kaiser Wilhelms-Land nirgendswo vorzukommen. Die Frauen tragen kurze Faserröckchen und die Männer schmale Streifen aus selbstgefertigtem meist in pompejanischem Roth gefärbtem Bastzeug. Europäisches Baumwollenzeug, welches von den Eingeborenen wegen seiner Unsolidität verschmäht wird, besitzt im großen Gegensatz zu Afrika keine Kaufkraft. Perlen, Tabak und Eisen sind vielmehr die gewöhnlichen Tauschwaaren, bei denen es sich aber wegen der Geringfügigkeit des Handelsverkehrs auch bloß um geringe Mengen handelt. Die Zukunft Neuguineas und des deutschen Schutzgebietes in der

Ohne eine Abänderung der Gesetzgebung wird es nicht möglich sein, die Ausgaben für Pensionen und Invalidenrenten zu vermindern. Es ist daher Pflicht der Regierung, dem Reichstage eine Vorlage zu machen, welche eine Abänderung der Gesetzgebung in dem angedeuteten Sinne bezweckt.

Meine Herren Abgeordneten! Ich habe Ihnen noch eine Vorlage zu machen, welche sich auf die Verwendung des Ueberschusses der Einnahmen über die Ausgaben des Jahres 1875 bezieht. Nach dem Gesetze vom 27. Januar 1873 ist dieser Ueberschuß zur Tilgung der Reichsschuld zu verwenden. Es ist aber nicht möglich, diesen Ueberschuß in dem Jahre, in welchem er sich ergiebt, zu verwenden, weil die Rechnungen über die Einnahmen und Ausgaben des Jahres erst nach Jahresfrist vollständig abgeschlossen werden können. Es ist daher nothwendig, die Verwendung des Ueberschusses durch ein Gesetz zu regeln. Ich werde Ihnen demnächst den Entwurf eines solchen Gesetzes vorlegen.

Meine Herren Abgeordneten! Ich habe Ihnen noch eine Vorlage zu machen, welche sich auf die Verwendung des Ueberschusses der Einnahmen über die Ausgaben des Jahres 1875 bezieht. Nach dem Gesetze vom 27. Januar 1873 ist dieser Ueberschuß zur Tilgung der Reichsschuld zu verwenden. Es ist aber nicht möglich, diesen Ueberschuß in dem Jahre, in welchem er sich ergiebt, zu verwenden, weil die Rechnungen über die Einnahmen und Ausgaben des Jahres erst nach Jahresfrist vollständig abgeschlossen werden können. Es ist daher nothwendig, die Verwendung des Ueberschusses durch ein Gesetz zu regeln. Ich werde Ihnen demnächst den Entwurf eines solchen Gesetzes vorlegen.

Meine Herren Abgeordneten! Ich habe Ihnen noch eine Vorlage zu machen, welche sich auf die Verwendung des Ueberschusses der Einnahmen über die Ausgaben des Jahres 1875 bezieht. Nach dem Gesetze vom 27. Januar 1873 ist dieser Ueberschuß zur Tilgung der Reichsschuld zu verwenden. Es ist aber nicht möglich, diesen Ueberschuß in dem Jahre, in welchem er sich ergiebt, zu verwenden, weil die Rechnungen über die Einnahmen und Ausgaben des Jahres erst nach Jahresfrist vollständig abgeschlossen werden können. Es ist daher nothwendig, die Verwendung des Ueberschusses durch ein Gesetz zu regeln. Ich werde Ihnen demnächst den Entwurf eines solchen Gesetzes vorlegen.

die mehr als alle anderen mit Hypothesen umwoben sind. Die wichtigste Frage ist diejenige nach dem Verhältniß der dunkeln, meist kleinen Bevölkerungselemente der Inseln und Malakkas zu den heller gefärbten. Nach einer kurzen ethnographischen Uebersicht, welche auch das Festland Hinterindiens und seine Malaienstämme umfaßte, wurde zunächst die vielfach abweichende leibliche Natur aller dieser Völker, sodann die Beschaffenheit ihrer Sprachen untersucht. Es ergab sich, daß die sog. Negrito der Philippinen sowie die Melanesier, die Bewohner der Inseln um Australien, sprachlich den Malaiopolynesiern durchaus nahe stehen, daß aber auch ihre Körpereigenschaften nicht als rassenhaft, sondern nur noch als variationell verschieden anzusehen sind, daß also diese „Negrito“ und „Papua“ zu dem grossen malaiopolynesischen Stamm gerechnet werden müssen.

Andrerseits ergeben sich die Negrito Malakkas (die sog. Semang), der Nikobaren und Andamanen als nächstverwandt mit den Hinterindiern, namentlich mit einer der ältesten Völkergruppen derselben, mit den Kambodjanern oder Khmer. — So ließ sich ein Bild der historischen und prähistorischen Entwickelung der südostasiatischen Völkerverhältnisse entrollen. Von den Gegenden etwa des heutigen Kambodja ausgehend, verbreiteten die ältesten Schichten der Malaiopolynesier sich zunächst in friedlicher Wanderung nach Osten und Südosten, bis weithin über den stillen Ozean; nach Südosten gingen auch die späteren Wanderzüge der nachrückenden Malaisier, so daß auch die Sumatraner von Osten her ihr Land bevölkerten. Die Inseln des Westens verblieben den hinterindischen Völkern. Diese rückten in fünf mächtigen Strömen von Norden und Nordwesten vor und verdrängten und überfluteten die uralten Malaisier des Festlandes. Eine dunkle Urrasse des Archipels und des stillen Ozeans, über welche sich dann später die helleren Malaiopolynesier ausbreiteten, kann also nicht angenommen werden; daher fallen auch alle die Annahmen hinsichtlich einer Verwandtschaft der Negrito, die ja nur dunklere malaiische oder hinterindische Völker sind, mit den Negern Afrikas in sich zusammen. Die Bewohner Australiens, anthropologisch und sonst (aber nicht nachweislich sprachlich) mit den Malaiopolynesiern verwandt, scheinen die ältesten Wanderungen unternommen zu haben; dann folgten die Malaiopolynesier, die zuletzt wohl von den auf dem Festland ihnen nachrückenden und ihnen vielleicht ursprünglich verwandten hinterindischen Stämmen verdrängt wurden. „Einfachheit der Grundlagen, Mannigfaltigkeit der Entwickelung“ war das Endresultat des Redners, der seinen Vortrag mit einer kurzen Besprechung einer Reihe von ihm ausgestellter ethnographischer Abbildungen und Karten abschloß.

Mittwoch 11. Dezember 1889.

Herr Contreadmiral a. D. Reinhold Werner aus Wiesbaden: **Bilder vom Ozean.**

Indem der Redner die Zuhörer einlud, ihm im Geiste auf den schwankenden Boden zu folgen, auf dem er selbst so lange gelebt, führte er ihnen die Reise eines von der nordischen Heimath nach Ostindien und zurück segelnden

Schiffes vor, indem er dabei Gelegenheit nahm, die verschiedenen Erscheinungsformen des Ozeans in ihrem Wechsel zu schildern. Er berührte dabei die Noth und Gefahren, denen Schiffe durch Nebel, Sturm und Wogendrang ausgesetzt sind, welche er kurz skizzirte, worauf er sich eingehender mit der Schönheit und den Wundern beschäftigte, welche das Meer innerhalb der Tropen aufweist.

Er gab ein Bild von dem unerschöpflichen Reichthum an Lebewesen von den verschiedensten Gestaltungsformen und oft auch prachtvollster Färbung, welche den Ozean bevölkern, und betonte, daß nirgends in der Welt dem Menschen die Großartigkeit und Allgewalt der Schöpfung deutlicher und sichtbarer vor Augen trete, als in den tropischen Meeren, über welche die Natur das Füllhorn ihrer Gaben ausgestreut habe. Als sprechendes Beispiel für die unbegreifliche Zahl von Meeresbewohnern führte Redner die fliegenden Fische an, welche innerhalb eines Gürtels von nahe 800 Meilen Breite um den ganzen Erdkreis in solchen Mengen gefunden werden, daß fast zu allen Zeiten und nach allen Richtungen, wohin sich das Auge wendet, man Schaaren von oft Hunderten über die Wasserfläche dahin schwirren sieht. Da sie Raubfische sind, so mag man daraus einen Schluß auf die Masse des kleinen Gethiers ziehen, von dem sie sich nähren.

An die Schilderung eines solchen Seetages innerhalb der Passatwinde, deren Entstehung und Eigenschaften der Vortragende in kurzen Worten erklärte, mit seinem vielfachen Wechsel und seinen Schönheiten, schloß sich eine solche der Tropennacht, die nicht weniger schön, erhebend und reich an Wundern ist, als der Tag. „Die Sonne sinkt in die Fluth," so ungefähr behandelte Redner dies Thema, „ihre glühende Scheibe sendet die letzten Strahlen zur Höhe empor als Abschiedsgruß des Tages und besäumt goldig die ihr nachschauenden Wölkchen. Allmählich färbt sich der durchsichtige und klare Himmel mit anderen Tinten. Wie der Widerschein einer mächtigen Feuersbrunst zeigt sich in dunkelrothem Glanze eine Krone am Horizont. An sie reihen sich bis zum Zenith hinauf gelbe, blaue und grüne Farbenzonen und die ganze westliche Himmelshälfte gleicht einem riesenhaften Regenbogen. Fächerförmig durchschneiden tiefblaue und purpurrothe Streifen das kostbare Colorit und vereinigen ihre Spitzen im Untergangspunkte des gesunkenen Tagesgestirns, während im dunklen Osten die tropischen Sternbilder aufflammen.

„Doch das Zwielicht ist hier nur von kurzer Dauer; fast unvermittelt wechseln Tag und Nacht. Nur wenige Minuten ist dem Blicke das unvergleichliche Schauspiel vergönnt. Sehr bald verschwimmen die herrlichen Farbentöne und erbleichen. Die Nacht senkt ihren dunklen Schleier herab, aber wie sich mit ihr des Himmels ganze Sternenpracht entfaltet, so beginnt es jetzt auch in der Tiefe zu leuchten — anfänglich nur matt und in grünlichem Schimmer, dann mit der schnell zunehmenden Dunkelheit stets heller und intensiver.

„Das Kielwasser des Schiffes gleicht einer glühenden Bahn — die überbrechenden Wellen sind mit flammenden Diademen gekrönt und der weiße Schaum am Bug wandelt sich zum blitzenden Sprühregen. Feurige Fische schießen durch die Fluthen und hinterlassen lange Streifen zitternden Lichtes, als ob endlose Schlangen sich dahinwänden. Glühende Quallen wälzen sich

träge unter der Oberfläche, unbekanntes Gethier wogt durch einander, wie Meteore — alle die Millionen kleiner Lebewesen, welche den Ozean bevölkern, sie leuchten und blitzen und funkeln wie ebensoviele Sterne — und so weit das Auge reicht, erblickt es nur eine Gluth.

„Nach Aufgang des Mondes wechselt die Scenerie, der bezaubernde Anblick verschwindet, aber es bietet sich ein anderes Schauspiel, nicht so blendend schön, aber so eigenartig, daß es nicht weniger die Sinne fesselt. Das magische Licht läßt die meisten Gestirne verblassen, das Meeresleuchten verschwindet, aber jenes fluthet vom Horizonte auf der dunklen Tiefe wie ein Silberstrom, der allmählich sich verbreiternd das Schiff umfaßt, um sich auf dessen andrer Seite in der Nacht zu verlieren. Je nachdem man von dem beschatteten oder dem von den Meeresstrahlen erleuchteten Theile des Schiffes zur Bemastung emporblickt, zeigen sich durchaus verschiedene Bilder. Vom ersteren aus ruht die Takelage scharf wie eine Silhouette ausgeschnitten auf dem Hintergrunde des Himmels. Masten und Raaen mit ihrem Tauwerk erscheinen wie ein aus starren Säulen und Gestängen zusammengefügtes Gebäude, das irgend ein Nachtgeist in den Lüften aufgethürmt, und ebenso dunkel und starr heben sich die Segel ab, durch deren dichtes Gewebe nur hie und dort ein schwacher Lichtschimmer dringt.

„Blickt man dagegen von der Seite in die Höhe, wo die Mondstrahlen die Bemastung treffen, so wandelt sich das Bild in unvermitteltem Wechsel wunderbar.

„Die sich nach oben verjüngenden Segel erglänzen dann wie schneebedeckte Pyramiden. Stangen und Raaen sehen tief schwarz aus, wie aus Ebenholz gefertigt und dort wie mit Elfenbein ausgelegt, wo das Mondlicht sie berührt. Das Oberdeck mit seinen rein gescheuerten Planken leuchtet wie weisser Sand, auf dem sich die Schatten aller Gegenstände wie Mosaik abheben, und das Messingwerk blitzt wie Gold."

Der Redner führte dann das Schiff durch die Stillen am Aequator mit ihren gewaltigen meteorologischen Erscheinungen, den wolkenbruchartigen Regengüssen, furchtbaren elektrischen Entladungen, den wie Irrlichter auf den eisenbeschlagenen Spitzen der Raaen und Masten tanzenden Elmsfeuern, den Wasserhosen und Sturmböen, um nochmals die schöne Region des Südostpassat zu durchsegeln und dann in die höheren Breiten des indischen Ozeans einzutreten, die an Unwirthlichkeit unsern nordischen Gewässern nicht nachstehen, Sturm und Seegang, Nässe und Kälte, Strapazen und freudlose Stunden und Tage bringen, bis der Kiel sich wieder nach Norden in freundlichere Zonen wenden kann.

Zuvor wies der Vortragende jedoch noch darauf hin, wie die Passatwinde nicht nur das Eldorado der Seeleute, sondern auch die Ursache einer Naturerscheinung seien, die für Millionen Europäer Segen spende. Der Südostpassat treibt die erwärmten Schichten des südatlantischen Ozeans in den Mexikanischen Golf, wo sie sich aufstauen, nur einen schmalen Ausweg zwischen Florida und den Bahama-Inseln finden und deshalb zuerst mit hoher, dann sich allmählich abschwächender Geschwindigkeit als Golfstrom nordwärts den nordatlantischen Ozean durchschneiden, die Küsten von Frankreich, England und Norwegen berühren und durch die mitgeführte Wärme dem ganzen westlichen Europa ein mildes Klima schenken, während ohne Golfstrom der

Norden von England und Norwegen im Eise starren und für civilisirte Menschen unbewohnbar sein würde.

Weiterhin folgte die Schilderung der Ankunft in den ostindischen Gewässern, des prachtvollen Blüthenduftes, den Abends mit dem Landwinde die tropische Landschaft von der nahen Küste den Ankommenden als Gruß entgegensendet, der üppigen Vegetation und der idyllischen Erscheinung der vorgelagerten Inseln, die wie lichtgrüne mit einem Silberreif eingefaßte Perlen auf dem tiefblauen Wasser schwimmen, wenn die leichten Wellen an ihrem Sandstrande murmelnd und schaumglänzend hinaufrauschen. Sie sind, wie auch fast alle Inseln der Südsee und sehr viele im indischen Ozean, das Werk der Korrallen, welche in Jahrtausende langer schweigsamer Arbeit sie an den Bergkegeln lange versunkenen Landes aufbauen, um neue Wohnstätten für den Menschen zu bereiten.

Indem Redner den Hergang dieser Erscheinung beschrieb, erwähnte er zugleich, um einen Begriff von der rastlosen und großartigen Thätigkeit dieser winzigen Baumeister zu geben, daß es verschiedene Korrallenriffe bis zu 40 Meilen, ja an der Nordostküste Australiens ein solches von 300 Meilen Länge gebe.

Das Schiff hat das Ziel seiner Reise erreicht, nach einigen Monaten ist seine Mission erfüllt und es rüstet zur Heimkehr. In alle der Zeit ist das Glück dem kühnen Segler hold gewesen, er ist von Unfällen und seine Besatzung von jenen tückischen Krankheiten verschont geblieben, welche in so großer Zahl hinter den paradiesischen Schönheiten der Tropenwelt lauern. Auch der Rückweg verläuft prächtig, der Wind bleibt gut und froh hoffend zählt die Mannschaft die wenigen Stunden, die sie noch vom heimischen Hafen trennt. Da zieht unheilverkündend ein schweres Unwetter am Horizonte herauf. Wind und See wachsen drohend; vergebens sucht das Schiff, den sicheren Port zu erreichen. Der Sturm ist schneller, vor seiner Gewalt zerreissen die letzten Segel in Atome; das steuerlose Fahrzeug sucht seine letzte Rettung in den Ankern, doch auch die starken Ketten springen wie Glas und damit hat Menschenmacht ihr Ende erreicht. Es wird kaum tausend Schritte vor dem Hafen auf eine Sandbank getrieben, die rasende See bricht über das ganze Verdeck und begräbt die Hälfte der Besatzung in ihrem dunkeln Schooße. Die Uebrigen suchen Schutz in der Bemastung; von Schnee und Hagel erstarrt, verbringen sie eine finstere Nacht dort oben, und als endlich der Tag anbricht, beleuchtet er mit fahlem Schein eine grausige Scene.

In dumpfer Verzweiflung starren die unglücklichen Schiffbrüchigen in die Ferne, da zuckt es wie ein matter Hoffnungsstrahl über die bleichen Gesichter. Sie sind vom Lande gesehen, und trotz Sturm und See bereiten sich die braven Mannschaften eines Rettungsbootes vor, um Hülfe zu bringen. Sie bekämpfen die wüthenden Wellen, nach unendlichen Anstrengungen gelingt es ihnen, das Wrack zu erreichen und die scheinbar Verlorenen sicher an Land bringen. Es war die höchste Zeit, denn wenige Augenblicke später stürzen die Masten.

Mit einem Appell an die Versammelten, das deutsche Seerettungswesen, das in der Gesellschaft zur Rettung Schiffbrüchiger in Bremen seinen Sitz hat, durch Erwerbung der Mitgliedschaft und Zahlung eines geringfügigen Jahresbeitrages, thätig zu unterstützen, schloß der Redner seinen Vortrag.

Digitized by Google

Mittwoch 18. Dezember 1889.

Geschlossene Sitzung.

Zunächst sprach Herr Dr. Karl Oppermann über **die vergleichende Statistik der europäischen Millionenstädte.**

Der Vortragende betonte zunächst, daß es sich bei seiner Betrachtung nur um die jetzigen Millionenstädte handele, daß also Rom z. B. auszuschließen sei, obwohl es nach Castiglioni in seiner Blüthezeit mehr als 2 Millionen Einwohner gehabt habe. Dann wurden die 5 Millionenstädte London, Paris, Berlin, Wien und St. Petersburg in Rücksicht ihrer Bevölkerungsziffer mit einander verglichen und zwar speciell hinsichtlich der Entwickelung dieser Ziffer. Hierbei wurde erwähnt, daß Berlin, welches früher hinter den übrigen weit zurückstand, im Laufe der Zeit zuerst allmählich sich gehoben, dann aber in den letzten Jahren in gewaltigem Emporblühen St. Petersburg und Wien überholt hat. Bei diesen ungeheuren Wachsthum unserer deutschen Reichshauptstadt ist besonders der Zuzug mitbestimmend. Denn wenn auch der Ueberschuß der Geburten über die Todesfälle beispielsweise im Jahr 1887 mit 16823 angegeben wird, so betrug doch der Ueberschuß der Zugezogenen über die Fortgezogenen in demselben Jahre 34151. Der Gesammtzuzug nach Berlin im Jahre 1887 betrug 168336 Personen, also nahezu soviel, als unser Frankfurt jetzt Einwohner hat.*) Zum Schlusse wies der Vortragende auf die allgemeinen und besonderen Gründe hin, welche das Steigen und Fallen der Bevölkerungsziffer hervorbringen können, und brachte für die wichtigsten Fälle die nöthigen Belege bei.

Sodann hielt Herr Dr. Wilhelm Haacke, wissenschaftlicher Direktor des Zoologischen Gartens, einen Vortrag über **die gegenseitige Verwandtschaft der grossen thiergeographischen Reiche der Erde und eine Methode, sie graphisch darzustellen.**

Die Forscher sind über die vorliegende Frage noch zu keiner Uebereinstimmung gelangt, was der Unübersichtlichkeit, die thiergeographischen Tabellen mit vielen Zahlenangaben nothwendigerweise anhaftet, zuzuschreiben ist. Der Vortragende hat deshalb eine graphische Methode thiergeographischer Statistik erfunden und konnte an der Hand von sechs ein klares Bild der Thierverbreitung gewährenden Tafeln, auf welche sämmtliche Familien der Vögel und Landsäugethiere nebst ihrer Gattungen- und Artenzahl berücksichtigt waren, die thiergeographische Verwandtschaft der sechs Reiche, in welche Wallace die Erde getheilt hat, erläutern. Als Resultat ergab sich, daß Australien und nach ihm Südamerika die größte Selbstständigkeit in thiergeographischer Beziehung aufweisen, während Afrika und Südasien große Uebereinstimmung zeigen. Europa aber zusammen mit Nordasien und Nordamerika ein großes Uebergangsgebiet zwischen der östlichen und westlichen Erdhälfte darstellt.

*) Frankfurt zählte am 1. April 1893 ca. 191000 Einwohner.

Mittwoch 8. Januar 1890.

Seine Erlaucht Herr Graf Eberhard zu Erbach-Erbach und von Wartenberg-Roth aus Aschaffenburg: **Geschichte der Unabhängigkeit Hispano-Südamerika's (1810 — 1830).**

Bei Castiglione, während einer Heerschau 1805, beobachtete Napoleon wiederholt aufmerksam einen schlanken, blassen Jüngling mit durchdringenden Augen. „Napoleon," sagt der Geschichtsschreiber Larrazábal, „ahnte nicht, daß der Befreier der Welt des Columbus vor ihm stand." Simon Bolivar, ein edler Kreole aus Carácas in Venezuela, weilte seit 1801 zum Zwecke humanistischer Studien in Madrid. Besuche von Frankreich und Italien ließen ihm Napoleon zum Vorbild des Völkerbefreiers, aber auch des Autokraten werden. Verwittwet mit nicht 24 Jahren, suchte er Trost in Wiederaufrichtung seines Vaterlandes aus der Dienstbarkeit unter den Spaniern. Ein merkwürdiger Zufall hatte es gefügt, daß er als Spielgefährte des Thronerben diesen — den nachmaligen König Ferdinand VII. — beim Ballschlagen im Garten von Aranjuez am Kopfe traf. Zwanzig Jahre später hatte er ihm — wie damals den Hut — die Krone von Amerika vom Haupte gerissen.

Das spanische Colonialreich in Amerika bestand aus 9 getrennten Staaten: Mejiko, Guatemála, Habana, Puertorico, Carácas (Venezuela), Neu-Granáda (mit Quito), Perú, Chile und den La Plata-Staaten mit Ober-Perú (seit 1780). Dem Mutterlande blieben die Colonien zugethan trotz habsüchtiger Kaufmannspolitik der Spanier. So wurde die Produktion der Colonien unterdrückt, ja verboten, um den Manufakturen privilegirter Handels-Compagnien ein Absatzgebiet in Hispano-Amerika zu eröffnen. Die gewerbliche Verarbeitung der Landeserzeugnisse, landwirthschaftliche Verbesserungen und die Errichtung von Anstalten zur Förderung des Geisteslebens wurden als Ungesetzlichkeit behandelt. Amerikaner waren von öffentlichen Aemtern ausgeschlossen. Trotzdem rüttelte Hispano-Amerika nicht an seinen Ketten, auch nicht in den Tagen der nordamerikanischen Befreiung und der französischen Revolution. Eine politische Bewegung begann erst mit der Entthronung des bourbonischen Königshauses in Spanien durch Napoleon. Die Proklamirung Joseph Buonaparte's als König von Spanien in Amerika veranlaßte die Kreolen zu allgemeiner Parteinahme für das legitime Königthum von Bourbon. Die buonapartistischen Statthalter in Amerika werden vom Volke ab- und Juntas im Namen des von den Franzosen gefangenen Königs Ferdinand VII. eingesetzt. Die Juntas fordern Gleichstellung der Colonien mit dem Mutterlande. Die antinapoleonische Gegenregierung in Spanien erklärt diesen, dem spanischen Handel nachtheiligen Schritt für Rebellion und erklärt den Colonien den Krieg. Auf das hin wird 1809 und 1810 „Independencia" Losungswort im bisher königstreuen Amerika. Mejiko erhebt sich 1810, ebenso Guatemála; doch bleiben Cuba und Puertorico königlich. In Südamerika sind bereits 1811 die La Plata-Staaten, Chile, Neu-Granáda und Venezuela in voller Rebellion. In Brasilien (dem portugiesischen Amerika) kam es Dank der Verlegung des Hoflagers von Lissabon nach Rio-Janeiro von 1808 bis 1821 und der Erhebung des in Rio ver-

bliebenen Prinz-Regenten Dom Pedro zum Kaiser des von Portugal getrennten brasilianischen Reiches 1822 zu keinen republikanischen Erfolgen. Das Volk in Amerika war ja an sich königlich und nur dem überseeischen stiefmütterlichen Königthum abhold.

Der fünfzehnjährige Kampf um die Unabhängigkeit Südamerika's von Spanien zerfällt in zwei Theile: den Kampf in Venezuela und den Kampf in Perú. Venezuela ist der Grund- und Eckstein — das Piemont der südamerikanischen Unabhängigkeit. An der Spitze seiner Patrioten stand der große Heerführer und Staatsmann in einer Person, Bolivar. Unter Bolivar's und des catonischen Republikaners Miranda Einwirkung unterzeichnete die bisher königlich gesinnte Junta von Carácas am 5. Juli 1811 die Akta de Independencia: Venezuela wurde Republik. Miranda siegt als Patrioten-General über die Spanier, sieht sich jedoch durch das entsetzliche Erdbeben von Carácas 1812 aus Bedrängniß zur Kapitulation genöthigt. Die spanische Herrschaft wird neuerdings aufgerichtet. Doch 1813 hält Bolivar seinen berühmten Triumphzug nach Carácas und wird Diktator von Venezuela, wird jedoch im folgenden Jahre durch die Spanier wieder gestürzt. Nach der unglücklichen Belagerung von Cartagena 1815 und der allgemeinen Niederlage der Patriotensache in ganz Südamerika kommt durch die folgenreiche Eroberung Guyana's 1817 die Orinocolinie in die Hände der Patrioten. Doch verliert Bolivar 1818 in 9 Schlachten seine Errungenschaften und seinen Feldherrnnamen. In dieser kritischen Lage weiß er seine erschütterte Stellung durch den Anschein der Freisinnigkeit bezw. durch liberale Garantien wieder zu befestigen. Der Autokrat beruft die Nationalversammlung nach Angostura am Orinoko. Das half. Obgleich im Herzen Monarchist, wußte er doch die Patrioten durch sein Pathos pro domo des demokratischen Regierungssystems mit Geschick zu täuschen. Die Monarchie, weil durch das spanische Regiment unmöglich geworden, konnte er mit bestem Willen nicht wiederaufrichten. Sein Mangel an demokratischer Gesinnung sprach sich jedoch deutlich in dem von ihm selbst verfaßten Constitutions-Projekt während des Congresses in Angostura aus. Bolivar trat darin für einen erblichen — wenn möglich adligen Senat und einen lebenslänglichen Präsidenten als Gegengewicht gegen die Unbeständigkeit des Volksregimentes ein.

Zu Anfang 1819 folgt Bolivar einem Ruf der bedrängten Patrioten in Neu-Granáda mit dem Heere dorthin über den 11.000 Fuß hohen Paß der Cordillere. Bei Boyacá wird die erste große Entscheidungsschlacht durch den Heldenmuth der deutschen und britischen Legion geschlagen. Neu-Granáda und die Hauptstadt Bogotá sind den Spaniern dauernd entrissen. In Folge dieser Errungenschaft constituirte sich im Dezember 1819 in Angostura auf Bolivar's Antrag die große columbische Republik, die Vereinigung Venezuelas, Neu-Granádas und späterhin Quito's zu einem Freistaat mit dem Namen des großen Columbus. Trotz des Besitzes der Orinoco- und Magdalena-Linie wären die Independenten dennoch nicht Herr über die Spanier geworden, hätte nicht die durch Oberst Riego's Militäraufstand in Cadix den 1. Januar 1820 verhinderte Truppensendung nach Amerika den spanischen General Morillo dortselbst aller Hülfsmittel beraubt. Seine Unterhandlungen mit Bolivar zerschlugen sich auf des Letzteren Er-

klärung, nur auf Grund der Anerkennung der Souveränität Columbiens verhandeln zu können. Kurz nach Wiederbeginn der Feindseligkeiten wird durch den großen Entscheidungssieg Bolivar's bei Carabobo in Venezuela (24. Juni 1821) die baldige Räumung ganz Columbiens von den Spaniern bewirkt.

Die Befreiung Columbiens war vollbracht. Doch solange die Spanier im Süden, in Perú, noch einen festen Stützpunkt hatten, blieb der Bestand der Columbischen Republik nicht ungefährdet. Bolivar führte daher sein columbisches Befreiungsheer gegen die spanische Position in Perú.

Betrachten wir nun vorerst kurz die bisherigen Vorgänge im Süden des Continentes.

Ein Revolutionsheer aus Buenos-Ayres kommt unter dem ritterlichen General San Martin durch die Pampas über die hohe Cordillere den bedrängten chilenischen Patrioten 1817 zu Hülfe. Bei seinem Siegeseinzug in der Hauptstadt Chile's, Santiago lehnt San Martin uneigennützig das Direktorium des Freistaates ab. Hingegen weist er an der Spitze der Buenos-Ayres-Truppen 1818 eine neue Invasion der Spanier unter den Thoren Santiagos zurück. Nach völliger Räumung Chile's erscheint er 1820 an der Spitze eines combinierten Chileno-Buenos-Ayres-Heeres neuerdings aus Argentinien in Chile, um Perú zur See anzugreifen. Im August segelt die chilenische Flotte, San Martin's 4000 Mann starkes Heer an Bord, aus Valparaiso nach der peruanischen Hafenstadt Callao bei Lima. San Martin gewinnt Lima und wird Protektor von Perú.

Unterdessen bricht Bolivar 1822 mit dem Heere nach Perú auf. Sein edler General Sucré siegt am 15,000 Fuß hohen Pichincha und am Chimborazo und bemächtigt sich Quito's. In Guayaquil, dem Hafen von Quito, hat San Martin eine Begegnung mit Bolivar, überläßt bescheiden ihr zufolge das weitere Befreiungswerk dem größeren Bolivar und legt die oberste Gewalt in Perú entsagungsvoll nieder. Das Gebiet von Quito wird unter dem Namen Ecuadór Columbien einverleibt. Die Peruaner werden darob, weil Quito vor alten Zeiten zu Perú gehörte, den Columbiern Feind. — Das eben befreite republikanische Perú spaltet sich in seiner Zerfahrenheit in zwei Parteien mit einem Congreß und einem Gegen-Congreß, einem Präsidenten der Republik und einem Gegen-Präsidenten. Zum Glück für sie spalten sich auch die Spanier in Perú. Gegen Vicekönig La Serna tritt Olañeta als Gegen-Vicekönig auf. In dieser Verwirrung berufen die Patrioten Bolivar aus Ecuadór nach Lima und ernennen ihn zum Diktator von Perú im Februar 1824. Von hier rückt ein großes Befreiungsheer aus Columbiern, Peruanern und den Chileno-Buenos-Ayres-Truppen, unter Bolivar und Sucré nach Ober-Perú. Am 9. Dezember 1824 kommt es auf der 9,600 Fuß hohen Hochebene vom Ayacucho unter Sucré's Oberbefehl zur völligen Vernichtung der Spanier. Vicekönig La Serna kapitulirt mit 15 spanischen Generalen, 560 Offizieren und dem gesammten königlichen Heer. Sucré erhält den Ehrentitel eines Großmarschalls von Ayacucho, Bolivar vom Congreß in Lima den: El Libertadór. Olañeta fällt 1825, als letzter Vicekönig in Amerika, bei Potosí. Der Libertadór verfügt auf dem Wege nach Ober-Perú die Errichtung der selbständigen Republik Ober-Perú, deren Namen kurz darauf in: Republik Bolivar verändert wird. Bolivar wird

Digitized by Google

die oberste Gewalt daselbst übertragen. Ende 1825 gelangt derselbe in die Hauptstadt des ehemaligen Ober-Perú, Chuquisaca. Bolivar war nunmehr auf dem Gipfel seiner Macht; er war Präsident der columbischen Republik, Diktator von Perú und Gewalthaber über die Republik Bolivar. Daher hätte, als 1826 die letzte spanische Position in Südamerika, die Hafenstadt Callao, kapitulirte, Niemand den unglaublich raschen Niedergang seiner Herrschaft in den nächstfolgenden Jahren geahnt. Die Befreiung von Spanien war lediglich das Vorspiel zu einem Bruder- und Bürgerkrieg in Südamerika. Den Schlüssel hierzu giebt uns am besten der Klageruf in Perú und der Republik Bolivar: „Das columbische Joch ist unerträglicher als das spanische.“ Von jetzt ab haben wir es lediglich mit der Geschichte des Partikularismus der neuen Freistaaten zu thun.

Bolivar begibt sich von Chuquisaca nach Lima zurück. Sucré wird lebenslänglicher Präsident der Republik Bolivar. Diese verändert jedoch bereits 1827 ihren Namen in „Bolivia“ und jagt 1828 Sucré mit den Columbiern zum Lande hinaus. Auch in Lima regte es sich schon 1826 gegen die Letzteren und die „Herrschsucht“ Bolivar's. Bolivar, um nicht herrschsüchtig zu erscheinen, legt die Präsidentschaft der columbischen Republik in die Hände des Vicepräsidenten Santander in Bogotá nieder und widmet sich ausschließlich der peruanischen Republik. Doch der während seiner Abwesenheit in Perú durch die Ränkesucht Ehrgeiziger drohende Zerfall Columbiens ruft ihn 1827 nach Columbien zurück. In Caracas stellt er den columbischen Einheitsgedanken wieder her, sieht sich jedoch zur Aufrechterhaltung desselben genöthigt, sich wieder an die Spitze der columbischen Republik zu stellen. In Folge neuen Zusammenstoßes der Unitarier und der Bolivar feindlichen Föderalisten im columbischen Congreß erfolgt am 13. Juni 1828 die als „Staatsstreich“ bezeichnete Uebertragung der unumschränkten Gewalt in Columbien auf Bolivar. In der Nacht zum 25. September bricht eine, von Bolivars Generalen angestiftete Militär-Verschwörung gegen den Libertadór in Bogotá aus. Dieser rettet sich durch einen Sprung vom Balkon. Kurz darauf ruft ihn, bereits lebensmüde und gebrochen, ein neuer Aufstand in Lima gegen seine Gewaltherrschaft nach Perú. Er und Sucré schlagen die Peruaner in Ecuadór. Bei seiner Rückkehr nach Columbien drängen angesehene Patrioten in ihn, sich als Emperador de los Andes die Kaiserkrone aufzusetzen. Dahin inspiriren ihn auch die europäischen Kabinete, ja selbst Alexander I., Karl X. und Metternich. Bolivar lehnt ab; nicht aus republikanischem Doktrinarismus, sondern in Erwägung der z. Z. inopportunen Errichtung der Monarchie. Von nun ab geht er jedoch rasch seinem Sturze entgegen. In Venezuela zetert man: „Der Name des Tyrannen Bolivar muß der Vergessenheit anheimgegeben werden“ und: „Lieber die Spanier als Bolivar.“ Der venezolanische Partikularismus gewinnt allerwärts die Oberhand über den columbischen Unitarismus, vornehmlich im Congresse. Tief gebeugt erklärt der Libertadór am 27. April 1830 in Bogotá: „Ich scheide nunmehr für immer aus Columbien; ich will den Stein des Anstoßes und das Hemmniß für seine Ruhe und Einheit beseitigen.“

Gebrochenen Herzens und krank, begibt er sich behufs Einschiffung nach Europa nach Cartagena. Durch die Kunde von der Ermordung des

the use of the Fund, and the Trustees of the Fund shall have the power to make such rules and regulations as they may deem necessary for the proper administration of the Fund.

Section 3. The Trustees of the Fund shall have the power to invest the Fund in such securities as they may deem proper, and to change the investments from time to time as they may deem advisable.

Section 4. The Trustees of the Fund shall have the power to appoint a Secretary and Treasurer of the Fund, who may be one of their own number, and to fix the compensation of such Secretary and Treasurer.

Section 5. The Trustees of the Fund shall have the power to appoint a Committee of Investments, consisting of three members, who may be one of their own number, and to fix the compensation of such Committee of Investments.

Section 6. The Trustees of the Fund shall have the power to appoint a Committee of Finance, consisting of three members, who may be one of their own number, and to fix the compensation of such Committee of Finance.

Section 7. The Trustees of the Fund shall have the power to appoint a Committee of Audit, consisting of three members, who may be one of their own number, and to fix the compensation of such Committee of Audit.

Section 8. The Trustees of the Fund shall have the power to appoint a Committee of Nominations, consisting of three members, who may be one of their own number, and to fix the compensation of such Committee of Nominations.

Section 9. The Trustees of the Fund shall have the power to appoint a Committee of Publication, consisting of three members, who may be one of their own number, and to fix the compensation of such Committee of Publication.

Section 10. The Trustees of the Fund shall have the power to appoint a Committee of Legislation, consisting of three members, who may be one of their own number, and to fix the compensation of such Committee of Legislation.

Section 11. The Trustees of the Fund shall have the power to appoint a Committee of Arbitration, consisting of three members, who may be one of their own number, and to fix the compensation of such Committee of Arbitration.

Section 12. The Trustees of the Fund shall have the power to appoint a Committee of Grievances, consisting of three members, who may be one of their own number, and to fix the compensation of such Committee of Grievances.

Section 13. The Trustees of the Fund shall have the power to appoint a Committee of Ethics, consisting of three members, who may be one of their own number, and to fix the compensation of such Committee of Ethics.

Section 14. The Trustees of the Fund shall have the power to appoint a Committee of Discipline, consisting of three members, who may be one of their own number, and to fix the compensation of such Committee of Discipline.

Section 15. The Trustees of the Fund shall have the power to appoint a Committee of Appeals, consisting of three members, who may be one of their own number, and to fix the compensation of such Committee of Appeals.

Section 16. The Trustees of the Fund shall have the power to appoint a Committee of Reference, consisting of three members, who may be one of their own number, and to fix the compensation of such Committee of Reference.

Section 17. The Trustees of the Fund shall have the power to appoint a Committee of Revision, consisting of three members, who may be one of their own number, and to fix the compensation of such Committee of Revision.

Section 18. The Trustees of the Fund shall have the power to appoint a Committee of Amendments, consisting of three members, who may be one of their own number, and to fix the compensation of such Committee of Amendments.

Section 19. The Trustees of the Fund shall have the power to appoint a Committee of Resolutions, consisting of three members, who may be one of their own number, and to fix the compensation of such Committee of Resolutions.

Section 20. The Trustees of the Fund shall have the power to appoint a Committee of Memorials, consisting of three members, who may be one of their own number, and to fix the compensation of such Committee of Memorials.

Section 21. The Trustees of the Fund shall have the power to appoint a Committee of Publication, consisting of three members, who may be one of their own number, and to fix the compensation of such Committee of Publication.

Section 22. The Trustees of the Fund shall have the power to appoint a Committee of Legislation, consisting of three members, who may be one of their own number, and to fix the compensation of such Committee of Legislation.

Section 23. The Trustees of the Fund shall have the power to appoint a Committee of Arbitration, consisting of three members, who may be one of their own number, and to fix the compensation of such Committee of Arbitration.

Section 24. The Trustees of the Fund shall have the power to appoint a Committee of Grievances, consisting of three members, who may be one of their own number, and to fix the compensation of such Committee of Grievances.

Section 25. The Trustees of the Fund shall have the power to appoint a Committee of Ethics, consisting of three members, who may be one of their own number, and to fix the compensation of such Committee of Ethics.

Section 26. The Trustees of the Fund shall have the power to appoint a Committee of Discipline, consisting of three members, who may be one of their own number, and to fix the compensation of such Committee of Discipline.

Section 27. The Trustees of the Fund shall have the power to appoint a Committee of Appeals, consisting of three members, who may be one of their own number, and to fix the compensation of such Committee of Appeals.

Section 28. The Trustees of the Fund shall have the power to appoint a Committee of Reference, consisting of three members, who may be one of their own number, and to fix the compensation of such Committee of Reference.

Section 29. The Trustees of the Fund shall have the power to appoint a Committee of Revision, consisting of three members, who may be one of their own number, and to fix the compensation of such Committee of Revision.

Section 30. The Trustees of the Fund shall have the power to appoint a Committee of Amendments, consisting of three members, who may be one of their own number, and to fix the compensation of such Committee of Amendments.

Section 31. The Trustees of the Fund shall have the power to appoint a Committee of Resolutions, consisting of three members, who may be one of their own number, and to fix the compensation of such Committee of Resolutions.

Section 32. The Trustees of the Fund shall have the power to appoint a Committee of Memorials, consisting of three members, who may be one of their own number, and to fix the compensation of such Committee of Memorials.

Engländern „Hill States“ genannten einheimischen Kleinstaaten liegt. Das britische Gebiet der Stadt Simla bedeckt eine Bodenfläche von nur 4000 acres.

Auf dem 31° n. Br. und dem 77° ö. L., auf einem in die weite nordindische Ebene hineinspringenden Ausläufer des westlichen Central-Himālaya, wurde nach Beendigung des Gurkhakrieges (1815—1816) im Jahre 1819 von einem englischen Lieutenant eine Gesundheitsstation gegründet, wo die durch die Sonnengluth der Ebene erschlafften Soldaten in Wald und kühler Bergluft Erholung und Stärkung finden sollten. Von den benachbarten Städten Ambāla und Kālka aus zog sich allmählich immer mehr der Strom der Sommergäste nach der Bergstation, bis im Jahre 1864 Lord Lawrence dieselbe zur Sommerresidenz des vicekönigliehen Hofes machte. Heutzutage könnte man Simla mit mehr Recht noch als Kalkutta die Residenz des Britisch-Indischen Reiches nennen, denn alljährlich zieht im Frühling der Vicekönig mit den Ministerien und der gesammten Regierung nach Simla hinauf, bleibt dort bis zum Spätherbst und weilt im Ganzen nur drei bis vier Monate in der bengalischen Hauptstadt Kalkutta.

Der alljährliche zweimalige Umzug der Regierung, der von der bengalischen Oppositionspresse unter dem Namen „the Simla Exodus“ zum Gegenstande heftiger Angriffe gemacht wird, verursacht ganz außerordentliche Kosten, da die Entfernung Simlas von Kalkutta etwa 1800 km beträgt. Der „Exodus“ beginnt meist in der letzten Woche des März. Der Vicekönig begibt sich mit seiner Familie und seinem Stabe auf eine dienstliche Rundreise, während die Regierungsbeamten mit Kind und Kegel die Wanderschaft nach Simla antreten. Auch Hunderte von bengalischen Schreibern mit dem gesammten Aktenmaterial machen den Umzug mit.

Die Eisenbahn fährt nur bis zur pandschābischen Stadt Ambāla. Von hier aus wird alles schwerere Gepäck theils auf Kamelen, theils auf Ochsenwagen weiter befördert. Personen reisen von Ambāla meist die Nacht durchfahrend bis Kālka, am Fuße der Berge, in der sogenannten Dāk Gāri, einem ganz bequemen Reisewagen, dessen Pferde von Zeit zu Zeit gewechselt werden. Von Kālka bis Simla steigt der sogenannte „Tonga“-Weg über 6000 Fuß an. Die ganze Strecke wird in Tongas, kleinen starken Karren zurückgelegt, welche von starken, stets galoppirenden Pferden gezogen werden.

Nach zwölfstündiger Fahrt durch ein Labyrinth meist kahler Berge erreicht die Tonga endlich den ersehnten cedergekrönten Bergrücken von Simla.

Es ist thatsächlich nur ein scharfer Grat, auf welchem die ganze Stadt Simla liegt. Die beiden Endpunkte desselben sind im Südosten der Dschāko-Berg, 8000 Fuß, und im Nordwesten der sogenannte Prospect Hill, 7500 Fuß. Dazwischen zieht sich die einzige Straße, Mall genannt, auf dem Kamme in einer durchschnittlichen Höhe von 7200 Fuß entlang. Die meisten öffentlichen Gebäude und Privathäuser liegen unmittelbar zu beiden Seiten des Hauptweges oder von Cedern, Eichen und Rhododendron verborgen auf dem Dschāko-Berge, dem Prospect Hill und den Ausläufern des Hauptgrates.

Im NW-Himālaya ist stets die Nordseite aller Höhen bewaldet und die Südseite mehr oder weniger kahl. Die Engländer haben daher vorzugs-

Jesus Christ, Mary and St. Joseph, who had the honour to be the parents of

des Pandschāb. Fern im W. thürmt sich, nahe der Grenze von Kaschmir, der Gebirgstock von Dharmsāla und von hier an bis zum äussersten Osten umrahmt eine ununterbrochene Kette von Schneebergen den ganzen nördlichen Horizont. Aber zwischen der fernen Hauptkette des Himālaya und Simla liegt gewissermaßen ein weites Meer von Bergketten, in welchem die Gipfel der beiden Schāli zwei besonders hohe Wellen darstellen.

Der Glimmerschiefer der Vorberge des Himālaya ist zu locker, um senkrechte Felswände zu bilden. Fast überall aber sind die Bergwände doch so steil, daß ein Fehltritt des Pferdes einen Sturz von über 1000 Fuß zur Folge haben kann. Der Magistrat von Simla hat daher nur dem Vicekönig, dem Statthalter des Pandschāb und dem Oberkommandirenden gestattet, Pferde vor ihre Wagen zu spannen. Im Uebrigen sieht man nur Dschinnrikschas, welche von vier bis sechs Mann gezogen werden. Außerdem ist das Reiten sehr gebräuchlich, da das indische Pferd sich bald an die Berge gewöhnt. Unglücksfälle kommen trotzdem natürlich oft vor.

Das Leben der Engländer ist dem eines europäischen Badeortes nachgeahmt, nur daß städtische und ländliche Vergnügungen noch stärker mit einander contrastiren. So kommt es beispielweise nicht selten vor, daß man von einem Balle sich auf den Anstand begibt, um einem Panther aufzulauern. Bälle finden in den Monaten Juni, Juli und August beinahe täglich statt. Concerte, mehr mit wohlthätigem Zweck, als von wohlthuender Wirkung, füllen die Nachmittage. Vorträge über Naturwissenschaft, Geschichte, Nationalökonomie werden wöchentlich im Rathhause gehalten. Bei den Diners, welche die Abendstunden ausfüllen, ist Frack und weiße Binde unerläßlich. Das Theater führt, von Liebhabern dargestellt, das Neueste der Londoner Saison den Augen der Himālayabewohner vor. Während meines Aufenthaltes in Simla wurde der „Mikado" vortrefflich gegeben.

Die Simlaer „Season" fällt fast genau mit der Zeit der Monsunregen zusammen. Diese beginnen Ende Juni und dauern bis Ende September. Großartig ist das Schauspiel der vom Indischen Ocean heranziehenden endlosen Wolkenmassen, welche allmählich die Berge erklimmen und Alles in Nebel und in Regengüsse hüllen. Auf den kahlen Südhängen stürzen mächtige Ströme hinab, die bescheidensten Anfänge von Humusbildung und Vegetation mit fortreißend. Die bewaldete Nordseite dagegen saugt die Wassermassen auf und bringt das herrlichste Grün hervor. Besonders Farnkräuter, welche die Stämme und Aeste der Bäume förmlich verhüllen, sind zahlreich vertreten. Es wird schwer, sich ohne Wagen zu behelfen und im Gesellschaftsanzuge 10 km bis zu einem Balle zurückzulegen. Man reitet mit Regenröcken und Schürzen versehen, welche Pferd und Reiter ganz bedecken. Häufige Bergrutsche machen das Reiten gefährlich. Das lockere Gestein gibt überall nach.

Der Regen schließt mit einem heftigen Gewitter ab. Es folgt eine Zeit wolkenlosen, klarkühlen Wetters, welche zu Jagden und Ausflügen benutzt wird. Besonders wird Panthern, Gemsen und Fasanen viel nachgestellt. Die Affen sind als heilige Thiere frei. Sie sind äußerst dreist und dringen selbst in die Wohnungen ein. Mit dem Eintritt der kälteren Jahreszeit vertreiben die großen grauweißen Langurs die kleineren braunen Affen von den Eichbäumen, deren Früchte nunmehr zu reifen beginnen.

Digitized by Google

Lemma 2.2. Suppose $\mathcal{A}$ is a set. Then $\mathcal{A}$ is finite if and only if $\mathcal{A}$ is Dedekind-finite.

Proof. Suppose $\mathcal{A}$ is finite. Then there is a bijection $f : \{1, \ldots, n\} \to \mathcal{A}$ for some $n \in \mathbb{N}$. Suppose $g : \mathcal{A} \to \mathcal{A}$ is injective. Then $g \circ f : \{1, \ldots, n\} \to \mathcal{A}$ is injective. Hence $g \circ f$ is surjective by the pigeonhole principle. Thus g is surjective. Hence g is bijective. Therefore $\mathcal{A}$ is Dedekind-finite.

Suppose $\mathcal{A}$ is Dedekind-finite. Then there is a bijection $f : \{1, \ldots, n\} \to \mathcal{A}$ for some $n \in \mathbb{N}$ by the pigeonhole principle. Hence $\mathcal{A}$ is finite.

Lemma 2.3. Suppose $\mathcal{A}$ is a set. Then $\mathcal{A}$ is infinite if and only if $\mathcal{A}$ is Dedekind-infinite.

Proof. Suppose $\mathcal{A}$ is infinite. Then there is a bijection $f : \mathbb{N} \to \mathcal{A}$. Suppose $g : \mathcal{A} \to \mathcal{A}$ is injective. Then $g \circ f : \mathbb{N} \to \mathcal{A}$ is injective. Hence $g \circ f$ is surjective by the pigeonhole principle. Thus g is surjective. Hence g is bijective. Therefore $\mathcal{A}$ is Dedekind-infinite.

Suppose $\mathcal{A}$ is Dedekind-infinite. Then there is a bijection $f : \mathbb{N} \to \mathcal{A}$ by the pigeonhole principle. Hence $\mathcal{A}$ is infinite.

Lemma 2.4. Suppose $\mathcal{A}$ is a set. Then $\mathcal{A}$ is finite if and only if $\mathcal{A}$ is Dedekind-finite.

Proof. Suppose $\mathcal{A}$ is finite. Then there is a bijection $f : \{1, \ldots, n\} \to \mathcal{A}$ for some $n \in \mathbb{N}$. Suppose $g : \mathcal{A} \to \mathcal{A}$ is injective. Then $g \circ f : \{1, \ldots, n\} \to \mathcal{A}$ is injective. Hence $g \circ f$ is surjective by the pigeonhole principle. Thus g is surjective. Hence g is bijective. Therefore $\mathcal{A}$ is Dedekind-finite.

Suppose $\mathcal{A}$ is Dedekind-finite. Then there is a bijection $f : \{1, \ldots, n\} \to \mathcal{A}$ for some $n \in \mathbb{N}$ by the pigeonhole principle. Hence $\mathcal{A}$ is finite.

wissenschaftlicher Weise erforscht. Sie theilen sich in die Aufdeckung der Verhältnisse dieser für uns im Ganzen noch wenig bekannten Welt in der Weise, daß Prjevalsky als der eigentliche Pfadfinder auftritt; seine Arbeiten, hauptsächlich in der ethnographischen Richtung, ergänzt nach Osten hin Potanin, nach Westen zu aber vervollständigt sie A. D. Carey. Für die Erforschung des südlichen Gebietes sind fast zu gleicher Zeit indische Punditen thatig, unter ihnen A—K, für das östliche und südöstliche hatte die Expedition des Grafen Széchényi (Kreitner und Loczy) umfassende und werthvolle Vorarbeiten geschaffen.

Das ganze centralasiatische Hochland erscheint mehr oder weniger als ein ungeheueres Wüstengebiet, an dessen nördlichem Abhange der von 1100—1900 m nach Süden zu ansteigende Wüstenraum der Gobi sich ausdehnt. Ihre Bodengestalt erscheint hervorgerufen durch die jahraus jahrein in fast stetiger Regelmäßigkeit über sie dahinbrausenden Stürme, die das Erdreich aufwühlen, Steine sogar von größerem Korn wie Kreisel in Bewegung setzen, den Sand zu Bergen und Hügeln aufthürmen und den Staub in ewiger Bewegung erhalten, so daß die Atmosphäre von ihm fast immer erfüllt ist. Schon die Gobi birgt alle Eigenthümlichkeiten, die den Reisenden in den weiter südlich gelegenen Wüsten überraschen. Wenig Schnee, heitere Luft, große Trockenheit derselben und Extreme der Temperatur. Die chinesische Provinz Alaschan bildet den Uebergang von dem Tafellande der Gobi zum Gebirgslande der Provinz Kansu, Kukunorien und den Quellen des Gelben Flußes. Im Alaschan, dessen eine Hälfte noch der Wüste gehört, zeichnen sich die am Rande der Gebirge aufgehäuften Lößschichten durch genügende Fruchtbarkeit deshalb aus, weil das Land vom Südost-Monsun gestreift wird, der die sonst vegetationsfeindlichen Schichten befruchtet und sie zur Entwickelung des Pflanzenlebens geeignet macht. Die große chinesische Mauer erreicht hier den Rand der Wüste und scheidet so auch künstlich das Tafelland von dem Gebirgslande. Von diesem sind es hauptsächlich fünf größere Züge, von denen allerdings nur zwei mit Schnee und Eis bedeckt erscheinen, die das Gebirgsland von Kansu bilden. Es sind Ausläufer des centralen Kuen-Luen, dessen nördlicher Arm Nanschan in jene Theile zerfällt. Eigenthümlich gestaltet sind die zwischen den einzelnen Zügen gelegenen Längsthäler, die alle zum großen Durchbruchsthale des Hoangho sich öffnen. Das des Tschagrinflusses zeichnet sich durch steinige Beschaffenheit und verhältnißmäßig große Pflanzenarmuth aus; dafür ist aber das gleichlaufende des Tetunggol ein vollendet schönes Alpenthal mit Wiesen, herrlichen Tannenwäldern, rauschenden Bächen und tosenden Wasserfällen. Hier liegt auch eines der größten buddhistischen Klöster, Tschertyn-Ton, dessen 800 Mönche ein beschauliches Leben führen und sich die Bebauung der fruchtbaren Ebene wenig angelegen sein lassen. Mit dem Tetungfluße vereinigt sich der Sininfluß, der eine weniger fruchtbare aber breite Ebene durchfließt, in der die etwa 60000 Einwohner zählende Hauptstadt Ssinin gelegen ist. Ueber Ssinin führt der Weg nach Donkyr zum Kukunor, dem blauen See, und auf die Hochebene von Zaydam. Den genannten See von 125 km Umfang umgiebt auf drei Seiten eine ziemlich eintönige, salzige und wasserarme Hochfläche, nur auf der Südseite nähern sich die Gebirge dem See auf geringe Entfernung. In

Jahren Schaden an Leib und Leben erlitten hat, Ersatz zu leisten. Dieser Ersatz ist nach Maßgabe der Bestimmungen des Gesetzes vom 6. Februar 1875 (Reichs-Gesetzbl. S. 23) zu bemessen. Die Ansprüche verjähren in zwei Jahren von dem Tage an, an welchem der Schaden entstanden ist. Die Verjährung wird durch die Anmeldung des Anspruchs bei dem Vorstande der Genossenschaft gehemmt. Wird der Anspruch abgelehnt, so beginnt die Verjährung von neuem.

§ 6.

Die Genossenschaft ist befugt, Ersatz der Kosten, welche ihr durch die Gewährung von Unterstützungen an Verletzte oder an Hinterbliebene getödteter Personen erwachsen sind, von denjenigen Personen zu fordern, welche den Schaden durch eine strafbare Handlung verursacht haben. Die Ansprüche verjähren in zwei Jahren von dem Tage an, an welchem der Schaden entstanden ist. Die Verjährung wird durch die Anmeldung des Anspruchs bei dem Vorstande der Genossenschaft gehemmt. Wird der Anspruch abgelehnt, so beginnt die Verjährung von neuem.

§ 7.

Die Genossenschaft ist befugt, Ersatz der Kosten, welche ihr durch die Gewährung von Unterstützungen an Verletzte oder an Hinterbliebene getödteter Personen erwachsen sind, von denjenigen Personen zu fordern, welche den Schaden durch eine strafbare Handlung verursacht haben. Die Ansprüche verjähren in zwei Jahren von dem Tage an, an welchem der Schaden entstanden ist. Die Verjährung wird durch die Anmeldung des Anspruchs bei dem Vorstande der Genossenschaft gehemmt. Wird der Anspruch abgelehnt, so beginnt die Verjährung von neuem.

dünne Fäden und vielfach ohne Gefälle das Land durchziehen, zur Zeit der Schneeschmelze und des Regens sich aber in reissende Ströme verwandeln, die jene tiefen Lößschichten auf- und unterwühlen, die die Bedeckung all' dieser Ebenen bilden, sie dann in reißendem Laufe mit sich führen so lange, bis ein Hinderniß oder das Abnehmen des Gefälles sie zwingt, sie fallen zu lassen und ihr Bett damit zu verschütten. Der Hoangho macht in diesem Charakter der asiatischen Hochlandsströme durchaus keine Ausnahme. Seine Quellen sind in der Ebene von Odontala, dem Lande der tausend Teiche. Er durchfließt als Chuanche zwei sehr seichte nur ½ m tiefe Seen, den Norin und Zagryn, geht dann dem Südabhange des Schneegebirges Amnematshin entlang, um es nach etwa 30 Meilen Laufes in beinahe senkrechter Richtung zu durchbrechen. Dieser Durchbruch vollzieht sich in wilden schluchtenartigen Thälern, in die einzudringen es keine Möglichkeit giebt, durch alle Ausläufer des vielverzweigten östlichen Kuen-Luen. Durch die vorerwähnte Aenderung seiner Laufrichtung nach Norden hin müssen ihm die Flüsse der Gebirge von Kansu sämmtlich dienstbar werden: aber auch von rechts her strömen ihm größere Gewässer zu, so der Daoho und Dasiaho. Bei Landschdufu erweitert sich sein Thal, verengt sich aber bald darauf wieder, um in neuen Durchbrüchen bis an den Wüstenrand von Alaschan zu gelangen. So führt er, bald eingeengt von den östlichen Ausläufern des Kuen-Luen bald wieder von ihm frei gelassen, seine durch die Massen von mitgeführten Lößschlamm gelbgefärbten Fluthen allmählich dem chinesischen Tieflande zu, wo er das grausame Spiel des Aufbauens und Vernichtens des Landes seit beinahe zwei Jahrtausenden zum Schrecken der Bevölkerung unablässig fortsetzt. Die Berge seines Quellgebietes sind dürftig bewaldet in Folge der sie überall bedeckenden Lößschichten, doch reifen in derselben Erde, wo sie der Mongole genügend mit Wasser befeuchten kann, Aprikosen, Birnen, alle Arten Obst, Reis, Hirse und Weizen. Die Kulturstriche reichen oft bis zu 3000 m. Freilich leiden Bäume und Getreide außerordentlich von den Staubstürmen, die in jenen Gegenden heimisch sind. — Das Quellgebiet des Gelben Flußes trennt das Kuku-Schiligebirge von dem des Blauen Flußes (Murussu oder Dy-tschu). Ein Versuch, denselben zu überschreiten, mißlang an der Breite und heftigen Strömung. A. D. Carey erreichte dies Gebirge überhaupt nicht. Prjevalsky wandte sich deshalb um, zog durch Südwest-Zaydam, gelangte bis in die Landschaft Gas, deren salzigen See trotz 20° Kälte er noch offen fand und schickte sich zur Erforschung des centralen Kuen-Luen an. Er bestimmt seine Lage zwischen dem 36° und 38° n. Br. und dessen Länge auf ungefähr 104°. Das Gebirge zeigt dieselben Eigenschaften wie die vorerwähnten Züge: Hochgebirgscharakter im Norden, allmähliches Verflachen nach Süden. Die Schneebedeckung ist nicht überall gleich stark, vielfach treten weit über die Schneelinie ragende Rücken ohne Schnee auf. Im Allgemeinen sind Quarzphillite, Quarzite und Granit die vorherrschenden Gesteine. Es findet sich allenthalben Gold, vor allem im Keriagebirge, ein Umstand, der mehr wie jeder andere geeignet sein dürfte, Europäer anzulocken. Im Keriagebirge kommt der bei allen Asiaten in hohem Ansehen stehende Nephrit vor.

Das Tarimbecken, dessen Erforschung sich an die des centralen Kuen-

to a point midway between the two points of the tube, and the pressure of the air in the tube is reduced to 10 mm. of mercury. The tube is then sealed off at the point midway between the two points. The tube is then heated to a temperature of 1000° C. for a period of 24 hours. The tube is then cooled to room temperature. The tube is then opened and the contents are examined. The contents are found to consist of a mixture of the two compounds. The mixture is then separated by means of a suitable solvent. The solvent is then evaporated and the residue is found to consist of the two compounds in the ratio of 1:1

wähnten Stämme wohnen im Quellgebiete des Hoangho und dem seiner Nebenflüsse; die eigentlichen Hochebenen bevölkern aber die Tanguten; sie ähneln in der Sprache den Tibetanern, sind gefürchtete Räuber, aber zugleich auch fanatische Anhänger Buddhas. Ihnen gehören die reichen Klöster von Tscheibsen, Tschertyn-Ton, Gumbum u. a. Sie leben in Vielweiberei, treiben Ackerbau, mehr aber Viehzucht; haben theilweise feste Ansiedelungen, zum Theil sind sie Nomaden. Am Tarim und Lopnor finden sich vereinigt Mohamedaner und Buddhisten. Die Kirgisen besitzen aber als Buddhisten die Uebermacht; die Mohamedaner sind die arbeitsameren, die Kirgisen aber die wohlhabenderen. Sie nehmen es mit Buddhas Lehre nicht besonders streng; beerdigen ihre Todten nicht, sondern werfen sie in die Wüste und geben sie Hunden und Vögeln zum Fraße.

Mittwoch 29. Januar 1890.

Herr Paul Reichard aus Berlin: **Ostafrika.**

Der Redner leitete seinen Vortrag mit einer Erörterung der Jahreszeiten in Ostafrika ein. Es giebt deren drei, bedingt durch die Passate oder Monsune, welche, halbjährig entgegengesetzt aus Nordost und Südwest wehend, durch zweimalige Calmen beim Zenithstand der Sonne unterbrochen wurden. Im März, April und Mai ist die Hauptregenzeit, worauf die kühle Zeit mit oft empfindlich kalten Nächten und sodann vom Oktober bis Dezember die trockene heiße Zeit folgt, an welche sich im Januar und Februar noch eine kleine Regenzeit anschließt, die aber häufig unvermittelt in die große übergeht. Ganz Ostafrika bildet (mit Ausnahme des Kilima Ndscharo, der Usagara-, Uhâhâ- und Uhenge-Gebirge) ein unübersehbares Lateritmeer, dessen Niederungen und Thalsohlen mit Alluvium belegt sind, einem graublauen bis graugelben fetten harten Thon. Beide, Laterit und Thon, sind an sich höchst fruchtbar, nur werden sie in der trockenen Zeit steinhart. Es müßten also Wassersammelbecken zum Aufstauen des Regenwassers angelegt werden; denn ganz Ostafrika hat keinen einzigen Flußlauf, der während des ganzen Jahres fließendes Wasser hätte. Bezüglich der Fauna, über die man sich häufig einen ganz falschen Begriff macht, ist zuerst das Nilpferd zu nennen; dann das Nashorn, der Elephant, der Büffel, der in großen Herden am Tanganika und in den Massailändern lebt und das allergefährlichste Wild Afrikas ist; die Giraffe, eine Menge Antilopenarten, sodann das Zebra, das nach höchstens zwei bis drei Generationen als Hausthier zu domiciliren wäre. Von Raubthieren weicht der Löwe in Ostafrika überall dem Menschen aus; viel schlimmer ist der Panther, der denn auch als Währwolf, als ein in Thiergestalt verwandelter Zauberer gilt. Im Uebrigen kommen in Betracht die Hyäne und das Krokodil, wogegen die Schlangen, namentlich die Puffotter, nicht so gefährlich sind, als man meist annimmt. Schmerzhaft, wenn auch nicht immer gefährlich, ist der giftige Speichel, den die Brillenschlange dem Menschen in das Auge schleudert, eine früher allgemein angezweifelte Thatsache, sowie die Scorpionstiche. Der Biß der seltenen Tausendfüßler ist dagegen manchmal recht bedenklich.

Die Bewohner Deutsch-Ostafrikas gehören mit Ausnahme der Massai, der Araber und der Inder Zanzibars alle den Bantustämmen an. Die Araber

Digitized by Google

Ausschließlich der Kosten für Verpackung und Versand. Die Kosten für Verpackung und Versand werden dem Kunden gesondert in Rechnung gestellt. Sie sind nicht Bestandteil des Kaufpreises. Sie werden dem Kunden in der Höhe berechnet, wie sie dem Verkäufer von dem Versandunternehmen, das mit dem Versand beauftragt wurde, in Rechnung gestellt werden.

Der Kaufpreis ist sofort nach Vertragsschluss fällig. Der Verkäufer behält sich vor, die Ware erst nach Eingang des Kaufpreises auf dem Konto des Verkäufers zu versenden.

Der Verkäufer behält sich das Eigentum an der Ware bis zur vollständigen Bezahlung des Kaufpreises vor.

Der Verkäufer ist berechtigt, vom Kunden Ersatz für den Verzugsschaden zu verlangen, der ihm durch die Verzögerung der Zahlung entsteht. Der Verkäufer ist berechtigt, Verzugszinsen in Höhe von 5 % über dem Basiszinssatz zu verlangen.

Der Verkäufer ist berechtigt, vom Kunden Ersatz für den Verzugsschaden zu verlangen, der ihm durch die Verzögerung der Zahlung entsteht. Der Verkäufer ist berechtigt, Verzugszinsen in Höhe von 5 % über dem Basiszinssatz zu verlangen.

Der Verkäufer ist berechtigt, vom Kunden Ersatz für den Verzugsschaden zu verlangen, der ihm durch die Verzögerung der Zahlung entsteht. Der Verkäufer ist berechtigt, Verzugszinsen in Höhe von 5 % über dem Basiszinssatz zu verlangen.

Der Verkäufer ist berechtigt, vom Kunden Ersatz für den Verzugsschaden zu verlangen, der ihm durch die Verzögerung der Zahlung entsteht. Der Verkäufer ist berechtigt, Verzugszinsen in Höhe von 5 % über dem Basiszinssatz zu verlangen.

Der Verkäufer ist berechtigt, vom Kunden Ersatz für den Verzugsschaden zu verlangen, der ihm durch die Verzögerung der Zahlung entsteht. Der Verkäufer ist berechtigt, Verzugszinsen in Höhe von 5 % über dem Basiszinssatz zu verlangen.

Der Verkäufer ist berechtigt, vom Kunden Ersatz für den Verzugsschaden zu verlangen, der ihm durch die Verzögerung der Zahlung entsteht. Der Verkäufer ist berechtigt, Verzugszinsen in Höhe von 5 % über dem Basiszinssatz zu verlangen.

Der Verkäufer ist berechtigt, vom Kunden Ersatz für den Verzugsschaden zu verlangen, der ihm durch die Verzögerung der Zahlung entsteht. Der Verkäufer ist berechtigt, Verzugszinsen in Höhe von 5 % über dem Basiszinssatz zu verlangen.

Der Verkäufer ist berechtigt, vom Kunden Ersatz für den Verzugsschaden zu verlangen, der ihm durch die Verzögerung der Zahlung entsteht. Der Verkäufer ist berechtigt, Verzugszinsen in Höhe von 5 % über dem Basiszinssatz zu verlangen.

Der Verkäufer ist berechtigt, vom Kunden Ersatz für den Verzugsschaden zu verlangen, der ihm durch die Verzögerung der Zahlung entsteht. Der Verkäufer ist berechtigt, Verzugszinsen in Höhe von 5 % über dem Basiszinssatz zu verlangen.

Der Verkäufer ist berechtigt, vom Kunden Ersatz für den Verzugsschaden zu verlangen, der ihm durch die Verzögerung der Zahlung entsteht. Der Verkäufer ist berechtigt, Verzugszinsen in Höhe von 5 % über dem Basiszinssatz zu verlangen.

im Norden die Massai, bekanntlich sehr wild und kriegerisch, ächte Nomaden. Sie bewohnen Usambara bis zum Victoria Nyanza. Westlich grenzen sie an die Wasukuma, südlich an die Wagogo. Letztere, jetzt im Aussterben begriffen, sind ausnehmend frech; ihre Blüthezeit war damals, als sich der arabische Handel nach dem Inneren zu ziehen begann und Tabora gegründet wurde. Südlich von den Wagogo sitzen die Wahehe und Wahenge, sehr nahe verwandte Stämme mit sehr dunkler Hautfarbe und scharfgeschnittenen Gesichtszügen. Die Wahehe dringen seit 1875 immer weiter nordwärts in das Gebiet der Wagogo vor, ebenso die Massai südwärts, sodaß Ugogo allmählich von beiden occupirt werden wird, ein Beispiel afrikanischer Völkerwanderung. Südlich von den Wahehe sitzen die dunkelhäutigen, häßlichen Niassa-Stämme; westlich schließt sich einer der wichtigsten Stämme an, die Wanjamwesi, denen eine gute Zukunft vorauszusagen ist. Sie sind seßhaft und ausschließlich Ackerbauer. Trotzdem haben sie zugleich einen angeborenen Wandertrieb, der sie schon seit langen Zeiten den Handel mit dem Innern vermitteln läßt. Nördlich von ihnen und westlich von den Massai wohnen die Wasukuma, ein Ackerbau und Viehzucht treibender Stamm, der ganz Afrika mit eisernen Hacken versieht, zugleich der einzige, der Vieh im Großen verkauft. Ihrer Abstammung und ihrem Charakter nach gehören sie zu den Wagogo-Völkern, sprachlich aber zu den Wanjamwesi, zu denen sie selbst sich rechnen. Sie sind ihrer Unzuverlässigkeit und Empfindlichkeit wegen berüchtigt. Westlich von den Wasukuma, um den Victoria Nyanza herum, beginnt schon das Uganda-Reich mit seiner verhältnißmäßig hohen Kultur, das noch einmal eine große Rolle zu spielen berufen sein wird. Zwischen diesem und dem Nord-Tanganika sitzen die verwandten Waha- und Warundi-Stämme; sie haben hoch entwickelte Viehzucht und sind dabei sehr kriegerisch, besonders gute Bogenschützen.

Zum Schluß kam der Vortragende noch einmal auf die Araber und damit auf den ostafrikanischen Aufstand zurück. Dieselben hatten ganz Ostafrika als ihre ureigene Domäne angesehen und ihre Oberherrschaft schon allgemein und mit großem Geschick eingeleitet, während das Kapital in den Händen der Inder war. Die weitschauenden Engländer betrachteten sich als die Erben der Araber in Ostafrika. Sie leiteten ihre Schritte durch Aussendung von Missionen ein und wußten bei Schwarzen und Arabern den Eindruck hervorzubringen, als ob Deutschland eine Art englischer Vasallenstaat sei. Diese Situation änderte sich mit den von Dr. Peters abgeschlossenen Verträgen, die zwar den Schwarzen gegenüber ohne allen Werth, wenn auch den europäischen Mächten gegenüber unantastbar waren. Das Vorgehen Deutschlands überraschte alle Welt und machte bei den Arabern und den Eingeborenen der Küste einen tiefen Eindruck. Leider wurde die mit so großer Energie begonnene Politik nicht fortgesetzt, wozu noch eine gewisse doctrinäre, büreaukratische Behandlung aller Angelegenheiten kam. Man unterschätzte die Araber wirthschaftlich, während man sie gleichzeitig politisch überschätzte. Dies war vor Allem der Grund des Aufstandes. Die famose Flaggenhissung gab nur den letzten direkten Anstoß dazu.

Was endlich unsere Aussichten in Ostafrika betrifft, so dürfte man den arabischen Kaufleuten gegenüber in Zukunft nicht so schroff auftreten

of 1996 and 1997 for the years 2 and 3 years, respectively, at a rate of 3% per annum. Accordingly, the Petitioner has claimed the benefit of tax holiday for the assessment years 1996-97 and 1997-98 and has filed the revised returns of income for the said assessment years. The Assessing Officer has disallowed the claim of the Petitioner on the ground that the Petitioner has not complied with the provisions of section 80-IA(5) of the Act.

3. The Petitioner has challenged the validity of the said provisions in the present writ petition.

4. Mr. Vakil, learned counsel for the Petitioner has submitted that the Petitioner has commenced the business of generation of power on 1st April, 1995 and has started generating power from the said date. The Petitioner has entered into a power purchase agreement with the Gujarat Electricity Board on 1st April, 1995 and has started supplying power to the Gujarat Electricity Board from the said date. The Petitioner has also entered into a power purchase agreement with the Gujarat Electricity Board on 1st April, 1995 and has started supplying power to the Gujarat Electricity Board from the said date. The Petitioner has also entered into a power purchase agreement with the Gujarat Electricity Board on 1st April, 1995 and has started supplying power to the Gujarat Electricity Board from the said date.

kömmlinge von eingewanderten Holländern und von holländischen und französischen Emigranten und Réfugiés, die nach Aufhebung des Toleranz-Edikts von Nantes die Heimath um des Glaubens willen verlassen hatten. Die Engländer, als Herren eines großen Theils von Südafrika, erfreuen sich keiner großen Sympathie von Seiten der übrigen Weißen, wie auch der farbigen Bevölkerung, und werden wohl mit der Zeit dem mächtig aufblühenden „Africander-Bond", der als Ziel die Gründung von vereinigten Staaten von Südafrika nach dem bewährten Muster Nordamerikas verfolgt, weichen müssen.

Zu erwähnen ist, daß sich das deutsche Element in der erfreulichsten Weise entwickelt und zwar nicht durch brutales Auftreten, sondern durch die stets bewährten Grundzüge des deutschen Volks-Charakters: Biederkeit, Fleiß, Energie und Ausdauer. Die deutschen Arbeiter, Gelehrten, Landleute und Handwerker zeichnen sich vor allen andern Nationen in den Kolonien durch gründliches Wissen und dementsprechende Leistungsfähigkeit vortheilhaft aus.

Die ehemalige deutsche Legion, die zur Zeit des Krimkrieges durch die Engländer zuerst für den Kampf gegen Rußland geworben und nach Beendigung des Krieges nach Südafrika gebracht worden war, ist in Folge von Mißlichkeiten aller Art in ihren meisten Gliedern heruntergekommen und die noch lebenden Reste bilden einen traurigen Anblick leiblichen und geistigen Verfalls.

Der Vortragende behandelte im weiteren Verlauf mit besonderer Berücksichtigung des Oranje Freistaates die politischen und physikalischen Verhältnisse Südafrikas, besprach die Produkte der Landwirthschaft, sowie die ungeheuren Schwierigkeiten derselben in Folge der langandauernden Dürre, beschrieb die Verkehrsmittel und Verkehrswege und erzählte von den Diamantfeldern und den neu auftauchenden Entdeckungsgerüchten von Gold.

In Anbetracht der Thatsache, daß die meisten Gegenden Südafrikas um 100 Jahre in der Kultur zurück sind und die Bevölkerung sich noch nicht hat entschließen können, dem wirklichen Fortschritt in jeder Beziehung zu huldigen, sollte man über manches Abschreckende hinwegsehen; erst wenn einmal die segensreichen Einrichtungen, die sich in andern Erdtheilen erprobt haben, auch in Südafrika nach ihrem vollen Werth gewürdigt werden, kann dies Stückchen Erde einer gedeihlichen Zukunft entgegengeführt werden. Und wie jetzt der dunkle Erdtheil von Osten und Westen von unermüdlichen Pionieren der Gesittung in Angriff genommen wird, so ist auch von Süden aus eine Aenderung zum Bessern zu erwarten. Und gerade das langsam aber sicher arbeitende deutsche Element, das sich dort in wohlthuendster Weise bemerkbar macht, wird mit der Zeit schöne Früchte zeitigen zum Wohl Südafrikas und zur Ehre des Vaterlandes.

Mittwoch 12. Februar 1890.

Herr Ernst Hartert aus Marburg: **Reise durch die Haussaländer zwischen Niger und Sahara.**

Redner betheiligte sich — ursprünglich als Zoologe — an der letzten von der „Afrikanischen Gesellschaft" unter Robert Flegel ausgesandten

Deutschen Expedition nach dem westlichen Sudan. Im Verlauf der Reise übernahm er in Gemeinschaft mit Paul Staudinger die Ueberbringung der Briefe und Geschenke Sr. Majestät Kaiser Wilhelm's I. an die Sultane von Sokoto und Gandu. Hiermit war zugleich die Erforschung großer, bisher noch nie von Europäern besuchter Gebiete verbunden. Nur diese eine Aufgabe der Expedition wurde glücklich und erfolgreich durchgeführt, während zwei andre Mitglieder gleich im Anfang erkrankten und nach Europa zurückgeschafft werden mußten, Flegel aber in Afrika seinen Tod fand. Redner schildert die Schwierigkeiten der Erforschung jener Gebiete und berichtet von den verschiedenen Forschern, die dort schon dem Klima zum Opfer fielen. Nach einer ziemlich raschen Fahrt mit einer kleinen Dampfbarkasse den Niger aufwärts ward die Mündung des Benuë erreicht, in dem anfangs noch des Wasserstandes halber nur Boote verwendbar waren. Von Loko am Benuë brachen die Reisenden auf nach Norden. Schon von Keffi an wurden unbekannte Wege eingeschlagen und, Saria ausgenommen, bis nach Sokoto hin bisher nicht von Weißen betretene Orte besucht. Viele breite Ströme und ein felsiger, höherer Bergzug durchziehen das Land. Es ist vorzugsweise von den Haussa und Fulbe bewohnt, nur in den Tiefen der Wälder findet man noch Reste der Ureinwohner — so weit nachweisbar — welche stellenweise auch ganze Gebiete innehaben, so im Süden die Koto und Afo, dann die Yesko, Korro und Kadarra, nach denen die Reisenden auch das Korro-Kadarra-Gebirge benannten. Die Bevölkerung war im Allgemeinen den Fremdlingen wohlgesinnt, ja in Kano war ihre Aufnahme fast noch glänzender, als im Süden.

Redner weist darauf hin, daß man es in den von ihm durchreisten Ländern mit in mancher Beziehung gebildeten und jedenfalls sehr bildungsfähigen Stämmen zu thun hat — von denen freilich die oben besprochenen heidnischen Stämme vielleicht eine Ausnahme machen — und bedauert, daß der ursprüngliche Plan der Regierung, das hier erworbene Land unter den Schutz des Reiches zu stellen, aus politischen Gründen aufgegeben werden mußte. Redner macht darauf aufmerksam, daß er nur einen geringen Theil der interessanten Thier- und Pflanzenwelt erforschen konnte und der Naturforscher hier noch viele lohnende Arbeit findet, und spricht die Hoffnung aus, daß auch noch fernerhin deutscher Muth und deutsche Thatkraft an der Erschließung jener Länder theilnehmen mögen.

Mittwoch 19. Februar 1890.

Herr Friedrich v. Hellwald aus Tölz: **Istrien und die Tschitscherei.**

Die Halbinsel Istrien gehört zu den Stiefkindern des Weltverkehrs und ist deshalb ein im großen Publikum wenig bekannter Theil des österreichisch-ungarischen Kaiserstaates. Sie erstreckt sich südlich von Triest in einer Länge von 315 km. Die Ostküste ist durchweg steil, daher buchten- und hafenarm, natürlich auch wenig bevölkert. Sie wird bespült vom Meerbusen des Quarnero, in welchem mehrere nicht unbeträchtliche, aber wenig

besuchte Inseln voll Naturschönheiten liegen. Ungleich wichtiger ist die wechselreichere, belebtere Westküste mit den tiefen Buchten von Muggio und Capo d'Istria an der „Oltra" genannten Strecke. Die ganze Südhälfte dieser Westküste umziehen in mäßigem Abstande die selten bebauten sog. Scoglien oder Riffe. Ganz Istrien gehört zu der verrufenen Kalkformation des Karstes, welcher hier ein Tafelland bildet, das sich im Nordosten und Osten an Bergzüge anlehnt. Man unterscheidet die Caldiera- oder Utschkakette im Osten, dann nordwestlich streichend die Venakette, welche in die Tschitscherei oder Tschitschenboden und den Triester Karst zerfällt. Die ganze Höhenkette ist im Allgemeinen kahl und unfreundlich, hat aber doch hin und wieder anmuthige Thäler mit schöner Vegetation. Insbesondere ist eine Besteigung des 1396 m hohen Monte Maggiore, Istriens höchsten Gipfels, ungemein lohnend. Die Rundsicht von seinem breiten Gipfelkamm ist weit umfassend, Meer und Alpen einbegreifend. An die Hauptkette schließt sich dann ein stark gegliedertes Bergland und an dieses gegen das Meer eine vielfach wellenförmige Hügelregion an, die beide in ihrer Beschaffenheit dem eigentlichen Karste nahekommen. Es fehlt gänzlich an einer Thalung, die als Pulsader des Verkehrs dienen könnte. Istrien ist an der Oberfläche arm an fließenden Gewässern, reich aber an unterirdischen Wasseradern. Hauptfluß ist der zur Westküste schleichende Quieto. Den echten Typus istrischer Gewässer stellen aber die „Foiben" dar, die trichterförmigen tiefen Schlünde, in welchen die Wasser verschwinden und unter der Erde sich Bahn zum Meere brechen. An Seen ist der einzige Tschepitschsee im Osten vorhanden.

Istrien ist kein reiches Land. Die Bodenverhältnisse sind ungünstig genug, besonders im Süden. Zwar wiegt Ackerbau vor, doch reichen die Bodenerzeugnisse nicht aus für den Bedarf der Bewohner. Wichtiger sind Oel- und Weinbau. Olivenöl bildet einen Ausfuhrartikel. Wein wird nicht wenig gezogen und ist Nationalgetränk, mit Ausnahme weniger Sorten aber kein sehr guter Tropfen. Obstzucht gedeiht beinahe nur als Luxusbetrieb der Liebhaberei, obschon das Klima die Ausbildung der Früchte begünstigt; es wird aber die Obstbaumzucht lange nicht mit dem Eifer betrieben, den sie verdient. Im Süden kommt die Korkeiche vor. Istrien ist nächst Dalmatien das waldärmste Land der österreichisch-ungarischen Monarchie. Wegen des wenigen und schlechten Graslandes ist auch die Viehzucht gering: kleine schlechte Pferde, die man gerne durch Maulesel und namentlich durch Esel ersetzt, unzureichender Rinderstand, untergeordnete Schweinezucht; am beträchtlichsten jene der Schafe. Doch gewährt die See weitere Hilfsquellen an Sardellen und Thunfischen im Quarnero und nebst anderen Fischen auch an Hummern, Austern und anderen Muscheln. Die Gewinnung von Seesalz hat abgenommen. Bergbau liefert wenig, nur etwas Braunkohle, Alaun und Vitriol.

Das Klima wird mitunter als ungesund bezeichnet; mit Unrecht, denn endemisch sind blos Wechselfieber und in der Regel erreichen die Bewohner ein hohes Alter. Das Klima ist im allgemeinen mild, nur in den gebirgigen Theilen rauh. Im Innern gibt es blos Sommer und Winter, die Uebergänge fehlen und auf den Karstflächen sind die Schwankungen der Temperatur oft ganz unvermittelt. Istrien liegt im Gebiete der Frühjahrs- und Herbstregen;

to the end of the 19th century, as a result of the Industrial Revolution, the number of people living in cities increased rapidly. Many people moved to the cities to find work in factories. Cities grew quickly, and many people lived in poor conditions. Overcrowding, poor sanitation, and disease were common problems. Despite these challenges, cities also offered opportunities for education, culture, and entertainment. Many cities built parks, museums, and libraries to improve the lives of their residents.

Transportation changed dramatically during the 19th century. Before the invention of the steam engine, most people traveled on foot or by horse-drawn carriage. The first railroads were built in the early 1800s, and by the end of the century, railroads connected most parts of the country. Steamships also made it possible to travel across oceans more quickly and reliably than before. These changes in transportation had a profound effect on trade and commerce, as goods could be moved more easily and cheaply.

The 19th century was also a time of great scientific discovery. Many important advances were made in fields such as physics, chemistry, and biology. Scientists developed new theories about the nature of matter, energy, and life. These discoveries led to new technologies that changed the way people lived and worked. The telegraph, the telephone, and the electric light were all invented during this period.

Education became more widespread during the 19th century. In many countries, governments began to provide free public schools for children. Before this time, only wealthy families could afford to send their children to school. The spread of education helped to reduce illiteracy and to create a more informed citizenry. It also helped to prepare people for the jobs that were becoming available in the growing industrial economy.

The 19th century was a time of great change and progress. It was also a time of great inequality and suffering. The gap between the rich and the poor grew wider, and many people struggled to make a living. Despite these problems, the century left a lasting legacy of scientific, technological, and social advancement that continues to shape the world we live in today.

Armuth ihres Landes zur äußersten Genügsamkeit gezwungen und brauchen in der That erstaunlich wenig zum Leben. Am liebsten halten sie sich im Freien auf, ziehen im Sommer als Handlanger in die Nachbarländer und beschäftigen sich zu Hause neben dem unerheblichen Landbau mit Anfertigung von Schleif- und Wetzsteinen, von Faßdauben und mit Kohlenbrennerei. Ihr Hausvieh besteht hauptsächlich in Schafen. Mit der Moral, besonders mit fremdem Eigenthum nimmt es der Tschitsche nicht allzustrenge; Unterricht und Erziehung erhält er nicht, ist aber zufrieden dabei. Der Mann macht es sich leidlich bequem und bürdet alle schwere Arbeit dem Weibe auf, dessen Loos kein rosiges ist. Keinen Augenblick ist sie müßig, überall begleitet sie die Spindel; ihre Stellung ist eine durchaus untergeordnete. Dennoch zeichnet sich das eheliche Leben, wie bei allen Slawen, durch Eintracht und Treue aus.

Die istrischen Slawen sind insgesammt römische Katholiken gläubigster Sorte, ihren Geistlichen völlig ergeben und ein Werkzeug in deren Händen. Aberglauben aller Form steht bei ihnen in Blüthe; doch sind sie frei von jeglichem Fanatismus. Die zahlreich und rasch sich vermehrenden Schulen bringen allerdings Licht in die Dunkelheit; immerhin ist die Bildungsstufe noch gering und dieses Wenige italienischer und deutscher Vermittlung zu verdanken, was aber für die Zukunft die Hoffnung nicht ausschließt; denn kein Gelehrter fällt vom Himmel und jedes Volk wird von den andern erzogen und unterrichtet.

Mittwoch 26. Februar 1890.

Herr Professor Dr. Emil Selenka aus Erlangen: **Ein Streifzug durch Indien.**

(Der Vortrag ist inzwischen in erweiterter Form und mit Beigabe photolithographischer Abbildungen unter gleichem Titel bei Kreidel in Wiesbaden erschienen.)

Mittwoch 5. März 1890.

Geschlossene Sitzung.

Dieselbe wurde ausschließlich ausgefüllt durch einen Vortrag des Herrn Dr. Wilhelm Kobelt aus Schwanheim über **die Sahara.**

Immer kleiner ist im letzten Jahrzehnt der große weiße Fleck geworden, der zu unserer Jugendzeit auf den Schulkarten ganz Innerafrika bedeckte; das Kongobecken ist uns in seinen Hauptzügen bekannt, die Uëlle-Frage ist gelöst, auch über die letzte wichtige Frage, die des Mwutan-Sees sind wir durch Stanleys letzte Expedition ins Klare gekommen, die Zeit der großen epochemachenden Entdeckungen ist für Afrika vorüber. Nur eine große Fläche, größer als ganz Europa, muß noch immer zu den unbekannten Gebieten gerechnet werden, obschon sie unmittelbar vor den Thoren Europas liegt und in großer Ausdehnung an das Kulturmeer par excellence, an das Mittelmeer stößt und obwohl sie von großer Wichtigkeit für das Klima eines bedeutenden Theiles der europäischen Länder ist. Es ist die große afrikanische Wüste, die Sahara. So wenig, wie wir den Namen deuten und

Digitized by Google

Ihre Schwiegermutter Elisabeth, geb. Gräfin von Hohenlohe-Langenburg, Witwe des Fürsten Karl Anton von Hohenzollern, Fürstin-Witwe von Hohenzollern, Prinzessin von Rumänien, Königin-Witwe von Rumänien, Herzogin von Dobrudscha, Gräfin von Flandern, Prinzessin von Belgien, Gräfin von Hohenzollern, Prinzessin von Hohenzollern, Prinzessin von Sachsen-Coburg und Gotha, Prinzessin von Sachsen-Coburg und Gotha, Prinzessin von Sachsen-Coburg und Gotha

als Heizofen für den Winter. Ist auch die Herleitung des Föhn aus der Sahara neuerdings immer zweifelhafter geworden, so kann es doch keinem Zweifel unterliegen, daß der Scirocco der Mittelmeerländer ihr entstammt und daß das Winterklima aller Küstenländer des vorderen Mittelmeeres wesentlich durch die Wüstenluft beeinflußt wird. Dann aber bildet die große Wüste die Südgrenze sowohl unseres Faunengebietes als auch unseres floristischen Gebietes und des Erdtheils Europa im geologischen Sinne. In letzterer Beziehung ist die Grenze äußerst scharf. Das ganze Atlasgebiet ist noch in demselben Sinne gefaltet und aufgestaut, wie die Alpen, der Appenin, die europäischen Gebirge überhaupt und Suess hat nicht Unrecht, wenn er in ihm von den Aurès bis zum hohen Atlas nur eine Fortsetzung des Appennin mit veränderter Streichungsrichtung sieht. Nicht die zufällige Einsenkung des Mittelmeeres, die ja zum großen Theile neuerer Entstehung ist, bildet also die Trennungsgrenze zwischen Europa und Afrika in geologischem Sinne, und wo diese Grenze mit dem Mittelmeer zusammenfällt, ist das mehr zufällig, weil da die Wüste gerade bis an das Meer herantritt. Sobald wir aber die Fläche der eigentlichen Wüste betreten, sehen wir uns auf einem von Europa ganz verschiedenen Boden, der seit frühen geologischen Epochen keine Faltung mehr erlitten hat und nur den atmosphärischen Einflüssen seine heutige Beschaffenheit verdankt. Dieser Charakter geht, soweit wir heute wissen, durch die ganze Sahara, auch ihre hohen im Winter Schnee tragenden Gebirge, die geheimnißvollen Schneegipfel des Hoggargebietes und des Landes Asben, wie des von Nachtigal erforschten, auf den Karten wie ein Kettengebirge erscheinenden Tibesti sind, soweit nicht vulkanische Eruptionen mitgewirkt haben, nur Reste zerfressener Plateaux; aber auch der ganze Sudan ist in derselben Weise gebaut und geologisch betrachtet ist die Sahara somit unbestreitbar ein Stück Afrika.

Anders vom zoogeographischen Standpunkte aus. Soweit wir die Wüste genauer kennen, was freilich nur in dem französischen Gebiete bis zum Nordrand des Hoggarplateaus der Fall ist, und soviel aus den spärlichen Notizen der Reisenden, welche die Wüste durchquert haben, hervorgeht, trägt die Säugethierfauna der nördlichen Sahara einen vorwiegend paläarktischen Charakter und erst weit im Süden, wo die Wüste allmählich in die Steppe und diese in die Waldregion des Sudan übergeht, treten die für Innerafrika characteristischen Thiere, die Giraffe, verschiedene Antilopenarten, der Elephant auf. Nur die gefleckte Hyäne ist den Karawanenzügen folgend bis in die Berge von Tibesti vorgedrungen. Die Säugethiere der großen Wüste, die beiden Antilopenarten, die Gazellen, die zahlreichen kleinen Nager und Springmäuse aus den Gattungen Gerbillus, Meriones und Dipus, der Fennek, die gestreifte Hyäne sind auf die Wüste beschränkt und greifen nur wenig über deren Nordgrenze, kaum über die Südgrenze hinaus; viele von ihnen gehen nach Osten weit über die Grenzen Afrikas hinaus und folgen dem Wüstengürtel, bis ihnen im Osten die Strenge des Winters eine Grenze setzt. Andere, wie der Pavian, den Nachtigal noch in Tibesti antraf *(Cynocephalus babuin?)*, der Wildesel, der Klippschliefer, vielleicht auch die Säbelantilope *(Antilope leucoryx)* sind von den Randgebirgen im Osten, von Abessynien her den felsigen Höhenzügen gefolgt, keine eigentlichen

Wüstenthiere, aber auch keine Charakterthiere des Sudan, sie fehlen deshalb auch der ganzen westlichen Sahara. Nur der Strauß, der sich in zoogeographischer Beziehung ja wie ein Säugethier verhält, kann als ein Einwanderer aus dem Sudan angesehen werden, obgleich er auch weit nach Vorderasien hineinreicht, da sein Hauptverbreitungsgebiet ja auf Afrika entfällt.

Ein Charakterthier der saharischen Bergländer, das Manschettenmuflon, trägt einen ganz entschieden paläarktischen Charakter; seine Verwandten sind durch die Gebirge Südeuropas und die Randgebirge der asiatischen Steppen und Wüsten bis tief nach China hinein verbreitet.

Auch die Reptilien der Sahara, soweit wir sie kennen, sind entweder eigene, für das Leben in der wasserarmen Steppe geeignete Formen oder tragen einen paläarktischen Charakter. Das Vorkommen der Brillenschlange (Naja haje) nördlich der Wüste läßt sich unschwer durch Einschleppung erklären, da diese Art von den marokkanischen Schlangenbändigern mit Vorliebe bei ihren Gaukeleien benützt wird. Nur das von de Bary erkundete Auftreten des Krokodils in den Randsümpfen der Hoggarberge muß unbedingt als Beweis einer Einwanderung von Süden her betrachtet werden; ich werde mich mit dieser wichtigen Thatsache auch später noch zu beschäftigen haben.

Auch die zoogeographisch wichtigste Thierklasse, die der Mollusken, lässt die Sahara als einen Theil des paläarktischen Gebietes erscheinen. Wir wissen über sie leider noch wenig, aber was wir aus dem Süden der französischen Besitzungen und neuerdings vom Rio d'Oro an der atlantischen Küste kennen gelernt haben, sind alles ächt paläarktische Formen, die keine Beimischung der charakteristischen Sudanfauna zeigen.

Sind wir somit in zoogeographischer Hinsicht berechtigt, die Sahara zum größeren Theile dem paläarktischen Gebiete zuzurechnen, so gilt nicht ganz dasselbe in floristischer Beziehung. Auch hier sind wir auf spärliche Bemerkungen der wenigen Reisenden angewiesen, von denen sich keiner eingehender mit Botanik beschäftigt hat, aber aus jedem Reisebericht drängt sich die Thatsache auf, daß sich schon in den centralen Hochlanden der Sahara zahlreiche afrikanische Formen finden, Akazien, die Dumpalme, der Hagelik, Euphorbien, die Knotenhirse, die den Tebu ihr spärliches Getreide liefert, und viele andere. Südlich der Wasserscheide aber scheint die Flora sehr rasch in die sudanesische überzugehen, so daß mindestens die südliche Hälfte der Sahara dem sudanesischen Reiche zuzurechnen ist.

Der Unterschied in der Verbreitung von Thieren und Pflanzen ist möglicherweise nur ein scheinbarer und nicht durch die ganze Sahara gleichmäßiger. Im Osten sind die Bedingungen für die Einwanderung natürlich ganz andere als im Westen; die Wüste stößt nordwärts an das Mittelmeer und konnte nur über den Isthmus von Suez und durch das uralte Kulturland Egypten Zuwanderung erhalten; die Einwanderer trafen dann auf das Sandmeer der lybischen Wüste und konnten sich hier nicht südwärts verbreiten, mußten also den Südosten der Wüste der Einwanderung von Abessynien und aus dem Sudan überlassen. Umgekehrt liegt im Westen nördlich das nordafrikanische Hochland, in welchem einwandernde Thiere eine neue Heimath

Digitized by Google

fanden und von dem aus sie sich verbreiten konnten, während das Negergebiet nördlich von einer schwer passirbaren Sandwüste begrenzt wird, welche die Einwanderung hindert.

Wenden wir uns zu einer zweiten interessanten Frage bezüglich der Sahara, zu der nach ihrem Alter. Diese ist zu verschiedenen Zeiten sehr verschieden beantwortet worden. Desor und Escher von der Linth wollten bekanntlich die Eiszeit aus einer bis zur historischen Zeit heranreichenden Meeresbedeckung der Sahara oder doch eines großen Theiles derselben erklären und nahmen deshalb eine ganz recente Bildung der Sahara an. Die neueren geologischen Forschungen haben diese Hypothese zerstört und nachgewiesen, daß seit dem Ende der Kreidezeit nur ganz unbedeutende Theile der großen Wüste vom Meere bedeckt gewesen sein können und daß ein großer Theil derselben schon seit uralten geologischen Zeiten Festland gewesen ist. Daraus folgt aber noch nicht mit Nothwendigkeit, daß sie auch immer Wüste gewesen sei, und deshalb muß die Sahara immer und immer wieder herhalten als Beweis für die zunehmende Austrocknung der Erdoberfläche und dergleichen mehr. Der Streit ist bei Weitem noch nicht entschieden. Das Vorkommen der heute auf Innerafrika beschränkten Pachydermen im europäischen Jungtertiär und Diluvium, des Elephanten in Nordafrika noch zur Karthagerzeit, die Abbildungen tropischer Thiere an Felsen innerhalb der Sahara, das Auffinden prähistorischer Werkzeuge an heute gänzlich wasserarmen Stellen in derselben, hauptsächlich aber die Existenz tiefeingerissener Flußbette fast durch die ganze Wüste hindurch werden als Beweise dafür angeführt, daß die Sahara noch vor verhältnißmäßig wenigen Jahrtausenden eine wirthbarere Beschaffenheit gehabt habe, als heute. Aber es lassen sich dagegen auch sehr schwerwiegende Gegenbeweise vorbringen. Die Pachydermenknochen in den europäischen Pliocänschichten beweisen absolut nichts für die damalige Nichtexistenz eines Wüstengürtels; denn es ist durchaus nicht nachgewiesen, daß der Pachydermentypus sich überhaupt in Afrika entwickelt hat, es ist vielmehr viel wahrscheinlicher, daß er in Südeuropa und Südasien erheblich älter ist, als dort, und daß die Vorfahren von Elephant, Nashorn und Nilpferd aus nördlicheren Breiten nach dem Sudan eingewandert sind und sich dort erhalten haben, während sie weiter nördlich der Eiszeit erlagen. Ob diese Ueberwanderung durch die heutige Sahara erfolgte, ob den Thieren damals nicht bequemere Wege, z. B. südlich der Straße von Bab el Mandeb zur Verfügung standen, läßt sich nicht mit Sicherheit entscheiden; ein zwingender Beweis für die Nichtexistenz der Sahara am Ende der Tertiärzeit läßt sich aus den Pachydermenknochen der Mittelmeerländer nicht ableiten.

Auch das Vorkommen des Elephanten in Nordafrika liefert keinen Beweis. Einmal sind die Nachrichten über dasselbe äußerst dürftig und unbestimmt. Strabo und Plinius bestätigen es, aber aus der späteren Kaiserzeit und der Vandalenzeit liegen keine Nachrichten über den Elephanten und seine Jagd vor und es ist ein nicht zu unterschätzender Fingerzeig, daß er in die deutsche Thiersage nicht eingedrungen ist. Eine Ausrottung durch den Menschen vor der Erfindung des Feuergewehres erscheint aber sehr unwahrscheinlich, ja fast unmöglich; war der Elephant zur Zeit des zweiten

Copyright © 2000 Cisco Systems, Inc. All rights reserved.

Cisco Systems, Inc. (Cisco) is the owner of the copyright in this Specification. Cisco grants to you a limited, non-exclusive, non-transferable, non-assignable, royalty-free, worldwide right to reproduce and distribute this Specification in unmodified form for the purpose of developing implementations of the Specification. Except as expressly provided herein, you may not reproduce or distribute this Specification or any portion thereof, including any modified versions or derivative works, for any other purpose without the express written consent of Cisco.

Cisco reserves all rights not expressly granted herein, including the right to assert any of its intellectual property rights against you or your customers.

Cisco makes no representations about the suitability of this Specification for any purpose. This Specification is provided "as is" without express or implied warranty of any kind. Cisco does not warrant that this Specification is free of errors, omissions, or defects. Cisco disclaims all liability for damages relating to this Specification, whether direct, indirect, special, punitive, consequential, or incidental, including lost profits, even if Cisco has been advised of the possibility of such damages.

Cisco does not warrant that any implementation of this Specification will not infringe the rights of third parties. You are solely responsible for determining whether your implementation of this Specification requires any third party licenses and for obtaining such licenses.

Cisco has no obligation to support implementations of this Specification. Cisco may, but is not obligated to, make changes to this Specification at any time without notice.

Cisco encourages you to inform it of any errors, omissions, or defects in this Specification.

Cisco Systems, Inc.
170 West Tasman Drive
San Jose, CA 95134-1706

Rüsselratte *(Macroscelides Rozeti)*. Sie ist meines Wissens bis jetzt ausschließlich als große Seltenheit in der Umgebung von Oran angetroffen worden und bildet eines der zoogeographischen Räthsel, für deren Erklärung uns heute noch das Material völlig fehlt.

Auch die Verbreitung der Pflanzen deutet auf eine schon sehr frühzeitig erfolgte Scheidung Innerafrikas von den Mittelmeerländern. Während wir auf allen höheren Punkten der großen Wasserscheide, die vom Cap nach Abessynien zieht, eine Anzahl Pflanzenarten finden, die als Relikten einer älteren Flora angesehen werden müssen, und während diese Flora auch auf dem Gipfel des Kamerungebirges wieder auftritt, fehlt im Atlas jede Spur derselben. Es bestand also bereits ein Verbreitungshinderniß, als die heutige tropische Flora in den Sudan einrückte und ihre Vorgängerin ins Capland und auf die Gebirge hinauf trieb.

Sind wir durch diese Thatsachen genöthigt, die Entstehung der Sahara als einer Schranke für die Verbreitung von Thieren und Pflanzen in eine sehr frühe Zeit zurückzusetzen, so fallen damit auch alle diejenigen Theorien dahin, welche ihre Bildung aus lokalen Ursachen erklären wollen. Besonders wenn wir bedenken, daß die Erscheinung der Wüstenbildung sich nicht auf Nordafrika beschränkt, sondern fast in derselben Weise durch ganz Innerasien bis zum stillen Ozean fortsetzt, können wir nicht daran zweifeln, daß es geophysische Ursachen sind, welche zwischen der Nordgrenze der tropischen Regen und der Südgrenze der Winterregen eine jede Ebene, über welche die Passatwinde ungehindert hinstreichen können, in eine mehr oder minder wüstenartige Steppe umwandeln müssen. Dagegen verlangt eine andere Frage Antwort: Ist die Sahara zu allen Zeiten eben so trostlose Wüste gewesen, wie heute? und wenn nicht, zwingt uns die zunehmende Verwüstung, auf eine Abnahme des Wasservorrathes der Erde, auf eine allgemeine Austrocknung zu schließen?

Für die Beantwortung dieser Frage kommen verschiedene Punkte in Betracht. Zunächst müssen wir uns immer vorhalten, daß die Auffassung der Sahara als eines wasserlosen Sandmeeres, wie sie uns allen aus der Jugendzeit mehr oder minder anhaftet, eine durchaus irrige ist. Kaum ein Siebentel der ganzen ungeheuren Fläche besteht aus wehendem Dünensand und ist völlig unbewohnbar. Die für Nomaden geeigneten Gebiete, ja auch die Oasen sind ausgedehnter und zahlreicher, als man denkt, und die heutigen Zustände in der Sahara stellen durchaus nicht das dar, was die Wüste ohne die geringste Aenderung in klimatischen und physikalischen Verhältnissen sein könnte. Dieselben unseligen Verhältnisse, welche Kleinasien und das fruchtbare Nordafrika verödeten, haben ihre Wirkung auf die Sahara geäußert, die fleißige und verhältnißmäßig zivilisirte Bevölkerung der nördlichen Randgebiete vernichtet, die Wasserleitungen zerstört, die fleißigen Oasenberber zu Sklaven gemacht oder in die Gebirge getrieben. Noch tobt überall in der Zentralsahara der Kampf zwischen den eingedrungenen Araberstämmen und den Tuareg und Tebu, und er hat schlimmere Folgen als in wirthbareren Ländern; denn die Brunnen einer verwüsteten Oase füllen sich rasch mit Sand und können nur mit großem Aufwand an Zeit und Mühe wieder

Digitized by Google

meistens den sagenumsponnenen Palus Tritonis, den Mündungsgolf der von den Aurès und den Hoggarbergen herabströmenden Flüsse, hier lagen zur Römerzeit mächtige volkreiche Städte, während sich heute nur noch eine spärliche Berberbevölkerung mühsam gegen den vordringenden Wüstensand wehrt. Hier also ist die Austrocknung anscheinend ganz unzweifelhaft und hat sich das Klima geändert. Aber gerade hier haben die gründlichen Forschungen von Cagnat und Saladin erwiesen, daß das nicht der Fall sein kann, denn dicht an der Hochwassermarke der heutigen abflußlosen Schotts liegen die Reste römischer Städte und die alte Römerstraße nach dem Süden führt genau wie die heutige quer durch den seichten Schott hindurch. Der Wasserspiegel dieser Binnenseen, jedenfalls doch der genaueste und untrüglichste Maßstab für die Regenmenge, war also zur Römerzeit genau derselbe, wie heute auch, und damit entfällt also auch dieser anscheinend so sichere Beweis für die zunehmende Austrocknung der Sahara.

Das gilt aber selbstverständlich nur für die historische Zeit. Daß früher einmal die Feuchtigkeitsverhältnisse der Sahara günstiger gewesen sind, kann keinem Zweifel unterliegen. Längs dem ganzen Nordrand der Wüste reihen sich Lager versteinerter Hölzer, meistens aus demselben Araucarioxylon aegyptiacum bestehend, das den bekannten steinernen Wald bei Kairo bildet; Funde von Feuersteingeräthen im Travertin von Bel Hassen, der auch solche Stämme umschließt, beweisen, daß hier Wälder grünten zu einer Zeit, wo der Mensch diese Gegenden schon bewohnte. Die Rohlfs'sche Expedition fand in der Oase Chargeh in jungen Tuffen die Blätter immergrüner Steineichen, die heute im ganzen Saharagebiete nicht mehr gedeihen, und bearbeitete Feuersteinsplitter finden sich in großer Menge nicht nur im Oasengebiete der Ziban, sondern auch tief in der libyschen Wüste und mitten zwischen Südmarokko und Timbuktu. Vor allem aber beweisen die unzähligen Wadis, die trockenen Flußbette mit ihren steilen Rändern, daß sich auch im Inneren der Sahara starke Wassermassen in regelmäßigen Bahnen bewegt und früher ein vollständiges Flußnetz gebildet haben. Wir wissen zwar, daß die Sahara durchaus nicht so regenarm ist, wie man früher annahm, daß sogar in der ebenen Sahara zeitweise starke Regen und selbst Wolkenbrüche fallen und daß in Tibesti die Tebu, im Hoggarlande die Tuareg zu gewissen Jahreszeiten das Lager nur sehr ungerne im Bette der trockenen Flüsse aufschlagen, um nicht von einer plötzlichen, aus dem Gebirge herabstürzenden Fluth überrascht zu werden. Wir können auch annehmen, daß solche Fluthen auf den von der Verwitterung bis tief hinein durchfressenen und mürbgemachten Boden eine ganz andere Wirkung ausüben, als in anderen Gegenden, wo periodische Regen die Abfuhr des Detritus in kurzen Zwischenräumen besorgen; aber auch dann scheinen sie bei den heutigen klimatischen Verhältnissen Flußbette zu schaffen, wie sie von den Randbergen wie von den Centralplateaus aus die ganze ungeheuere Wüste durchziehen. Hier müssen wir also eine Abnahme des beregten Wasserquantums annehmen und nach einer Ursache dafür suchen.

Die steilen scharfen Ränder der Flußbette deuten darauf hin, daß ihre Bildung noch nicht allzu alt ist; doch dürfen wir hier nicht außer Acht lassen, daß für den flacheren Theil der Wüste nur der Wind als boden-

Appeals Board, 2000 WL 1211, 2000 U.S. App. Vet. Claims LEXIS 1 (Jan. 4, 2000) (unpublished decision).

Under the VCAA, VA has a duty to assist a claimant in obtaining evidence necessary to substantiate a claim, but it is not required to assist a claimant in developing a claim that is not well grounded. 38 U.S.C.A. § 5103A(a). The VCAA also requires VA to notify a claimant and his representative of any information and evidence not of record that is necessary to substantiate the claim. 38 U.S.C.A. § 5103(a). In this case, the RO has obtained all relevant records identified by the veteran, and has provided him with a statement of the case and supplemental statements of the case which informed him of the evidence necessary to substantiate his claim. The Board finds that VA has satisfied its duties to notify and assist the veteran in this case.

Service connection may be granted for disability resulting from disease or injury incurred in or aggravated during active service. 38 U.S.C.A. § 1110; 38 C.F.R. § 3.303(a). Service connection may also be granted for any disease diagnosed after discharge, when all the evidence, including that pertinent to service, establishes that the disease was incurred during service. 38 C.F.R. § 3.303(d). Service connection may be granted for a chronic disease shown as such in service (or within the presumptive period under 38 C.F.R. § 3.307) if the condition is noted during service or the presumptive period, and continuity of symptomatology is demonstrated thereafter. 38 C.F.R. § 3.303(b). Service connection may be granted for any disease initially diagnosed after discharge when the evidence, including that pertinent to service, establishes that the disease was incurred in service. 38 C.F.R. § 3.303(d). Service connection may be granted for a disability which is proximately due to or the result of a service-connected disease or injury. 38 C.F.R. § 3.310(a).

The veteran's service medical records show that he was treated for a sprained ankle in January 1944. He was also treated for a cold in February 1944. In March 1944, he was treated for a sore throat. In April 1944, he was treated for a cold and a sore throat. In May 1944, he was treated for a cold and a sore throat. In June 1944, he was treated for a cold and a sore throat. In July 1944, he was treated for a cold and a sore throat. In August 1944, he was treated for a cold and a sore throat. In September 1944, he was treated for a cold and a sore throat. In October 1944, he was treated for a cold and a sore throat. In November 1944, he was treated for a cold and a sore throat. In December 1944, he was treated for a cold and a sore throat. In January 1945, he was treated for a cold and a sore throat. In February 1945, he was treated for a cold and a sore throat. In March 1945, he was treated for a cold and a sore throat. In April 1945, he was treated for a cold and a sore throat. In May 1945, he was treated for a cold and a sore throat. In June 1945, he was treated for a cold and a sore throat. In July 1945, he was treated for a cold and a sore throat. In August 1945, he was treated for a cold and a sore throat. In September 1945, he was treated for a cold and a sore throat. In October 1945, he was treated for a cold and a sore throat. In November 1945, he was treated for a cold and a sore throat. In December 1945, he was treated for a cold and a sore throat. In January 1946, he was treated for a cold and a sore throat. In February 1946, he was treated for a cold and a sore throat. In March 1946, he was treated for a cold and a sore throat. In April 1946, he was treated for a cold and a sore throat. In May 1946, he was treated for a cold and a sore throat. In June 1946, he was treated for a cold and a sore throat. In July 1946, he was treated for a cold and a sore throat. In August 1946, he was treated for a cold and a sore throat. In September 1946, he was treated for a cold and a sore throat. In October 1946, he was treated for a cold and a sore throat. In November 1946, he was treated for a cold and a sore throat. In December 1946, he was treated for a cold and a sore throat. In January 1947, he was treated for a cold and a sore throat. In February 1947, he was treated for a cold and a sore throat. In March 1947, he was treated for a cold and a sore throat. In April 1947, he was treated for a cold and a sore throat. In May 1947, he was treated for a cold and a sore throat. In June 1947, he was treated for a cold and a sore throat. In July 1947, he was treated for a cold and a sore throat. In August 1947, he was treated for a cold and a sore throat. In September 1947, he was treated for a cold and a sore throat. In October 1947, he was treated for a cold and a sore throat. In November 1947, he was treated for a cold and a sore throat. In December 1947, he was treated for a cold and a sore throat. In January 1948, he was treated for a cold and a sore throat. In February 1948, he was treated for a cold and a sore throat. In March 1948, he was treated for a cold and a sore throat. In April 1948, he was treated for a cold and a sore throat. In May 1948, he was treated for a cold and a sore throat. In June 1948, he was treated for a cold and a sore throat. In July 1948, he was treated for a cold and a sore throat. In August 1948, he was treated for a cold and a sore throat. In September 1948, he was treated for a cold and a sore throat. In October 1948, he was treated for a cold and a sore throat. In November 1948, he was treated for a cold and a sore throat. In December 1948, he was treated for a cold and a sore throat. In January 1949, he was treated for a cold and a sore throat. In February 1949, he was treated for a cold and a sore throat. In March 1949, he was treated for a cold and a sore throat. In April 1949, he was treated for a cold and a sore throat. In May 1949, he was treated for a cold and a sore throat. In June 1949, he was treated for a cold and a sore throat. In July 1949, he was treated for a cold and a sore throat. In August 1949, he was treated for a cold and a sore throat. In September 1949, he was treated for a cold and a sore throat. In October 1949, he was treated for a cold and a sore throat. In November 1949, he was treated for a cold and a sore throat. In December 1949, he was treated for a cold and a sore throat. In January 1950, he was treated for a cold and a sore throat. In February 1950, he was treated for a cold and a sore throat. In March 1950, he was treated for a cold and a sore throat. In April 1950, he was treated for a cold and a sore throat. In May 1950, he was treated for a cold and a sore throat. In June 1950, he was treated for a cold and a sore throat. In July 1950, he was treated for a cold and a sore throat. In August 1950, he was treated for a cold and a sore throat. In September 1950, he was treated for a cold and a sore throat. In October 1950, he was treated for a cold and a sore throat. In November 1950, he was treated for a cold and a sore throat. In December 1950, he was treated for a cold and a sore throat. In January 1951, he was treated for a cold and a sore throat. In February 1951, he was treated for a cold and a sore throat. In March 1951, he was treated for a cold and a sore throat. In April 1951, he was treated for a cold and a sore throat. In May 1951, he was treated for a cold and a sore throat. In June 1951, he was treated for a cold and a sore throat. In July 1951, he was treated for a cold and a sore throat. In August 1951, he was treated for a cold and a sore throat. In September 1951, he was treated for a cold and a sore throat. In October 1951, he was treated for a cold and a sore throat. In November 1951, he was treated for a cold and a sore throat. In December 1951, he was treated for a cold and a sore throat. In January 1952, he was treated for a cold and a sore throat. In February 1952, he was treated for a cold and a sore throat. In March 1952, he was treated for a cold and a sore throat. In April 1952, he was treated for a cold and a sore throat. In May 1952, he was treated for a cold and a sore throat. In June 1952, he was treated for a cold and a sore throat. In July 1952, he was treated for a cold and a sore throat. In August 1952, he was treated for a cold and a sore throat. In September 1952, he was treated for a cold and a sore throat. In October 1952, he was treated for a cold and a sore throat. In November 1952, he was treated for a cold and a sore throat. In December 1952, he was treated for a cold and a sore throat. In January 1953, he was treated for a cold and a sore throat. In February 1953, he was treated for a cold and a sore throat. In March 1953, he was treated for a cold and a sore throat. In April 1953, he was treated for a cold and a sore throat. In May 1953, he was treated for a cold and a sore throat. In June 1953, he was treated for a cold and a sore throat. In July 1953, he was treated for a cold and a sore throat. In August 1953, he was treated for a cold and a sore throat. In September 1953, he was treated for a cold and a sore throat. In October 1953, he was treated for a cold and a sore throat. In November 1953, he was treated for a cold and a sore throat. In December 1953, he was treated for a cold and a sore throat. In January 1954, he was treated for a cold and a sore throat. In February 1954, he was treated for a cold and a sore throat. In March 1954, he was treated for a cold and a sore throat. In April 1954, he was treated for a cold and a sore throat. In May 1954, he was treated for a cold and a sore throat. In June 1954, he was treated for a cold and a sore throat. In July 1954, he was treated for a cold and a sore throat. In August 1954, he was treated for a cold and a sore throat. In September 1954, he was treated for a cold and a sore throat. In October 1954, he was treated for a cold and a sore throat. In November 1954, he was treated for a cold and a sore throat. In December 1954, he was treated for a cold and a sore throat. In January 1955, he was treated for a cold and a sore throat. In February 1955, he was treated for a cold and a sore throat. In March 1955, he was treated for a cold and a sore throat. In April 1955, he was treated for a cold and a sore throat. In May 1955, he was treated for a cold and a sore throat. In June 1955, he was treated for a cold and a sore throat. In July 1955, he was treated for a cold and a sore throat. In August 1955, he was treated for a cold and a sore throat. In September 1955, he was treated for a cold and a sore throat. In October 1955, he was treated for a cold and a sore throat. In November 1955, he was treated for a cold and a sore throat. In December 1955, he was treated for a cold and a sore throat. In January 1956, he was treated for a cold and a sore throat. In February 1956, he was treated for a cold and a sore throat. In March 1956, he was treated for a cold and a sore throat. In April 1956, he was treated for a cold and a sore throat. In May 1956, he was treated for a cold and a sore throat. In June 1956, he was treated for a cold and a sore throat. In July 1956, he was treated for a cold and a sore throat. In August 1956, he was treated for a cold and a sore throat. In September 1956, he was treated for a cold and a sore throat. In October 1956, he was treated for a cold and a sore throat. In November 1956, he was treated for a cold and a sore throat. In December 1956, he was treated for a cold and a sore throat. In January 1957, he was treated for a cold and a sore throat. In February 1957, he was treated for a cold and a sore throat. In March 1957, he was treated for a cold and a sore throat. In April 1957, he was treated for a cold and a sore throat. In May 1957, he was treated for a cold and a sore throat. In June 1957, he was treated for a cold and a sore throat. In July 1957, he was treated for a cold and a sore throat. In August 1957, he was treated for a cold and a sore throat. In September 1957, he was treated for a cold and a sore throat. In October 1957, he was treated for a cold and a sore throat. In November 1957, he was treated for a cold and a sore throat. In December 1957, he was treated for a cold and a sore throat. In January 1958, he was treated for a cold and a sore throat. In February 1958, he was treated for a cold and a sore throat. In March 1958, he was treated for a cold and a sore throat. In April 1958, he was treated for a cold and a sore throat. In May 1958, he was treated for a cold and a sore throat. In June 1958, he was treated for a cold and a sore throat. In July 1958, he was treated for a cold and a sore throat. In August 1958, he was treated for a cold and a sore throat. In September 1958, he was treated for a cold and a sore throat. In October 1958, he was treated for a cold and a sore throat. In November 1958, he was treated for a cold and a sore throat. In December 1958, he was treated for a cold and a sore throat. In January 1959, he was treated for a cold and a sore throat. In February 1959, he was treated for a cold and a sore throat. In March 1959, he was treated for a cold and a sore throat. In April 1959, he was treated for a cold and a sore throat. In May 1959, he was treated for a cold and a sore throat. In June 1959, he was treated for a cold and a sore throat. In July 1959, he was treated for a cold and a sore throat. In August 1959, he was treated for a cold and a sore throat. In September 1959, he was treated for a cold and a sore throat. In October 1959, he was treated for a cold and a sore throat. In November 1959, he was treated for a cold and a sore throat. In December 1959, he was treated for a cold and a sore throat. In January 1960, he was treated for a cold and a sore throat. In February 1960, he was treated for a cold and a sore throat. In March 1960, he was treated for a cold and a sore throat. In April 1960, he was treated for a cold and a sore throat. In May 1960, he was treated for a cold and a sore throat. In June 1960, he was treated for a cold and a sore throat. In July 1960, he was treated for a cold and a sore throat. In August 1960, he was treated for a cold and a sore throat. In September 1960, he was treated for a cold and a sore throat. In October 1960, he was treated for a cold and a sore throat. In November 1960, he was treated for a cold and a sore throat. In December 1960, he was treated for a cold and a sore throat. In January 1961, he was treated for a cold and a sore throat. In February 1961, he was treated for a cold and a sore throat. In March 1961, he was treated for a cold and a sore throat. In April 1961, he was treated for a cold and a sore throat. In May 1961, he was treated for a cold and a sore throat. In June 1961, he was treated for a cold and a sore throat. In July 1961, he was treated for a cold and a sore throat. In August 1961, he was treated for a cold and a sore throat. In September 1961, he was treated for a cold and a sore throat. In October 1961, he was treated for a cold and a sore throat. In November 1961, he was treated for a cold and a sore throat. In December 1961, he was treated for a cold and a sore throat. In January 1962, he was treated for a cold and a sore throat. In February 1962, he was treated for a cold and a sore throat. In March 1962, he was treated for a cold and a sore throat. In April 1962, he was treated for a cold and a sore throat. In May 1962, he was treated for a cold and a sore throat. In June 1962, he was treated for a cold and a sore throat. In July 1962, he was treated for a cold and a sore throat. In August 1962, he was treated for a cold and a sore throat. In September 1962, he was treated for a cold and a sore throat. In October 1962, he was treated for a cold and a sore throat. In November 1962, he was treated for a cold and a sore throat. In December 1962, he was treated for a cold and a sore throat. In January 1963, he was treated for a cold and a sore throat. In February 1963, he was treated for a cold and a sore throat. In March 1963, he was treated for a cold and a sore throat. In April 1963, he was treated for a cold and a sore throat. In May 1963, he was treated for a cold and a sore throat. In June 1963, he was treated for a cold and a sore throat. In July 1963, he was treated for a cold and a sore throat. In August 1963, he was treated for a cold and a sore throat. In September 1963, he was treated for a cold and a sore throat. In October 1963, he was treated for a cold and a sore throat. In November 1963, he was treated for a cold and a sore throat. In December 1963, he was treated for a cold and a sore throat. In January 1964, he was treated for a cold and a sore throat. In February 1964, he was treated for a cold and a sore throat. In March 1964, he was treated for a cold and a sore throat. In April 1964, he was treated for a cold and a sore throat. In May 1964, he was treated for a cold and a sore throat. In June 1964, he was treated for a cold and a sore throat. In July 1964, he was treated for a cold and a sore throat. In August 1964, he was treated for a cold and a sore throat. In September 1964, he was treated for a cold and a sore throat. In October 1964, he was treated for a cold and a sore throat. In November 1964, he was treated for a cold and a sore throat. In December 1964, he was treated for a cold and a sore throat. In January 1965, he was treated for a cold and a sore throat. In February 1965, he was treated for a cold and a sore throat. In March 1965, he was treated for a cold and a sore throat. In April 1965, he was treated for a cold and a sore throat. In May 1965, he was treated for a cold and a sore throat. In June 1965, he was treated for a cold and a sore throat. In July 1965, he was treated for a cold and a sore throat. In August 1965, he was treated for a cold and a sore throat. In September 1965, he was treated for a cold and a sore throat. In October 1965, he was treated for a cold and a sore throat. In November 1965, he was treated for a cold and a sore throat. In December 1965, he was treated for a cold and a sore throat. In January 1966, he was treated for a cold and a sore throat. In February 1966, he was treated for a cold and a sore throat. In March 1966, he was treated for a cold and a sore throat. In April 1966, he was treated for a cold and a sore throat. In May 1966, he was treated for a cold and a sore throat. In June 1966, he was treated for a cold and a sore throat. In July 1966, he was treated for a cold and a sore throat. In August 1966, he was treated for a cold and a sore throat. In September 1966, he was treated for a cold and a sore throat. In October 1966, he was treated for a cold and a sore throat. In November 1966, he was treated for a cold and a sore throat. In December 1966, he was treated for a cold and a sore throat. In January 1967, he was treated for a cold and a sore throat. In February 1967, he was treated for a cold and a sore throat. In March 1967, he was treated for a cold and a sore throat. In April 1967, he was treated for a cold and a sore throat. In May 1967, he was treated for a cold and a sore throat. In June 1967, he was treated for a cold and a sore throat. In July 1967, he was treated for a cold and a sore throat. In August 1967, he was treated for a cold and a sore throat. In September 1967, he was treated for a cold and a sore throat. In October 1967, he was treated for a cold and a sore throat. In November 1967, he was treated for a cold and a sore throat. In December 1967, he was treated for a cold and a sore throat. In January 1968, he was treated for a cold and a sore throat. In February 1968, he was treated for a cold and a sore throat. In March 1968, he was treated for a cold and a sore throat. In April 1968, he was treated for a cold and a sore throat. In May 1968, he was treated for a cold and a sore throat. In June 1968, he was treated for a cold and a sore throat. In July 1968, he was treated for a cold and a sore throat. In August 1968, he was treated for a cold and a sore throat. In September 1968, he was treated for a cold and a sore throat. In October 1968, he was treated for a cold and a sore throat. In November 1968, he was treated for a cold and a sore throat. In December 1968, he was treated for a cold and a sore throat. In January 1969, he was treated for a cold and a sore throat. In February 1969, he was treated for a cold and a sore throat. In March 1969, he was treated for a cold and a sore throat. In April 1969, he was treated for a cold and a sore throat. In May 1969, he was treated for a cold and a sore throat. In June 1969, he was treated for a cold and a sore throat. In July 1969, he was treated for a cold and a sore throat. In August 1969, he was treated for a cold and a sore throat. In September 1969, he was treated for a cold and a sore throat. In October 1969, he was treated for a cold and a sore throat. In November 1969, he was treated for a cold and a sore throat. In December 1969, he was treated for a cold and a sore throat. In January 1970, he was treated for a cold and a sore throat. In February 1970, he was treated for a cold and a sore throat. In March 1970, he was treated for a cold and a sore throat. In April 1970, he was treated for a cold and a sore throat. In May 1970, he was treated for a cold and a sore throat. In June 1970, he was treated for a cold and a sore throat. In July 1970, he was treated for a cold and a sore throat. In August 1970, he was treated for a cold and a sore throat. In September 1970, he was treated for a cold and a sore throat. In October 1970, he was treated for a cold and a sore throat. In November 1970, he was treated for a cold and a sore throat. In December 1970, he was treated for a cold and a sore throat. In January 1971, he was treated for a cold and a sore throat. In February 1971, he was treated for a cold and a sore throat. In March 1971, he was treated for a cold and a sore throat. In April 1971, he was treated for a cold and a sore throat. In May 1971, he was treated for a cold and a sore throat. In June 1971, he was treated for a cold and a sore throat. In July 1971, he was treated for a cold and a sore throat. In August 1971, he was treated for a cold and a sore throat. In September 1971, he was treated for a cold and a sore throat. In October 1971, he was treated for a cold and a sore throat. In November 1971, he was treated for a cold and a sore throat. In December 1971, he was treated for a cold and a sore throat. In January 1972, he was treated for a cold and a sore throat. In February 1972, he was treated for a cold and a sore throat. In March 1972, he was treated for a cold and a sore throat. In April 1972, he was treated for a cold and a sore throat. In May 1972, he was treated for a cold and a sore throat. In June 1972, he was treated for a cold and a sore throat. In July 1972, he was treated for a cold and a sore throat. In August 1972, he was treated for a cold and a sore throat. In September 1972, he was treated for a cold and a sore throat. In October 1972, he was treated for a cold and a sore throat. In November 1972, he was treated for a cold and a sore throat. In December 1972, he was treated for a cold and a sore throat. In January 1973, he was treated for a cold and a sore throat. In February 1973, he was treated for a cold and a sore throat. In March 1973, he was treated for a cold and a sore throat. In April 1973, he was treated for a cold and a sore throat. In May 1973, he was treated for a cold and a sore throat. In June 1973, he was treated for a cold and a sore throat. In July 1973, he was treated for a cold and a sore throat. In August 1973, he was treated for a cold and a sore throat. In September 1973, he was treated for a cold and a sore throat. In October 1973, he was treated for a cold and a sore throat. In November 1973, he was treated for a cold and a sore throat. In December 1973, he was treated for a cold and a sore throat. In January 1974, he was treated for a cold and a sore throat. In February 1974, he was treated for a cold and a sore throat. In March 1974, he was treated for a cold and a sore throat. In April 1974, he was treated for a cold and a sore throat. In May 1974, he was treated for a cold and a sore throat. In June 1974, he was treated for a cold and a sore throat. In July 1974, he was treated for a cold and a sore throat. In August 1974, he was treated for a cold and a sore throat. In September 1974, he was treated for a cold and a sore throat. In October 1974, he was treated for a cold and a sore throat. In November 1974, he was treated for a cold and a sore throat. In December 1974, he was treated for a cold and a sore throat. In January 1975, he was treated for a cold and a sore throat. In February 1975, he was treated for a cold and a sore throat. In March 1975, he was treated for a cold and a sore throat. In April 1975, he was treated for a cold and a sore throat. In May 1975, he was treated for a cold and a sore throat. In June 1975, he was treated for a cold and a sore throat. In July 1975, he was treated for a cold and a sore throat. In August 1975, he was treated for a cold and a sore throat. In September 1975, he was treated for a cold and a sore throat. In October 1975, he was treated for a cold and a sore throat. In November 1975, he was treated for a cold and a sore throat. In December 1975, he was treated for a cold and a sore throat. In January 1976, he was treated for a cold and a sore throat. In February 1976, he was treated for a cold and a sore throat. In March 1976, he was treated for a cold and a sore throat. In April 1976, he was treated for a cold and a sore throat. In May 1976, he was treated for a cold and a sore throat. In June 1976, he was treated for a cold and a sore throat. In July 1976, he was treated for a cold and a sore throat. In August 1976, he was treated for a cold and a sore throat. In September 1976, he was treated for a cold and a sore throat. In October 1976, he was treated for a cold and a sore throat. In November 1976, he was treated for a cold and a sore throat. In December 1976, he was treated for a cold and a sore throat. In January 1977, he was treated for a cold and a sore throat. In February 1977, he was treated for a cold and a sore throat. In March 1977, he was treated for a cold and a sore throat. In April 1977, he was treated for a cold and a sore throat. In May 1977, he was treated for a cold and a sore throat. In June 1977, he was treated for a cold and a sore throat. In July 1977, he was treated for a cold and a sore throat. In August 1977, he was treated for a cold and a sore throat. In September 1977, he was treated for a cold and a sore throat. In October 1977, he was treated for a cold and a sore throat. In November 1977, he was treated for a cold and a sore throat. In December 1977, he was treated for a cold and a sore throat. In January 1978, he was treated for a cold and a sore throat. In February 1978, he was treated for a cold and a sore throat. In March 1978, he was treated for a cold and a sore throat. In April 1978, he was treated for a cold and a sore throat. In May 1978, he was treated for a cold and a sore throat. In June 1978, he was treated for a cold and a sore throat. In July 1978, he was treated for a cold and a sore throat. In August 1978, he was treated for a cold and a sore throat. In September 1978, he was treated for a cold and a sore throat. In October 1978, he was treated for a cold and a sore throat. In November 1978, he was treated for a cold and a sore throat. In December 1978, he was treated for a cold and a sore throat. In January 1979, he was treated for a cold and a sore throat. In February 1979, he was treated for a cold and a sore throat. In March 1979, he was treated for a cold and a sore throat. In April 1979, he was treated for a cold and a sore throat. In May 1979, he was treated for a cold and a sore throat. In June 1979, he was treated for a cold and a sore throat. In July 1979, he was treated for a cold and a sore throat. In August 1979, he was treated for a cold and a sore throat. In September 1979, he was treated for a cold and a sore throat. In October 1979, he was treated for a cold and a sore throat. In November 1979, he was treated for a cold and a sore throat. In December 1979, he was treated for a cold and a sore throat. In January 1980, he was treated for a cold and a sore throat. In February 1980, he was treated for a cold and a sore throat. In March 1980, he was treated for a cold and a sore throat. In April 1980, he was treated for a cold and a sore throat. In May 1980, he was treated for a cold and a sore throat. In June 1980, he was treated for a cold and a sore throat. In July 1980, he was treated for a cold and a sore throat. In August 1980, he was treated for a cold and a sore throat. In September 1980, he was treated for a cold and a sore throat. In October 1980, he was treated for a cold and a sore throat. In November 1980, he was treated for a cold and a sore throat. In December 1980, he was treated for a cold and a sore throat. In January 1981, he was treated for a cold and a sore throat. In February 1981, he was treated for a cold and a sore throat. In March 1981, he was treated for a cold and a sore throat. In April 1981, he was treated for a cold and a sore throat. In May 1981, he was treated for a cold and a sore throat. In June 1981, he was treated for a cold and a sore throat. In July 1981, he was treated for a cold and a sore throat. In August 1981, he was treated for a cold and a sore throat. In September 1981, he was treated for a cold and a sore throat. In October 1981, he was treated for a cold and a sore throat. In November 1981, he was treated for a cold and a sore throat. In December 1981, he was treated for a cold and a sore throat. In January 1982, he was treated for a cold and a sore throat. In February 1982, he was treated for a cold and a sore throat. In March 1982, he was treated for a cold and a sore throat. In April 1982, he was treated for a cold and a sore throat. In May 1982, he was treated for a cold and a sore throat. In June 1982, he was treated for a cold and a sore throat. In July 1982, he was treated for a cold and a sore throat. In August 1982, he was treated for a cold and a sore throat. In September 1982, he was treated for a cold and a sore throat. In October 1982, he was treated for a cold and a sore throat. In November 1982, he was treated for a cold and a sore throat. In December 1982, he was treated for a cold and a sore throat. In January 1983, he was treated for a cold and a sore throat. In February 1983, he was treated for a cold and a sore throat. In March 1983, he was treated for a cold and a sore throat. In April 1983, he was treated for a cold and a sore throat. In May 1983, he was treated for a cold and a sore throat. In June 1983, he was treated for a cold and a sore throat. In July 1983, he was treated for a cold and a sore throat. In August 1983, he was treated for a cold and a sore throat. In September 1983, he was treated for a cold and a sore throat. In October 1983, he was treated for a cold and a sore throat. In November 1983, he was treated for a cold and a sore throat. In December 1983, he was treated for a cold and a sore throat. In January 1984, he was treated for a cold and a sore throat. In February 1984, he was treated for a cold and a sore throat. In March 1984, he was treated for a cold and a sore throat. In April 1984, he was treated for a cold and a sore throat. In May 1984, he was treated for a cold and a sore throat. In June 1984, he was treated for a cold and a sore throat. In July 1984, he was treated for a cold and a sore throat. In August 1984, he was treated for a cold and a sore throat. In September 1984, he was treated for a cold and a sore throat. In October 1984, he was treated for a cold and a sore throat. In November 1984, he was treated for a cold and a sore throat. In December 1984, he was treated for a cold and a sore throat. In January 1985, he was treated for a cold and a sore throat. In February 1985, he was treated for a cold and a sore throat. In March 1985, he was treated for a cold and a sore throat. In April 1985, he was treated for a cold and a sore throat. In May 1985, he was treated for a cold and a sore throat. In June 1985, he was treated for a cold and a sore throat. In July 1985, he was treated for a cold and a sore throat. In August 1985, he was treated for a cold and a sore throat. In September 1985, he was treated for a cold and a sore throat. In October 1985, he was treated for a cold and a sore throat. In November 1985, he was treated for a cold and a sore throat. In December 1985, he was treated for a cold and a sore throat. In January 1986, he was treated for a cold and a sore throat. In February 1986, he was treated for a cold and a sore throat. In March 1986, he was treated for a cold and a sore throat. In April 1986, he was treated for a cold and a sore throat. In May 1986, he was treated for a cold and a sore throat. In June 1986, he was treated for a cold and a sore throat. In July 1986, he was treated for a cold and a sore throat. In August 1986, he was treated for a cold and a sore throat. In September 1986, he was treated for a cold and a sore throat. In October 1986, he was treated for a cold and a sore throat. In November 1986, he was treated for a cold and a sore throat. In December 1986, he was treated for a cold and a sore throat. In January 1987, he was treated for a cold and a sore throat. In February 1987, he was treated for a cold and a sore throat. In March 1987, he was treated for a cold and a sore throat. In April 1987, he was treated for a cold and a sore throat. In May 1987, he was treated for a cold and a sore throat. In June 1987, he was treated for a cold and a sore throat. In July 1987, he was treated for a cold and a sore throat. In August 1987, he was treated for a cold and a sore throat. In September 1987, he was treated for a cold and a sore throat. In October 1987, he was treated for a cold and a sore throat. In November 1987, he was treated for a cold and a sore throat. In December 1987, he was treated for a cold and a sore throat. In January 1988, he was treated for a cold and a sore throat. In February 1988, he was treated for a cold and a sore throat. In March 1988, he was treated for a cold and a sore throat. In April 1988, he was treated for a cold and a sore throat. In May 1988, he was treated for a cold and a sore throat. In June 1988, he was treated for a cold and a sore throat. In July 1988, he was treated for a cold and a sore throat. In August 1988, he was treated for a cold and a sore throat. In September 1988, he was treated for a cold and a sore throat. In October 1988, he was treated for a cold and a sore throat. In November 1988, he was treated for a cold and a sore throat. In December 1988, he was treated for a cold and a sore throat. In January 1989, he was treated for a cold and a sore throat. In February 1989, he was treated for a cold and a sore throat. In March 1989, he was treated for a cold and a sore throat. In April 1989, he was treated for a cold and a sore throat. In May 1989, he was treated for a cold and a sore throat. In June 1989, he was treated for a cold and a sore throat. In July 1989, he was treated for a cold and a sore throat. In August 1989, he was treated for a cold and a sore throat. In September 1989, he was treated for a cold and a sore throat. In October 1989, he was treated for a cold and a sore throat. In November 1989, he was treated for a cold and a sore throat. In December 1989, he was treated for a cold and a sore throat. In January 1990, he was treated for a cold and a sore throat. In February 1990, he was treated for a cold and a sore throat. In March 1990, he was treated for a cold and a sore throat. In April 1990, he was treated for a cold and a sore throat. In May 1990, he was treated for a cold and a sore throat. In June 1990, he was treated for a cold and a sore throat. In July 1990, he was treated for a cold and a sore throat. In August 1990, he was treated for a cold and a sore throat. In September 1990, he was treated for a cold and a sore throat. In October 1990, he was treated for a cold and a sore throat. In November 1990, he was treated for a cold and a sore throat. In December 1990, he was treated for a cold and a sore throat. In January 1991, he was treated for a cold and a sore throat. In February 1991, he was treated for a cold and a sore throat. In March 1991, he was treated for a cold and a sore throat. In April 1991, he was treated for a cold and a sore throat. In May 1991, he was treated for a cold and a sore throat. In June 1991, he was treated for a cold and a sore throat. In July 1991, he was treated for a cold and a sore throat. In August 1991, he was treated for a cold and a sore throat. In September 1991, he was treated for a cold and a sore throat. In October 1991, he was treated for a cold and a sore throat. In November 1991, he was treated for a cold and a sore throat. In December 1991, he was treated for a cold and a sore throat. In January 1992, he was treated for a cold and a sore throat. In February 1992, he was treated for a cold and a sore throat. In March 1992, he was treated for a cold and a sore throat. In April 1992, he was treated for a cold and a sore throat. In May 1992, he was treated for a cold and a sore throat. In June 1992, he was treated for a cold and a sore throat. In July 1992, he was treated for a cold and a sore throat. In August 1992, he was treated for a cold and a sore throat. In September 1992, he was treated for a cold and a sore throat. In October 1992, he was treated for a cold and a sore throat. In November 1992, he was treated for a cold and a sore throat. In December 1992, he was treated for a cold and a sore throat. In January 1993, he was treated for a cold and a sore throat. In February 1993, he was treated for a cold and a sore throat. In March 1993, he was treated for a cold and a sore throat. In April 1993, he was treated for a cold and a sore throat. In May 1993, he was treated for a cold and a sore throat. In June 1993, he was treated for a cold and a sore throat. In July 1993, he was treated for a cold and a sore throat. In August 1993, he was treated for a cold and a sore throat. In September 1993, he was treated for a cold and a sore throat. In October 1993, he was treated for a cold and a sore throat. In November 1993, he was treated for a cold and a sore throat. In December 1993, he was treated for a cold and a sore throat. In January 1994, he was treated for a cold and a sore throat. In February 1994, he was treated for a cold and a sore throat. In March 1994, he was treated for a cold and a sore throat. In April 1994, he was treated for a cold and a sore throat. In May 1994, he was treated for a cold and a sore throat. In June 1994, he was treated for a cold and a sore throat. In July 1994, he was treated for a cold and a sore throat. In August 1994, he was treated for a cold and a sore throat. In September 1994, he was treated for a cold and a sore throat. In October 1994, he was treated for a cold and a sore throat. In November 1994, he was treated for a cold and a sore throat. In December 1994, he was treated for a cold and a sore throat. In January 1995, he was treated for a cold and a sore throat. In February 1995, he was treated for a cold and a sore throat. In March 1995, he was treated for a cold and a sore throat. In April 1995, he was treated for a cold and a sore throat. In May 1995, he was treated for a cold and a sore throat. In June 1995, he was treated for a cold and a sore throat. In July 1995, he was treated for a cold and a sore throat. In August 1995, he was treated for a cold and a sore throat. In September 1995, he was treated for a cold and a sore throat. In October 1995, he was treated for a cold and a sore throat. In November 1995, he was treated for a cold and a sore throat. In December 1995, he was treated for a cold and a sore throat. In January 1996, he was treated for a cold and a sore throat. In February 1996, he was treated for a cold and a sore throat. In March 1996, he was treated for a cold and a sore throat. In April 1996, he was treated for a cold and a sore throat. In May 1996, he was treated for a cold and a sore throat. In June 1996, he was treated for a cold and a sore throat. In July 1996, he was treated for a cold and a sore throat. In August 1996, he was treated for a cold and a sore throat. In September 1996, he was treated for a cold and a sore throat. In October 1996, he was treated for a cold and a sore throat. In November 1996, he was treated for a cold and a sore throat. In December 1996, he was treated for a cold and a sore throat. In January 1997, he was treated for a cold and a sore throat. In February 1997, he was treated for a cold and a sore throat. In March 1997, he was treated for a cold and a sore throat. In April 1997, he was treated for a cold and a sore throat. In May 1997, he was treated for a cold and a sore throat. In June 1997, he was treated for a cold and a sore throat. In July 1997, he was treated for a cold and a sore throat. In August 1997, he was treated for a cold and a sore throat. In September 1997, he was treated for a cold and a sore throat. In October 1997, he was treated for a cold and a sore throat. In November 1997, he was treated for a cold and a sore throat. In December 1997, he was treated for a cold and a sore throat. In January 1998, he was treated for a cold and a sore throat. In February 1998, he was treated for a cold and a sore throat. In March 1998, he was treated for a cold and a sore throat. In April 1998, he was treated for a cold and a sore throat. In May 1998, he was treated for a cold and a sore throat. In June 1998, he was treated for a cold and a sore throat. In July 1998, he was treated for a cold and a sore throat. In August 1998, he was treated for a cold and a sore throat. In September 1998, he was treated for a cold and a sore throat. In October 1998, he was treated for a cold and a sore throat. In November 1998, he was treated for a cold and a sore throat. In December 1998, he was treated for a cold and a sore throat. In January 1999, he was treated for a cold and a sore throat. In February 1999, he was treated for a cold and a sore throat. In March 1999, he was treated for a cold and a sore throat. In April 1999, he was treated for a cold and a sore throat. In May 1999, he was treated for a cold and a sore throat. In June 1999, he was treated for a cold and a sore throat. In July 1999, he was treated for a cold and a sore throat. In August 1999, he was treated for a cold and a sore throat. In September 1999, he was treated for a cold and a sore throat. In October 1999, he was treated for a cold and a sore throat. In November 1999, he was treated for a cold and a sore throat. In December 1999, he was treated for a cold and a sore throat. In January 2000, he was treated for a cold and a sore throat. In February 2000, he was treated for a cold and a sore throat. In March 2000, he was treated for a cold and a sore throat. In April 2000, he was treated for a cold and a sore throat. In May 2000, he was treated for a cold and a sore throat. In June 2000, he was treated for a cold and a sore throat. In July 2000, he was treated for a cold and a sore throat. In August 2000, he was treated for a cold and a sore throat. In September 2000, he was treated for a cold and a sore throat. In October 2000, he was treated for a cold and a sore throat. In November 2000, he was treated for a cold and a sore throat. In December 2000, he was treated for a cold and a sore throat. In January 2001, he was treated for a cold and a sore throat. In February 2001, he was treated for a cold and a sore throat. In March 2001, he was treated for a cold and a sore throat. In April 2001, he was treated for a cold and a sore throat. In May 2001, he was treated for a cold and a sore throat. In June 2001, he was treated for a cold and a sore throat. In July 2001, he was treated for a cold and a sore throat. In August 2001, he was treated for a cold and a sore throat. In September 2001, he was treated for a cold and a sore throat. In October 2001, he was treated for a cold and a sore throat. In November 2001, he was treated for a cold and a sore throat. In December 2001, he was treated for a cold and a sore throat. In January 2002, he was treated for a cold and a sore throat. In February 2002, he was treated for a cold and a sore throat. In March 2002, he was treated for a cold and a sore throat. In April 2002, he was treated for a cold and a sore throat. In May 2002, he was treated for a cold and a sore throat. In June 2002, he was treated for a cold and a sore throat. In July 2002, he was treated for a cold and a sore throat. In August 2002, he was treated for a cold and a sore throat. In September 2002, he was treated for a cold and a sore throat. In October 2002, he was treated for a cold and a sore throat. In November 2002, he was treated for a cold and a sore throat. In December 2002, he was treated for a cold and a sore throat. In January 2003, he was treated for a cold and a sore throat. In February 2003, he was treated for a cold and a sore throat. In March 2003, he was treated for a cold and a sore throat. In April 2003, he was treated for a cold and a sore throat. In May 2003, he was treated for a cold and a sore throat. In June 2003, he was treated for a cold and a sore throat. In July 2003, he was treated for a cold and a sore throat. In August 2003, he was treated for a cold and a sore throat. In September 2003, he was treated for a cold and a sore throat. In October 2003, he was treated for a cold and a sore throat. In November 2003, he was treated for a cold and a sore throat. In December 2003, he was treated for a cold and a sore throat. In January 2004, he was treated for a cold and a sore throat. In February 2004, he was treated for a cold and a sore throat. In March 2004, he was treated for a cold and a sore throat. In April 2004, he was treated for a cold and a sore throat. In May 2004, he was treated for a cold and a sore throat. In June 2004, he was treated for a cold and a sore throat. In July 2004, he was treated for a cold and a sore throat. In August 2004, he was treated for a cold and a sore throat. In September 2004

Wasser bis zur Mündung führt, den Nil. Von der Mündung des Atbara an bis zum Mittelmeer fließt ihm nicht ein Tropfen Wasser zu; daß er diese Strecke überwinden kann, ohne sich im Sande der libyschen Wüste zu verlieren, verdankt er nicht den tropischen Regen des Sudan oder der Schneeschmelze auf den abessynischen Hochgebirgen, sondern einzig den großen Seereservoirs in seinem Oberlaufe, welche den Ueberschuß der Tropenregen sammeln und während der trockenen Zeit langsam abgeben. Ein großes Reservoir, das an der Stelle des heutigen Bahr el Ghasal dereinst die Wässer auch der von Südwesten kommenden Zuflüsse sammelte, ist bereits theils ausgefüllt, theils durch Erniedrigung des vorliegenden Riegels seichter geworden und ist heute nur noch ein häufig durch Pflanzenbarrièren gesperrter Sumpf. Haben die Murchison-Fälle sich einmal rückwärts durchgefressen bis zum Victoria Nyanza und sind die Felsschranken, welche heute die Katarakten bilden, völlig durchgenagt, so wird der Nil allmählich zu einem Wadi werden, wie der Wed Drâa es heute ist, und Egypten dem libyschen Sand anheimfallen. Nun liegen aber am Südrande der nordafrikanischen Hochebene eine ganze Reihe von ringsum von Bergen eingeschlossenen Ebenen, welche sich dem kundigen Auge auf den ersten Blick als ausgefüllte ehemalige Seebecken zu erkennen geben. So vor allem die Ebene von el Utaja am Wed Biskra mit dem anstoßenden ausgedehnten Becken der fruchtbaren Hodna. Am Wed Drâa haben wir gerade da, wo er nach Westen umbiegt, das Becken El Debaia, das sich heute noch in jedem wasserreichen Jahre vorübergehend füllt und dann den Fluß in den Stand setzt, wenigstens eine Zeit lang wieder einmal das Meer zu erreichen. Den Karten nach, die freilich gerade für Südmarokko noch sehr wenig zuverlässig sind, können wir ähnliche alte Seebildungen auch an dem Oberlaufe des Wed Messaura im Gebiete von Tafilet und Tuat annehmen. Aber auch vom Zentralplateau wissen wir Aehnliches. Nach den Erkundigungen Erwin von Bary's liegen an den Ausgängen der Thäler der Hoggarberge ausgedehnte Sümpfe, in denen heute noch Krokodile hausen. Auch die neuerdings nach Algier gebrachten Tuareg aus Adrar Ahnet, westlich der Hoggarberge, wissen von Randsümpfen, wenn auch nicht von Krokodilen zu berichten, und es ist gewiß keine gewagte Hypothese, wenn ich annehme, daß diese Sümpfe die Ueberreste ehemaliger Seen sind. Zur Zeit, wo diese Seen noch gefüllt waren und wie riesige Barragen das überschüssige Winterwasser sammelten, mußte nicht nur der Wed Drâa auch im Sommer ständig das Meer erreichen, auch der Wed Biskra wird zusammen mit den vom Hoggarplateau nördlich und vom Djebel Amur ostwärts ablaufenden Flüssen den Schott Melrhir und die übrigen Schotts gefüllt haben und als Tritonsfluß ins Syrtenmeer geflossen sein. Aber nicht das allein. Von Tafilet und Tuat zieht als direkte Fortsetzung des Wed Messaura ein breites Flußthal nach Süden, heute noch auf große Strecken hin unterirdisch Wasser führend und, wenn auch hier und da von Dünensand verweht, doch erkennbar bis zum Westrand des Hoggarplateaus. Hier fließt ihm nach den von Sabatier eingezogenen Erkundigungen der jetzt freilich im Sommer auch wasserlose Wed Ahenet zu und beide vereinigt bilden den Wed Tirezert oder Tirecht, der sich bis in die Salzsümpfe verfolgen läßt, welche das Nordufer des Niger oberhalb Timbuktu umsäumen. War auch dieses Flußbett

Digitized by Google

and a copy of the Order shall be served upon the Respondent by the Secretary.

Service of the Order shall be made by registered mail addressed to the Respondent at his last known address or principal place of business. It shall be effective on the day it is received or on the day on which the registered mail is delivered to the last known address or principal place of business of the Respondent, whichever is earlier.

The Order shall become final thirty days after service. It may become final earlier if the Respondent consents in writing.

The Order may be amended by the Commission at any time for good cause shown.

The Order may be revoked, altered or modified by the Commission upon a satisfactory showing that changed conditions of fact or law require such revocation, alteration or modification.

The Respondent's petition for revocation, alteration or modification shall be treated as an application for a new cease and desist order.

By the Commission.

(SEAL)

(Sgd.) Lorne Gunter
Secretary

stadt haben. Glieder eines Weltreichs sind, wie das römisch-byzantinische und das türkische waren. Jede der beiden Halbinseln entbehrt einer centralen Landschaft und ist für sich allein zur Bildung einer politischen Einheit wenig geeignet; die südosteuropäische ist auch nur in römischer Zeit politisch ganz geeint gewesen, die Türken vermochten sich den Westen niemals ganz zu unterwerfen.

Der Westen der Halbinsel besteht aus lauter parallelen, südöstlich streichenden Bergzügen, dem illyrisch-griechischen Faltenlande, ein geologisch einförmiges, rauhes, humusarmes, schwer zugängliches Karstland, ein Gebiet des Verharrens, geringer Veränderlichkeit der Zustände. Der Osten dagegen ist ein altes Schollenland, in welchem sich die Gebirge durch Vertikalbewegungen der Schollentrümmer eines alten Festlandgebietes gebildet haben, geologisch mannigfaltig, mit reicher ausgestalteter Oberfläche, fruchtbarem Boden, dem Verkehr aufgeschlossen, der Verdichtung der Bevölkerung günstig, geschichtlich wichtig, ein Gebiet der Bewegung und rascher Veränderung der Zustände, ja selbst der ethnographischen Verhältnisse.

Seine Oberflächengestaltung wird namentlich durch zahlreiche kleine Kesselthäler, ähnlich dem von Sofia, gekennzeichnet, an welche die Flußthäler und die Verkehrswege, namentlich die Linien Belgrad-Saloniki (Meridionalfurche) und Belgrad-Konstantinopel (Diagonalfurche) gebunden sind, die im Begriff sind, sich zu wichtigen Weltverkehrslinien zu entwickeln. Sie machen die Südosthalbinsel zu einem der wichtigsten Durchgangsländer des Weltverkehrs. Neben denselben die Donaustraße am Nordrande, die alte Via Egnatia am Südrande, die Linie Triest-Alexandria an der West-, Odessa-Konstantinopel an der Ostseite. Alle Straßen der Halbinsel und des Schwarzen Meeres laufen radienförmig in Konstantinopel zusammen, um in Kleinasien und im östlichen Mittelmeere wieder auszustrahlen. Konstantinopel, überdies mitten in einer an Meer- und Landengen leicht zu vertheidigenden, reichen Landschaft gelegen, ist so eine der günstigst gelegenen Welthandelsstädte, deren Bedeutung selbst durch den Niedergang des byzantinischen, wie jetzt des türkischen Weltreichs nicht herabgedrückt werden kann. Wie die Italiener an Stelle der Byzantiner traten, so jetzt die bereits 130000 Köpfe zählende europäische Kolonie an Stelle der Türken. Als Hauptstadt der Südosthalbinsel liegt es allerdings zu excentrisch, namentlich die Herrschaft über das westliche Faltenland kann nur zur Zeit der größten Machtentfaltung behauptet werden; dort beginnt zuerst wieder die ethnographische Mannigfaltigkeit zur politischen Zersplitterung zu führen. Die Möglichkeit, die der Westen selbst schwachen Völkern bot, sich in ihrer nationalen Eigenart zu behaupten, sowie die Vielseitigkeit der Beziehungen, welche die Halbinsel kennzeichnet, haben die große ethnographische Mannigfalt hervorgerufen. Die 14½ Millionen Bewohner gehören 11 verschiedenen Völkern an, zu welchen noch kleinere Völkerbruchstücke und Kolonien hinzukommen. Dazu sind die meisten dieser Völker noch durch Verschiedenheit der Religion und Confession gespalten. In dem Augenblicke, wo der erste Aufstand eines dieser Völker gegen die türkische Gewaltherrschaft Erfolg hatte, war der dauernden Beunruhigung Thür und Thor geöffnet, die erst wieder schwinden wird, wenn wieder eine starke Macht von Konstantinopel aus beide Halbinseln beherrscht.

LAS ESTRELLAS Y LOS CUERPOS CELESTES

Publicado en *Astronomy & Geophysics*, Vol. 46, Issue 1, pp. 1.16–1.18, 2005

Jocelyn Bell Burnell
Mansfield College, Oxford OX1 3TF, UK

Abstract. Stars are not the only objects in the sky. Planets, asteroids, comets, nebulae, galaxies, and quasars are also to be found. Stars are not all the same. They differ in their colour, their brightness, their mass, their size, their composition, their temperature, their age, and their evolutionary status. Stars are not all found in the same place. They are found in clusters, in galaxies, and as isolated objects. Stars are not all found in the same environment. They are found in the interstellar medium, in nebulae, in star clusters, and in galaxies. Stars are not all found in the same state. They are found in the main sequence, in the red giant branch, in the asymptotic giant branch, in the horizontal branch, in the white dwarf cooling sequence, and in the supernova remnant phase.

1 Introducción

Las estrellas son objetos luminosos de plasma que mantienen su forma esférica debido a su propia gravedad. La fuente de energía de una estrella es la fusión nuclear en su núcleo, donde la temperatura y la presión son lo suficientemente altas como para fusionar núcleos de hidrógeno en helio. Esta energía se transporta hacia la superficie y se irradia al espacio como luz y calor.

2 Clasificación espectral

La clasificación espectral de Harvard ordena las estrellas según la temperatura de su fotosfera, desde las más calientes hasta las más frías: O, B, A, F, G, K, M. Una mnemotecnia habitual es *Oh, Be A Fine Girl, Kiss Me*. Cada clase se subdivide en números del 0 al 9, donde 0 es la más caliente de la clase.

3 Diagrama de Hertzsprung–Russell

El diagrama de Hertzsprung–Russell (HR) representa la luminosidad de las estrellas frente a su temperatura superficial o su tipo espectral. La mayoría de las estrellas, incluido el Sol, se sitúan en la secuencia principal, una banda diagonal que va desde las estrellas calientes y luminosas hasta las frías y débiles. Las gigantes rojas ocupan la región superior derecha del diagrama.

4 Evolución estelar

Una estrella pasa la mayor parte de su vida en la secuencia principal, quemando hidrógeno en su núcleo. Cuando se agota el hidrógeno del núcleo, la estrella se expande y se enfría, convirtiéndose en una gigante roja. Las estrellas de masa baja o intermedia terminan como nebulosas planetarias y enanas blancas; las estrellas masivas explotan como supernovas y dejan tras de sí estrellas de neutrones o agujeros negros.

5 Conclusiones

Comprender las estrellas es fundamental para comprender el universo, ya que son las fuentes de la luz que observamos, las fábricas de los elementos pesados y los motores de la evolución química de las galaxias.

die inzwischen Dr. Kaiser durch den Tod verloren hatte — er starb am Rikwasee am 8. November 1882 —, von Igonda zum Tanganijkasee auf und erreichte am 9. Februar 1883 Karema, wo sie eine belgische Station antraf und sieben Monate blieb. Dann wandte sie sich von dem am Westufer des Tanganijka gelegenen Mpala aus, nach einem von Reichard in das Hochland Marungu gemachten Abstecher, nach Westen, erreichte den Luapula und am 27. Oktober an der Wasserscheide des Luapula und Luallaba die Grenze von Msirri's Reich. Nachdem letzterer die Weiterreise gestattet hatte, wurde der Lufira entdeckt und am 2. Dezember in Kagoma ein festes Lager bezogen. Nach einmonatlichem Aufenthalt daselbst folgte Reichard einer Aufforderung Msirri's, ihm gegen die Warua beizustehen. Die Expedition brach daher wieder auf, stieg über das Mitumbagebirg in die Luallabaebene hinab und lagerte bei Katapäna im Lande Urua neben Msirri, mit welchem Reichard Blutsbrüderschaft schloß. Auf einem Ausflug von hier nach dem Upämbasee verlor er seinen letzten Gefährten, Dr. Böhm, der am 27. März 1884 einem Gallenfieber erlag. Dann zog Reichard über Unkäa nach der Hauptstadt Msirri's, Katanga, und wollte von da weiter nach dem Land Iramba vordringen, um dort die Quellen des Lufira und Luallaba aufzusuchen, mußte aber hier, nur etwa zehn Tagereisen von seinem Ziel, infolge der feindseligen Haltung der Waramba umkehren. Nach Unkäa zurückgekehrt, fand er Msirri völlig umgestimmt. Derselbe verbot ihm sogar die Abreise, was aber auf Reichard keinen Eindruck machte. Am 25. September 1884 zog er mit fliegenden Fahnen ab, um sich zum Tanganijka durchzuschlagen, und gelangte unter zahllosen Mühseligkeiten, stets kämpfend und öfter fast verhungernd, über das Gebirg Kunde Irunde durch Kaubire und Marungu am 30. November 1884 nach Mpala und am 18. Februar 1885 nach Karema. Am 13. Mai traf er in Tabora ein und am 30. August 1885 verließ er den afrikanischen Continent, um über Bagamoio und Indien heimzukehren.

Mittwoch 12. November 1890.

Herr Karl Wilhelm Rosset aus Freiburg i. Br.: **Die Völker Indochinas.**

In Hinterindien hat wohl schon lange vor der christlichen Zeitrechnung eine blühende Kultur bestanden. Wer hätte nicht schon von den weltberühmten Ruinen von Ankor im Norden des großen Sees gelesen, Denkmälern uralter Zeit, denen in Afrika nur die Pyramiden von Gizeh zu vergleichen sind! Große Königreiche sind in Hinterindien entstanden und wieder zertrümmert worden, und was heute noch übrig ist, mag es sich Annam, Cochinchina, Cambodja oder Siam nennen, ist nur ein schwacher Abglanz früherer Herrlichkeit. Mit den Ureinwohnern dieses Landes will ich Sie bekannt machen, dabei aber das Land westlich vom Mekhong ganz außer Betracht lassen und meine Darstellung auf die zwischen dem 11. und 13. Parallelkreise nördlicher Breite zwischen dem Mekhong und der annamitisch-tonkinesischen Küste sich ausdehnenden Wildnisse beschränken.

Dieses bis heute noch ziemlich unbekannte und von mir in den Jahren 1887—1890 nach verschiedenen Richtungen durchforschte Gebiet wird von

Digitized by Google

mehreren in nordsüdlicher Richtung verlaufenden Gebirgszügen durchschnitten die sich um so höher über den Meeresspiegel erheben, je weiter man sich vom Mekhong entfernt und der annamitischen Küste nähert. Zwischen den einzelnen Höhenzügen dehnen sich große Ebenen, im Westen Tiefebenen, im Osten Hochplateaus. Zahlreiche Wasserläufe durchqueren dieses Gebiet, nach Norden hin Tributare des Bang Came oder Se Bong oder Se Bong, eines bei Stungtreng unter 10° 30' in den Mekhong mündenden Flusses, nach Süden hin Nebenflüsse des Donnai, des bekannten zwischen dem 12. und 13. Breitenkreise im annamitischen Gebirge entspringenden und etwas östlich von der Mekhongmündung in breitem Delta sich ins Meer ergiessenden Stromes.

Das Klima der Ebene im Inneren des Landes gehört nicht zu den angenehmsten. Es gibt hier, wie überall in den Tropen, zwei Jahreszeiten, die trockene vom Dezember bis April, die Regenzeit vom Mai bis November. Im Dezember beginnt eine so grosse Dürre zu herrschen, dass die Gräser versengen und die Flüsse austrocknen. In manchen Gegenden wüthen ausgedehnte Brände, meistens absichtlich von den Eingeborenen angelegt, bisweilen auch zufällig entstanden. Wird der Brand mit Fleiß von einem Volksstamm angelegt, so wird damit entweder beabsichtigt, Verkehrserleichterungen zu schaffen oder eine freie Fläche für Bebauungszwecke zu gewinnen. Das mehrere Meter hohe Gras und das Gestrüpp des Waldes erschwert ein schnelles Fortkommen ungemein, und um diese Verkehrshemmnisse zu beseitigen, nimmt der Eingeborene, ohne Rücksicht, wieweit der Brand sich ausdehnen und wieviele werthvolle junge Bäume er zu Grunde richten möge, seine Zuflucht zu diesem einfachen, aber auch sehr radikalen Mittel des Feuers. In solchen durch den Brand verwüsteten Gebieten sprießt erst wieder frisches Leben, wenn der Regen befruchtend herniederfällt und die in der Asche schlummernden Keime weckt. Für die aufkeimenden Pflanzen bildet die Asche einen werthvollen Dung, und wenn der Wilde hier seinen Reis oder Tabak pflanzt, so kann er sicher sein, eine gute Ernte zu machen.

Während der Regenzeit schwellen die Bäche zu Strömen an, die Flüsse sind unpassirbar und überschwemmen meilenweit ihre Ufer. Vom Mekhong ziehen zahlreiche Fischschaaren seine Nebenflüsse aufwärts, tummeln sich mit den Elephanten in den Wäldern und liefern den wilden Völkerschaften eine willkommene Jagdbeute. Im November hört der Regen auf. Dann geht es mit Riesenschritten der Ernte zu. Ueberall sprießt es und grünt es; wo zuerst des Feuers und dann des Wassers Element gehaust hatte, da schaut es jetzt aus, wie ein üppig vegetirendes Getreidefeld. Wenn in Europa Monate zur Entwickelung des Kornes gehören, gelangt es hier in wenigen Tagen zur Reife, und Anfang Dezember schon hat der Wilde seinen Reis und Mais in den Speichern geborgen.

Die Temperatur beträgt während der trockenen Zeit in der Ebene tagsüber 30—35° Reaumur, nachts 20—25°; in der nassen Zeit am Tage höchstens 25°, des Nachts etwas weniger. Anders liegt die Sache im Gebirge. Hier beträgt die Temperatur in den Thälern am Tage gegen 35°, während der Nacht aber nur 5 -10°. Die trockene Zeit ist im Gebirge sehr angenehm; während der Regenzeit aber ist es unmöglich, dort zu reisen, weil die Thäler überschwemmt sind.

Digitized by Google

Die Pflanzenwelt der Ebene sowohl wie des Gebirges ist grandios Dichter, meilenweit sich dehnender, echt tropischer Urwald bereitet dem Vordringen unendliche Schwierigkeiten. Mit der Axt in der Hand muß man sich hier den Weg bahnen. Zurückschreckend, fast entmuthigend sind die Hemmnisse, die einer hier durchziehenden Expedition auf Schritt und Tritt begegnen.

Wo eine Lichtung sich findet, bedeckt jenes riesige Chinagras die Flur, das, wenn es seinen höchsten Stand erreicht hat, noch einen Meter über den Reiter mit seinem Elephanten hinausragt und ein schnelles Vordringen zwar nicht unmöglich, aber doch immerhin äußerst beschwerlich macht, sodaß es schon eine tüchtige Leistung zu nennen ist, wenn der europäische Reisende hier mit Sack und Pack 10 km pro Tag zurücklegt. Im Walde bedeckt dicker und fetter Humusboden die Erde, sodaß Bataten, die bekannte, etwas süßlich schmeckende, rübengroße Knollenfrucht, hier üppig gedeihen. Wahre Baumriesen recken sich gen Himmel, kostbare und dauerhafte Hölzer trifft man überall. Der König dieser jungfräulichen Waldungen ist der Oelbaum. Es gibt Exemplare darunter, deren Stamm 7 m im Umfang mißt und sich bis zu einer Höhe von 80 m erhebt. Interessant ist die Art und Weise, wie das Oel von diesem Baum gewonnen wird. Um die werthvolle Flüssigkeit, die er in seinem Marke birgt, herauszulocken, wird der Stamm am unteren Theile an verschiedenen Stellen mit der Axt tief eingekerbt und dann durch ein tüchtiges Feuer erhitzt. Durch dünne Bambusröhren, die man in ihn hineinbohrt — ich erinnere zum Vergleiche an die bei uns übliche Gewinnung des Birkensaftes — träufelt das flüssig gewordene Oel in irdene Krüge und sobald diese gefüllt sind, thut man den kostbaren Inhalt in mehrere Meter lange, 15–20 cm dicke Bambusrohre, deren Knotentheile bis auf den äußersten als Verschluss dienenden mit einer in der Längsrichtung in den Stamm eingeführten kräftigen Lanze zum Zwecke der Verbindung sämmtlicher Stengelglieder durchstossen sind. Ist das Rohr gefüllt, so wird es mit Kokusfasern und Thonerde sorgfältig verschlossen. Dann ist es transportfähig und wandert nach Cambodja und Cochinchina, wo das Oel zu verschiedenen Zwecken weiter verarbeitet wird. Hauptsächlich wird es zur Oelung der Schiffe verwendet; der Chinese benutzt es zur Herstellung von Farben; aus den Rückständen fabrizirt man Lichter und Seife.

Wenn irgend ein Distrikt der Erde, so verdient Hinterindien den Namen eines bambusgesegneten Landes. Der Bambus kommt freilich in Hunderten von Spezies auch in andern Ländern vor und gedeiht überall in warmen, wasserreichen Gegenden. Aber in keinem Lande tritt seine Bedeutung als Nutzholz so hervor wie in Indochina. Wenn man einen Hinterindier fragt, welches Holz er für das nützlichste halte, so sind nur zwei Antworten möglich; je nachdem das eine oder andere Gewächs in seiner Gegend überwiegt, wird er antworten: Die Kokuspalme oder den Bambus.

Bei uns in Europa ist der Gebrauch des Bambus auf Stöcke und Regenschirme beschränkt geblieben. Wenn man diese schlanken, biegsamen, knotigen Gerten betrachtet, so wird auch demjenigen, der sich nie eingehend mit Botanik beschäftigt hat, sofort einleuchten, daß der Bambusstamm unter den botanischen Begriff des Halmes fällt. Der Bambus gehört zu den Gräsern.

a new theory of the Universe, and the Universe is not going to change to suit a theory. It is the theory which has to change to suit the Universe. If the theory does not agree with the observations, then the theory is wrong, however beautiful it is, however much we like it, and however great the reputation of the man who proposed it. Any theory which does not allow for all the observations that have been made is wrong, and must be discarded or modified to fit the facts.

Now, the observations that have been made of the Universe are of two kinds. First, there are the observations of the distribution of the galaxies in space, and secondly there are the observations of the motions of the galaxies. The observations of the distribution of the galaxies in space are very difficult to make, because the galaxies are so far away that they appear only as faint nebulous patches of light, and it is very difficult to count them. Nevertheless, astronomers have made many counts of the galaxies in different parts of the sky, and they have found that the galaxies are distributed fairly uniformly in space. That is to say, if we take a large enough volume of space, we find that it contains about the same number of galaxies as any other volume of the same size. This is the observational basis of the cosmological principle.

The observations of the motions of the galaxies are also very difficult to make, because the galaxies are so far away that their motions appear very small. However, astronomers have made many measurements of the motions of the galaxies, and they have found that the galaxies are moving away from us in all directions, and that the further away a galaxy is, the faster it is moving away from us. This is the observational basis of the expanding Universe.

Now, the steady state theory says that the Universe is not only uniform in space, but also uniform in time. That is to say, it says that the Universe has always been the same as it is now, and will always be the same as it is now. It says that the Universe has no beginning and no end. It says that the Universe is infinitely old and infinitely large. It says that the Universe is in a steady state of expansion, with new matter being created continuously to keep the density constant.

The steady state theory is a very beautiful theory. It is a very simple theory. It is a very elegant theory. It is a very attractive theory. But it is not a true theory. It is not a true theory because it does not agree with the observations. It does not agree with the observations because it says that the Universe has always been the same as it is now, and will always be the same as it is now. But the observations show that the Universe has not always been the same as it is now, and will not always be the same as it is now. The observations show that the Universe has a beginning and an end. The observations show that the Universe is finitely old and finitely large. The observations show that the Universe is not in a steady state of expansion, with new matter being created continuously to keep the density constant.

The observations show that the Universe is in a state of expansion, with the galaxies moving away from us in all directions, and that the further away a galaxy is, the faster it is moving away from us. The observations show that the Universe is not uniform in time. They show that the Universe has changed with time, and will continue to change with time. They show that the Universe has a history, and that it is a history of change.

The observations show that the Universe began with a big explosion, and that it has been expanding ever since. They show that the Universe is not infinitely old, but that it is about 15 billion years old. They show that the Universe is not infinitely large, but that it is about 15 billion light years in radius. They show that the Universe is not in a steady state of expansion, but that it is slowing down.

The observations show that the Universe is not uniform in time, but that it has changed with time, and will continue to change with time. They show that the Universe has a history, and that it is a history of change. They show that the Universe began with a big explosion, and that it has been expanding ever since. They show that the Universe is not infinitely old, but that it is about 15 billion years old. They show that the Universe is not infinitely large, but that it is about 15 billion light years in radius. They show that the Universe is not in a steady state of expansion, but that it is slowing down.

The observations show that the Universe is not uniform in time, but that it has changed with time, and will continue to change with time. They show that the Universe has a history, and that it is a history of change. They show that the Universe began with a big explosion, and that it has been expanding ever since. They show that the Universe is not infinitely old, but that it is about 15 billion years old. They show that the Universe is not infinitely large, but that it is about 15 billion light years in radius. They show that the Universe is not in a steady state of expansion, but that it is slowing down.

Hirsch in mehreren Arten und abnorm grosse Wildschweine. Der Pfau liefert dem Reisenden sehr häufig den täglichen Braten.

Die bereits erwähnten Hühnerarten sind die Hauptvertreter der gefiederten Welt. Zu ihnen gesellen sich eine Unmasse Frankolinhühner. Dagegen finden sich Singvögel fast gar nicht. Es gibt in den Wäldern mehrere kleine Vogelarten, aber es sind schlechte Sänger.

Schlangen fand ich auffallend wenig; ich vermuthe, daß sie in Folge der großen Waldbrände nicht den ihnen gedeihlichen Boden finden. Dagegen begegneten mir in den wasserreichen Gebieten in großen Schaaren Krokodile, besonders am oberen Mekhong, und zwar in ganz besonders großen Exemplaren, in bedeutend größeren als jene, die ich in Afrika am weißen und blauen Nil, sowie in Vorderindien am Ganges getroffen habe. An allen Flüssen findet man auch jene Rieseneidechse *Hydrosaurus Salvator*. Auch von Schildkröten sind zahlreiche Arten vertreten, meistens im Wasser lebende. Die Eingeborenen betrachten dieses Thier als Leckerbissen.

Ein sehr ergiebiges Land ist Indochina für Insekten und speciell für Schmetterlinge. Doch ist es in den Waldungen, wo die Brände stattfinden, während der trockenen Zeit schwer, ein Insekt zu finden. Ein ganz besonders schöner und großer Schmetterling ist Saturnia, der mit ausgespannten Flügeln 10—20 cm mißt. Auch Heu- und Laubschrecken begegnen dem Wanderer in stattlicher Anzahl, theilweise mit einer Flugweite von 25 cm.

Diejenigen lebenden Wesen, welche das Reisen in Hinterindien besonders unangenehm und nach meinen Erfahrungen weit beschwerlicher machen, als in anderen Tropengegenden, sind die Moskitos, die Ameisen und die Blutegel. Gegen die Moskitos kann man sich, wenn man der Nachtruhe pflegt, so gut es geht, durch Netze schützen. Während der Regenzeit kommen sie in den Flußgebieten in solchen Schwärmen vor, daß es unmöglich ist, sich in einem Zelt oder einer Hütte aufzuhalten, ohne — es mag an sich schon wahnsinnig heiß sein — ein Feuer anzuzünden. Im allgemeinen ist ein Moskitostich ohne Bedenken; aber er kann gefährlich werden, wenn man durch das Jucken die Haut aufkratzt, die dadurch für die ansteckenden Krankheiten, namentlich die Krätze, wie sie unter den Wilden herrschen, empfänglich gemacht wird.

Die Ameisen sind mit sehr scharfen Geruchswerkzeugen ausgestattet. Wittern sie beispielsweise auf einem Tisch ein Stück Zucker oder sonst etwas Genießbares, so kommen sie zu Tausenden herbei, kriechen an den Tischbeinen in die Höhe und machen sich für den am Tische Speisenden in äußerst belästigender Weise geltend. Da hilft es nichts, wenn man jeden Tischfuß in ein Bassin mit Wasser stellt. Die Ameisen kommen doch. Tausende freilich ertrinken bei dem Versuch in dem nassen Element; aber aus ihren Leichnamen baut sich eine Brücke, über welche die übrigen hinwegkriechen, um das Tischbein zu erreichen. Für den Insektensammler sind die Ameisen noch besonders unangenehm. Denn es gibt kein durchaus probates Mittel, die Sammlungen gegen diese lästigen Thiere zu schützen. Unter den Ameisen finden sich Exemplare, die mit dem Auge kaum zu erkennen sind. Sie dringen tausendweis durch die feinsten Drahtgeflechte in die Schachteln ein, welche die Insekten bergen, und man kann die Sammlungen nur dadurch einigermaßen sichern, daß man die Schachteln und Büchsen mit vergiftetem Papier verklebt.

Digitized by Google

Gesichtszüge sind, wenn auch nicht schön, so doch häufig recht ansprechend zu nennen. Nur den Benong möchte ich des Lobes nicht allzuviel ertheilen. Wirklich hübsche junge Männer und Mädchen habe ich bei den Ahong und Nhong getroffen. Diese wissen aber auch, daß sie schön sind und bilden sich viel darauf ein. Alle hinterindischen Volksstämme suchen ihre körperlichen Reize durch Schmucksachen zu heben, die Ahong und Nhong aber am meisten. Zahlreiche Perlenketten tragen sie um den Hals, die eine immer tiefer herabhängend, als die andere; selbst um die Hüften winden sie diese bunten Reihen. Den Kopf umschlingt ein Perlenband nach Art eines Diadems und Perlenquasten zieren die großen bleiernen Ohrringe, die in den unschön ausgeweiteten Löchern der Ohrlappen hängen. Wunderbar, welch einen Sinn diese Wilden für Symmetrie haben. In sämmtlichen Perlenschmucksachen, die ein Ahongmädchen trägt, sind die verschiedenfarbigen Perlen in übereinstimmender Reihenfolge geordnet. Zeigt ein Collier die Reihenfolge schwarz-weiß-roth, so folgen an ihm die Perlen noch einmal in umgekehrter Reihenfolge, rothweiß-schwarz und ebenso sind an sämmtlichen anderen Perlensträngen die Perlen aneinandergereiht. Merkwürdigerweise ist schwarz-weiß-roth, die deutsche Nationalfarbe, bei den Ahong und Nhong sehr beliebt. Alle diese bunten Schmucksachen heben sich von der kastanienbraunen Haut der Ahong wirksam ab und lassen ihre körperlichen Vorzüge im schönsten Lichte erscheinen.

Der Vortragende schloß mit einer Reihe von Bildern aus seinem hinterindischen Reiseleben, indem er einige der ereignißreichsten Tage seiner Wanderungen in den verschiedenen Gebieten der Stieng, der Benong und der Moi schilderte.

Mittwoch 19. November 1890.

Herr Sophus Tromholt aus Christiania: **Astronomische Vorträge. III. Das Planetensystem.**

(Der Vortrag ist gedruckt in: Universum, Illustrirte Zeitschrift für die deutsche Familie, V. Jahrgang S. 412—424, und hieraus in des Verfassers Schrift „Eine Reise durch den Weltenraum", Dresden 1889, S. 66—100.)

Mittwoch 26. November 1890.

Herr Sophus Tromholt aus Christiania: **Astronomische Vorträge. IV. Die Sternenwelt.**

(Der Vortrag ist gedruckt in: Universum, V. Jahrgang S. 632—638, und hieraus in des Verfassers Schrift „Eine Reise durch den Weltenraum", Dresden 1889, S. 101—120.)

Mittwoch 3. Dezember 1890.

Geschlossene Sitzung.

In derselben hielt zunächst Herr Oberlehrer Professor Dr. Richters einen Vortrag über **die chilenischen Salpeterlager.**

Das Salpetergestein (caliche) findet sich zwischen dem 18. und 27. Grad südlicher Breite auf dem Hochplateau zwischen dem Ostabhange der Küsten-

Digitized by Google

[illegible] [illegible] [illegible] [

Umgestaltungen des Stromes und seiner Nebenflüsse, vorzüglich in Baden hin. In Kürze erläuterte derselbe ferner die dem genannten Werke beigegebenen Darstellungen der staatlichen Vertheilung des Stromgebietes, der Nebenflußgebiete, der Gebirge und geologischen Verhältnisse, der Vertheilung des Waldes, der atmosphärischen Niederschläge (Regenkarte), der Gefälle, des normalen Wasserstands, der Hochwasserstände und der Ueberschwemmungen, sowie der Vorkehrung zur Bekämpfung der letzteren.

Mittwoch 10. December 1890.

Herr Dr. Carl Diener aus Wien: **Das französische Centralplateau.**

Dem großen Gebirgsbogen der Alpen gegenüber erhebt sich jenseits der Tiefenfurche des Rhônethales, gewissermaßen im Herzen von Frankreich ein Gebirgsland, das, obwohl es weder an Höhe noch an Mannigfaltigkeit und Kühnheit der Oberflächenformen den Alpen gleich kommt, doch zu den interessantesten Gebieten Mitteleuropas zählt. Es ist das französische Centralplateau.

Zu den Alpen tritt das französische Centralplateau schon durch seine äußere Erscheinung in schroffen Gegensatz. Es ist ein Rumpfgebirge, dessen Falten im Laufe sehr langer Zeiträume durch die Brandungswelle der mesozoischen Meere niedergeschliffen wurden, und das heute ein plateauartig gestaltetes Relief mit sanft gerundeten Rücken und flach gewölbten Bergformen aufweist, wie sie den durch eine gleichartige geologische Geschichte charakterisirten Gebirgszügen Mitteldeutschlands, dem Schwarzwald, Böhmerwald oder Erzgebirge gleichfalls eigenthümlich sind.

Dieser Gebirgsrumpf, dessen heutige Umrisse beiläufig einem Dreieck entsprechen, macht nur von Osten aus gesehen den Eindruck eines wirklichen Gebirges. Die Hochfläche des Plateaus senkt sich hier allenthalben mit einem steilen Abfall gegen die Tiefebene des Rhônethales und der Languedoc. Diese östliche Randzone des Centralplateaus trägt den Namen „Cevennen“. Die einzelnen Theile derselben werden ihrerseits wieder mit verschiedenen Bezeichnungen belegt. So heißt der Gebirgsrand gegenüber Valence: Montagnes du Vivarais, jener gegenüber Lyon: Montagnes du Lyonnais, jener gegenüber Mâcon: Montagnes de Charolais. Den nördlichsten Vorsprung dieser fast durchwegs aus krystallinischen Gesteinen bestehenden randlichen Zone bildet der Morvan. Er weist nur mehr Höhen von 900 m auf, während die Culminationspunkte der Cevennen im Mt. Mézenc und der Lozère 1754 m beziehungsweise 1702 m erreichen.

Innerhalb dieser Randzone entspringt der größte französische Fluß, die Loire. Sie durchfließt eine durchschnittlich 600 m hoch gelegene, durch aufgesetzte Berggruppen gegliederte Plateaulandschaft, die sich stellenweise, wie bei Montbrison und Roanne, beckenartig erweitert und allmählich gegen Norden abdacht. Von dem zweiten großen Abfluß des Centralplateaus, dem

Digitized by Google

Ag. Ag. Ag.

einer gewissen Eintönigkeit der Formen doch durch den Unterschied der Höhe, der Kraterbildung und der Gruppirung im Einzelnen Mannigfaltigkeit bietet. Während am Fuße der Hochfläche, der die Puys aufgesetzt sind, bei Royat und Clermont, Edelkastanien gedeihen, trägt die Hochfläche selbst nur noch streckenweise Nadelwälder und entbehren die Kegel der Puys jeder Baumvegetation. Ein kurzer, bräunlich grüner Rasen und dichtes Buschwerk bilden fast ausnahmslos die einzige Bekleidung ihrer Gehänge.

Die Puys haben im Gegensatze zu den vorwiegend basaltischen Ergüssen am Rande der Hochfläche meist trachytische Lavaströme von nur geringer Ausdehnung gefördert. Die größten Lavaströme sind jene des Puy de Dôme, de Louchadière und de la Vache. Durch den letzteren ist der Lauf eines Gebirgsbaches, der Veyse, zu einem See, dem Lac d'Aydat, aufgestaut worden, dessen Schönheit schon der Bischof Sidonius Apollinaris von Clermont im 5. Jahrh. n. Chr. pries. Bei den meisten Puys jedoch ist es, geradeso wie bei den Vulcanen der Phlegraeischen Felder, überhaupt nicht zu einem Lavaerguß gekommen. Sie sind entweder nur Tuff- oder Aschenkegel oder es ist bloß der innere Kern des Kegels, der Vulcanschlot, mit dem eruptiven Magma (Domit) erfüllt worden. Durch die Abwitterung des äußeren, leicht zerstörbaren Tuff- und Aschenmantels ist in vielen Fällen dieser Kern von domitischer Lava als eine massige Kuppe oder Glocke bereits bloßgelegt worden.

Die interessanteste Bildung dieser Art ist der Puy Chopine, in dessen Lavakern ein losgerissenes Stück des granitischen Grundgebirges sichtbar wird und so den Beweis für eine, wenn auch beschränkte aktive Wirkung der Vulcane auf ihren Untergrund liefert.

Von viel bedeutenderem Umfange als die Kegel der Puys sind die drei übrigen Eruptionscentra innerhalb der Auvergne, die Gruppen des Mont Dore, Cantal und der Montagnes d'Aubrac. Diese großen Vulcane, die in Bezug auf ihren Umfang mit einzelnen Feuerbergen Islands oder dem Aetna verglichen werden können, haben aber durch die Erosion bereits alle äußeren Merkmale ihres vulcanischen Ursprungs, ihre Krater und ihre Kegelform, vollständig eingebüßt. Sie stellen uns gegenwärtig das durch die zerstörende Thätigkeit der atmosphärischen Kräfte vielfach zerstückelte, innere Gerüst jener Vulcane vor Augen.

Es bedingt diese Thatsache zugleich eine wesentliche Aenderung in dem landschaftlichen Bilde. Die Terrainformen sind stärker accentuirt, die Contouren energischer und die harten Lavaströme weisen in den Thaleinschnitten nicht selten schroffe, mauerartige Abstürze von beträchtlicher Höhe auf. Dies gilt vor Allem von der Gruppe des Mont Dore, die im Pic de Sancy (1886 m) den Culminationspunkt des französischen Centralplateaus enthält. Der Ort Mont Dore les Bains beispielsweise, der neben La Bourboule zu den besuchtesten Badeorten dieses Gebietes zählt, trägt einen beinahe alpenhaften Anstrich. Er wird rings von grünen Bergen eingeschlossen, als deren Abschluß an der Quelle der jungen Dordogne das Horn des Pic de Sancy aus einer Front steiler Basaltklippen, Aiguilles d'Enfer genannt, aufragt. Gleichzeitig finden sich als äußerliche Anzeichen der zunehmenden Höhe des Gebirges mehrfach breite, in die Bergflanken tief eingreifende

Digitized by Google

[illegible] [illegible] [illegible] [

Karstgebietes, auch zu den bezeichnenden Merkmalen der Hochflächen der Causses. Die Vegetation ist meist nur kümmerlicher Art, das Klima durch schroffe Gegensätze zwischen Sommerhitze und Winterkälte (mittlere Jahrestemperatur + 10°) charakterisirt, die Bevölkerungsdichte sehr gering, so daß beispielsweise auf dem Causse Méjean nur drei Menschen auf einen Quadratkilometer kommen. Schärfere Contraste als zwischen der rauhen, vegetationsarmen, dünn bevölkerten Region der Causses und der im Südwesten unmittelbar angrenzenden, trefflich angebauten, reichen und fruchtbaren Ebene der Languedoc wird man kaum irgendwo in Mitteleuropa antreffen.

Die dem krystallinischen Sockel des französischen Centralplateaus aufgesetzten vulcanischen Bildungen, die ein so wesentliches, formengebendes Element in dem Landschaftsbilde der Auvergne darstellen, sind nicht auf die letztere allein beschränkt. Zwischen den Quellen des Allier und der Loire finden sich ausgedehnte Spuren einstiger vulcanischer Thätigkeit in den Montagnes de Velay, die von den Vulcanen der Auvergne, den Montagnes d'Aubrac und dem Cantal durch den granitischen Höhenrücken der Montagnes de Margeride (Culminationspunkt: Truc de Randon 1554 m) getrennt werden. Auch die Montagnes de Vivarais — der östlich von Le Puy gelegene Theil der Cevennen zwischen dem Mont Mézenc (1754 m) und Mont Pilat (1434 m) bei St. Etienne — sind reich an jungvulcanischen Bildungen. Hier findet sich ein besonders interessanter Rest eines derartigen Feuerberges im Mont Denise, dessen Ausbrüche bereits der Mensch der Steinzeit miterlebt hat. Es sind nämlich unter dem aus vulcanischen Schlacken und Aschen bestehenden Eruptionsmaterial des Mont Denise Breccien aufgefunden worden, die menschliche Knochen und Werkzeuge zusammen mit den Resten von Elephanten, Hyänen und Rhinoceroten enthielten und somit mit voller Bestimmtheit auf ein jüngeres Alter der sie bedeckenden vulcanischen Ablagerungen hinweisen.

Diese jüngsten, noch in prähistorischer Zeit thätigen Vulcane sind gewissermaßen nur die letzten Nachzügler der viel größeren tertiären Eruptionen. Auch die Cevennen trugen einen solchen tertiären Riesenvulcan, der, wenn man die diesbezüglichen Angaben von Scrope für begründet hält, den Mont Dore und Cantal an Größe noch übertraf, von dem aber heute durch die zerstörende Wirkung der Denudation bereits fast der ganze Aschenmantel entfernt ist, so daß nur Stromtheile und Lavagänge als Ueberbleibsel desselben zurückgeblieben sind. Das Centrum dieses vulcanischen Gebietes ist Le Puy, der Hauptort des Departements Loire, an dem gleichnamigen Flusse 625 m hoch gelegen, die merkwürdigste Stadt des französischen Centralplateaus. Auch hier liegen die Eruptionsheerde selbst auf einer N—S verlaufenden Linie angeordnet, die vom Puy de Miaumes und Gerbison bis zum Mont Mézenc und Gerbier de Joncs (1551 m) reicht. Das vorherrschende Gestein sind hier Phonolithe. Der Gipfel des Mont Mézenc stellt einen solchen phonolitischen Ausfüllungsgang eines alten Vulcanschlotes dar, während in der Umgebung allenthalben das krystallinische Grundgebirge zu Tage tritt.

Vom Thale der Loire bei Le Puy aus steigt das Plateau zum Mont Mézenc so allmählich an, daß man, obwohl die Höhe des letzteren 1754 m beträgt, fast bis zum Gipfel desselben zu Wagen gelangen kann. Von seiner mit Schutt und Felstrümmern bedeckten Gratkante überschaut man den ganzen

Digitized by Google

Schedule, the Commissioner shall, in the case of a person who is not a member of the Scheme, determine the amount of the benefit payable to the person in accordance with the Schedule as in force at the time when the person ceased to be a member of the Scheme.

(3) Where a person who has received a benefit under the Scheme dies, the Commissioner shall, in the case of a person who is not a member of the Scheme, determine the amount of the benefit payable to the person in accordance with the Schedule as in force at the time when the person ceased to be a member of the Scheme.

(4) Where a person who has received a benefit under the Scheme dies, the Commissioner shall, in the case of a person who is not a member of the Scheme, determine the amount of the benefit payable to the person in accordance with the Schedule as in force at the time when the person ceased to be a member of the Scheme.

(5) Where a person who has received a benefit under the Scheme dies, the Commissioner shall, in the case of a person who is not a member of the Scheme, determine the amount of the benefit payable to the person in accordance with the Schedule as in force at the time when the person ceased to be a member of the Scheme.

(6) Where a person who has received a benefit under the Scheme dies, the Commissioner shall, in the case of a person who is not a member of the Scheme, determine the amount of the benefit payable to the person in accordance with the Schedule as in force at the time when the person ceased to be a member of the Scheme.

(7) Where a person who has received a benefit under the Scheme dies, the Commissioner shall, in the case of a person who is not a member of the Scheme, determine the amount of the benefit payable to the person in accordance with the Schedule as in force at the time when the person ceased to be a member of the Scheme.

(8) Where a person who has received a benefit under the Scheme dies, the Commissioner shall, in the case of a person who is not a member of the Scheme, determine the amount of the benefit payable to the person in accordance with the Schedule as in force at the time when the person ceased to be a member of the Scheme.

(9) Where a person who has received a benefit under the Scheme dies, the Commissioner shall, in the case of a person who is not a member of the Scheme, determine the amount of the benefit payable to the person in accordance with the Schedule as in force at the time when the person ceased to be a member of the Scheme.

(10) Where a person who has received a benefit under the Scheme dies, the Commissioner shall, in the case of a person who is not a member of the Scheme, determine the amount of the benefit payable to the person in accordance with the Schedule as in force at the time when the person ceased to be a member of the Scheme.

und vielen anderen Punkten des Centralplateaus zu einer ausgebreiteten Montanindustrie Veranlassung gegeben haben.

Dieses alte Hochgebirge im Herzen von Frankreich ist aber nicht nur während der Zeit des Obercarbon und Perm, sondern auch während der ganzen mesozoischen Aera durch die Erosion und zuletzt durch die Brandungswelle des zeitweise vordringenden Meeres, dessen Absätze uns in den Kalkplateaux der Causses vorliegen, vollständig eingeebnet worden. Große Einbrüche, verbunden mit der Versenkung von ausgedehnten Gebirgsschollen, haben dann, insbesondere während der älteren Miocänzeit gleichzeitig mit der jüngsten Faltung der Alpen, aus diesem niedergehobelten und abradirten Gebirgsrumpf jene Form herausgeschnitten, die dem heutigen Umriß des Centralplateaus entspricht.

So lassen sich in der Entwickelungsgeschichte des französischen Centralplateaus, seit dem Beginn der Carbonischen Epoche, nachfolgende Phasen unterscheiden: Zuerst die Aufrichtung eines mächtigen Hochgebirges, hierauf die Einebnung und Abrasion desselben zu einem Rumpfgebirge, dann die Individualisirung eines Theiles dieses Rumpfes durch das Einsinken benachbarter Schollen, endlich die Aufschüttung großer Vulcane. Die erste und dritte Phase jedoch sind durch einen außerordentlich langen Zeitraum von einander geschieden und nur der letzte, kürzeste Abschnitt der jüngsten Phase ist es, in den das erste Auftreten des Menschen fällt.

Mittwoch 17. Dezember 1890.

Herr Professor Dr. Emil Selenka aus Erlangen: **Das menschliche Antlitz und seine Sprache.**

Von den uns zu Gebote stehenden Mitteln, unsre Gedanken mitzutheilen, ist die Antlitzsprache das einzige natürliche, indem ihr „ABC" durch die den Sinnesorganen dienenden Gesichtsmuskeln, ihre „Wortstämme" durch die Sinnesmimik, d. h. die beim Sehen, Schmecken, Athmen, Riechen auftretenden Züge gegeben sind. Eine Vorstellung kann sowohl durch das gesprochene Wort, wie durch einen mimischen Zug zum Ausdruck gelangen, und wie z. B. für die Bezeichnung eines zierlichen zarten Gedankens das Wort „süss" gewählt wird, so findet dieser Gedanke auch seine plastische Form im „süssen Gesichtszuge" (seelische Mimik).

Der Vortragende bespricht die einzelnen, besonders in Betracht kommenden Gesichtszüge und sucht jeden derselben auf einen besonderen Sinnesreiz zurückzuführen.

Die Grundzüge der Mimik sind bei allen Völkern die gleichen, da sie alle dieselben Gesichtsmuskeln besitzen. Aber erst mit der Verfeinerung der Sprache und der Begriffe gelangt die Mimik zu der hohen Ausbildung der Kulturvölker.

Da die Affen kein „Sprachorgan" im Gehirn besitzen, so ist ihr Gehirn klein; es fehlt ihnen eine eigentliche Stirn. Da ferner der Mund breit gespalten und ein Kinn nicht vorhanden, so beschränkt sich die Mimik der Affen wesentlich auf die Lippenparthie, gleicht daher der menschlichen Mimik nur in untergeordneten Zügen.

Der Vortrag war durch eine Reihe von Kohlenskizzen illustrirt.

Digitized by Google

Mittwoch 7. Januar 1891.

Herr Professor Dr. Heinrich Brugsch aus Berlin: **Joseph und die sieben Hungerjahre Aegyptens.**

(Der Vortragende hat dem Gegenstande inzwischen eine eigene Monographie gewidmet: „Die biblischen sieben Jahre der Hungersnoth nach dem Wortlaut einer altägyptischen Felsen-Inschrift." Leipzig, Hinrichs 1891.)

Mittwoch 14. Januar 1891.

Herr Professor Dr. Willy Kükenthal aus Jena: **Reise nach Ostspitzbergen.**

Der Vortragende bemerkte in seiner Einleitung die Wichtigkeit, welche die naturwissenschaftliche, speciell die zoologische Erforschung der arktischen Gebiete für allgemeine biologische Probleme, so vor allem das der Umformung der Arten, besitzt.

Außer ihm nahm noch an der von der geographischen Gesellschaft zu Bremen ausgerüsteten Expedition Dr. Alfred Walter aus Jena Theil.

Von Tromsö aus ging die Fahrt im Frühjahr 1889 nordwärts, an der Bäreninsel vorbei, zuerst der Westküste Spitzbergens entlang, dann, als hier undurchdringliche Packeismassen angetroffen wurden, nach dem wenig bekannten Südosten Spitzbergens. Nach elftägiger Gefangenschaft im Eis wurde das Schiff wieder flott, um ein paar Tage darauf an einer öden Felseninsel zu zerschellen. Glücklicherweise konnten die Forscher ihre Instrumente retten; ein vorbeisegelnder Walroßfänger, welcher sofort gechartert wurde, nahm sie auf und mit demselben konnten sie in Folge der ausnehmend günstigen Eisverhältnisse die bis dahin unerforschte Ostküste Spitzbergens als die erste wissenschaftliche Expedition befahren und aufnehmen. Das ostwärts von Spitzbergen bereits früher gesehene, aber fälschlich als ein einziger Continent aufgefaßte König Karls-Land wurde in seiner wahren Natur, als aus drei Inseln bestehend, erkannt. In jeder Hinsicht ist dieses Land als zu Spitzbergen gehörig zu rechnen. Auffällig war die ungeheure Menge Eisbären in diesem Gebiete. In wenig Wochen wurden achtzehn dieser durchaus scheuen Raubthiere geschossen, zwei Junge lebendig erbeutet. Die zoologischen Untersuchungen lieferten in vieler Hinsicht interessante Ergebnisse, die zum Theil noch der Ausarbeitung harren. Im September kehrte das Schiff wohlbehalten nach Tromsö zurück.

Mittwoch 21. Januar 1891.

Herr Ernst Hartert aus Marburg: **Aus den Tabakspflanzungen und Wäldern Sumatra's.**

Redner, der acht Monate zoologische Studien und Sammlungen in Sumatra gemacht hat, schilderte den ersten Eindruck, den der Reisende von den sumpfigen Uferwäldern und der schmutzigen Hafenstadt Labuan-Deli empfängt, wie auch die Fahrt durch die sogenannten abgepflanzten Strecken als recht entmuthigend für einen Naturforscher, der sein Ziel, die Urwälder

Digitized by Google

mit ihrem reichen Thier- und Pflanzenleben, erst an den Abhängen der Gebirge findet, da der Wald in der alluvialen Ebene schon zum größten Theil vernichtet ist. Nach kurzen Streiflichtern auf die noch ungenügend erforschte Thier- und Pflanzenwelt von Deli (mit den angrenzenden Reichen von Serdang, Lankat und Assahan) wurden die Eingeborenen, die wilden Battaks der Gebirge, die indolenten Malaien der Ebene, die zahlreichen, als Arbeiter für die Plantagen eingeführten Chinesen, die Tamilen (in Sumatra Klings genannt), die fleißigen Javanen u. a. m. besprochen, sowie das Leben der Pflanzer kurz geschildert. Das Klima von Deli ist ein für ein Tropenklima ausgezeichnetes. Es ist natürlich, daß Erkrankungen an Malaria nicht ausbleiben und ihnen Mancher zum Opfer fällt, aber diese Fälle sind nicht allzu zahlreich und ungleich seltener, als in dem ungesunden West- und auch Ostafrika. Der durch die holländische Regierung und das in Medan und Bindjey stationirte Militär gewährleistete Schutz gegen Einfälle der unabhängigen nördlichen Stämme ist ein keineswegs genügender.

Mittwoch 28. Januar 1891.

Herr Dr. Paul Ehrenreich aus Berlin: **Reise in Innerbrasilien.**

Der Vortragende giebt eine Schilderung von Land und Leuten in den inneren Campogebieten Brasiliens, sowie der Art des Reisens in jenen noch immer so wenig bekannten Gegenden. Die betreffende Reise wurde unternommen im Anschluß an die zweite Xinguexpedition Dr. von den Steinen's im Juni 1888. Sie führte von Cuiaba über das Plateau des östlichen Matto grosso und Goyaz nach der gleichnamigen Hauptstadt dieser Provinz, sodann die großen Ströme Araguaya und Tocantins hinab nach Para. Ankunft daselbst am 2. November 1888. Der Vortragende bespricht zunächst die Natur der großen innerbrasilianischen Hochebene, welche nach Süden und Westen ziemlich plötzlich gegen den Parana und Paraguay, nach Norden zu allmählich gegen das Amazonas-Thal sich abdacht. Es ist eine horizontal geschichtete, in Terrassen sich aufbauende Sandsteinformation. Zahlreiche Tafelberge erheben sich als Denudationsreste über der Ebene und umgeben auch die Ränder des Plateaus im Westen. Der Flora und Fauna nach gehört das Gebiet den sogenannten Campos an, wo Wald sich nur an den Flußläufen findet, während die Höhenzüge mit krüppligen Bäumchen oder dürren Gräsern bedeckt sind. Klimatisch ist die trockene Zeit von der nassen scharf geschieden. Von Mai bis September fällt so gut wie kein Regen. Die Nächte sind dabei sehr kühl und thaureich. In der nassen Zeit fließt das Wasser schnell in die Thäler ab; die Höhen bleiben trocken.

Die Thierwelt zeigt hier noch manche Formen, die in den Küstengebieten nicht mehr vorkommen, wie den Sumpfhirsch, den wolfsartigen Canis jubatus u. a. Menschliche Bewohner fanden sich anfangs nur spärlich. Im östlichen Matto grosso bestehen nur ein paar Militärstationen in sehr schlechter Verfassung. Von dort ab bis gegen Goyaz wird die ansässige Bauernbevölkerung zahlreicher, befindet sich aber gleichfalls unter sehr ungünstigen Lebensbedingungen. Angriffe feindlicher Indianerstämme, der Kayapos und

International Publication No. WO 2004/000869 A1 (Dec. 31, 2003) (Applicant: Ciba Specialty Chemicals Holding Inc.; Inventors: Rheinheimer et al.) (hereinafter "Rheinheimer et al.").

Rheinheimer et al. disclose a process for the preparation of a compound of formula (I) comprising reacting a compound of formula (II) with a compound of formula (III) in the presence of a base and a solvent, wherein the solvent is a mixture of water and a water-miscible organic solvent, and the base is a hydroxide, carbonate or bicarbonate of an alkali metal or alkaline earth metal. Rheinheimer et al. at Abstract. Rheinheimer et al. disclose that the water-miscible organic solvent is preferably a C1-C4alkanol, a C3-C6ketone, a C2-C4alkylene glycol, a C3-C6alkylene glycol monoether, a C4-C6cyclic ether, a C2-C4alkylene glycol diether, a C3-C6alkylene glycol monoether monoester, a C2-C4alkylene glycol diester

von England das Material zum Bau einer Eisenbahn, das in Aegypten disponibel war, gratis angeboten. Die Cyprioten wiesen das generöse englische Anerbieten zurück, weil dann die Maulthiertreiber keine Geschäfte mehr machen würden.

Solange die Insel Cypern einen hohen Tribut an den Sultan zu zahlen hat, kann an ein wahrhaftes Prosperiren der an sich an Naturschätzen und gutem Boden reichen Insel nicht zu denken sein. Auf die 9400 qkm kommen nur wenig mehr als 186 000 Einwohner, pro qkm also 20 Menschen.

Es ist zu bewundern, daß unter obwaltenden Verhältnissen seitens Englands noch soviel Neueinrichtungen durchgeführt werden, als erfreulicher Weise zu verzeichnen sind.

Bis zur englischen Occupation gab es überhaupt nur eine einzige und holperige, theilweise sehr steil angelegte Fahrstraße, die den Pascha vom Hafenorte Larnaca nach der Hauptstadt Nicosia zu Wagen brachte. Wenige anderswo als altes Eisen und Holz ausrangirte Kaleschen aus dem Anfange des Jahrhunderts vermittelten den geringen Wagenverkehr. Beim Besteigen dieser gefährlichen Rumpelkasten war ein Einräuchern der Fahrgäste nach cyprischer Sitte wohl angebracht. Wenn nämlich eine Reise angetreten wird oder ein Besuch im Hause war, der irgend etwas am Hause oder den Bewohnern lobte, wenn etwas nicht nach Wunsch geht, zerbricht, Menschen oder Thiere krank werden, wenn die Woche oder der Monat endigt, wird gegen den bösen Blick geräuchert. Das soll Unheil abhalten.

Außer der einzigen mangelhaften Fahrstraße bildeten Saumpfade, die vom Fuße des Menschen, dem Hufe der Thiere ausgetreten wurden, die einzigen Kommunikationsverbindungen. Heute haben wir unter England ein schon recht gutes Fahrstraßennetz. Dem gemeinen Manne imponiren diese zuweilen recht leidlichen Chausseen so, daß er sie „Siderodromi", d. h. Eisenstraßen, nennt. Fragt man nach dem Grunde dieser seltsamen Bezeichnung, so erhält man zur Antwort: „Wagen mit eisernen Achsen und eisernen Radreifen, eiserne Wagen fahren auf diesen Straßen." Es giebt nämlich noch heute viele ganz aus Holz gefertigte Wagen, bei denen auch nicht ein Nagel, Rad oder Achsentheil aus Eisen ist. Auch mit solchen hölzernen zweiräderigen, von Ochsen gezogenen Karren habe ich zu Anfang der Occupation in der großen Ebene Mesorea Reisen auf den einfachen Saumpfaden gemacht. Die Räder sind das merkwürdigste. Kein runder Radreifen. Sechs gebogene breitere Holzstücke sind durch schmälere Bolzen an und in einander befestigt. Bei jeder Drehung der zwei Räder empfindet aber der Fahrgast zwölf Stöße.

Wer an bequemeres Reisen zu Wagen gewohnt ist, kann heute in verhältnißmäßig guter Lohnkutsche einen großen Theil der Insel besuchen. Nicht nur führen Fahrstraßen quer durch die Insel bis nach Kerynia, der Stadt in der Mitte der Nordküste und nach Rizokarpaso im äußersten Nordosten. Man kann auch zu Wagen von Limassol hinauf in's Gebirge nach Platres, in die Nähe des englischen Sommerlagerplatzes, und nach Omodos in das Herz des besten Weinbaudistriktes gelangen.

Freilich die größten Reisegenüsse sind auch mit Strapazen verknüpft. Viele Gegenden kann man nur zu Pferd oder Maulthier besuchen. Die cyprischen Sättel gewähren für den an Reiten und Landessitten Gewöhnten

Digitized by Google

viele vorspringende Erker mit grünen Jalousien. Hier sind die neuen englischen Verwaltungs-, Gerichts- und Steuer-Gebäude entstanden. Nach links und Süden zu fällt das Auge auf das aus niedrigen, ärmlichen, nicht einmal weißgeputzten Erdhütten bestehende Türkenquartier; mächtig thronen hohe Palmen über den Hütten: der Orient in seiner malerischen Wirkung und mit seinen Zeichen des unaufhaltsamen Verfalles. Um die Stadt in bräunlich-goldigen Tinten die öde Ebene, darüber silberglänzende Kalkhöhen und im Hintergrunde kräftig blau und violett die höheren Gebirge mit dem imposanten Kreuzberge als dominirender Hauptkegel. Dicht vor uns bildet das von frischer Brise aufgewühlte schwarzblaue Meer einen kräftigen Gegensatz zu den weißen Häusern. Ueber uns wölbt sich der wolkenlose südliche Himmel. Die Landschaft spielt in den lebhaftesten Farben und doch mildern überall die Lichter, Schatten, Reflexe die zu grellen Farbeneffecte, sodaß ein Silbergoldton das Ganze mildernd durchdringt.

Nachdem wir die Kirche St. Lazarus mit interessanten Holzschnitzereien im modern griechisch-orientalischen, byzantinisirenden Geschmacke besichtigt und einen Rundgang durch die Stadt gemacht hatten, kehrten wir zu dem Schiffe zurück.

In vier Stunden waren wir in Limassol. Das ist schon viel freundlicher, als Larnaca. Man sieht mehr Bäume in und bei der Stadt. Das Hochgebirge mit der Troodoskuppe erscheint einem näher gerückt. Die Straßen sind zum Theil mit großen Quadersteinen gepflastert. Weinfässer sieht man in Menge verladen. Wir sind im Centrum des Weinhandels. Ferner befindet sich in der Nähe von Limassol bei Pollemidia das Winterlager des hier stationirten einzigen Bataillons englischer Infanterie. Im Sommer rückt das Lager hinauf auf den Troodos, wo dann auch der General-Gouverneur unter einem Walde von mächtigen Schwarzföhren residirt, während er im Winter vor den Thoren Nicosia's wohnt. Zuweilen werden englische Truppen aus anderen Colonieen zur Kräftigung der Gesundheit hierher in's cyprische Gebirge gesandt. Alle diese Zuzüge zum Hochgebirgsaufenthalt bewegen sich in der Hauptsache über Limassol, wodurch weiter ein Emporblühen dieses schmucksten der cyprischen Städtchen gefördert wurde.

Von Limassol ritten wir erst nach den wasserreichen Dörfern Kolossi und Episkopi nach Westen zu. Die Gegend dahin ist mit Johannisbrodbäumen besetzt. Das cyprische Johannisbrod gehört zu den besten Sorten am Mittelmeer.

Wasser im Orient ist Gold. Die Gegensätze zwischen den im Sommer bewässerbaren und nicht bewässerbaren Landstrichen sind kaum annähernd zu beschreiben. In sonnenverbrannter Umgebung ohne jeden grünen Halm, mit wenigen oder gar keinen Bäumen, liegen die bewässerten Plätze als grüne Inseln. Sie kommen einem vor wie Oasen in der Wüste. Zu diesen schönen Plätzen mit einer üppigen südlichen Vegetation gehören die Dörfer Kolossi und Episkopi. Man reitet durch ein fast ununterbrochenes Dickicht von Grün, schönfarbigen Blumen und Früchten, Orangen, Mandarinen, Citronen, Mandeln, Feigen und Granatäpfeln.

Dann ritten wir hinauf nach Omodos in die Weinregion. Von da ging es weiter hinein und hinauf in's Gebirge. Da sprudeln in den Thälern die

Digitized by Google

and records which are kept, and a statement as to whether or not the data collected are used for any purpose other than that declared by the person making the declaration. Data protection registrars encourage the voluntary registration of personal data systems and can also require registration of specified classes of data users who hold data of a sensitive nature. There are procedures for ensuring that registration particulars are accurate and that they are kept up to date. Applications for registration are considered and registration may be refused in cases where the registrar considers that there is likely to be a contravention of the principles of data protection. There is provision for registration appeals to be heard by the Data Protection Tribunal.

Enforcement and Appeals

The registrar can serve enforcement notices and de-registration notices where there is a contravention of the principles of data protection. Enforcement notices require the person concerned to take steps to comply with the principles. De-registration notices prevent the data user from holding personal data or doing anything else described in the notice. There is a right of appeal to the Data Protection Tribunal against enforcement and de-registration notices.

Compensation and Liability

Individuals who suffer damage by reason of the inaccuracy of personal data are entitled to compensation. There are various defences available to persons who are charged with offences under the Act.

Exemptions

Certain personal data are exempt from the principles of data protection and other provisions of the Act. The exemptions cover national security, crime and taxation, health, education and social work, regulatory activities, journalism, literature and art, research, history and statistics, information available to the public by or under enactment, disclosures required by law or made in connection with legal proceedings, domestic purposes, and confidential references given by the data user.

Transitional Provisions and Savings

Most of the provisions of the Act will come into force on a day to be appointed but subject to transitional provisions set out in Schedule 8. The registration provisions will come into force on a day to be appointed but not later than six months after the first day. There is a transitional period of three years in respect of certain data held immediately before the first day.

Miscellaneous and General

Unincorporated associations and partnerships are not legal persons but are treated as such for the purposes of the Act. There are provisions about the service of notices by the registrar, obstruction of the registrar, false statements made knowingly or recklessly, notification by data users, and prosecutions and penalties. It is an offence to disclose personal data obtained without authority from a person holding personal data. There is power for the registrar to charge fees for registration and other services. The Act binds the Crown. There is power for Her Majesty by Order in Council to modify the Act for the purpose of applying international obligations to the Crown. The Act does not apply to personal data held before the first day except in relation to information which forms part of a relevant filing system or an accessible record.

Fingerzeig geben, welche Beobachtungsgruppen einer besonderen, mehr ins Einzelne gehenden Untersuchung bedürfen, um den ursachlichen Zusammenhang der Erscheinungen erforschen zu können. Sich an solchen specielleren Erhebungen, welche zumeist den Charakter von Monographien tragen werden, zu betheiligen, ist auch die Aufgabe solcher privaten Vereinigungen, welche sich die Pflege statistischer Forschungen zum Ziele gesetzt haben.

Hierauf sprach Herr Dr. Henry Völcker, jetzt Secretär der Handelskammer in Kassel, über: **Die wirthschaftliche und geographische Bedeutung der Häfen Marokkos.**

Anknüpfend an den vom Centralverein für Handelsgeographie und Förderung deutscher Interessen im Auslande erlassenen Aufruf betreffend die wirthschaftliche Erforschung Marokkos, gab Redner zunächst eine eingehende Schilderung der Bodengestaltung, der Küstenentwicklung, des Flußsystems und der klimatischen Verhältnisse dieses Landes. In wirthschaftlicher und kommerzieller Beziehung hauptsächlich in Betracht kommend ist die westlich vom großen Atlas liegende terrassenförmige Ebene, deren Charakter Redner näher bestimmte, indem er die einzelnen Produkte der Land- und Forstwirthschaft, sowie die Bedingungen, unter welchen sie daselbst gedeihen, hervorhob und auf die reiche Städteentwicklung hinwies, um alsdann die einzelnen Hafenstädte nach ihrer geographischen und wirthschaftlichen Seite zu beleuchten und die Lage dieser Städte, ihre Häfen, die Umgebung und deren Produktionsfähigkeit, die industrielle Thätigkeit und die von dort ausgehenden Verkehrswege und Schiffsverbindungen zu besprechen. Des Weiteren wurde die Ein- und Ausfuhr erörtert und gezeigt, wie deren Gestaltung von jenen Bedingungen abhängig ist. Marokkos Bedeutung liegt in seiner Eigenschaft als Agrikulturstaat, der aber als solcher, ebenso wie das am Schlusse näher erörterte Transportwesen, auf rein extensiver Stufe mit allen Nachtheilen derselben steht. Daher erklärt sich auch das Fehlen jeglicher Maschinen und Werkzeuge aller Art in den Einfuhrlisten. Dieser Umstand aber beweist auch zugleich, daß das heutige Handelssystem, wie es in Marokko betrieben wird, ein raubartiges ist und weder den europäischen Exporteuren noch den Eingeborenen auf die Dauer Nutzen bringen kann. Es ist daher nur folgerichtig, wenn der Centralverein für Handelsgeographie nicht nur auf die Schaffung neuer Verkehrsverbindungen und die Anknüpfung neuer Handelsbeziehungen, sondern auch auf die Verbesserung der wirthschaftlichen und industriellen Zustände Marokkos durch Entsendung deutscher Handwerker und die Anlernung im Gebrauche verbesserter Werkzeuge Bedacht nimmt.

Mittwoch 18. Februar 1891.

Herr Professor Dr. Max Buchner aus München: **Reisen in Ostasien.**

Der Vortragende hatte sich im August 1888 in Genua eingeschifft, um zunächst direkt bis nach Australien zu fahren. In Adelaide wurde gelandet. Melbourne, Sydney, Brisbane wurden mit der Eisenbahn erreicht. Von Cooktown aus, der nördlichsten Stadt des australischen Ostens, wurde eine sechs Wochen

Digitized by Google

während Rundfahrt nach den deutschen Küsten von Neu-Guinea und durch den Bismarck-Archipel unternommen. Dann ging es nach Java, in dessen Innerem namentlich die Fürstenhöfe von Djokjokarta und Surakarta durch ihr altorientalisches Gepränge überraschten, und zwei Monate später nach Singapore und damit wieder zurück auf die nördliche Hemisphäre. Nach einem Besuche beim Sultan von Johore erfolgte die Weiterreise bis Hongkong und Yokohama. Tokio, die Millionenstadt, die gepriesenen Tempelhaine von Nikko, der grosse Buddha von Kamakura und eine Besteigung des Fuji no Yama bildeten den ersten Theil des japanischen Programms. Dann entführte den Vortragenden die Eisenbahn über Kioto und Osaka bis nach Kobe und von dort ein Dampfer durch die Binnenlandsee nach Nagasaki. In Nagasaki machte bereits der Herbst sich fühlbar und mahnte zur Eile. Denn der Kurs zielte jetzt auf Peking, und da in jenen Breiten von Ostasien die Flüsse oft schon im Dezember zufrieren und den Seeverkehr zu unterbrechen pflegen, muß man darauf bedacht sein, rechtzeitig wieder fortzukommen. Am 16. Oktober ritt Redner von Tientsin nach Peking ab. Peking, die uralte Stadt, schon lang in Verfall begriffen, erweckt Erinnerungen an Babylon und Niniveh. Ein Ausflug nach der berühmten chinesischen Mauer und nach den Gräbern der Ming Dynastie füllten rasch zehn Tage. Glücklich gelang es, am 20. November in Tientsin vor dem schon drohenden Eisschluß nach Shanghai zu entrinnen und am 9. Dezember war Redner wieder in Hongkong, von wo aus Kanton und Makao besucht wurden. In Kanton dauerte der Aufenthalt ethnographischer Studien halber einen ganzen Monat. Von Hongkong aus sollte jetzt definitiv die Heimreise angetreten werden, aber drei bis vier Wochen waren doch noch zu erübrigen Also schnell noch hinüber nach den Philippinen. Das Hinterland von Manila gehört zu dem Schönsten, was an Tropenlandschaft zu sehen ist; in grellem Gegensatz dazu steht die verrottete spanische Wirthschaft. Ein Tag in Saigon, der französischen Hauptstadt von Kochinchina, vierzehn Tage in Ceylon und weitere vierzehn in Aegypten bildeten den Schluß der für die kurze Zeit von ein und dreiviertel Jahren eigentlich viel zu großen Reise.

Am meisten gefesselt hat den Vortragenden China, nicht etwa Japan. Japan ist lieblich, angenehm und leicht zu bereisen; China dagegen ist groß, streng und ernst, rauh und gewaltig imponirend. Die ganze von uns so sehr angestaunte Kunstfertigkeit der Japaner, alles was zu ihrer eigenen hochachtbaren früheren Kultur gehörte, stammt aus China. Allerdings haben die Japaner die überkommenen Formen der Chinesen aufs Höchste zu verfeinern verstanden. Eine Parallele zwischen den beiden Völkern in Bezug auf ihre geistigen und körperlichen Eigenschaften, die zu Gunsten der vielgeschmähten Chinesen gegenüber den vielfach parteiisch überschätzten Japanern ausfiel, schloß den Vortrag.

Mittwoch 25. Februar 1891.

Herr Dr. Hans Meyer aus Leipzig: **Die Entdeckungsgeschichte der afrikanischen Schneeberge.**

Eine der auffälligsten Erscheinungen auf unserm Globus sind sicherlich die Schneeberge der Aequatorialzone. Berge von solcher Höhe, daß sie aus der

Digitized by Google

Tropenzone in die Region des ewigen Schnees hineinragen, giebt es auf der Erde nur auf den Anden von Südamerika und in Aequatorial-Afrika. In beiden Fällen sind es alte Vulkane, welche ewigen Schnee tragen. Die südamerikanischen Schneeberge haben keine Geheimnisse an sich, die äquatorialafrikanischen Schneeberge dagegen sind geheimnißvoll geblieben bis in die Neuzeit. Die Nachrichten des klassischen Alterthums über afrikanische Schneeberge beziehen sich nicht auf den ewigen Schnee der Aequatorialzone, sondern auf den periodischen Schnee des Atlasgebirges und Abessiniens, und in Abessinien, nicht unter dem Aequator, ist das Mondgebirge zu suchen, auf dem Ptolemäus den Nil entspringen läßt. In Afrika also tragen ewigen Schnee nur der Kilimandscharo, der Kenia und der Ruwenzori, der erstere mit 6010 m Höhe, der Kenia mit 5600 und der Ruwenzori mit 5650 m. Es war ein Deutscher, der den ersten äquatorial-afrikanischen Schneeberg entdeckte. Der Missionar Johann Rebmann sah zum ersten Mal im Mai 1848 die Schneezinnen des Kilimandscharo. Sein Mitapostel D. Krapf wurde ein Jahr später der Entdecker des zweiten äquatorial-afrikanischen Schneegebirges, des Kenia, aber fast vierzig Jahre dauerte es, bis das dritte Schneegebirge, der Ruwenzori, von Casati, dem Gefährten Emin Paschas, entdeckt wurde, und Stanley war es, der Casatis Entdeckung weiter ausführte. Den Kenia haben besonders die Reisenden Thomson und Graf Telecki näher erforscht. Der Kilimandscharo ist seit seiner Entdeckung von etwa neunundvierzig Europäern besucht worden, aber auf keinem der drei Schneegebirge ist vor Dr. Hans Meyer ein Europäer weit über die untere Schneegrenze hinaus gelangt. Am Ruwenzori kam Lieutenant Stairs dem Schnee am nächsten; am Kenia hat Graf Telecki die Schneefelder betreten und zum Kilimandscharo führte Dr. Hans Meyer seine erste Expedition im Jahre 1887. Begleitet von dem Lieutenant v. Eberstein und achtzig Zanzibarleuten, zog Dr. Meyer von Mombassa aus nach Marangu am Kilimandscharo und drang von dort mit wenigen seiner Leute bis zu 4400 m Bergeshöhe vor, von wo die beiden Europäer allein den Eisrand des Kibo erreichten. Aber ohne Bewältigung der höchsten Spitze kehrte Dr. Meyer nach Europa zurück und rüstete eine zweite, größere Expedition aus, die erst den Kilimandscharo, später das Seengebiet erforschen sollte. Begleitet von Dr. Baumann und 230 Zanzibarleuten, zog Dr. Meyer als erster Europäer durch das ganze Bergland Usambara. Bevor aber der Kilimandscharo erreicht wurde, brach der Aufstand an der Küste aus. Die Karawane wurde zersprengt und die beiden Reisenden von Buschiri gefangen gehalten, bis Dr. Meyer durch ein hohes Lösegeld die Freiheit erkaufte. Der Reisende kehrte zum zweiten Mal unverrichteter Sache nach Europa zurück und rüstete eine dritte Expedition aus. Mit sechzig Zanzibarleuten und begleitet von dem Alpinisten Herrn Purtscheller, drang der Reisende, obwohl der Aufstand an der Küste noch tobte, wieder von Mombassa aus zum Kilimandscharo vor. Von demselben Ort Marangu am Fuß des Kilimandscharo, wo er 1887 Station gemacht, ging Dr. Meyer mit Herrn Purtscheller und einigen Zanzibarleuten wieder bis zu seinem alten Zeltlager in 4400 m Bergeshöhe hinauf und blieb dort sechzehn Tage lang mit seinem Begleiter und einem Neger allein. Oestlich von der auf einem kleinen Hochplateau gelegenen Lagerstelle thürmen sich

die wilden Felszacken des kleineren Kilimandscharo-Gipfels Mawenzi zu 5300 m empor; westlich vom Lager thront der größere Kilimandscharo-Gipfel Kibo mit 6010 m Höhe. Der Mawenzi hat nur vorübergehend Schnee, der Kibo trägt ewigen Schnee. Am 3. Oktober unternahmen die Reisenden den ersten Besteigungsversuch. Nach sechsstündigem Felsklettern erreichten sie den Unterrand des Eismantels und unter beständigem Stufenschlagen gelangten sie in drei weiteren Stunden bis auf den östlichen Oberrand des Berges, wo sich plötzlich ein ungeheurer Krater von etwa 2000 m Weite und 200 m Tiefe vor ihnen aufthat. Die höchste Spitze wurde an diesem Tage nicht erreicht, sondern erst am 6. Oktober bei einer zweiten Besteigung. Auf dem höchsten, aus dem Eis hervorragenden Felsgipfel im Süden des Kraters pflanzte Dr. Meyer eine kleine deutsche Flagge auf und taufte diesen höchsten Gipfel Deutschlands und Afrikas Kaiser Wilhelm-Spitze. Sechzehn Tage lang arbeiteten die Reisenden zwischen 15- und 20 000 Fuß Höhe, führten vier Kibo- und drei Mawenzibesteigungen aus, entdeckten die ersten afrikanischen Gletscher, den großen Kibokrater und nahmen das ganze Hochgebirge sorgfältig auf. Schnee hatte der Kibo in diesen Sommertagen fast gar nicht. Sein ganzer weißer Mantel besteht aus 60—80 m dickem Eis.

Nachdem Redner eine kurze Skizze der geologischen und meteorologischen Verhältnisse, der Flora und Fauna jenes höchsten afrikanischen Gebietes gegeben hatte, schloß er mit dem Hinweis, daß er demnächst durch die Besteigung des Kenia neues Material über die afrikanische Schnee- und Eisfrage beizubringen hoffe, seinen Vortrag.

Mittwoch 4. März 1891.

Herr Friedrich v. Hellwald aus Tölz: **Die Kunsttriebe der Wilden.**

Eigentliche „Wilde", die in völligem Naturzustande leben, sind der Gegenwart fremd; es kann nur von einem Mehr oder Minder an Gesittung die Rede sein. Selbst bei den niedrigsten Menschenstämmen fällt aber auf, daß deren Kunstfertigkeit ihr Wissen unendlich überragt. Fast überall findet sich die Baukunst, die freilich an ein rohes Bedürfniß anknüpft, daneben aber auch die ersten Anfänge der Bildnerei, welche sich sehr mannigfaltig äußern. Erst die dritte in der Reihe der bildenden Künste ist die Malerei, welche sich allerwärts am spätesten zu entwickeln pflegt. Freilich muß man unterscheiden zwischen bloßer Bemalung und eigentlicher, wenn auch noch so roher Malerei, welcher eine selbstständige Zeichnung zu Grunde liegt. Soweit nun die Völkerkunde mit dreinzureden hat, muß sie sagen, daß der Kunstsinn keineswegs eine Ursache, sondern eine Wirkung der Gesittung ist. Liebe zum Schmucke, die bei Wilden mit Ausschmückung des eigenen Körpers anhebt, ist der erste, älteste Antrieb zur bildenden Kunst. Aber sehr häufig äußert sich die Liebe zum Schmucke in einer Weise, daß man sie unmöglich auf ein ästhetisches Bedürfniß zurückführen kann.

In der Bildnerei oder Plastik treten zunächst die Gefäße hervor, die, zuerst auf dem Wege des Geflechts, oft von rohen Völkern geradezu wunderbar hergestellt werden. Sehr alt ebenfalls ist die Töpferkunst,

Digitized by Google

die aus Thon oder Erde Geschirre formt. Man kennt Thongefäße schon aus der vorgeschichtlichen Höhlenzeit und an sie heftet sich die erste Verzierung in einfachen Reifen oder Eindrücken der Fingernägel. Die Vasen der nordamerikanischen Mounds weisen schon ausführlichere Verzierungen auf und bei fortgeschrittener Technik werden nicht selten die Formen bestimmter Thiere und Gegenstände nachgeahmt. Sehr bemerkenswerth sind die vorgeschichtlichen Haus- und Gesichtsurnen; solche Hausurnen fand man in den Albaner Gräbern. Ein höherer Kunsttrieb kommt bei manchen Gesichtsurnen zur Geltung, wie man deren in Gräbern am Rhein, in Holland, hauptsächlich aber in Pomerellen und im Weichselgebiete gefunden hat, und mit der pomerellischen zeigen wieder die von Schliemann in Hissarlik ausgegrabenen die größte Uebereinstimmung. Den Gesichtsmasken begegnet man bei verschiedenen wilden Völkern; sie sind an keine Zeit, an keinen Stamm gebunden und es giebt deren von schrecklichem wie von groteskem Aussehen; es giebt deren aus Holz oder Baumrinde, aus Leder oder Pappe. Man fand solche Masken bei den alten Assyrern, in den Grabdenkmälern des Nillandes und von Pompeji. Schliemann hob solche aus Gold in den Königsgräbern zu Mykene, und in Indien sind solche heute noch zu Tempelzwecken in Gebrauch. Griechen und Römer bedienten sich der Masken, die auch heute noch bei den Batta auf Sumátra, in Neukaledonien und den Karolineninseln der Südsee üblich sind. Reisende berichten endlich von Maskenträgern in Perú, Mexiko und auf der ganzen pacifischen Nordwestküste Amerikas bis zum Eismeer hinauf.

Ein anderes seltsames Kunstprodukt sind die eigenthümlichen verzierten Pfeiler auf Hope- und Vancouver-Island, Wappenpfähle, die mitunter gegen 16 m hoch sind und mit lebhaften Farben bemalte Thier- und Menschengestalten aufweisen. Diese Wappenpfähle stehen stets zur Seite des Thüreinganges. Schnitzkünstler besonderer Art sind auch die Papua Neuguineas, die oft mit Sicherheit nur bis fünf zählen können, dann die wilden Menschen in der Südsee überhaupt.

Oft paart sich mit den plastischen Bethätigungen des Kunsttriebes endlich rohes Bemalen. Der eigentlichen Malerei liegt aber stets die einfachere Kunst des Zeichnens zu Grunde, und von dieser liefern auch wilde Völker zahlreiche Proben. Hierher gehören die Petroglyphen, welche über die ganze Erde verbreitet sind. Isolirte Felsblöcke, glatte Felsufer beschiffter Ströme, Flußübergänge, Jahrmarktsstätten sind die einladenden Plätze, wo diese Kunst der Kindheit sich breit macht. Zum großen Theil sinnlose Kritzelei, ist doch in ihnen der Anfang einer Schrift zu erkennen. Gar manche sonst auf tiefer Kulturstufe stehende Naturvölker entwerfen aber schnell und mit sicherer Hand staunenswerth charakteristische Zeichnungen; so die Buschmänner Südafrikas, welche in ihrer Lebensweise sich kaum von den Thieren ihrer Wüsteneien unterscheiden, ferner die Menschen auf der Inselflur der Südsee vom malayischen Archipel an bis zur einsamen Osterinsel. Da sind es aber schon keine Felsritzungen mehr, sondern augenscheinliche Schrift- und Malversuche. Spuren von Malerei sind auch in fast allen, rohe Anfänge von Plastik in manchen Gegenden Australiens entdeckt worden, dessen schwarze Eingeborene wir beruhigt unter die Wilden einreihen dürfen.

Sec. 16. (a) Each [illegible] [illegible] [illegible]

zum Tanze gesungenen Heldenliedes verblieben ist. Der Redner verweilt bei diesem letzten merkwürdigen Rest altgermanischen Litteraturlebens mit berechtigter Ausführlichkeit. In einem niedrigen, düsteren Wirthschaftsraum kommen die Tänzer und Sänger zusammen, wohl hundert an der Zahl. Sie bilden beim Tanze eine einzige geschlossene Kette, meist auf einer Langseite eine gerade Reihe bildend und gegenüber eine mehrfach gewundene Schlangenlinie beschreibend. Bursche und Mädchen, auch einzelne Personen von gereifteren Jahren — nicht paarweise, sondern meist gruppenweise nach Geschlechtern — schreiten in halbseitlicher Wendung hinter einander her; die linke Hand jedes Tanzenden wird von der Rechten des Vormannes — oder Vorweibes — gefaßt und vor der Brust gehalten. Man schreitet in wiegendem oder hüpfendem Gang vorwärts; je der andere Fuß wird geschleift, wie beim Walzer, oder macht eine kleine Hopsbewegung, wie beim Schottisch, je nach dem Temperament des einzelnen oder der Gruppe und je nach der Stimmung, welche in der Musik herrscht. Diese wird ganz allein durch den unisonen Gesang der Tanzenden besorgt. Strophe für Strophe wird nach derselben einförmigen Weise abgesungen, die sich oft in Moll bewegt; am Schluß eines oft hundert- und mehrstrophigen Liedes entsteht wohl eine kleine Pause, meist aber setzt gleich wieder eine kecke männliche oder weibliche Stimme mit einer neuen Weise ein und die andern folgen willig nach; hie und da verklingt eine angefangene Melodie aus Mangel an Unterstützung und macht bald einer andern Platz. Die meisten Theilnehmer singen mit, selten versagt wohl dem und jenem das Gedächtniß, eine Gruppe oder ein eifriger Sänger oder auch eine einzelne muthige Virago hält den Faden mit scharf betontem Gesange fest und zieht die andern wieder mit; bei lebhafteren Stellen greift wohl in Körperbewegungen, in Fußheben und Stampfen ein etwas übermüthigerer Ton Platz, im Ganzen aber geht alles mit großer Ruhe, ja mit einer gewissen Feierlichkeit vor sich, besonders beim weiblichen Geschlechte, das selten nur mit einer Miene Tanzlust oder höhere Freude verräth; auch die Männer betragen sich sehr gesetzt.

Und den Inhalt dieser Gesänge bilden nun, wie bei den Germanen des Tacitus, die Thaten der alten Sagenhelden: Dietrichs von Bern, Siegfrieds und der Nibelungen; dazu kommen Begebenheiten aus der Geschichte der Inselbewohner und ihrer Verwandten in Norwegen und Island, wo diese Gesänge längst verstummt sind. Der Redner theilt von allen diesen verschiedenen Arten färöischer Lieder, sowie von ihren Melodieen, bezeichnende Beispiele mit. Er schließt mit der Schilderung eines frühen herbstlichen Nordlichtes, das ihm die Land- und Luftgottheiten dieser singenden Eilande am letzten Tage seines färöischen Aufenthaltes freundlich zu schauen gewährten.

Mittwoch 21. Oktober 1891.

Herr Professor Dr. Johannes Rein aus Bonn: **Zur vierhundertjährigen Jubelfeier der Entdeckung Amerikas.**

Wo an der spanischen Südwestküste das eisenreiche Wasser des Rio Tinto mit dem des Odiel und mit den Fluthen des Atlantischen Oceans sich mischt, liegt einsam am linken Ufer des erstgenannten Flusses auf dürftig

Digitized by Google

Ausschuß angehört, ist es ihm nicht möglich, sich mit allen Einzelheiten der Vorlage zu befassen. Er muß sich darauf beschränken, die Grundsätze zu prüfen, nach denen die Vorlage aufgebaut ist. Dabei ist er sich bewußt, daß er nicht alle Einzelheiten der Vorlage kennt

lernte und noch im erwachsenen Alter wenigstens zeitweise übte Domenico stammte aus dem Thale Fontanabuena, ostwärts von Genua, lebte später mit seinem Vater zu Quinto al Mare bei Nervi, verheirathete sich um's Jahr 1444 mit Susanna Fontanarossa, deren Familie in der Nachbarschaft, im prächtigen Thale von Bisagno ebenfalls der Tuchweberei oblag.

Zwischen 1448 und 1451 ließ sich das junge Ehepaar mit seinen drei Söhnen Cristóforo, Giovanni Pellegrino und Bartolomeo im südöstlichen Theile von Genua nieder und zwar in dem von Webern, Wollkämmern und Färbern bewohnten Distrikte Santo Stefano nahe der Porta Sant' Andrea. Wie verschiedene Gerichtsakte beweisen, lebte Domenico Colombo als Genueser Bürger und Hauseigenthümer von 1451—1470 ohne Unterbrechung. Dann siedelte er mit seiner Familie nach Savona über, wo er seinem Berufe weiter oblag, daneben aber auch eine kleine Schenkwirthschaft betrieb.

Von da ab datiren die Documente über häufige Geldverlegenheiten des „Textor pannorum et tabernarius", wie sich aus dem Verkauf seiner kleinen Besitzthümer im Valle de Bisagno und Genua, sowie aus mehreren Schuldscheinen, die er bei Ankäufen von Wolle ausstellte, ergiebt. Bei einem derselben hat sich sein ältester Sohn Cristóforo mitverbürgt; bei einer anderen Gelegenheit, wo derselbe als Zeuge fungirte, ist er als Wollweber von Genua (Lanerio de Janua) bezeichnet. Hieraus zu schließen, daß Columbus bis zu seinem 25. oder 26. Jahr ausschließlich bei seinen Eltern in Genua und Savona als Wollkämmer und Tuchweber gelebt habe, wie Harrisse es thut, geht jedoch zu weit und widerspricht vor allem seinen eigenen Angaben. Am 21. December 1492 schreibt er in sein Tagebuch an Bord seines Entdeckungsschiffes: „Ich habe seit 23 Jahren ohne nennenswerthe Unterbrechungen Seefahrten gemacht; ich habe den ganzen Osten und Westen gesehen, das was man den Weg nach Norden nennt, welches England ist, und ich bin in Guinea gereist." Hiernach hätte er das Seehandwerk im Jahre 1469 ergriffen, als er etwa 24 Jahre alt war. Dagegen hat er wahrscheinlich zeitweise seinem Vater geholfen, wenn im Winter die Schifffahrt ihm keine Beschäftigung bot

Als Domenico Colombo im Jahre 1484 seine Frau verloren hatte und seine Söhne Cristóforo und Bartolomeo in Portugal waren — der zweite, Giovanni, scheint todt gewesen zu sein — gab er seinen jüngsten Sohn Giacomo (spanisch Diego) einem befreundeten Tuchweber zu Savona in die Lehre und kehrte nach Genua zurück, wo seine Tochter verheirathet war. Dort lag er noch Ende 1491 als „Textor pannorum lane" und „Cittadino di Genova" seinem Beruf ob. Am 30. September 1494 erscheint er noch einmal als Zeuge bei einem Testament, diesmal aber als ehemaliger Wolltuchweber (olim textor pannorum lane) in einem Alter von etwa 75 Jahren und stirbt wenige Jahre nachher, ohne einen nahen Verwandten um sich zu haben, der ihm die Augen zudrückte, denn seine Tochter, die Frau des Käsehändlers Giacomo Bavarello, war ihm im Tode vorausgegangen. Von seinen drei Söhnen hatten sich Cristóforo und Bartolomeo um's Jahr 1474 von Savona aus nach Portugal, später nach Spanien begeben, um als Seeleute ihr Glück zu machen; der jüngste, Giacomo (Diego), welcher das väterliche Gewerbe mit dem Priesterstande vertauscht hatte, war ihnen später nach Spanien nachgefolgt, als der älteste Bruder durch die Entdeckung Amerikas ein berühmter Mann geworden

Digitized by Google

Art. 15. Ordre des Cas et Nombre des Déclinaisons.

Dans l'Ordre des Cas, le Génitif précède le Datif, et le Datif précède l'Accusatif. Dans le Nombre des Déclinaisons, la Première précède la Seconde, la Seconde précède la Troisième, la Troisième précède la Quatrième, la Quatrième précède la Cinquième, la Cinquième précède la Sixième.

Art. 16. Ordre des Genres.

Dans l'Ordre des Genres, le Masculin précède le Féminin, le Féminin précède le Neutre, le Neutre précède le Commun, le Commun précède le Douteux, le Douteux précède l'Epicène, l'Epicène précède l'Amphigène.

Art. 17. Ordre des Nombres.

Dans l'Ordre des Nombres, le Singulier précède le Duel, le Duel précède le Pluriel, le Pluriel précède le Collectif, le Collectif précède le Singulier-Pluriel, le Singulier-Pluriel précède le Duel-Pluriel.

Art. 18. Ordre des Personnes.

Dans l'Ordre des Personnes, la Première précède la Seconde, la Seconde précède la Troisième, la Troisième précède la Quatrième, la Quatrième précède la Cinquième, la Cinquième précède la Sixième.

Art. 19. Ordre des Modes.

Dans l'Ordre des Modes, l'Indicatif précède l'Impératif, l'Impératif précède le Subjonctif, le Subjonctif précède l'Optatif, l'Optatif précède le Potentiel, le Potentiel précède le Conditionnel, le Conditionnel précède l'Infinitif, l'Infinitif précède le Participe, le Participe précède le Gérondif, le Gérondif précède le Supin.

Art. 20. Ordre des Temps.

Dans l'Ordre des Temps, le Présent précède le Futur, le Futur précède le Prétérit, le Prétérit précède le Plus-que-parfait, le Plus-que-parfait précède le Futur-passé, le Futur-passé précède le Futur-antérieur, le Futur-antérieur précède le Futur-passé-antérieur.

Art. 21. Ordre des Voix.

Dans l'Ordre des Voix, l'Actif précède le Passif, le Passif précède le Moyen, le Moyen précède le Réfléchi, le Réfléchi précède le Réciproque, le Réciproque précède le Neutre, le Neutre précède le Commun, le Commun précède le Douteux, le Douteux précède l'Epicène, l'Epicène précède l'Amphigène.

seiner Zeit vertraut gemacht und die Lücken einer elementaren Schulbildung von Genua ausgefüllt. Nunmehr wandte er sich nach Spanien, um zu versuchen, ob am dortigen Hofe seine Pläne und sein Unternehmungsgeist die Unterstützung finde, welche ihm in Lissabon versagt wurde. Wahrscheinlich geschah dies gegen Ende des Jahres 1485; denn in seinem Logbuch vom Montag den 14. Januar 1493 steht der Vermerk: „Am 20. Tage dieses Monats sind 7 Jahre verflossen, seit ich gekommen bin, Ihren Majestäten zu dienen."

Nachdem er sich an den spanischen Hof begeben und sein Projekt, auf westlicher Fahrt Zipangu (Japan), Cathai (China) und Indien zu erreichen, vorgelegt hatte, wurde er damit vor die Universität Salamanca verwiesen, die damals in hohem Ruf der Gelehrsamkeit stand; denn aller Wissenschaften Anfang lehrte sie — „Omnium scientiarum princeps Salamantica docet" — wie es in ihrem Wahlspruch heißt. Columbus wohnte während der Besprechungen bei den Dominikanern des Klosters San Esteban und fand nur bei diesen, besonders bei Diego de Deza, dem späteren Bischof von Zamora, Verständniß für seine Pläne und warme Unterstützung. Wahrscheinlich fanden diese Besprechungen im Winter 1486/87 statt.

Außer der Universität Salamanca wurde auch der Staatsrath zur Beurteilung der Pläne und Anerbieten des Genuesen aufgefordert. Hierüber berichtet einer der Minister und Theilnehmer, der Dr. Rodriguez de Maldonado, daß diese Berathung in Gesellschaft des Priors vom Prado (einem Kloster bei Valladolid, dessen Prior Hernando de Talavera später Bischof von Granada wurde), mehrerer Gelehrten und Seemänner, sowie in Gegenwart des Columbus stattfand. Sie seien alle der Meinung gewesen, daß die Behauptungen Colons unmöglich wahr und seine Pläne unausführbar seien; er aber habe hartnäckig auf seiner Ansicht beharrt.

Am darauffolgenden 5. Mai finden wir ihn in Córdoba, wo ihm eine Geldunterstützung der Königin ausgezahlt wird, der im Juli eine zweite folgt. In diese Zeit seines Aufenthalts in Córdoba fällt auch seine Verbindung mit Beatriz Enriquez, die ihm, wie erwähnt, am 15. August 1488 einen außerehelichen Sohn gebar. Wahrscheinlich begab er sich bald darauf nach Portugal, dessen König João II. er aus unbekannten Gründen um Erlaubniß dazu gebeten hatte.

Im Jahre 1489 ist er nach Spanien zurückgekehrt; denn am 12. Mai wird er an den Hof nach Córdoba geladen und allen Städten, durch welche sein Weg führt, befohlen, ihn freundlich aufzunehmen und zu beherbergen. Bald aber nehmen die Vorbereitungen für die Belagerung von Beza, Ueberschwemmungen und Hungersnoth die Katholischen Könige so in Anspruch, daß Columbus abermals enttäuscht und entmuthigt dasteht und die Absicht hat, Spanien dauernd zu verlassen.

In dieser Lage fand er neue Hoffnung bei Luis de la Cerda, dem Herzog von Medina-Celi, der ihn freundlich empfing und zwei Jahre bei sich im Hafen von Santa Maria aufnahm. Auch war der Herzog bereit, seinem Gaste selbst drei Schiffe und das Nöthige für ihre Ausrüstung zu geben, wollte aber den Entschließungen der Königin nicht vorgreifen. Dieselbe konnte sich jedoch nicht entscheiden, sondern verwies ihn an ihren Schatzmeister Alonso de Quintanilla in Sevilla, der dem Genuesen wiederholt Unterstützungen aus-

Digitized by Google

für das gewagte Unternehmen zu finden, und erst als die Brüder Pinzon sich entschlossen, die Fahrt mitzumachen, gelang es; doch hatte man auch da noch keine große Auswahl. Columbus wählte die Santa Maria (Marigalante, Capitane) als Flaggschiff. Sie gehörte Juan de la Cosa, welcher sie auch befehligte mit Pero Alonso Niño und Sancho Ruiz als Piloten. Das Kommando der schnellsegelnden Pinta übernahm Alonzo Pinzon; sein Bruder Francisco Martinez diente als Lootse; den Befehl über die kleine Niña übernahm Vincente Yañez, der jüngste Pinzon. Mit einer gesammten Besatzung von 82 Mann segelten die drei Barken am 3. August 1492 aus dem Hafen von Palos vor der Insel Saltes und steuerten auf die Canarischen Inseln los, wo man eines schadhaften Steuerruders der Pinta wegen bis zum 8. September verweilen mußte; dann ging es weiter nach Westen durch die Sargasso-See, welche die Mannschaft kleinmüthig und unwillig machte, auf Japan und China los, wie der Admiral sich's dachte. Freitag den 12. Oktober entdeckte man San Salvador oder Guanahani (wahrscheinlich die Insel Samana der Bahamas), bald darauf drei weitere, am 27. Oktober die Insel Cuba, deren Küste entlang Columbus segelte, um nach Häfen und Städten zu suchen; denn er hielt, und zwar bis zu seinem Lebensende, die entdeckten Länder für einen Theil von Cathai oder China; endlich folgte am 6. December die Entdeckung von Hayti (Española oder Hispaniola), wo 39 von der Mannschaft freiwillig zurückblieben. Mit den übrigen schiffte sich Columbus am 4 Januar 1493 ein und erreichte am 15. März den Hafen Palos. Sein Empfang war überall ein glänzender; seine Reise nach Sevilla und zum Hof nach Barcelona glich einem Triumphzug, wozu seine überschwenglichen Schilderungen von den Reichthümern Hispaniola's nicht wenig beitrugen. Es folgte bald die zweite Reise. Zu ihr sammelten sich 17 Barken und gegen 1500 Mann, darunter an 200 beutegierige Abenteurer aus allen Ständen. Bemerkenswerth ist, daß sich von der ersten Expedition nur ein Mann, Juan de la Cosa, und zwar als Astrolog betheiligte. Die Abfahrt von Cadiz erfolgte am 25. September 1493, die Rückkehr dahin am 11. Juni 1496. Columbus nahm einen mehr südlichen Kurs, entdeckte Dominica, Marie Galante, Guadeloupe, Antigua und andere der kleinen Antillen, sodann Puerto Rico, kam dann nach Hispaniola, wo er erfuhr, daß die zurückgelassene Mannschaft ermordet war, gründete die Stadt Isabella und sandte zwölf der Schiffe unter Torres nach Spanien zurück. Nachdem er seinen unerfahrenen Bruder Diego (Giacomo) zum Statthalter eingesetzt hatte, verließ er mit drei Barken die Insel, um die Südseite des vermeintlichen Ostasiens (Cathai) zu untersuchen. Dies führte ihn zur Entdeckung von Jamaica, 13. Mai 1494. Als er fünf Monate später nach Isabella zurückkehrte, war sein Bruder Bartolomeo, den er seit mehr als acht Jahren nicht gesehen hatte, mit einer kleinen Flotille angekommen. Die Beutegier und schamlosen Ausschweifungen aller Art seitens der Spanier hatten die Eingeborenen zur Empörung getrieben, während die Fremden sich unter einander und mit Diego Colon in den Haaren lagen. Ein Theil derselben kehrte nach Spanien zurück und verbreitete dort über Columbus und seine Brüder die nachtheiligsten Gerüchte. Mittlerweile war auch Torres wieder mit vier Barken aus Spanien gekommen. Columbus, der mit Niederwerfung des Aufstandes beschäftigt war, schickte ihn mit 500 harmlosen Eingeborenen mit

Digitized by Google

Frauen und Kindern, die dicht eingepfercht wurden, nach Spanien, wo dieselben zu Sevilla als Sklaven verkauft wurden. Dasselbe Loos hatten Andere, welche Bartolomeo sandte. Endlich, nachdem die Indianer gänzlich unterworfen waren, kehrte auch Columbus nach Spanien zurück und erreichte Cadiz am 11. Juni 1496. Auch diesmal zog er mit viel Gepränge ein; doch zeigte sich schon die Umwandlung der Stimmung gegen ihn, so namentlich, als er dem Bischof de Fonseca, dem Leiter des Indischen Amtes, mit neuen Anforderungen kam, statt demselben das in Aussicht gestellte Gold zuzuführen.

Die dritte Reise des Admirals ging von San Lucar de Barrameda aus und nach Cadiz zurück und dauerte vom 30. Mai 1498 bis 25. November 1500. Mit sechs Schiffen trat er sie an, ging nach Madeira und Gomera, sandte drei der Caravellen unter Pedro de Arana direkt nach Hispaniola und begab sich selbst mit den andern nach den Capverden. Von hier wandte er sich westlich, entdeckte Trinidad, die Küste von Venezuela und wandte sich dann nach Hispaniola. Bald kam hier Francisco Bobadillo, Ritter von Calatrava, an mit Vollmacht, die Zustände der Insel zu untersuchen, die Verwaltung der Gebrüder Colon zu prüfen und im Falle, daß die dagegen in Spanien erhobenen Klagen begründet seien, dieselbe in seine Hand zu nehmen und Columbus und seine Brüder zur Verantwortung nach Spanien zu schicken. Bobadillo ging noch einen Schritt weiter und sandte sie ungehört, gefesselt nach Cadiz.

Verletzter Stolz und unbefriedigte Habsucht der Spanier hatten im Verein mit großen Mißgriffen des Columbus, wie die Heranziehung seiner Brüder in Stellungen, denen sie nicht gewachsen waren, dem Indianerverkauf in Sevilla, der behaupteten Zurückhaltung des Goldes und andern Dingen mehr, den großen Umschwung hervorgebracht und den berühmten Entdecker mit Undank belohnt. Man schämte sich des Uebereifers von Bobadillo, löste die Ketten der Gefangenen und erwies ihnen wieder Freundlichkeit; allein die Kraft des Admirals war gebrochen, das Vertrauen zu ihm gesunken und das Interesse an seinen Unternehmungen geschwunden. Mit Mühe erhielt er noch einmal vier Schiffe, deren größtes nur 70 Tonnen maß, mit denen er 1502 von Cadiz aus seine vierte Reise nach der neuen Welt unternahm, wieder in dem Streben, die vermeintliche Ostküste Asiens weiter zu untersuchen und einen Durchweg nach Indien zu finden. Er gelangte nach Cap Gracias à Dios an der Mosquitoküste, folgte der Küste bis zum Golf von Darien und gelangte über Jamaica und Hispaniola am 7. November 1504 als kranker, gebrochener Mann zurück nach San Lucar de Barrameda. Am 20. Mai 1506 starb er in Valladolid.

Man hat am 20. Juni 1889 in Madrid auf Antrag des Bischofs von Salamanca beschlossen, die Rábida als nationales Denkmal (monumento nacional) zu behandeln. Ob dasselbe bei der bevorstehenden Secularfeier (Centenario de Colon) in Columbus einen neuen Schutzheiligen erhält, wie die benachbarte Geistlichkeit seit Jahren hofft, wird wohl vornehmlich davon abhängen, ob man die großen Geldmittel, welche dazu nöthig sind, beschaffen kann. Die Wissenschaft wird von dieser Frage nicht berührt. Für uns bleibt Columbus ein Mann, der trotz mancher menschlichen Schwächen und trotz vielerlei Widerwärtigkeiten unentwegt einem großen Ziele zustrebte, der, indem er

Digitized by Google

Amerika entdeckte, mit den portugiesischen Umschiffern Afrikas den Welthandel eröffnete und einen unberechenbaren Einfluß auf die Kulturentwickelung der Völker übte.

Mittwoch 28. Oktober 1891.

Herr Professor Dr. Anton Goering aus Leipzig: **Ueber die geographische Verbreitung der Thiere in Südamerika.**

Der Redner, der als Landschafts- und Thiermaler ein Jahrzehnt in Südamerika zugebracht hat, gab zunächst einen allgemeinen Ueberblick über die Bodengestaltung und die Pflanzen- und Thierwelt Südamerikas, wobei er die Urwaldregion Brasiliens, die Steppenregion der Llanos, der Pampas und Savannen und die Cordillerenregion, letztere die reichste im Pflanzen- und Thierleben, unterschied. Vom Aequator nach dem Süden nehmen Artenzahl, Formen und Farben ab, im Einklang mit der Pflanzenwelt. In der einförmigen Gegend von Mendoza ist die Thierwelt grau, wie die Landschaft; in den Tropen ist sie von einer das Auge blendenden Buntheit und Mannigfaltigkeit. Aehnlich ist die Abwechslung, wenn man von den Niederungen aufwärts steigt; doch stehen hier die Contraste hart neben einander. Der Redner beschrieb unter Vorlage von ihm gemalter farbenprächtiger Skizzen nach einander die Thierwelt der Lagunen des Tieflands, dann die der mittleren Gebirgsgegend und endlich die der oberen Waldregion und der jenseits der Waldgrenze gelegenen „Paramos". Mit einem poetischen Abschiedsblick von der Höhe der Sierra Nevada von Merida herab über alle Regionen vom ewigen Schnee bis herunter in das heiße Tiefland schloß der Vortrag.

(Vgl. auch des Redners im Erscheinen befindliches Prachtwerk „Vom tropischen Tieflande zum ewigen Schnee in Wort und Bild". Leipzig. A. Fischer 1893.)

Mittwoch 4. November 1891.

Herr Contreadmiral a. D. Reinhold Werner aus Wiesbaden: **Torpedos und Torpedoboote.**

In den letzten Jahrzehnten hat der menschliche Erfindungsgeist sich in so vielen Beziehungen thätig und fruchtbar gezeigt, daß man staunend vor den Resultaten steht, die scheinbar Unmögliches möglich gemacht haben. Ein großer Theil dieser Errungenschaften ist dem Allgemeinwohl zu Gute gekommen und das kann die Menschheit nur mit Freude begrüßen; andererseits ist aber auch eine Unsumme geistiger Kraft auf Erfindungen verwendet worden, deren Zweck nicht die Erhaltung, Förderung und bessere Gestaltung unserer Lebensverhältnisse im Auge hat, sondern lediglich auf Zerstörung und Vernichtung, sowohl des Lebens, wie seiner höchsten Güter gerichtet ist, und leider hat darin der menschliche Geist gerade seine größten Triumphe gefeiert.

Repetirgewehre, Schnellfeuerkanonen, rauchloses Pulver, Sprengmittel der furchtbarsten Art, Panzerschiffe und Torpedos gehören in diese Kategorien und von allen diesen Zerstörungswerkzeugen sind die letzteren die furcht-

Digitized by Google

barsten. Sie haben dies bereits im Laufe der Jahre bewiesen und werden in den nächsten Kämpfen zur See eine ganz hervorragende Rolle spielen, ja höchst wahrscheinlich in ihnen meistens die Entscheidung herbeiführen.

Auch in unserer Marine widmet man ihnen seit zwei Jahrzehnten die größte Aufmerksamkeit, hat mit bedeutendem Erfolge ihre Vervollkommnung angestrebt und sie bilden einen sehr wesentlichen Theil unserer Vertheidigungs- wie Angriffskraft zur See.

Es dürfte deshalb von Interesse sein, etwas Näheres über diese unheimliche Waffe und ihre Verwendung zu erfahren, da sie zwar oft genug in den öffentlichen Blättern erwähnt wird, aber ihre Construction im Allgemeinen sehr wenig bekannt ist. Lange Jahre und theilweise noch bis vor sehr kurzer Zeit wurde dieselbe als großes Geheimniß bewahrt und wenn dies bei einzelnen Einrichtungen auch noch geschieht, glaube ich trotzdem Ihnen ein faßliches Bild dieser Kriegswerkzeuge geben zu können. Ich werde dabei bisweilen elektrische Vorgänge berühren müssen, glaube jedoch annehmen zu dürfen, daß diese Ihnen leicht verständlich sein werden.

Unter „Torpedo" verstand man und versteht man außerhalb Deutschlands theilweise noch jetzt jeden unter Wasser gelegten und dort zur Explosion gebrachten Sprengkörper. Den Namen ertheilte ihm sein erster Erfinder, der Amerikaner Fulton, zugleich Erfinder des ersten Dampfschiffes, indem er ihn wegen Aehnlichkeit der Wirkung von dem elektrischen Schlage des Zitteraals ableitete, der im Spanischen Torpedo heißt.

Anfang dieses Jahrhunderts construirte Fulton den ersten Torpedo, sprengte damit zur Probe ein Schiff in die Luft, an dessen Boden er mit einem Taucherboote den Torpedo befestigte, aber gerade so, wie sein Dampfboot von Napoleon I. als eine Narrethei erklärt wurde, erzielte auch sein Torpedo damals keinen praktischen Erfolg und erst ein halbes Jahrhundert später wurde die Idee von den Russen während des Krimkrieges wieder aufgenommen, um die Reede von Kronstadt gegen die Angriffe der englisch-französischen Flotte zu schützen. Die russischen Torpedos bestanden aus birnenförmigen Eisengefäßen von etwa 1 m größtem Durchmesser, welche mit ihrer Spitze am Meeresboden verankert wurden. In ihrem breiten oberen Theile lagerte die Sprengladung von 56 Kilogramm Pulver; der untere Theil war mit Luft gefüllt und gab dem Körper soviel Auftrieb, daß er sich am Ankertau in bestimmter Tiefe schwimmend erhielt. Der obere halbrunde Deckel war durchbohrt; in diese Oeffnungen wurden etwa um 15 cm vorstehende cylindrische Bleikappen geschraubt, welche mit Schwefelsäure gefüllte Gläser umschlossen. Unter diesem lag im Pulver gebettet eine Mischung von chlorsaurem Kali und Zucker. Stieß nun ein Schiff mit seinem Boden gegen eine dieser Bleikappen, so zerbrachen sie durch ihre Verbiegung das Glas, die Schwefelsäure ergoß sich auf die chemische Mischung, es entstand eine Flamme und der Torpedo explodirte.

Zur Vorsicht wurden die Bleikappen mit einer starken Messinghülse umgeben, die man erst im Augenblicke der Versenkung abnahm, aber trotzdem blieben die Torpedos für die eigene Bedienung sehr gefährlich, während sie damals dem Feinde wenig Verlust zufügten; denn nur zwei englische Avisos wurden durch sie beschädigt. Immerhin war ihre moralische Wirkung

jedoch der Art, daß sie wohl viel dazu beitrug, die verbündeten Flotten von einem direkten Angriffe auf Kronstadt abzuhalten.

Wenige Jahre später waren sie jedoch berufen, in dem amerikanischen Bürgerkriege eine bedeutende Rolle zu spielen, und zwar bedienten sich die Südstaaten, welche zu Beginn des Kampfes fast keine Kriegsschiffe besaßen, derselben mit großartigem Erfolge. Nicht weniger als 18 nordstaatliche Kriegsschiffe, darunter 8 Panzer, sowie einige zwanzig Transportschiffe wurden durch Torpedos vernichtet und noch eine Reihe anderer Schiffe theilweise zerstört, während sie andererseits die kriegerischen Unternehmungen auf den Strömen wochenlang aufhielten. Der bekannte Hydrograph und Physiker Maury stand an der Spitze der Torpedobehörde und vervollkommnete die Sprengkörper bedeutend, indem er ihre Entzündung auf elektrischem Wege bewerkstelligte, wenngleich das Verfahren vorläufig noch unsicher blieb, da die im Lande gefertigten Kabel ziemlich unvollkommen waren.

Alle diese Torpedos lagen fest verankert, waren also lediglich defensiv; dagegen begannen die Nordstaaten sie nun auch zu einer Angriffswaffe umzugestalten, indem sie sie beweglich machten. Sie befestigten zu diesem Zwecke im Bug kleiner Dampfbarkassen lange Stangen, welche in vertikaler Richtung beweglich waren und an ihrer Spitze einen durch Contact sich entzündenden Torpedo trugen. Mit diesen sogenannten Spieren-Torpedos suchten sie Nachts die südstaatlichen Schiffe anzugreifen und dem Lieutenant Cushing gelang es auch, den Panzer Albemarle zu vernichten, wenngleich dabei auch sein eigenes Boot zu Grunde ging, theils durch die Wirkung des eigenen Torpedos, theils durch feindliches Feuer, und von den 14 Mann seiner Besatzung nur er selbst und ein Matrose am Leben blieben.

Diese großartigen Erfolge der unterseeischen Kriegführung verfehlten nicht, die Aufmerksamkeit der Seestaaten auf sich zu ziehen, und die Waffe wurde nun in allen Marinen eingeführt.

Während des deutsch-französischen Krieges sicherten auch wir unsere Strommündungen gegen Eindringen feindlicher Schiffe durch Torpedos. Es wurden schachbrettförmige Sperren von solchen gelegt, welche sich durch Contact mit den Schiffsrumpfen entzündeten, und in den Sperren Lücken für Aus- und Einfahrt der eigenen Schiffe gelassen, welche man durch sogenannte Beobachtungs-Torpedos schloß. Letztere wurden vom Lande aus auf elektrischem Wege gesprengt, sobald sich ein feindliches Schiff darüber befand, während man die eigenen ungefährdet ein- und auspassiren ließ. Die Contact- oder Stoßminen, wie bei uns jetzt alle festliegenden unterseeischen Sprengkörper heißen, während man mit Torpedo die sich mit eigener Kraft bewegenden bezeichnet, zeigten sich jedoch in ihrer seitherigen Construction zu gefährlich für die eigene Bedienung und wie andere Nationen verloren auch wir durch vorzeitige Sprengung eine Menge Leute.

Wir führten deshalb auch für die Stoßminen elektrische Zündung ein, damit sie wenigstens beim Legen und Aufnehmen gefahrlos gehandhabt werden konnten.

Zu diesem Zwecke befindet sich in der Mine ein Zinkkohlenelement und über demselben ein Glasgefäß mit stark erregender Bunsenscher Flüssigkeit. Vom Elemente laufen zwei elektrische Drähte aus, einer derselben führt

the number of cases of the disease in the district, and the number of deaths from it, during the year 1881, and the number of cases and deaths from it during the first quarter of the year 1882, and the number of cases and deaths from it during the second quarter of the year 1882, and the number of cases and deaths from it during the third quarter of the year 1882, and the number of cases and deaths from it during the fourth quarter of the year 1882, and the number of cases and deaths from it during the first quarter of the year 1883, and the number of cases and deaths from it during the second quarter of the year 1883, and the number of cases and deaths from it during the third quarter of the year 1883, and the number of cases and deaths from it during the fourth quarter of the year 1883, and the number of cases and deaths from it during the first quarter of the year 1884, and the number of cases and deaths from it during the second quarter of the year 1884, and the number of cases and deaths from it during the third quarter of the year 1884, and the number of cases and deaths from it during the fourth quarter of the year 1884, and the number of cases and deaths from it during the first quarter of the year 1885, and the number of cases and deaths from it during the second quarter of the year 1885, and the number of cases and deaths from it during the third quarter of the year 1885, and the number of cases and deaths from it during the fourth quarter of the year 1885, and the number of cases and deaths from it during the first quarter of the year 1886, and the number of cases and deaths from it during the second quarter of the year 1886, and the number of cases and deaths from it during the third quarter of the year 1886, and the number of cases and deaths from it during the fourth quarter of the year 1886, and the number of cases and deaths from it during the first quarter of the year 1887, and the number of cases and deaths from it during the second quarter of the year 1887, and the number of cases and deaths from it during the third quarter of the year 1887, and the number of cases and deaths from it during the fourth quarter of the year 1887, and the number of cases and deaths from it during the first quarter of the year 1888, and the number of cases and deaths from it during the second quarter of the year 1888, and the number of cases and deaths from it during the third quarter of the year 1888, and the number of cases and deaths from it during the fourth quarter of the year 1888, and the number of cases and deaths from it during the first quarter of the year 1889, and the number of cases and deaths from it during the second quarter of the year 1889, and the number of cases and deaths from it during the third quarter of the year 1889, and the number of cases and deaths from it during the fourth quarter of the year 1889, and the number of cases and deaths from it during the first quarter of the year 1890, and the number of cases and deaths from it during the second quarter of the year 1890, and the number of cases and deaths from it during the third quarter of the year 1890, and the number of cases and deaths from it during the fourth quarter of the year 1890, and the number of cases and deaths from it during the first quarter of the year 1891, and the number of cases and deaths from it during the second quarter of the year 1891, and the number of cases and deaths from it during the third quarter of the year 1891, and the number of cases and deaths from it during the fourth quarter of the year 1891, and the number of cases and deaths from it during the first quarter of the year 1892, and the number of cases and deaths from it during the second quarter of the year 1892, and the number of cases and deaths from it during the third quarter of the year 1892, and the number of cases and deaths from it during the fourth quarter of the year 1892, and the number of cases and deaths from it during the first quarter of the year 1893, and the number of cases and deaths from it during the second quarter of the year 1893, and the number of cases and deaths from it during the third quarter of the year 1893, and the number of cases and deaths from it during the fourth quarter of the year 1893, and the number of cases and deaths from it during the first quarter of the year 1894, and the number of cases and deaths from it during the second quarter of the year 1894, and the number of cases and deaths from it during the third quarter of the year 1894, and the number of cases and deaths from it during the fourth quarter of the year 1894, and the number of cases and deaths from it during the first quarter of the year 1895, and the number of cases and deaths from it during the second quarter of the year 1895, and the number of cases and deaths from it during the third quarter of the year 1895, and the number of cases and deaths from it during the fourth quarter of the year 1895, and the number of cases and deaths from it during the first quarter of the year 1896, and the number of cases and deaths from it during the second quarter of the year 1896, and the number of cases and deaths from it during the third quarter of the year 1896, and the number of cases and deaths from it during the fourth quarter of the year 1896, and the number of cases and deaths from it during the first quarter of the year 1897, and the number of cases and deaths from it during the second quarter of the year 1897, and the number of cases and deaths from it during the third quarter of the year 1897, and the number of cases and deaths from it during the fourth quarter of the year 1897, and the number of cases and deaths from it during the first quarter of the year 1898, and the number of cases and deaths from it during the second quarter of the year 1898, and the number of cases and deaths from it during the third quarter of the year 1898, and the number of cases and deaths from it during the fourth quarter of the year 1898, and the number of cases and deaths from it during the first quarter of the year 1899, and the number of cases and deaths from it during the second quarter of the year 1899, and the number of cases and deaths from it during the third quarter of the year 1899, and the number of cases and deaths from it during the fourth quarter of the year 1899, and the number of cases and deaths from it during the first quarter of the year 1900, and the number of cases and deaths from it during the second quarter of the year 1900, and the number of cases and deaths from it during the third quarter of the year 1900, and the number of cases and deaths from it during the fourth quarter of the year 1900, and the number of cases and deaths from it during the first quarter of the year 1901, and the number of cases and deaths from it during the second quarter of the year 1901, and the number of cases and deaths from it during the third quarter of the year 1901, and the number of cases and deaths from it during the fourth quarter of the year 1901, and the number of cases and deaths from it during the first quarter of the year 1902, and the number of cases and deaths from it during the second quarter of the year 1902, and the number of cases and deaths from it during the third quarter of the year 1902, and the number of cases and deaths from it during the fourth quarter of the year 1902, and the number of cases and deaths from it during the first quarter of the year 1903, and the number of cases and deaths from it during the second quarter of the year 1903, and the number of cases and deaths from it during the third quarter of the year 1903, and the number of cases and deaths from it during the fourth quarter of the year 1903, and the number of cases and deaths from it during the first quarter of the year 1904, and the number of cases and deaths from it during the second quarter of the year 1904, and the number of cases and deaths from it during the third quarter of the year 1904, and the number of cases and deaths from it during the fourth quarter of the year 1904, and the number of cases and deaths from it during the first quarter of the year 1905, and the number of cases and deaths from it during the second quarter of the year 1905, and the number of cases and deaths from it during the third quarter of the year 1905, and the number of cases and deaths from it during the fourth quarter of the year 1905, and the number of cases and deaths from it during the first quarter of the year 1906, and the number of cases and deaths from it during the second quarter of the year 1906, and the number of cases and deaths from it during the third quarter of the year 1906, and the number of cases and deaths from it during the fourth quarter of the year 1906, and the number of cases and deaths from it during the first quarter of the year 1907, and the number of cases and deaths from it during the second quarter of the year 1907, and the number of cases and deaths from it during the third quarter of the year 1907, and the number of cases and deaths from it during the fourth quarter of the year 1907, and the number of cases and deaths from it during the first quarter of the year 1908, and the number of cases and deaths from it during the second quarter of the year 1908, and the number of cases and deaths from it during the third quarter of the year 1908, and the number of cases and deaths from it during the fourth quarter of the year 1908, and the number of cases and deaths from it during the first quarter of the year 1909, and the number of cases and deaths from it during the second quarter of the year 1909, and the number of cases and deaths from it during the third quarter of the year 1909, and the number of cases and deaths from it during the fourth quarter of the year 1909, and the number of cases and deaths from it during the first quarter of the year 1910, and the number of cases and deaths from it during the second quarter of the year 1910, and the number of cases and deaths from it during the third quarter of the year 1910, and the number of cases and deaths from it during the fourth quarter of the year 1910, and the number of cases and deaths from it during the first quarter of the year 1911, and the number of cases and deaths from it during the second quarter of the year 1911, and the number of cases and deaths from it during the third quarter of the year 1911, and the number of cases and deaths from it during the fourth quarter of the year 1911, and the number of cases and deaths from it during the first quarter of the year 1912, and the number of cases and deaths from it during the second quarter of the year 1912, and the number of cases and deaths from it during the third quarter of the year 1912, and the number of cases and deaths from it during the fourth quarter of the year 1912, and the number of cases and deaths from it during the first quarter of the year 1913, and the number of cases and deaths from it during the second quarter of the year 1913, and the number of cases and deaths from it during the third quarter of the year 1913, and the number of cases and deaths from it during the fourth quarter of the year 1913, and the number of cases and deaths from it during the first quarter of the year 1914, and the number of cases and deaths from it during the second quarter of the year 1914, and the number of cases and deaths from it during the third quarter of the year 1914, and the number of cases and deaths from it during the fourth quarter of the year 1914, and the number of cases and deaths from it during the first quarter of the year 1915, and the number of cases and deaths from it during the second quarter of the year 1915, and the number of cases and deaths from it during the third quarter of the year 1915, and the number of cases and deaths from it during the fourth quarter of the year 1915, and the number of cases and deaths from it during the first quarter of the year 1916, and the number of cases and deaths from it during the second quarter of the year 1916, and the number of cases and deaths from it during the third quarter of the year 1916, and the number of cases and deaths from it during the fourth quarter of the year 1916, and the number of cases and deaths from it during the first quarter of the year 1917, and the number of cases and deaths from it during the second quarter of the year 1917, and the number of cases and deaths from it during the third quarter of the year 1917, and the number of cases and deaths from it during the fourth quarter of the year 1917, and the number of cases and deaths from it during the first quarter of the year 1918, and the number of cases and deaths from it during the second quarter of the year 1918, and the number of cases and deaths from it during the third quarter of the year 1918, and the number of cases and deaths from it during the fourth quarter of the year 1918, and the number of cases and deaths from it during the first quarter of the year 1919, and the number of cases and deaths from it during the second quarter of the year 1919, and the number of cases and deaths from it during the third quarter of the year 1919, and the number of cases and deaths from it during the fourth quarter of the year 1919, and the number of cases and deaths from it during the first quarter of the year 1920, and the number of cases and deaths from it during the second quarter of the year 1920, and the number of cases and deaths from it during the third quarter of the year 1920, and the number of cases and deaths from it during the fourth quarter of the year 1920, and the number of cases and deaths from it during the first quarter of the year 1921, and the number of cases and deaths from it during the second quarter of the year 1921, and the number of cases and deaths from it during the third quarter of the year 1921, and the number of cases and deaths from it during the fourth quarter of the year 1921, and the number of cases and deaths from it during the first quarter of the year 1922, and the number of cases and deaths from it during the second quarter of the year 1922, and the number of cases and deaths from it during the third quarter of the year 1922, and the number of cases and deaths from it during the fourth quarter of the year 1922, and the number of cases and deaths from it during the first quarter of the year 1923, and the number of cases and deaths from it during the second quarter of the year 1923, and the number of cases and deaths from it during the third quarter of the year 1923, and the number of cases and deaths from it during the fourth quarter of the year 1923, and the number of cases and deaths from it during the first quarter of the year 1924, and the number of cases and deaths from it during the second quarter of the year 1924, and the number of cases and deaths from it during the third quarter of the year 1924, and the number of cases and deaths from it during the fourth quarter of the year 1924, and the number of cases and deaths from it during the first quarter of the year 1925, and the number of cases and deaths from it during the second quarter of the year 1925, and the number of cases and deaths from it during the third quarter of the year 1925, and the number of cases and deaths from it during the fourth quarter of the year 1925, and the number of cases and deaths from it during the first quarter of the year 1926, and the number of cases and deaths from it during the second quarter of the year 1926, and the number of cases and deaths from it during the third quarter of the year 1926, and the number of cases and deaths from it during the fourth quarter of the year 1926, and the number of cases and deaths from it during the first quarter of the year 1927, and the number of cases and deaths from it during the second quarter of the year 1927, and the number of cases and deaths from it during the third quarter of the year 1927, and the number of cases and deaths from it during the fourth quarter of the year 1927, and the number of cases and deaths from it during the first quarter of the year 1928, and the number of cases and deaths from it during the second quarter of the year 1928, and the number of cases and deaths from it during the third quarter of the year 1928, and the number of cases and deaths from it during the fourth quarter of the year 1928, and the number of cases and deaths from it during the first quarter of the year 1929, and the number of cases and deaths from it during the second quarter of the year 1929, and the number of cases and deaths from it during the third quarter of the year 1929, and the number of cases and deaths from it during the fourth quarter of the year 1929, and the number of cases and deaths from it during the first quarter of the year 1930, and the number of cases and deaths from it during the second quarter of the year 1930, and the number of cases and deaths from it during the third quarter of the year 1930, and the number of cases and deaths from it during the fourth quarter of the year 1930, and the number of cases and deaths from it during the first quarter of the year 1931, and the number of cases and deaths from it during the second quarter of the year 1931, and the number of cases and deaths from it during the third quarter of the year 1931, and the number of cases and deaths from it during the fourth quarter of the year 1931, and the number of cases and deaths from it during the first quarter of the year 1932, and the number of cases and deaths from it during the second quarter of the year 1932, and the number of cases and deaths from it during the third quarter of the year 1932, and the number of cases and deaths from it during the fourth quarter of the year 1932, and the number of cases and deaths from it during the first quarter of the year 1933, and the number of cases and deaths from it during the second quarter of the year 1933, and the number of cases and deaths from it during the third quarter of the year 1933, and the number of cases and deaths from it during the fourth quarter of the year 1933, and the number of cases and deaths from it during the first quarter of the year 1934, and the number of cases and deaths from it during the second quarter of the year 1934, and the number of cases and deaths from it during the third quarter of the year 1934, and the number of cases and deaths from it during the fourth quarter of the year 1934, and the number of cases and deaths from it during the first quarter of the year 1935, and the number of cases and deaths from it during the second quarter of the year 1935, and the number of cases and deaths from it during the third quarter of the year 1935, and the number of cases and deaths from it during the fourth quarter of the year 1935, and the number of cases and deaths from it during the first quarter of the year 1936, and the number of cases and deaths from it during the second quarter of the year 1936, and the number of cases and deaths from it during the third quarter of the year 1936, and the number of cases and deaths from it during the fourth quarter of the year 1936, and the number of cases and deaths from it during the first quarter of the year 1937, and the number of cases and deaths from it during the second quarter of the year 1937, and the number of cases and deaths from it during the third quarter of the year 1937, and the number of cases and deaths from it during the fourth quarter of the year 1937, and the number of cases and deaths from it during the first quarter of the year 1938, and the number of cases and deaths from it during the second quarter of the year 1938, and the number of cases and deaths from it during the third quarter of the year 1938, and the number of cases and deaths from it during the fourth quarter of the year 1938, and the number of cases and deaths from it during the first quarter of the year 1939, and the number of cases and deaths from it during the second quarter of the year 1939, and the number of cases and deaths from it during the third quarter of the year 1939, and the number of cases and deaths from it during the fourth quarter of the year 1939, and the number of cases and deaths from it during the first quarter of the year 1940, and the number of cases and deaths from it during the second quarter of the year 1940, and the number of cases and deaths from it during the third quarter of the year 1940, and the number of cases and deaths from it during the fourth quarter of the year 1940, and the number of cases and deaths from it during the first quarter of the year 1941, and the number of cases and deaths from it during the second quarter of the year 1941, and the number of cases and deaths from it during the third quarter of the year 1941, and the number of cases and deaths from it during the fourth quarter of the year 1941, and the number of cases and deaths from it during the first quarter of the year 1942, and the number of cases and deaths from it during the second quarter of the year 1942, and the number of cases and deaths from it during the third quarter of the year 1942, and the number of cases and deaths from it during the fourth quarter of the year 1942, and the number of cases and deaths from it during the first quarter of the year 1943, and the number of cases and deaths from it during the second quarter of the year 1943, and the number of cases and deaths from it during the third quarter of the year 1943, and the number of cases and deaths from it during the fourth quarter of the year 1943, and the number of cases and deaths from it during the first quarter of the year 1944, and the number of cases and deaths from it during the second quarter of the year 1944, and the number of cases and deaths from it during the third quarter of the year 1944, and the number of cases and deaths from it during the fourth quarter of the year 1944, and the number of cases and deaths from it during the first quarter of the year 1945, and the number of cases and deaths from it during the second quarter of the year 1945, and the number of cases and deaths from it during the third quarter of the year 1945, and the number of cases and deaths from it during the fourth quarter of the year 1945, and the number of cases and deaths from it during the first quarter of the year 1946, and the number of cases and deaths from it during the second quarter of the year 1946, and the number of cases and deaths from it during the third quarter of the year 1946, and the number of cases and deaths from it during the fourth quarter of the year 1946, and the number of cases and deaths from it during the first quarter of the year 1947, and the number of cases and deaths from it during the second quarter of the year 1947, and the number of cases and deaths from it during the third quarter of the year 1947, and the number of cases and deaths from it during the fourth quarter of the year 1947, and the number of cases and deaths from it during the first quarter of the year 1948, and the number of cases and deaths from it during the second quarter of the year 1948, and the number of cases and deaths from it during the third quarter of the year 1948, and the number of cases and deaths from it during the fourth quarter of the year 1948, and the number of cases and deaths from it during the first quarter of the year 1949, and the number of cases and deaths from it during the second quarter of the year 1949, and the number of cases and deaths from it during the third quarter of the year 1949, and the number of cases and deaths from it during the fourth quarter of the year 1949, and the number of cases and deaths from it during the first quarter of the year 1950, and the number of cases and deaths from it during the second quarter of the year 1950, and the number of cases and deaths from it during the third quarter of the year 1950, and the number of cases and deaths from it during the fourth quarter of the year 1950, and the number of cases and deaths from it during the first quarter of the year 1951, and the number of cases and deaths from it during the second quarter of the year 1951, and the number of cases and deaths from it during the third quarter of the year 1951, and the number of cases and deaths from it during the fourth quarter of the year 1951, and the number of cases and deaths from it during the first quarter of the year 1952, and the number of cases and deaths from it during the second quarter of the year 1952, and the number of cases and deaths from it during the third quarter of the year 1952, and the number of cases and deaths from it during the fourth quarter of the year 1952, and the number of cases and deaths from it during the first quarter of the year 1953, and the number of cases and deaths from it during the second quarter of the year 1953, and the number of cases and deaths from it during the third quarter of the year 1953, and the number of cases and deaths from it during the fourth quarter of the year 1953, and the number of cases and deaths from it during the first quarter of the year 1954, and the number of cases and deaths from it during the second quarter of the year 1954, and the number of cases and deaths from it during the third quarter of the year 1954, and the number of cases and deaths from it during the fourth quarter of the year 1954, and the number of cases and deaths from it during the first quarter of the year 1955, and the number of cases and deaths from it during the second quarter of the year 1955, and the number of cases and deaths from it during the third quarter of the year 1955, and the number of cases and deaths from it during the fourth quarter of the year 1955, and the number of cases and deaths from it during the first quarter of the year 1956, and the number of cases and deaths from it during the second quarter of the year 1956, and the number of cases and deaths from it during the third quarter of the year 1956, and the number of cases and deaths from it during the fourth quarter of the year 1956, and the number of cases and deaths from it during the first quarter of the year 1957, and the number of cases and deaths from it during the second quarter of the year 1957, and the number of cases and deaths from it during the third quarter of the year 1957, and the number of cases and deaths from it during the fourth quarter of the year 1957, and the number of cases and deaths from it during the first quarter of the year 1958, and the number of cases and deaths from it during the second quarter of the year 1958, and the number of cases and deaths from it during the third quarter of the year 1958, and the number of cases and deaths from it during the fourth quarter of the year 1958, and the number of cases and deaths from it during the first quarter of the year 1959, and the number of cases and deaths from it during the second quarter of the year 1959, and the number of cases and deaths from it during the third quarter of the year 1959, and the number of cases and deaths from it during the fourth quarter of the year 1959, and the number of cases and deaths from it during the first quarter of the year 1960, and the number of cases and deaths from it during the second quarter of the year 1960, and the number of cases and deaths from it during the third quarter of the year 1960, and the number of cases and deaths from it during the fourth quarter of the year 1960, and the number of cases and deaths from it during the first quarter of the year 1961, and the number of cases and deaths from it during the second quarter of the year 1961, and the number of cases and deaths from it during the third quarter of the year 1961, and the number of cases and deaths from it during the fourth quarter of the year 1961, and the number of cases and deaths from it during the first quarter of the year 1962, and the number of cases and deaths from it during the second quarter of the year 1962, and the number of cases and deaths from it during the third quarter of the year 1962, and the number of cases and deaths from it during the fourth quarter of the year 1962, and the number of cases and deaths from it during the first quarter of the year 1963, and the number of cases and deaths from it during the second quarter of the year 1963, and the number of cases and deaths from it during the third quarter of the year 1963, and the number of cases and deaths from it during the fourth quarter of the year 1963, and the number of cases and deaths from it during the first quarter of the year 1964, and the number of cases and deaths from it during the second quarter of the year 1964, and the number of cases and deaths from it during the third quarter of the year 1964, and the number of cases and deaths from it during the fourth quarter of the year 1964, and the number of cases and deaths from it during the first quarter of the year 1965, and the number of cases and deaths from it during the second quarter of the year 1965, and the number of cases and deaths from it during the third quarter of the year 1965, and the number of cases and deaths from it during the fourth quarter of the year 1965, and the number of cases and deaths from it during the first quarter of the year 1966, and the number of cases and deaths from it during the second quarter of the year 1966, and the number of cases and deaths from it during the third quarter of the year 1966, and the number of cases and deaths from it during the fourth quarter of the year 1966, and the number of cases and deaths from it during the first quarter of the year 1967, and the number of cases and deaths from it during the second quarter of the year 1967, and the number of cases and deaths from it during the third quarter of the year 1967, and the number of cases and deaths from it during the fourth quarter of the year 1967, and the number of cases and deaths from it during the first quarter of the year 1968, and the number of cases and deaths from it during the second quarter of the year 1968, and the number of cases and deaths from it during the third quarter of the year 1968, and the number of cases and deaths from it during the fourth quarter of the year 1968, and the number of cases and deaths from it during the first quarter of the year 1969, and the number of cases and deaths from it during the second quarter of the year 1969, and the number of cases and deaths from it during the third quarter of the year 1969, and the number of cases and deaths from it during the fourth quarter of the year 1969, and the number of cases and deaths from it during the first quarter of the year 1970, and the number of cases and deaths from it during the second quarter of the year 1970, and the number of cases and deaths from it during the third quarter of the year 1970, and the number of cases and deaths from it during the fourth quarter of the year 1970, and the number of cases and deaths from it during the first quarter of the year 1971, and the number of cases and deaths from it during the second quarter of the year 1971, and the number of cases and deaths from it during the third quarter of the year 1971, and the number of cases and deaths from it during the fourth quarter of the year 1971, and the number of cases and deaths from it during the first quarter of the year 1972, and the number of cases and deaths from it during the second quarter of the year 1972, and the number of cases and deaths from it during the third quarter of the year 1972, and the number of cases and deaths from it during the fourth quarter of the year 1972, and the number of cases and deaths from it during the first quarter of the year 1973, and the number of cases and deaths from it during the second quarter of the year 1973, and the number of cases and deaths from it during the third quarter of the year 1973, and the number of cases and deaths from it during the fourth quarter of the year 1973, and the number of cases and deaths from it during the first quarter of the year 1974, and the number of cases and deaths from it during the second quarter of the year 1974, and the number of cases and deaths from it during the third quarter of the year 1974, and the number of cases and deaths from it during the fourth quarter of the year 1974, and the number of cases and deaths from it during the first quarter of the year 1975, and the number of cases and deaths from it during the second quarter of the year 1975, and the number of cases and deaths from it during the third quarter of the year 1975, and the number of cases and deaths from it during the fourth quarter of the year 1975, and the number of cases and deaths from it during the first quarter of the year 1976, and the number of cases and deaths from it during the second quarter of the year 1976, and the number of cases and deaths from it during the third quarter of the year 1976, and the number of cases and deaths from it during the fourth quarter of the year 1976, and the number of cases and deaths from it during the first quarter of the year 1977, and the number of cases and deaths from it during the second quarter of the year 1977, and the number of cases and deaths from it during the third quarter of the year 1977, and the number of cases and deaths from it during the fourth quarter of the year 1977, and the number of cases and deaths from it during the first quarter of the year 1978, and the number of cases and deaths from it during the second quarter of the year 1978, and the number of cases and deaths from it during the third quarter of the year 1978, and the number of cases and deaths from it during the fourth quarter of the year 1978, and the number of cases and deaths from it during the first quarter of the year 1979, and the number of cases and deaths from it during the second quarter of the year 1979, and the number of cases and deaths from it during the third quarter of the year 1979, and the number of cases and deaths from it during the fourth quarter of the year 1979, and the number of cases and deaths from it during the first quarter of the year 1980, and the number of cases and deaths from it during the second quarter of the year 1980, and the number of cases and deaths from it during the third quarter of the year 1980, and the number of cases and deaths from it during the fourth quarter of the year 1980, and the number of cases and deaths from it during the first quarter of the year 1981, and the number of cases and deaths from it during the second quarter of the year 1981, and the number of cases and deaths from it during the third quarter of the year 1981, and the number of cases and deaths from it during the fourth quarter of the year 1981, and the number of cases and deaths from it during the first quarter of the year 1982, and the number of cases and deaths from it during the second quarter of the year 1982, and the number of cases and deaths from it during the third quarter of the year 1982, and the number of cases and deaths from it during the fourth quarter of the year 1982, and the number of cases and deaths from it during the first quarter of the year 1983, and the number of cases and deaths from it during the second quarter of the year 1983, and the number of cases and deaths from it during the third quarter of the year 1983, and the number of cases and deaths from it during the fourth quarter of the year 1983, and the number of cases and deaths from it during the first quarter of the year 1984, and the number of cases and deaths from it during the second quarter of the year 1984, and the number of cases and deaths from it during the third quarter of the year 1984, and the number of cases and deaths from it during the fourth quarter of the year 1984, and the number of cases and deaths from it during the first quarter of the year 1985, and the number of cases and deaths from it during the second quarter of the year 1985, and the number of cases and deaths from it during the third quarter of the year 1985, and the number of cases and deaths from it during the fourth quarter of the year 1985, and the number of cases and deaths from it during the first quarter of the year 1986, and the number of cases and deaths from it during the second quarter of the year 1986, and the number of cases and deaths from it during the third quarter of the year 1986, and the number of cases and deaths from it during the fourth quarter of the year 1986, and the number of cases and deaths from it during the first quarter of the year 1987, and the number of cases and deaths from it during the second quarter of the year 1987, and the number of cases and deaths from it during the third quarter of the year 1987, and the number of cases and deaths from it during the fourth quarter of the year 1987, and the number of cases and deaths from it during the first quarter of the year 1988, and the number of cases and deaths from it during the second quarter of the year 1988, and the number of cases and deaths from it during the third quarter of the year 1988, and the number of cases and deaths from it during the fourth quarter of the year 1988, and the number of cases and deaths from it during the first quarter of the year 1989, and the number of cases and deaths from it during the second quarter of the year 1989, and the number of cases and deaths from it during the third quarter of the year 1989, and the number of cases and deaths from it during the fourth quarter of the year 1989, and the number of cases and deaths from it during the first quarter of the year 1990, and the number of cases and deaths from it during the second quarter of the year 1990, and the number of cases and deaths from it during the third quarter of the year 1990, and the number of cases and deaths from it during the fourth quarter of the year 1990, and the number of cases and deaths from it during the first quarter of the year 1991, and the number of cases and deaths from it during the second quarter of the year 1991, and the number of cases and deaths from it during the third quarter of the year 1991, and the number of cases and deaths from it during the fourth quarter of the year 1991, and the number of cases and deaths from it during the first quarter of the year 1992, and the number of cases and deaths from it during the second quarter of the year 1992, and the number of cases and deaths from it during the third quarter of the year 1992, and the number of cases and deaths from it during the fourth quarter of the year 1992, and the number of cases and deaths from it during the first quarter of the year 1993, and the number of cases and deaths from it during the second quarter of the year 1993, and the number of cases and deaths from it during the third quarter of the year 1993, and the number of cases and deaths from it during the fourth quarter of the year 1993, and the number of cases and deaths from it during the first quarter of the year 1994, and the number of cases and deaths from it during the second quarter of the year 1994, and the number of cases and deaths from it during the third quarter of the year 1994, and the number of cases and deaths from it during the fourth quarter of the year 1994, and the number of cases and deaths from it during the first quarter of the year 1995, and the number of cases and deaths from it during the second quarter of the year 1995, and the number of cases and deaths from it during the third quarter of the year 1995, and the number of cases and deaths from it during the fourth quarter of the year 1995, and the number of cases and deaths from it during the first quarter of the year 1996, and the number of cases and deaths from it during the second quarter of the year 1996, and the number of cases and deaths from it during the third quarter of the year 1996, and the number of cases and deaths from it during the fourth quarter of the year 1996, and the number of cases and deaths from it during the first quarter of the year 1997, and the number of cases and deaths from it during the second quarter of the year 1997, and the number of cases and deaths from it during the third quarter of the year 1997, and the number of cases and deaths from it during the fourth quarter of the year 1997, and the number of cases and deaths from it during the first quarter of the year 1998, and the number of cases and deaths from it during the second quarter of the year 1998, and the number of cases and deaths from it during the third quarter of the year 1998, and the number of cases and deaths from it during the fourth quarter of the year 1998, and the number of cases and deaths from it during the first quarter of the year 1999, and the number of cases and deaths from it during the second quarter of the year 1999, and the number of cases and deaths from it during the third quarter of the year 1999, and the number of cases and deaths from it during the fourth quarter of the year 1999, and the number of cases and deaths from it during the first quarter of the year 2000, and the number of cases and deaths from it during the second quarter of the year 2000, and the number of cases and deaths from it during the third quarter of the year 2000, and the number of cases and deaths from it during the fourth quarter of the year 2000, and the number of cases and deaths from it during the first quarter of the year 2001, and the number of cases and deaths from it during the second quarter of the year 2001, and the number of cases and deaths from it during the third quarter of the year 2001, and the number of cases and deaths from it during the fourth quarter of the year 2001, and the number of cases and deaths from it during the first quarter of the year 2002, and the number of cases and deaths from it during the second quarter of the year 2002, and the number of cases and deaths from it during the third quarter of the year 2002, and the number of cases and deaths from it during the fourth quarter of the year 2002, and the number of cases and deaths from it during the first quarter of the year 2003, and the number of cases and deaths from it during the second quarter of the year 2003, and the number of cases and deaths from it during the third quarter of the year 2003, and the number of cases and deaths from it during the fourth quarter of the year 2003, and the number of cases and deaths from it during the first quarter of the year 2004, and the number of cases and deaths from it during the second quarter of the year 2004, and the number of cases and deaths from it during the third quarter of the year 2004, and the number of cases and deaths from it during the fourth quarter of the year 2004, and the number of cases and deaths from it during the first quarter of the year 2005, and the number of cases and deaths from it during the second quarter of the year 2005, and the number of cases and deaths from it during the third quarter of the year 2005, and the number of cases and deaths from it during the fourth quarter of the year 2005, and the number of cases and deaths from it during the first quarter of the year 2006, and the number of cases and deaths from it during the second quarter of the year 2006, and the number of cases and deaths from it during the third quarter of the year 2006, and the number of cases and deaths from it during the fourth quarter of the year 2006, and the number of cases and deaths from it during the first quarter of the year 2007, and the number of cases and deaths from it during the second quarter of the year 2007, and the number of cases and deaths from it during the third quarter of the year 2007, and the number of cases and deaths from it during the fourth quarter of the year 2007, and the number of cases and deaths from it during the first quarter of the year 2008, and the number of cases and deaths from it during the second quarter of the year 2008, and the number of cases and deaths from it during the third quarter of the year 2008, and the number of cases and deaths from it during the fourth quarter of the year 2008, and the number of cases and deaths from it during the first quarter of the year 2009, and the number of cases and deaths from it during the second quarter of the year 2009, and the number of cases and deaths from it during the third quarter of the year 2009, and the number of cases and deaths from it during the fourth quarter of the year 2009, and the number of cases and deaths from it during the first quarter of the year 2010, and the number of cases and deaths from it during the second quarter of the year 2010, and the number of cases and deaths from it during the third quarter of the year 2010, and the number of cases and deaths from it during the fourth quarter of the year 2010, and the number of cases and deaths from it during the first quarter of the year 2011, and the number of cases and deaths from it during the second quarter of the year 2011, and the number of cases and deaths from it during the third quarter of the year 2011, and the number of cases and deaths from it during the fourth quarter of the year 2011, and the number of cases and deaths from it during the first quarter of the year 2012, and the number of cases and deaths from it during the second quarter of the year 2012, and the number of cases and deaths from it during the third quarter of the year 2012, and the number of cases and deaths from it during the fourth quarter of the year 2012, and the number of cases and deaths from it during the first quarter of the year 2013, and the number of cases and deaths from it during the second quarter of the year 2013, and the number of cases and deaths from it during the third quarter of the year 2013, and the number of cases and deaths from it during the fourth quarter of the year 2013, and the number of cases and deaths from it during the first quarter of the year 2014, and the number of cases and deaths from it during the second quarter of the year 2014, and the number of cases and deaths from it during the third quarter of the year 2014, and the number of cases and deaths from it during the fourth quarter of the year 2014, and the number of cases and deaths from it during the first quarter of the year 2015, and the number of cases and deaths from it during the second quarter of the year 2015, and the number of cases and deaths from it during the third quarter of the year 2015, and the number of cases and deaths from it during the fourth quarter of the year 2015, and the number of cases and deaths from it during the first quarter of the year 2016, and the number of cases and deaths from it during the second quarter of the year 2016, and the number of cases and deaths from it during the third quarter of the year 2016, and the number of cases and deaths from it during the fourth quarter of the year 2016, and the number of cases and deaths from it during the first quarter of the year 2017, and the number of cases and deaths from it during the second quarter of the year 2017, and the number of cases and deaths from it during the third quarter of the year 2017, and the number of cases and deaths from it during the fourth quarter of the year 2017, and the number of cases and deaths from it during the first quarter of the year 2018, and the number of cases and deaths from it during the second quarter of the year 2018, and the number of cases and deaths from it during the third quarter of the year 2018, and the number of cases and deaths from it during the fourth quarter of the year 2018, and the number of cases and deaths from it during the first quarter of the year 2019, and the number of cases and deaths from it during the second quarter of the year 2019, and the number of cases and deaths from it during the third quarter of the year 2019, and the number of cases and deaths from it during the fourth quarter of the year 2019, and the number of cases and deaths from it during the first quarter of the year 2020, and the number of cases and deaths from it during the second quarter of the year 2020, and the number of cases and deaths from it during the third quarter of the year 2020, and the number of cases and deaths from it during the fourth quarter of the year 2020, and the number of cases and deaths from it during the first quarter of the year 2021, and the number of cases and deaths from it during the second quarter of the year 2021, and the number of cases and deaths from it during the third quarter of the year 2021, and the number of cases and deaths from it during the fourth quarter of the year 2021, and the number of cases and deaths from it during the first quarter of the year 2022, and the number of cases and deaths from it during the second quarter of the year 2022, and the number of cases and deaths from it during the third quarter of the year 2022, and the number of cases and deaths from it during the fourth quarter of the year 2022, and the number of cases and deaths from it during the first quarter of the year 2023, and the number of cases and deaths from it during the second quarter of the year 2023, and the number of cases and deaths from it during the third quarter of the year 2023, and the number of cases and deaths from it during the fourth quarter of the year 2023, and the number of cases and deaths from it during the first quarter of the year 2024, and the number of cases and deaths from it during the second quarter of the year 2024, and the number of cases and deaths from it during the third quarter of the year 2024, and the number of cases and deaths from it during the fourth quarter of the year 2024, and the number of cases and deaths from it during the first quarter of the year 2025, and the number of cases and deaths from it during the second quarter of the year 2025, and the number of cases and deaths from it during the third quarter of the year 2025, and the number of cases and deaths from it during the fourth quarter of the year 2025, and the number of cases and deaths from it during the first quarter of the year 2026, and the number of cases and deaths from it during the second quarter of the year 2026, and the number of cases and deaths from it during the third quarter of the year 2026, and the number of cases and deaths from it during the fourth quarter of the year 2026, and the number of cases and deaths from it during the first quarter of the year 2027, and the number of cases and deaths from it during the second quarter of the year 2027, and the number of cases and deaths from it during the third quarter of the year 2027, and the number of cases and deaths from it during the fourth quarter of the year 2027, and the number of cases and deaths from it during the first quarter of the year 2028, and the number of cases and deaths from it during the second quarter of the year 2028, and the number of cases and deaths from it during the third quarter of the year 2028, and the number of cases and deaths from it during the fourth quarter of the year 2028, and the number of cases and deaths from it during the first quarter of the year 2029, and the number of cases and deaths from it during the second quarter of the year 2029, and the number of cases and deaths from it during the third quarter of the year 2029, and the number of cases and deaths from it during the fourth quarter of the year 2029, and the number of cases and deaths from it during the first quarter of the year 2030, and the number of cases and deaths from it during the second quarter of the year 2030, and the number of cases and deaths from it during the third quarter of the year 2030, and the number of cases and deaths from it during the fourth quarter of the year 2030, and the number of cases and deaths from it during the first quarter of the year 2031, and the number of cases and deaths from it during the second quarter of the year 2031, and the number of cases and deaths from it during the third quarter of the year 2031, and the number of cases and deaths from it during the fourth quarter of the year 2031, and the number of cases and deaths from it during the first quarter of the year 2032, and the number of cases and deaths from it during the second quarter of the year 2032, and the number of cases and deaths from it during the third quarter of the year 2032, and the number of cases and deaths from it during the fourth quarter of the year 2032, and the number of cases and deaths from it during the first quarter of the year 2033, and the number of cases and deaths from it during the second quarter of the year 2033, and the number of cases and deaths from it during the third quarter of the year 2033, and the number of cases and deaths from it during the fourth quarter of the year 2033, and the number of cases and deaths from it during the first quarter of the year 2034, and the number of cases and deaths from it during the second quarter of the year 2034, and the number of cases and deaths from it during the third quarter of the year 2034, and the number of cases and deaths from it during the fourth quarter of the year 2034, and the number of cases and deaths from it during the first quarter of the year 2035, and the number of cases and deaths from it during the second quarter of the year 2035, and the number of cases and deaths from it during the third quarter of the year 2035, and the number of cases and deaths from it during the fourth quarter of the year 2035, and the number of cases and deaths from it during the first quarter of the year 2036, and the number of cases and deaths from it during the second quarter of the year 2036, and the number of cases and deaths from it during the third quarter of the year 2036, and the number of cases and deaths from it during the fourth quarter of the year 2036, and the number of cases and deaths from it during the first quarter of the year 2037, and the number of cases and deaths from it during the second quarter of the year 2037, and the number of cases and deaths from it during the third quarter of the year 2037, and the number of cases and deaths from it during the fourth quarter of the year 2037, and the number of cases and deaths from it during the first quar

und bis dahin gänzlich ungefährliche Mine setzt, und entzündet sie mittelst des elektrischen Stromes durch eine in ihr gelagerte Knallquecksilberpatrone. Dies Verfahren entspricht allen an diese Vertheidigungsmittel zu stellenden Anforderungen und macht die Minen durchaus kriegstüchtig.

Behandeln, Legen und Aufnehmen der Minen ist Sache unserer Matrosen-Artillerie, von der Abtheilungen an unseren Strommündungen liegen und welche so geübt sind, daß wenige Stunden nach der Kriegserklärung alle erforderlichen Sperren gelegt sind.

Ich gehe nun zu den Torpedos, d. h. den beweglichen unterseeischen Sprengmitteln über. Wie ich schon bemerkte, lag es auf der Hand bei der furchtbaren Wirkung der letzteren sie auch als Angriffswaffe zu verwenden. Die Nordstaaten machten mit den Spierentorpedos den Anfang und im russisch-türkischen Kriege folgten ihnen damit die Russen, welche auf diese Weise einen türkischen Donau-Monitor in die Luft sprengten. Da man sich jedoch dem Feinde bis auf 20 Fuß nähern mußte, um den Torpedo unter dem Boden seines Schiffes anzubringen, war erstens die Sache für den Angreifer selbst sehr gefährlich, da er sich zu nahe bei dem Wirkungskreise des Sprengkörpers befand, und bei einiger Wachsamkeit des Angegriffenen das Herankommen überhaupt sehr zweifelhaft, und von fünf russischen Attaken gelang nur eine.

Man suchte deshalb nach einer andern Methode und der englische Marine-Capitän Harvey erfand den nach ihm benannten Schlepptorpedo. Derselbe hatte die Form eines etwa 1½ m langen Pontons, der eine Ladung von 25 kg Schießwolle aufnahm. Oben waren Hebelarme angebracht, deren Berührung mit einem Schiffe die Sprengung hervorrief. Ein Sicherheitsschlüssel, der mittelst einer Leine erst ausgezogen wurde, wenn der Torpedo vom Schiffe frei war, hinderte eine vorzeitige Explosion. Vier von den Ecken des Torpedos ausgehende Leinen liefen an einer Seite desselben in einem Ringe zusammen, in dem das Schlepptau befestigt wurde. Diese Einrichtung zwang bei Fahrt des Schiffes den Torpedo, nach Art der fliegenden Fähren auf Flüssen mit starker Strömung bis zu einem Winkel von 45° seitwärts vom Schiffe auszuschoeren und in 50–60 m Entfernung nahe unter der Wasserfläche mit jenem parallel zu laufen. Beim Passiren eines feindlichen Schiffes in dieser Nähe ließ man die Schleppleine plötzlich los, um sie nach wenig Secunden wieder straff zu halten. Durch das Nachlassen sollte der Torpedo durch eigene Schwere sinken, durch das Festhalten wieder emportauchen, um gegen den Boden des feindlichen Schiffes zu schlagen und zu explodiren.

Ich selbst wurde seiner Zeit damit beauftragt, auf einem von mir befehligten Geschwader eingehende Versuche mit dieser Erfindung anzustellen, aber es zeigten sich so viele Mängel, daß in unserer Marine von ihrer Einführung Abstand genommen wurde. Auch in den übrigen Ländern ließ man sie und noch andere Modelle fallen, da inzwischen der Whitehead'sche oder Fischtorpedo aufgetaucht war, auf den sich jetzt aller Augen richteten. Der Erfinder Whitehead, ein in österreichischen Diensten stehender englischer Ingenieur, hatte mit ihm eine unterseeische Angriffswaffe hergestellt, die allen Anforderungen entsprechen zu wollen schien, nach langjähriger Vervollkommnung ihnen auch ziemlich entspricht und jetzt in allen Marinen der Welt

eingeführt ist. Der Hauptvorzug derselben ist, daß sie zu ihrer Bewegung keiner äußeren Kraft bedarf, sondern diese in sich selbst trägt.

Die Construction ist eine geniale, aber auch ziemlich complicirte. Was zunächst die äußere Form betrifft, so ähnelt dieselbe einer Cigarre, d. h. sie ist in der Mitte cylindrisch, am Vorderende scharf und am hinteren etwas weniger zugespitzt. Die Abmessungen sind ungefähr 4.50 m Länge bei 0.36 m größtem Durchmesser. Das Material bestand anfänglich bei uns, wie in den meisten Marinen noch jetzt, aus Stahl, seit längerer Zeit wenden wir jedoch Aluminiumbronze an, da das Rosten der vielen kleinen und empfindlichen Bewegungstheile große Uebelstände nach sich zog, wie überhaupt bedeutende Verbesserungen des Torpedos von Deutschland ausgegangen und ihm noch eigenthümlich sind. Den Namen Fischtorpedo hat der Sprengkörper erhalten, theils weil er sich unter Wasser bewegt, theils weil er sowohl wagrechte wie senkrechte Metallflossen besitzt, welche bei seinem Ablassen aus dem Lancirrohr als Führungsleisten dienen, damit er in der richtigen Lage zu Wasser kommt.

Der Körper besteht aus drei Haupttheilen. Der vordere mit dem Kopf oder der „Pistole" nimmt die Sprengladung von durchschnittlich 30 kg Schießwolle auf, während die Pistole ein Hebelsystem trägt, welches bei Berührung des feindlichen Schiffes auf eine innere Vorrichtung in ähnlicher Weise, wie die Nadel bei unseren Zündnadelgewehren, wirkt und dadurch die Sprengung herbeiführt.

Der nächstfolgende Theil umschließt die ganz besonders scharfsinnige Einrichtung, vermittelst deren der Torpedo während seines Laufes eine bestimmte Tiefe, 2– 3 m je nach Wunsch, innehält. Die Abtheilung wird nämlich durch dünne Metallwände mit schmalem Zwischenraum von der vorderen und hinteren geschieden. Eine Reihe kleiner Bohrungen in der Außenwand läßt das Wasser gegen diese Scheidewände treten und je nach der Tiefe mit verschiedenem Druck auf sie wirken, während sich innerhalb des Mittelraumes eine mit den Scheidewänden zusammenhängende Spiralfeder befindet. Ebenso wie die Flossen hat der Torpedo an seinem Hinterende sowohl ein vertikales wie ein horizontales Steuerruder und mit dem letzteren ist jene Spiralfeder durch ein Gestänge verbunden

Der Feder wird nun diejenige Spannung gegeben, welche der Tiefe, in welcher der Torpedo laufen soll, entspricht, und das mit ihr verbundene Ruder wagrecht gelegt. Solange dann der Torpedo in der gewünschten Tiefe läuft, halten sich Spirale und Wasserdruck das Gleichgewicht und das wagerechte Ruder bewegt sich nicht. Geht der Torpedo jedoch tiefer oder höher, so ändert sich demgemäß auch der Wasserdruck auf die erwähnten dünnen Scheidewände, preßt die Feder zusammen oder dehnt sie aus und ihr Gestänge wirkt auf das wagerechte Ruder, welches durch seine veränderte Lage den Torpedo zwingt, wieder in die vorgeschriebene Tiefe einzulenken, wobei noch ein in derselben Abtheilung befindliches Pendel, das beim Sinken des Torpedos nach vorn, beim Steigen nach hinten schwingt und ebenfalls mit dem Ruder in Verbindung steht, dessen regelnde Bewegungen unterstützt.

Die hinterste Abtheilung endlich enthält die Maschine und die Preßluft, welche sie und die beiden kleinen Schiffsschrauben treibt, welche dem

Torpedo seine selbstständige Bewegung ertheilen. Die Schrauben treten aus dem Hintertheil mit ihren Achsen hervor und das bewegliche senkrechte wie das wagerechte Steuerruder, in deren Ausschnitten die Schrauben drehen können, bilden eine Art Rahmen um sie. Die Maschine ist dieselbe wie eine Schiffsmaschine, aber von kaum 20 kg Gewicht; die Preßluft wird mit einem Drucke von 60—70 Atmosphären in ihren Behälter gepumpt und treibt den Torpedo mit einer Durchschnittsgeschwindigkeit von 10 m in der Secunde. Ueber 700 m Entfernung wird sein Lauf jedoch unsicher, und je näher das Ziel ist, desto zuverlässiger ist jener. Eine solche Sicherheit des Schusses wie bei unseren Geschützen und Gewehren ist jedoch nicht annähernd zu erreichen; dies liegt in den physikalischen Verhältnissen. Ein Geschoß hat eine Anfangsgeschwindigkeit von 5—600 m in der Secunde und darüber, der Torpedo nur eine solche von 12 bis höchstens 15 m. Jenes hat die denkbar günstigste Form und bohrende Bewegung zur Ueberwindung des Luftwiderstandes, die Oberfläche des großen Torpedo mit ihren vielen hervorstehenden Theilen ist lange nicht so günstig, wird mit bedeutend geringerer Geschwindigkeit durch das viel dichtere Medium des Wassers getrieben und kann deshalb sowohl durch Wellen wie durch Anstoßen gegen kleine schwimmende Gegenstände leicht von seinem Kurse abgelenkt werden. Fehlschüsse werden deshalb sehr viel häufiger eintreten als bei Geschossen, und die Fahrzeuge, welche Torpedos lanciren, müssen deshalb dem Feinde so nahe wie möglich — wenigstens auf 200 m — zu kommen suchen. Das Fehlgehen eines Torpedos könnte nun auf offenem Wasser leicht zu einer großen Gefahr für die eigenen Schiffe werden, deshalb hat der Erfinder noch andere höchst sinnreiche Einrichtungen getroffen, die dies verhüten. Zunächst sorgt ein Sicherheitsbolzen dafür, daß die Sprengung nicht zur Unzeit geschieht. Er steht mit der Maschine in Verbindung und die Vorrichtung kann so gestellt werden, daß sie nach so und soviel Umdrehungen der Schrauben den Bolzen zurück-, aber auch wieder nachschiebt, wenn der Torpedo z. B. eine gewisse Entfernung durchlaufen hat, ohne sein Ziel zu treffen. Im Gefecht ist Letzteres ein wichtiger Punkt, da es die Gefahr ausschließt, daß solche fehlgegangenen Torpedos die eigenen Schiffe in die Luft sprengen. Eine andere mechanische Vorrichtung steht ebenfalls mit der Maschine in Verbindung und regelt die Entfernung, welche der Torpedo, wenn er fehlgegangen, durchlaufen soll, bevor er aufschwimmt, sinkt oder gesprengt wird.

Hinten und oben auf dem Torpedo befinden sich zwei mit der Schraubenwelle verbundene Zahnräder, ein großes und ein kleines. Jede Umdrehung der Schraubenwelle rückt einen Zahn des — sagen wir 30 Zähne besitzenden — kleinen Rades, und ein Umgang des letzteren nach 30 Schraubenwellenumgängen einen Zahn des großen Rades weiter, der dann durch eine Feder in dieser Stellung festgehalten wird. Ein Gestänge steht sowohl mit dem großen Rade, wie mit dem Ventil in Verbindung, das die Preßluft zur Maschine zuläßt. Läuft nun z. B. der Torpedo bei 30 Umdrehungen der Schraubenwelle oder einem Umgange des kleinen Rades 50 m weit und soll er 500 m laufen, so muß das kleine Rad 10 Umdrehungen gemacht haben und das große um 10 Zähne vorgerückt sein, bevor es geschehen kann. Vor dem Ablassen stellt man deshalb das erwähnte Gestänge durch einen Stift so, daß dieser

of the Act, and the Act, as amended, is hereby re-enacted.

Section 2. Section 1 of the Act is amended to read:

Section 1. (1) Any person who is a citizen of the United States, or who has declared his intention to become a citizen of the United States, and who has served in the armed forces of the United States during any war in which the United States has been engaged, or during any period of hostilities in which the United States has been engaged, and who has been honorably discharged from such service, shall be entitled to a preference in employment by the State of Oregon, or any county, city, district, or other public body created by or pursuant to law, over other equally qualified persons who have not served in the armed forces of the United States.

(2) Any person who is a citizen of the United States, or who has declared his intention to become a citizen of the United States, and who has served in the armed forces of the United States during any war in which the United States has been engaged, or during any period of hostilities in which the United States has been engaged, and who has been honorably discharged from such service, shall be entitled to a preference in employment by any contractor, subcontractor or public utility doing work, construction or business for the State of Oregon, or any county, city, district, or other public body created by or pursuant to law, over other equally qualified persons who have not served in the armed forces of the United States.

(3) Any person who is a citizen of the United States, or who has declared his intention to become a citizen of the United States, and who has served in the armed forces of the United States during any war in which the United States has been engaged, or during any period of hostilities in which the United States has been engaged, and who has been honorably discharged from such service, shall be entitled to a preference in employment by any contractor, subcontractor or public utility doing work, construction or business for the State of Oregon, or any county, city, district, or other public body created by or pursuant to law, over other equally qualified persons who have not served in the armed forces of the United States.

(4) Any person who is a citizen of the United States, or who has declared his intention to become a citizen of the United States, and who has served in the armed forces of the United States during any war in which the United States has been engaged, or during any period of hostilities in which the United States has been engaged, and who has been honorably discharged from such service, shall be entitled to a preference in employment by any contractor, subcontractor or public utility doing work, construction or business for the State of Oregon, or any county, city, district, or other public body created by or pursuant to law, over other equally qualified persons who have not served in the armed forces of the United States.

(5) Any person who is a citizen of the United States, or who has declared his intention to become a citizen of the United States, and who has served in the armed forces of the United States during any war in which the United States has been engaged, or during any period of hostilities in which the United States has been engaged, and who has been honorably discharged from such service, shall be entitled to a preference in employment by any contractor, subcontractor or public utility doing work, construction or business for the State of Oregon, or any county, city, district, or other public body created by or pursuant to law, over other equally qualified persons who have not served in the armed forces of the United States.

(6) Any person who is a citizen of the United States, or who has declared his intention to become a citizen of the United States, and who has served in the armed forces of the United States during any war in which the United States has been engaged, or during any period of hostilities in which the United States has been engaged, and who has been honorably discharged from such service, shall be entitled to a preference in employment by any contractor, subcontractor or public utility doing work, construction or business for the State of Oregon, or any county, city, district, or other public body created by or pursuant to law, over other equally qualified persons who have not served in the armed forces of the United States.

(7) Any person who is a citizen of the United States, or who has declared his intention to become a citizen of the United States, and who has served in the armed forces of the United States during any war in which the United States has been engaged, or during any period of hostilities in which the United States has been engaged, and who has been honorably discharged from such service, shall be entitled to a preference in employment by any contractor, subcontractor or public utility doing work, construction or business for the State of Oregon, or any county, city, district, or other public body created by or pursuant to law, over other equally qualified persons who have not served in the armed forces of the United States.

(8) Any person who is a citizen of the United States, or who has declared his intention to become a citizen of the United States, and who has served in the armed forces of the United States during any war in which the United States has been engaged, or during any period of hostilities in which the United States has been engaged, and who has been honorably discharged from such service, shall be entitled to a preference in employment by any contractor, subcontractor or public utility doing work, construction or business for the State of Oregon, or any county, city, district, or other public body created by or pursuant to law, over other equally qualified persons who have not served in the armed forces of the United States.

(9) Any person who is a citizen of the United States, or who has declared his intention to become a citizen of the United States, and who has served in the armed forces of the United States during any war in which the United States has been engaged, or during any period of hostilities in which the United States has been engaged, and who has been honorably discharged from such service, shall be entitled to a preference in employment by any contractor, subcontractor or public utility doing work, construction or business for the State of Oregon, or any county, city, district, or other public body created by or pursuant to law, over other equally qualified persons who have not served in the armed forces of the United States.

(10) Any person who is a citizen of the United States, or who has declared his intention to become a citizen of the United States, and who has served in the armed forces of the United States during any war in which the United States has been engaged, or during any period of hostilities in which the United States has been engaged, and who has been honorably discharged from such service, shall be entitled to a preference in employment by any contractor, subcontractor or public utility doing work, construction or business for the State of Oregon, or any county, city, district, or other public body created by or pursuant to law, over other equally qualified persons who have not served in the armed forces of the United States.

Ich gehe nunmehr zu der Art und Weise der Lancirung der Torpedos gegen den Feind über. Ich sehe dabei ab von der früheren Methode des Ablassens, bei der die Torpedos in cylindrischen Drahtgestellen lagen, die auf der Seite der Schiffe eben unter Wasser befestigt waren. Indem man mit dem Schiffe die Richtung gab, öffnete man im gegebenen Augenblicke durch eine mechanische Vorrichtung das Ventil zur Pressluft. Diese setzte die Maschine in Gang und der Torpedo setzte sich selbstandig in Bewegung. Jetzt hat man jedoch dies fallen lassen und in unserer Marine werden die Torpedos vermittelst Preßluft, die man an Bord durch Pumpen erzeugt und in Accumulatoren ansammelt, entweder aus festen Röhren oder aus Torpedokanonen geschossen.

Die Röhren sind auf den größeren Schiffen vorn, hinten und auf den Seiten angebracht, die älteren unter Wasser und dann mit einer Schleusenvorrichtung versehen, die neueren mit der Mündung über Wasser, um die Schleusenvorrichtung entbehren zu können und die Sache zu vereinfachen. Die Röhren sind zum Aufklappen, werden nach Einlegen des Torpedos wasserdicht geschlossen, damit nach Oeffnung der Schleuse oder auch ohne dieselbe kein Wasser in das Innere des Schiffes dringen kann, und der Torpedo wird, wenn das Schiff die betreffende Richtung gegeben, durch Preßluft ausgestoßen. Die Flossen greifen in Führungsrinnen, damit der Torpedo in richtiger Lage abgeht, und beim Verlassen der Röhre stößt eine in ihr angebrachte Nase gegen den Knopf eines Hebels am Torpedo, der das Ventil der Preßluft zur Maschine öffnet und diese in Gang setzt.

Auch unsere Torpedoboote, d. h. die nur für die Zwecke des Torpedoangriffs besonders construirten kleinen Fahrzeuge, hatten früher diese Röhren; indessen ist man in neuerer Zeit davon abgegangen und hat ihnen Torpedokanonen gegeben, die oben auf dem Deck stehen.

Diese Kanonen sind dünnwandig, infolge dessen sehr leicht, bewegen sich auf Schienen um einen Pivotbolzen und lassen sich ohne Mühe in jede beliebige Seitenrichtung bringen. Man schoß die Torpedos aus ihnen ebenfalls mit Preßluft, jetzt jedoch mit einer geringen Pulverladung. Dadurch ist die Luftpumpe und der Accumulator überflüssig geworden und nicht nur ein wesentliches Gewicht, sondern auch eine Maschinerie gespart, mit denen die modernen Kriegsdampfschiffe schon so wie so überhäuft sind

Die Torpedos werden an Bord der größeren Schiffe durch Luftpumpen mit der für ihren Gebrauch erforderlichen Preßluft gefüllt. Für die Torpedoboote, welche immer nur auf kurze Zeit die Häfen verlassen, geschieht dies in den Minendepots, deren jeder Kriegshafen eins besitzt, oder wo sich solche sonst noch in den Strommündungen befinden. Zwar halten die Torpedos die Luft nicht unbedingt fest, aber doch 3—4 Tage so weit, daß sie kriegstüchtig bleiben.

Die Torpedoboote, von denen wir einige achtzig besitzen, die nach und nach bis auf 150 gebracht werden sollen, sind kleine durchschnittlich 40 m lange und 3½ m breite Fahrzeuge, welche niedrig auf dem Wasser liegen, um den feindlichen Geschützen eine möglichst geringe Zielscheibe zu bieten, und mit einer sehr starken Maschine ausgestattet. Da Schnelligkeit ihren militärischen Werth ganz bedeutend erhöht, so ist die Technik bestrebt

gewesen, diese auf jede Weise zu steigern. Sie werden der Leichtigkeit wegen aus ganz dünnem Stahlblech gebaut und so klein und niedrig, wie es möglich ist, ohne eine nothwendige Eigenschaft, die Seefähigkeit zu opfern. Die Vereinigung dieser Anforderungen stellt große Ansprüche an die Schiffsbaukunst und es ist für uns sehr erfreulich, daß die deutsche Industrie darin allen anderen Nationen den Rang abgelaufen hat. Die Schiffsbauwerft von Schichau in Elbing steht damit unerreicht da; sie liefert die schnellsten, dauerhaftesten und seetüchtigsten Torpedoboote und die meisten Seemächte geben ihr Bestellungen. Die durchschnittliche Seegeschwindigkeit unserer Torpedoboote, welche bei allen Schiffen stets geringer ist, als bei ruhigem Wasser auf Flüssen u. s. w., beträgt 20—21 Knoten (10—10½ m in der Secunde); aber daß damit noch keineswegs die Grenze erreicht ist, hat Schichau mit unserem neuesten und kürzlich fertiggewordenen Torpedodivisionsboote bewiesen, welches 26 Knoten oder 13 m in der Secunde macht und gegenwärtig das schnellste seiner Art ist. Diese Divisionsboote sind um 15 m länger als die Torpedoboote, dem entsprechend auch an Innengehalt größer, und zu einem von ihnen gehört immer eine Division von sechs der letzteren. Mit einer solchen Division machte unser jetziger Kaiser mit dem Prinz Heinrich als Kommandeur derselben 1888 eine Reise von Wilhelmshafen nach England und die Fahrzeuge bewiesen dabei glänzend ihre überlegene Seetüchtigkeit, während die englischen und französischen Torpedoboote böse Erfahrungen damit machten und uns in dieser Beziehung noch nicht erreicht haben.

Die Divisionsboote haben auch den Zweck, feindlichen Torpedobooten, denen sie wegen ihrer größeren Abmessungen an Schnelligkeit überlegen sind, entgegenzutreten, und sie führen deshalb außer ihrer Torpedoeinrichtung auch zwei Revolver- oder Schnellfeuergeschütze, während die Torpedoboote keine solche Bewaffnung haben.

Es ist natürlich, daß bei der vernichtenden Zerstörungskraft dieser kleinen Fahrzeuge, die größeren Kriegsschiffe darauf bedacht sein müssen, sich auf jede mögliche Weise gegen diese blitzschnell heransteuernden gefährlichen Feinde zu schützen und sie abzuwehren. Sie suchen dies auf dreierlei Weise zu erreichen: durch Torpedonetze, durch Revolver- oder Schnellfeuerkanonen und bei Nacht durch elektrische Scheinwerfer.

Die ersteren sind starke Drahtnetze, mit welchen das Schiff in einer Entfernung von 6—8 m umgeben wird und die mit ihrer Unterkante 5—6 m tief in das Wasser hinabreichen. Rings um das Schiff sind an dessen Seitenwänden Spieren von 8 m Länge angebracht, deren inneres Ende sich in Charnieren bewegt, und bei Nichtgebrauch liegen die an deren äußeren Enden befestigten Netze in Kasten, die an der Verschanzung um das Schiff laufen. Bei nahender Gefahr werden die Netze an den bis dahin aufrechtstehenden Spieren aufgehißt, letztere ausgeschwungen und so eine Schutzwand gegen die Torpedos geschaffen. Durch zweckmäßige Einrichtung und Uebung hat man es dahin gebracht, dies Manöver in wenigen Minuten auszuführen, und die angestellten Versuche haben auch ergeben, daß die Netze bis vor Kurzem Schutz gewährten, jetzt jedoch nur sehr bedingt. Wenn der erste Schuß auch nicht das Schiff direkt trifft, sondern nur das Netz, so reißt er jedenfalls ein großes Loch in das letztere und bahnt den Weg für einen zweiten.

Außerdem beginnt man jetzt die Ladung der Torpedos so bedeutend zu vermehren, daß die Sprengkraft trotz des Netzes auch den Schiffsboden erreichen wird. So hat man in neuerer Zeit in unserer Marine Torpedos mit einer Ladung von 100 kg Schießwolle construirt. Sodann haben die mächtigen Netze den Nachtheil, daß sie, wenn das Schiff in Fahrt ist, diese ganz bedeutend verringern, weil sie dem Wasser so großen Widerstand entgegensetzen. Wenn z. B. ein Panzerschiff mit voller Dampfkraft 14 Knoten macht, läuft es mit ausgehängtem Netze nicht mehr als 8 und bietet dadurch dem Feinde Gelegenheit, sich ihm nur um so schneller zu nähern.

Gefährlicher dagegen werden den Torpedobooten die Revolver- und Schnellfeuerkanonen, mit denen jetzt die Kriegsschiffe geradezu gespickt werden. Treffen ein Paar der kleinen Sprenggeschosse ein Boot, so ist meistens sein Schicksal besiegelt, da seine Wandungen aus ganz dünnen Stahlplatten bestehen, die selbst von Kugeln der neuen Gewehre glatt durchschlagen werden, und auch die Maschine weiter keinen Schutz hat, als daß sie an den Seiten von den Kohlenvorräthen umgeben ist. Da jedoch alle Panzer oben auf den Plattformen ihrer Signalmasten — Takelage und Segel führen sie nicht mehr — ebenfalls Revolverkanonen führen, so nützen gegen Senkschüsse aus ihnen auch die Kohlen nicht. Eine Deckung gegen diese Gefahr können die Boote nur in ihrer großen Geschwindigkeit und geschickter Benutzung ihrer Manövrirfähigkeit finden. Durch blitzschnelles Heranstürmen gegen den Feind und geschickte Wendungen erschweren sie ihm bei der Kleinheit des von ihnen selbst gebotenen Zieles genaues Richten und höchst wahrscheinlich wird dasselbe auch noch durch die kaum abzuweisende Aufregung beeinträchtigt werden, die bei dem Vertheidiger der unwillkürliche Gedanke hervorrufen muß: „im nächsten Augenblicke kann dein Schiff mit allem Lebenden in die Tiefe versenkt sein".

Bei Pulverdampf, Nacht und Nebel sind die Torpedoboote am meisten zu fürchten. Es ist ja wahrscheinlich, daß in Zukunft das rauchlose Pulver auch für schwere Schiffsgeschütze eingeführt werden und sich damit die Taktik der ganzen Seekriegführung ganz wesentlich ändern wird; aber bis dahin wird der dichte Pulverdampf nach den ersten Schüssen mit Pulverladungen, die nach Hunderten von Kilogrammen zählen, Feind und Freund so einhüllen, daß kaum die Mastspitzen zu sehen sind, wie dies auch die Friedensmanöver ergeben haben. Dann vermag auch die größte Wachsamkeit nichts gegen die unheimlichen Boote auszurichten, die vielleicht an der dem Feinde abgewandten Seite eines Panzers sich ganz unbemerkt dem Feinde auf weniger als 100 m nähern, um plötzlich hervorzuschießen und jenem mit tödtlicher Sicherheit ihre verderbenbringende Waffe entgegenzuschleudern. Wie ich bereits bemerkte, wird rauchloses Pulver diesen Vortheil sehr einschränken, aber für ähnliche überraschende Angriffe bleibt dann immer noch der Nebel, vor allem aber die Nacht.

Zwar führen jetzt alle Schiffe elektrische Scheinwerfer, welche auf weite Strecken die Wasserfläche innerhalb des von ihnen ausgehenden Lichtkegels tagesgleich erhellen; aber die Friedensmanöver haben ergeben, daß auch sie nicht sicheren Schutz gewähren. Die betreffenden Schiffe wußten ungefähr die Zeit, wann sie von den Booten angegriffen werden würden, und verdop-

pelten ihre Aufmerksamkeit, während die Scheinwerfer beständig den Horizont absuchten. Dann und wann wurde auch eins entdeckt, aber plötzlich flog dann eine Rakete auf als Zeichen, daß ein Torpedoboot sich ungesehen bis auf 200 m genähert und auf diese Entfernung, die als Treffer betrachtet wurde, seinen Schuß abgegeben hatte. Indessen selbst wenn auch ein Boot im Lichtkegel erscheint, wird es bei Nacht sehr schwierig sein, es mit Geschützfeuer abzuhalten; die Schätzung der Entfernung wird leicht falsch und ebenso genügt eine schnelle Wendung, um das Boot wieder aus dem Lichtkegel in tiefes Dunkel zu versenken, in dem es mit Zeitverlust wieder aufgesucht werden muß.

Auch wird es naturgemäß die Taktik der Boote sein, nicht einzeln, sondern stets in größerer Zahl und von den verschiedensten Seiten ein feindliches Schiff anzugreifen, sowohl bei Nacht als bei Tage, wodurch die Vertheidigung noch um so mehr erschwert wird. Sollte aber auch das eine oder andere in Grund geschossen werden, so schadet das nichts und selbst wenn von einer ganzen Division fünf verloren gehen und nur eins einen Treffer anbringt, so ist der Verlust zehnfach aufgewogen.

Wie ich schon erwähnt habe, kostet ein modernes Panzerschiff mit 500 Mann Besatzung 10—15, ja selbst 20 Millionen und erfordert 2—3 Jahre Bauzeit. Ein Torpedoboot kann man in bester Weise für 150000 Mark haben; es hat nur 14 Mann Besatzung und läßt sich nöthigen Falls dutzendweise in 2—3 Monaten herstellen. Wenn deshalb auch bei einem Angriffe fünf verloren gehen und das sechste das feindliche Panzerschiff vernichtet, so sind jene in kurzer Zeit wieder zu ersetzen und wir haben dem Feinde zehnmal mehr Schaden zugefügt, als er uns.

Es war deshalb eine sehr richtige Maßnahme unserer Marinebehörde, unsere Flotte mit einer großen Zahl von Torpedobooten zu versehen, die allmählich bis auf 150 gebracht werden soll. Wir sind nicht reich genug, um eine Flotte ersten Ranges zu halten, welche Seemächten wie England oder Frankreich gewachsen ist, und deshalb sind wir darauf angewiesen, unsere Küsten zu vertheidigen d. h. nicht in so enggefaßtem Sinne, daß wir dabei nur den eigentlichen Küstensaum im Auge haben. Die Marine hat vielmehr die Aufgabe, unsere deutschen Meere, Nord- und Ostsee von einer Blokade freizuhalten und eine feindliche Landung zu verhindern, um die ganze Nordflanke unserer Armee von Memel bis Emden zu decken, und dafür ist unsere Torpedobootsflotte das geeignetste Mittel.

Man würde hier einwenden können, daß andere Mächte — wir wollen das wahrscheinlichste nehmen — also Frankreich, wenn es uns angreift, mindestens ebensoviel Torpedoboote besitze, wie wir, und außerdem seine Panzerflotte der unseren ungefähr dreifach überlegen sei, mithin die Chancen bedeutend gegen uns ständen. Ersteres ist richtig, letzteres aber ein Irrthum. Man darf nicht vergessen, daß Torpedoboote in erster Reihe für Küstenvertheidigung und erst in zweiter dazu bestimmt sind, in weiterer Entfernung vom Lande an offener Seeschlacht Theil zu nehmen. Ihre Hauptstärke, die Schnelligkeit, läßt sich eben nur dadurch erreichen, daß man sie aus möglichst leichtem Material, sehr klein und niedrig baut, und wenn sie trotzdem, wie die unseren, im Stande sind, stürmischen Wind und See zu ertragen, so ist

diese Eigenschaft wohl ein nicht zu unterschätzender Vorzug, aber auf die Dauer doch sehr beschränkt. Um ihren Tiefgang zu verringern, hat man sich sogar gezwungen gesehen, selbst die Zahl der mitgeführten Torpedos auf nur vier festzustellen, und aus demselben Grunde können sie nicht mehr als auf 36 Stunden Kohlenvorräthe haben, während andrerseits der Aufenthalt in ihren beschränkten Räumen, in denen man nicht einmal aufrecht stehen kann, auf längeren Touren und namentlich bei schlechtem Wetter, wenn die See über ihren niedrigen Rumpf wie über eine Klippe beständig fortspült, für die Mannschaft geradezu unerträglich wird.

Für uns, die Vertheidiger, kommen alle diese schweren Uebelstände viel weniger in Betracht, wohl aber für die angreifenden Franzosen in solchem Maße, daß wir ihre Torpedoboote an unserer Küste schwerlich oder doch nur in sehr kleiner Zahl zu erwarten haben und dann ihre Wirksamkeit sehr beschränkt ist. Um z. B. von Cherbourg bis an unsere Nordseeküste zu gelangen, würden die Kohlenvorräthe zwar bei ihrer Schnelligkeit ausreichen, aber auch erschöpft sein und könnten nur von größeren Schiffen aus in offener See ergänzt werden. Auch das würde sich bewerkstelligen lassen, doch nur bei gutem Wetter. Unsere Nordsee zeichnet sich aber selbst während des Sommers durch häufige stürmische Witterung aus, welche tagelang eine solche Ergänzung verbieten kann. Was dann? Die Fahrzeuge würden hülflos in der schweren See umherrollen, den größten Havarien und dem Untergange ausgesetzt sein, während die Mannschaften in ihren beengten Gefängnissen unter solchen Verhältnissen geradezu verrückt werden müßten. Ebenso ist es möglich, daß bei der leichten Bauart und der rasenden Geschwindigkeit der Schraubenumdrehungen die Maschine beschädigt wird, namentlich bei heftigen Bewegungen des Bootes in schlechtem Wetter. Wie soll das ausgebessert werden, wenn es an jedem Zufluchtshafen fehlt? Das betreffende Fahrzeug würde ohnmächtig umhertreiben und in den meisten Fällen verloren sein. Dergleichen Fälle, die nicht nur im Bereiche der Möglichkeit liegen, sondern täglich eintreten können, wird jeder verständige Admiral bedenken und deshalb von einer Heranführung größerer Torpedobootflotillen, die der Zahl nach auch nur einigermaßen den unseren gewachsen sind, Abstand nehmen müssen.

In ganz anderer und unvergleichlich günstigerer Lage befinden wir uns aber selbst. Unsere Boote liegen an gesicherten Punkten unserer Küste in ruhigem Wasser mit vollem Vorrath ausgesuchter Kohlen, sauber gehaltenen Kesselröhren, was nach längerer Fahrt unmöglich wäre, da diese sich mit Ruß vollsetzen und die Fahrt beeinträchtigen würden, die Mannschaften frisch und ausgeruht. Sie sind bereit, jeden günstigen Augenblick wahrzunehmen, sich mit ungebrochener Kraft Tag oder Nacht auf den Feind zu stürzen, ihn in wenigen Stunden auf 10—20 Meilen Entfernung aufzusuchen und, wenn es erforderlich sein sollte, ebenso schnell sich wieder in gesicherte Häfen zurückzuziehen.

Und diese Vorzüge sind es auch, welche eine feindliche Blokade nicht nur sehr schwer ausführbar, sondern geradezu unmöglich machen werden, namentlich seitdem wir in den Besitz von Helgoland gekommen sind. Man denke sich nur einmal in die Lage der feindlichen Flotte, wenn ihre

Digitized by Google

[illegible] [illegible] [illegible] [

das Meer haben. Wenn unsere Torpedoboote die Transportschiffe also nicht schon unterwegs abfangen und auf den Grund des Meeres senden, werden sie jedenfalls aufmerksam genug sein, um nicht das Kohlenübernehmen ungestört vor sich gehen zu lassen. Sie brauchen ja während des Tages gar nicht einmal zum wirklichen Angriff überzugehen, sondern nur sich in der Ferne zu zeigen, um jede versuchte Ergänzung zu stören und unmöglich zu machen, und in der folgenden Nacht sind ihnen die Kohlenschiffe mit größter Wahrscheinlichkeit verfallen.

Wenn aber die Kohlenergänzung gestört oder verhindert wird, dann müssen die feindlichen Panzer schon nach 6 Tagen die versuchte Blokade wieder aufgeben und nach Hause dampfen. Will der Feind dieselbe trotzdem aufrecht erhalten, so muß er 20—25 Panzer zur Ablösung schicken. Ich möchte jedoch wissen, ob z. B. Frankreich zur Aufbietung einer solchen gewaltigen Macht im Stande ist, und dann, ob dieselbe auch nur im entferntesten dem beabsichtigten Zwecke entspricht. Das Ein- und Auslaufen z. B. unserer Schnelldampfer, deren Geschwindigkeit die der Panzer, ja selbst der Avisos übertrifft, vermag auch eine feindliche Blokade-Flotte von 25 schweren Schiffen nicht zu verhindern. Schon die Entfernung aller Seezeichen und das Auslöschen unserer Feuerthürme zwingt sie, bei der Gefährlichkeit unserer Küsten sich ziemlich fern von denselben zu halten, aber unsere Torpedoboote veranlassen sie, jedenfalls während der Nacht das Weite zu suchen, sodaß also von einer wirksamen Blokade keine Rede sein kann.

Was kann also der Feind erreichen? Positives wenig durch theilweise Lahmlegung unseres Seehandels; dagegen setzt er sich täglich und stündlich der Gefahr aus, seine Schiffe durch unsere Torpedoboote oder einen plötzlichen Vorstoß unserer Schlachtflotte, mehr oder weniger seiner Schiffe zu verlieren. Das sind Factoren, mit denen ein Admiral rechnen wird und muß, und Frankreich wird sich deshalb zweimal bedenken, ehe es bei dem gegen 1870 fast zehnfach vergrößerten Stande unserer Marine eine Blokade durchzuführen sucht, durch welche es uns verhältnißmäßig wenig, sich selbst aber viel schaden kann und wird.

Noch viel weniger wird es daran denken können, eine Landung an unserer Nordseeküste auszuführen. Abgesehen davon, daß eine solche nur von Erfolg sein würde, wenn sie ohne Widerstand unsererseits und bei günstigen Uferverhältnissen, wie sie unsere Nordseeküsten nicht bieten, stattfände, sind es noch andere Umstände, die ein solches Unternehmen von vornherein völlig in Frage stellen. Zunächst müßte dasselbe doch, wenn es überhaupt Aussicht haben sollte, mit einer Truppenmacht von mindestens 40 bis 50000 Mann und zwar in kriegsmäßiger Ausrüstung mit allen Truppengattungen, Infanterie, Kavallerie und Artillerie nebst Train und sonstigem Zubehör, ins Leben treten. Nun hat man wohl bedacht, was für Transportmaterial dazu gehört, um eine solche Masse von Menschen, Pferden, Geschützen und sonstigem Kriegszubehör zu verschiffen? Zum mindesten 80 große Dampfer. Eine solche Flotte läßt sich aber weder ausrüsten noch in Bewegung setzen, ohne daß wir die genaue Zeit ihres Abganges und ebenso genau den Punkt kennten, wo sie sich zu dieser oder jener Stunde befindet. Dann möchte ich sehen, was aus dieser Flotte nach Einlaufen in die Nordsee gleich in der

ersten oder auch zweiten Nacht werden würde, wenn sich ein paar Dutzend unserer Torpedoboote auf sie stürzten!

Kann man glauben, daß unter solchen Verhältnissen ein Land es wagen würde, eine Invasion zu planen? Dies könnte nur in einem Falle geschehen, wenn unsere ganze Flotte vernichtet, die Festungswerke an den Mündungen unserer Ströme und Häfen zusammengeschossen, die Minensperren beseitigt und überhaupt unsere maritimen Vertheidigungsmittel gänzlich erschöpft wären. Dann aber blieben immer noch unsere Landtruppen, und wie ich schon bemerkt habe, kann eine Landung nur gelingen, wenn sich ihr kein wesentlicher Widerstand bietet.

Man sieht, bei der Stärke, welche jetzt unsere Marine besitzt, und namentlich Dank unsern Torpedobooten haben wir eine Landung an der Nordseeküste, deren Annäherung ohne Seezeichen und Lootsen für tiefgehende Schiffe sehr gefährlich ist, nicht zu fürchten.

In der Ostsee sind die Küsten etwas günstiger dafür, aber die übrigen Verhältnisse wie in der Nordsee, d. h. die feindliche Transportflotte würde hier ebenso einer theilweisen oder gänzlichen Vernichtung durch unsere Torpedoboote ausgesetzt sein wie dort, während eine Blokade der Ostsee allerdings, solange der Nord-Ostsee-Kanal nicht fertig ist, mehr Aussicht auf Erfolg haben dürfte unter der möglichen Voraussetzung, daß Dänemark sich mit unsern Feinden verbündet und ihnen seine Häfen zur Kohlenergänzung, zu Reparaturen und zur Erholung öffnet. Ob sich freilich Dänemark nicht sehr besinnen wird, dies zu thun, ist die Frage; im Falle unseres Sieges würde es ihm schlecht bekommen und es wohl von der Landkarte gestrichen werden.

Der Nord-Ostsee-Kanal soll 1894 vollendet sein und er wird namentlich mit dem Besitz des befestigten Helgoland unsere maritime Position ganz außerordentlich verstärken. Wir können dann ungesehen vom Feinde innerhalb 24 Stunden unsere gesammte Flotte, welche sich bis dahin noch um 20 gepanzerte Schiffe und ein halbes Hundert Torpedoboote vermehrt haben wird, von der Ostsee in die Nordsee oder umgekehrt werfen und würden dann auch einer verbündeten russisch-französischen Flotte soweit gewachsen sein, daß wir nicht nur unsere ganze langgestreckte Küste erfolgreich vertheidigen, sondern auch angriffsweise in unsern deutschen Meeren gegen sie vorgehen können. Damit wird aber unsere Marine auch ihre Aufgabe erfüllen, d. h. Nord- und Ostsee von Feinden freizuhalten, unsere ganze Küste zu decken und dadurch die Armee in Stand zu setzen, mit ihrer gesammten Macht nach Ost oder West Front zu machen.

Mittwoch 11. November 1891.

Herr Sophus Tromholt aus Christiania: **Das Nordlicht.**

Der Redner schilderte auf Grund eigener mehrjähriger Studien in Lappland und an der Hand zahlreicher Lichtbilder zunächst den äußeren Eindruck eines gewöhnlichen, sowie eines intensiveren Nordlichtes auf den Beschauer. Sodann besprach er die verschiedenen Formen desselben: den Bogen, das Band, die Strahlenform und die Krone. Nordlichtbogen kommen einzeln und zu mehreren, selbst acht bis zehn über einander vor, und erstrecken sich

über den ganzen Himmel. Die Bänder entstehen namentlich, wenn das Nordlicht in besonders großer Höhe über dem Horizont sich erhebt. Beide können aus gleichartiger Lichtmaterie oder aus strahlendem Licht bestehen. Die dritte, die Strahlenform, entsteht, wenn sich das Nordlicht in doppelter Richtung, der Länge nach und seitlich, bewegt. Am herrlichsten ist der Anblick der Krone, die durch Vereinigung der Strahlen im magnetischen Zenith entsteht. Die Farbe des Nordlichts ist weiß mit grünlichem Schimmer; intensivere zeigen unten rothe und oben grüne Farbe. Das Licht ist selbstleuchtend, nicht von anderen Körpern ausstrahlend. Das Spectrum zeigt eine einzige gelbgrüne, mit der keines andern Körpers zu identificirende Linie. Weiter behandelte der Redner die dreifache Periodicität des Nordlichts nach Stunden, Monaten und elfjährigen mit denjenigen der Sonnenflecken unerklärlich übereinstimmenden Perioden, die Höhe desselben, welche zwischen 170 Fuß und einigen tausend km schwankt, und schließlich die Theorien der Entstehung desselben. Von den beiden Haupttheorien, der kosmischen und der elektrischen, ist die letztere die wahrscheinlich richtigere.

Mittwoch 18. November 1892.

Geschlossene Sitzung.

In derselben ergriff zunächst Herr Dr. Julius Ziegler das Wort zur **Vorlage statistischer Karten der Umgegend von Frankfurt am Main.**

Die vorgelegten Karten behandeln sämmtlich das Gebiet von 26° 0′ bis 26° 30′ ö. L. und 50° 0′ bis 50° 18′ n. Br. und sind im Maßstab von 1 : 170,000 aufgenommen.

Dieselben haben theils zur Herstellung der „pflanzenphänologischen Karte der Umgegend von Frankfurt a M." des Redners (vergl. d. Bericht der Senckenbergischen naturforschenden Gesellschaft f. 1882/83) gedient, theils sind sie auf derselben Grundlage zu weiteren ähnlichen Arbeiten, wenn auch nur zum Theil von ihm selbst ausgeführt worden.

Der so allmählich entstandene kleine statistische Atlas enthält zunächst mehrere Darstellungen der Höhenverhältnisse in Höhen-Schraffen, Höhen-Linien oder -Kurven, sowie Verbindungen beider. Die in brauner Farbe gehaltenen Höhenkurven der von Herrn Ludwig Ravenstein ausgeführten Karte sind mit Ausnahme von einem Neuntel derselben, welches nach anderen Quellen ergänzt werden musste, nach den in Fußen angegebenen Kurven von acht Preußischen Generalstabskarten (Meßtischblättern) in Metermaß hergestellt worden. Die Abstände der voll ausgezogenen Hauptkurven entsprechen je 100 m, die dazwischen herziehenden unterbrochenen Linien einem Höhenabstand von 50 m und die punktirten unter 150 m einem solchen von je 10 m. Diese Kurven sind in allen folgenden Karten beibehalten.

Durch Abtönung beziehungsweise gleichlaufende weitere oder engere und gekreuzte Strichelung in braunem Ton ist eine Höhen-Schichten-Karte erhalten worden, welche die Abstufungen noch deutlicher erkennen läßt. In gesteigertem Grade ist dies bei dem 3 fach überhöhten Höhenschichten-Relief (Reliefkarte) im Höhenmaßstab von 1 : 34000 der Fall, dessen photo-

graphische Wiedergaben bei angenommener Morgen-, Mittag- und Abend-Beleuchtung das Verständniß mancher Erscheinungen wesentlich erleichtern. Der Vortragende zieht hierbei Vergleiche mit August Ravensteins Relief des nahezu gleichen Gebietes und weist auf G. L. Kriegk's „Physisch-geographische Beschreibung der Umgegend von Frankfurt a. M." v. J. 1839 hin.

Hieran schließt sich eine, zwei Drittel der Karte deckende geologische Darstellung in zwei Blättern von Dr. F. Kinkelin, welche sowohl die bestehenden Verhältnisse wiedergiebt, als auch die nach gedachter Wegnahme der Schichten des Alluviums und Dilluviums anzunehmenden. In einem besonderen Kartenblatt hat der Vortragende die Fundstellen der von ihm gesammelten Devon-Versteinerungen mit Nadelstichen und Nummern eingetragen.

An die geologischen schließt sich eine Darstellung der Grundwasser-Verhältnisse der Stadt (nach den Beobachtungen des Physikalischen Vereins) und des Waldgebietes auf der linken Mainseite (nach den Messungen des Tiefbauamtes für die Grundwasserleitung) an. Bemerkenswerth ist das Zusammenlaufen der Grundwasser-Kurven nach den Verwerfungslinien der geologischen Karte zu, welches einem Absturz des Wassers zu entsprechen scheint. Ebenso ist die Verschiedenheit der Grundwasserkurven und Höhenlinien der Erdoberfläche nach ihrer Richtung und ihrem Gefälle zu beachten; wo sich beide Linien in gleicher Höhe schneiden, tritt das Wasser zu Tag.

Der Lauf des Mainflusses und der Bäche ist zwar im Schwarzdruck der Karte enthalten, doch fehlt hier noch eine besondere Darstellung, ebenso wie eine der Fluß- und Bach-Gebiete.*) Eine solche liegt jedoch in der „Karte des Sammelgebietes des Mainflusses", in „Frankfurt und seine Bauten" vor.

Leider deckt sich dieselbe nicht mit der „Regen-Karte der Main- und Mittelrhein-Gegend" des Vortragenden (Jahresbericht des Physikalischen Vereins f. 1884/85). Sowohl nach dieser wie nach der älteren Darstellung von O. Krümmel liegen Uebertragungen in unsere Karte auf, deren Höhenlinien in ähnlicher Weise, wie das Höhenschichten-Relief, den bedingenden Einfluß der Gebirgsmassen auf die aus den verschiedenen Richtungen zuströmenden, an ihnen emporgehobenen und zur Wasserausscheidung veranlaßten, wasserreicheren oder wasserärmeren Luft zu klarerer Vorstellung bringen und die Folgen für die Bewässerung des Landes erkennen lassen. Nach den nun vorliegenden vieljährigen Beobachtungen des Physikalischen Vereins an einer größeren Zahl von Stationen wird sich jetzt eine viel genauere Darstellung nicht nur für die Summe der Niederschläge im Jahre, sondern auch für diejenige der einzelnen Jahreszeiten ausführen lassen.

Das nächste Blatt bringt einige Hagelschlag-Fälle, das folgende den Versuch einer Darstellung der vorherrschenden stärkeren Winde.

Die mittlere Lufttemperatur ist in zwei Karten veranschaulicht und zwar 1. aus der Höhenlage, 2. aus den phänologischen Verhältnissen abgeleitet; letztere Darstellung hat mehr Wahrscheinliches.

Den meteorologischen wie den Boden-Verhältnissen entsprechen die der Vegetation. Dies zeigt sowohl die Waldflächen-Karte, wie die der Ver-

*) Die betreffenden, sowie einige andere Karten sind mittlerweile zur Ausführung gelangt.

breitung der Edelkastanie (fast ausschließlich zwischen 200 und 300 m) und des Weinbaus (100 bis 200 m), besonders aber die in verschiedener Ausführung vorgelegte pflanzenphänologische Karte. Der Vortragende beabsichtigt, auf Grund seiner nun zwölfjährigen besonderen Beobachtungen beziehungsweise Wanderungen in der Umgegend — die abgegangenen Strecken sind in einer beigefügten Karte eingetragen — nicht nur eine Wiederholung derselben, sondern auch Darstellungen für verschiedene Jahreszeiten, einzelne Pflanzen-Arten und -Entwickelungsstufen zu liefern, von welchen er mancherlei Aufschlüsse erwartet.

Alle besprochenen Verhältnisse und Erscheinungen bedingen wiederum das menschliche Dasein, unsere Verhältnisse. Das zeigen u. A. die drei Karten der Fundstellen beziehungsweise der Niederlassungen aus der Steinzeit (nach Franz Ritter), der Zeit der Ringwälle und Hügelgräber, sowie die der Römer-Herrschaft (beide nach Dr. A. Hammeran).

Die zwei letzten Blätter stellen die staatlichen Verhältnisse vor und nach dem Jahre 1866 dar.

Redner erblickt in der kartographischen Darstellung statistischer Verhältnisse in gleichem Maßstabe insbesondere auf eng begrenztem Gebiet eine nothwendige Ergänzung von Wort und Zahl; um so mehr, als sie eine leichte Vergleichung der verschiedenartigsten Verhältnisse mit einander und die Beurtheilung ihrer Abhängigkeit von einander ermöglicht.

Hierauf gab Herr Dr. Wilhelm Haacke, wissenschaftlicher Direktor des Zoologischen Gartens, eine Fortsetzung seiner **thiergeographischen Mittheilungen.**

Nach einer Einleitung über das Verhältniß der Thiergeographie zur allgemeinen Geographie kam der Vortragende auf einen von ihm selbst bei gleicher Veranlassung zuerst näher dargelegten Satz zurück, daß die höher organisirten Thiere sich im nordöstlichen Erdquadranten herausgebildet haben, wo besonders viel Landansammlung ist. Diesen seitdem allgemein von der Wissenschaft angenommenen Gedanken erläuterte er alsdann sehr lehrreich an der Ordnung der Hühner. Der Nachweis war überraschend, daß dieselbe Eintheilung der Hühnerordnung in Kiwi's, Steißhühner, Schopfhühner, Großfußhühner, Hocko's und Hühner, die man jetzt auf anatomischer Grundlage aufstellt, sich auch auf Grund der Verbreitungstheorie des Redners ergiebt. Dieselbe höhere oder tiefere Stellung, die eine jeder dieser Unterklassen anatomisch einnimmt, kommt ihr auch nach Maßgabe ihrer geographischen Verbreitung zu.

Mittwoch 25. November 1891.

Herr Dr. Jean Valentin aus Clausthal: **Bilder aus dem Kaukasus.**

Redner reiste im Auftrage der Senckenbergischen naturforschenden Gesellschaft zu Frankfurt a. M. im Januar 1890 nach Tiflis, um sich von da dem bekannten Geographen Geheimrath Dr. Radde auf einer Reise nach dem östlichen Russisch-Armenien, dem Karabagh-Gau anzuschliessen.

Digitized by Google

Der Vortrag ging zunächst auf die allgemeinen geographisch-geologischen Verhältnisse des kaukasischen Isthmus ein und erwähnte kurz die neueren Theorien, welche Sueß über die Schaarung des kaukasischen Gebirgs mit dem taurischen und über die Entstehung des vulcanischen armenischen Hochlands aufgestellt hat. Was für Armenien im Allgemeinen gilt, gilt für den Karabagh im speciellen. Der Karabagh gliedert sich in ein nördliches und südliches Kettengebirge, zwischen welchen sich eine vulcanische Hochfläche ausdehnt, die mit kegelförmigen Bergen besetzt ist und mit ihren sanft geschwungenen Oberflächenlinien einen scharfen Kontrast zu den zerhackten Kämmen der begrenzenden Faltengebirge bildet.

Die Gebirge der taurischen Richtung bilden die Wasser- und Klimascheide der kaukasischen Festlandsbrücke. Im Westen des Meskischen Passes herrscht das feuchte Pontusklima, im Osten das trockene asiatische Kontinentalklima.

Das regste Leben concentrirt sich in den drei Städten Batum, Baku und Tiflis, deren Eigenthümlichkeiten, Lage, Bauart und Bewohner von dem Vortragenden geschildert werden.

Abweichend von diesen Städten ist die Hauptstadt des Karabagh, die Residenz des ehemaligen Chans, Schuscha, mit 40000 Einwohnern noch ganz asiatisch. Ihre Lage auf dem 1500 m hohen Plateau, das mit steilen Wänden nach allen Seiten abfällt, ist höchst originell, ebenso der Bau der Häuser und das Leben auf den Strassen, den Märkten u. s. w. Zu Anfang Mai 1890 waren es in der Nähe von Schuscha zwei Ereignisse, ein Vernichtungskrieg gegen die Heuschrecken in dem nahen Araxesthal und die Wanderungen der nomadisirenden Tataren von den Ebenen auf die Sommerweiden, welche das Interesse in Anspruch nahmen.

Die langen Züge der Hirten und Heerden erfüllten die Poststrasse, die das Plateau von Schuscha mit der Steppe verbindet, und boten in ihren bunten Farben und wechselvollen Bildern vieles Malerische und Anziehende.

Die Reisenden folgten von der Steppe dem Laufe des Araxes aufwärts, der wenig unterhalb Ordubad durch die nah herantretenden Karabagh-Gebirge ein Engthal mit Stromschnellen bildet. Schon Mitte Mai war die spärliche Vegetation von der Sonne verbrannt, so daß nur die Nebenflüßchen mit den Gartenkulturen reicher Armenier eine erfreuliche Abwechselung in das Einerlei der steinigen Oede brachten.

Der Vortragende schloß mit Erwähnung des Werner v. Siemens'schen Kupferwerkes Kedabeg, in welchem er die liebenswürdigste Aufnahme fand und von wo die Rückreise nach Tiflis über Schuscha angetreten wurde.

Mittwoch 2. Dezember 1891.

Herr Dr. Karl Gotthilf Büttner aus Berlin: **Die Ostafrikaner aus ihrer eigenen Litteratur dargestellt.**

Ebensowenig wie wir einen Menschen völlig verstehen können, wenn wir nicht auch dasjenige in Betracht ziehen, was er über sich selbst geäußert, so werden wir auch die fremden Völker in ihren Eigenthümlichkeiten nur dann recht begreifen können, wenn wir das untersuchen, was sie selbst von den Vorgängen ihres Volkslebens berichten

Digitized by Google

So bei den ostafrikanischen Schwarzen. Der Reisende, der nur die Oberfläche sieht, wird uns zwar manches „Interessante" erzählen. Aber nur schwer wird er in die Intimitäten des Volkslebens so weit hineinzudringen Gelegenheit gehabt haben, daß er auch da aus eigener Anschauung berichten kann. Ueberdies ist die Gesellschaft, mit der er umgeht, meist nicht die gewählteste und sie zeigt sich dem Fremden gegenüber meist nicht von der besten Seite. Wer die Leute kennen lernen will, wie sie unter sich sind, müßte sie mit großem Geschick belauschen, ohne sie zu stören, ohne selbst bemerkt zu werden.

Soche Gelegenheit aber, das Volksleben Ostafrikas zu belauschen, haben wir in den Geschichten und Märchen, die die Leute von Alters her einander erzählen, in denen alle Vorkommnisse des öffentlichen und des Familienlebens an concreten Beispielen vorgeführt werden.

Wir finden in denselben mancherlei Beispiele über das Verhalten der Eltern zu ihren Kindern und der Geschwister unter einander. Auch dort werden bald Beweise rührender Liebe, bald von arger Gleichgültigkeit und bösem Hasse der nächsten Verwandten unter einander erzählt. Wir hören dort von einem treuen, ergebenen Diener, wie er freilich in Wirklichkeit nur selten zu finden sein wird, der ein Muster der Selbstverleugnung, zierlichen höfischen Wesens und gewandtester Geschäftsführung ist, und von seinem Herrn, der, einst ein armer Bettler, nur durch seinen Diener zu Reichthum und Ehre, zum Gemahl einer Königstochter und Besitzer einer schönen Stadt geworden, nun nach der Art eines gemeinen Protzen das Alte vergißt und seinem Knechte mit schnödestem Undank lohnt. Aber das Volk weiß auch, wie großes Unrecht damit geschieht, und in charakteristischer Weise, fast nach Art eines Tragöden, zeigt der Erzähler, wie der Undankbare gestraft wird.

In einer andern Geschichte wird uns ein rechter Tölpel von Bauer gezeigt (fast so hülflos wie Jochen Nüssler bei Reuter), der gerne die Früchte seines Gartens genießen möchte; aber er selbst nimmt sich nicht die Mühe, danach zu sehen, sondern schickt jedesmal einen andern seiner Söhne. Diese versuchen nun jeder in seiner Weise sich des Nachts wach zu erhalten, und immer wieder mißlingt es, bis endlich der jüngste das Glück hat, den Gartendieb zu erwischen. Auch hier sind die Einzelnheiten so charakteristisch für afrikanische Verhältnisse geschildert, daß man nun erst begreift, was es heißt, die Afrikaner zu einem rechten Wachdienst heranzudrillen.

Eine andere Erzählung führt uns die Afrikaner auf der Jagd gegen die Ungeheuer ihres Landes vor. Mit großer Todesverachtung, aber dabei die Vorsicht als das beste Theil der Tapferkeit ansehend, wird vorgegangen, bis endlich der Zweck erreicht ist. Man kann verstehen, daß derartige Leute leicht wie Feiglinge aussehen und doch nicht zu verachtende Gegner sind.

Und so haben denn auch diese „Wilden" ihre Heldengeschichten. Mit größter Kaltblütigkeit auch dem Schwersten entgegensehend, sich unter das unentrinnbare Fatum beugend, wissen sie doch ihren Vortheil wahrzunehmen, sobald sich die Gelegenheit bietet.

Auch über das Verhältniß zwischen Mann und Frau hören wir allerlei, das der landläufigen Vorstellung über die Knechtschaft des Weibes bei den Wilden widerspricht. Auch dort weiß sich so manche Frau zielbewußt die

to the right, to the left, or to the front, the front sight will be found to be in the same relative position to the rear sight.

Sighting Drill.—Sighting drill is practice in aiming and in correct holding. It is conducted with the rifle, without ammunition, at a small object, such as a bull's-eye, a spot on a wall, or a mark on a blackboard. The pupil takes the position of aiming, and, looking through the rear sight, aims at the object. He then closes the eyes, opens them

raschend schnell die Erwartungen bestätigt, die man an die vor drei Jahren erfolgte Vollendung der transkaspischen Eisenbahn knüpfte.

Im Pamir-Hochlande stoßen die Grenzen Chinas, Britisch-Indiens und Afghanistans zusammen. Vom südlichen Randgebirge des Pamir, dem Hindukusch, ziehen sich Gebirge nach Westen bis zum Südufer des Kaspischen Meeres, die das westasiatische Hochland von Iran gegen die nördlich belegene Tiefebene von Turan abgrenzen. Von den Strömen, die sich von Iran in diese Tiefebene ergießen, erreichen im Osten nur der Syrdarja und der Amudarja den Aralsee und im Westen der Atrek das Kaspische Meer, während die übrigen Flüsse in Folge der Ableitung zahlreicher Bewässerungskanäle in den Steppen versiegen. Die Tiefebene von Turan besteht im Wesentlichen aus Steppen, Sandwüsten und Salzwüsten, von denen aber große, von den Flüssen bewässerte, fruchtbare Oasen eingeschlossen werden.

In den Jahren 1865 bis 1868 hatten die Russen die am Syrdarja belegenen und westlich bis zum Amudarja sich erstreckenden Gebiete von Taschkend, Kokand, Samarkand und Bochara erobert, den Chan von Bochara unter russischer Oberherrschaft im Besitze seines Landes gelassen, die übrigen Gebiete aber unter dem Namen General-Gouvernement Turkistan dem russischen Reiche einverleibt. Der nächste Weg zu diesen neu erworbenen Landestheilen führt vom Kaspischen Meere durch die Oasen von Achal, Tedschen und Merw, die von den kriegerischen und tapferen Turkmenenstämmen bewohnt sind. Zur Freilegung dieses Weges, von dem auch bequeme Verbindungen nach Persien, Afganistan und Britisch-Indien abzweigen, unternahmen die Russen im Jahre 1879 einen Feldzug vom Kaspischen Meere aus, der aber unglücklich für sie ausfiel. Ein zweiter, im Jahre 1880 unternommener Feldzug brachte die Russen jedoch in den Besitz des ganzen, zwischen dem Kaspischen Meere und dem Amudarja belegenen, etwa 1000 km breiten Gebietes. Man hatte bei diesem Feldzuge den Vormarsch der Truppen durch eine von General Annenkow in sechs Monaten erbaute Eisenbahn unterstützt, die in einer Länge von 257 km sich von der Michaelbucht des Kaspischen Meeres bis nach Kisil-Arvat in der Achal-Oase erstreckte. Im Jahre 1884 wurde der Weiterbau dieser Bahn begonnen und die etwa 800 km lange Strecke von Kisil-Arvat bis zum Amudarja in der Zeit von 18 Monaten vollendet. Die Brücke über den Amudarja, die bei einer Länge von 2071 m in einfacher Anordnung ganz aus Holz hergestellt wurde, konnte nach viermonatlicher Bauzeit im Januar 1888 dem Betriebe übergeben werden und schon im Sommer 1888 wurde die letzte Strecke der Bahn von Amudarja bis Samarkand vollendet.

Die Länge der Bahn von Usun-Ada am Kaspischen Meere bis Samarkand beträgt 1450 km, kommt also der Entfernung von Aachen bis Memel gleich. Die auf Kosten des Kriegsministeriums erbaute und als Militärbahn bezeichnete Bahn hat nur einen Betrag von etwa 90 Millionen Mark erfordert. Es waren das erste und zweite Eisenbahn-Bataillon, 400 russische Arbeiter und 30000 Eingeborene, meistens Turkmenen, Perser und Bocharen, dabei thätig, von denen die Eingeborenen nur 45 bis 60 Pfg. Taglohn erhielten. Alle Beamten der Bahn, Wärter, Schaffner, Lokomotivführer, Bahnhofsvorsteher u. s. w. sind Soldaten, Unteroffiziere oder Offiziere. Für die Bahnwärter

Digitized by Google

da sie Rußland die Truppen-Zusammenziehung bei einem Kriege gegen Afghanistan oder Britisch-Indien sehr erleichtert.

Bald nach der so raschen Vollendung der transkaspischen Eisenbahn wurde die Ausführung eines noch weit großartigeren Unternehmens, der Bau einer sibirischen Bahn in Angriff genommen, die ganz Nordasien vom Ural bis zum stillen Weltmeere durchqueren soll.

Von Moskau aus wird man die sibirische Bahn über Samara am östlichsten Beugungspunkte der Wolga, und von hier aus über Slatoust im Uralgebirge bei Tscheljabinsk erreichen. Die letzte Strecke auf europäischem Boden, von Slatoust bis Tscheljabinsk, in einer Länge von 170 km, ist noch im Bau begriffen. Oestlich wird die sibirische Bahn in dem russischen Kriegshafen Wladiwostok am Japanischen Meere endigen. In der ganzen Linie sind sechs Abtheilungen zu unterscheiden, und zwar:

1. Die westsibirische Eisenbahn von Tscheljabinsk bis Tomsk, 1556 km lang.
2. Die mittelsibirische Eisenbahn von Tomsk bis Irkutsk, 1673 km lang.
3. Der Baikalsee, welcher vorläufig auf Dampfschiffen überschritten werden soll.
4. Die transbaikalische Eisenbahn vom Baikalsee bis Stretensk an der Schilka, 1105 km lang.
5. Die Amur-Strecke, für welche zunächst der Verkehr auf Schiffen beibehalten werden soll, und zwar auf der Schilka und von deren Mündung auf dem Amur abwärts bis zur Einmündung des Ussuri, endlich von hier ab auf diesem aufwärts bis zur Andsiedelung Grafskaja.
6. Die Ussuri-Bahn von Grafskaja bis Wladiwostok, 420 km lang.

Mit Ausnahme der beiden Strecken, auf denen der Wasserverkehr zunächst beibehalten werden soll und die zusammen 2450 km Länge haben, beträgt die Gesammtlänge der vier Eisenbahnstrecken 4754 km, die ganze Länge von Tscheljabinsk bis Wladiwostok also rund 7200 km und die Entfernung von St. Petersburg bis Wladiwostok rund 9900 km, das ist der Abstand zwischen London und dem Kap der guten Hoffnung, in der Luftlinie gemessen.

Von den erwähnten Theilstrecken hat die westsibirische Bahn über Kurgan, Petropawlowsk und Omsk nach Tomsk bei Weitem die größeste Bedeutung. Westsibirien ist ein reich gesegnetes Land, von dem bis jetzt kaum der zehnte Theil der anbauwürdigen Fläche bebaut ist. Auf dem fruchtbaren „Schwarzerde-Boden", dessen Ackerkrume mehr als 1 m Tiefe hat, wird Getreide aller Art, namentlich vorzüglicher Weizen gebaut. Die Schwarzerde erstreckt sich östlich bis Petropawlowsk, von da ab nördlich der sogenannten Süßbitterlinie auch noch weiter bis Tomsk, wogegen südlich dieser Linie unter scharfer Abgrenzung kein Ackerbau, aber eine lebhafte Viehzucht von Kirgisenstämmen betrieben wird. Erst weiter gegen Süden geht das Gelände in unfruchtbare Steppen über, die sich bis zu dem an Naturschönheiten und Erzen reichen Altai-Gebirge erstrecken. Im Regierungsbezirke Tomsk soll sich das reichste Steinkohlenlager der Welt befinden. Im Norden findet der fruchtbare Boden seine Begrenzung zunächst durch ausgedehnte Nadelholzwaldungen, dann durch die Tundren, mit Moos und am Boden kriechendem, verkrüppeltem Gesträuche bewaldete Sumpfflächen, deren Untergrund selbst

Digitized by Google

im Sommer gefroren bleibt, die aber Rennthieren und vielen Pelzthieren genügende Nahrung bieten. Der ewig gefrorene Boden erstreckt sich im hohen Norden in mehr als 200 m Tiefe.

Die Stadt Tomsk, in der sich auch eine Universität befindet, wird durch die Bahn nicht unmittelbar berührt werden, da hier der Uebergang über die Flüsse Ob und Tom zu kostspielige Brückenbauten erfordern würde. Die Bahn wird weiter südlich bei Kolywan den Ob auf einer 600 m langen Brücke überschreiten, von wo ab die Verbindung mit Tomsk zu Schiff auf dem Ob und bald wohl auch durch eine Verbindungsbahn vermittelt werden wird.

Auch die mittelsibirische Bahn hat eine erhebliche wirthschaftliche Bedeutung. Der südliche Theil des Bezirks Jennisseisk hat einen reichen, fruchtbaren Boden und viele Mineralschätze, deren Ausbeute aber bis jetzt nur theilweise in Angriff genommen ist und mit unvollkommenen Hülfsmitteln betrieben wird. Von Bedeutung sind namentlich auch reiche Graphitlager und im hohen Norden die Fundstätten fossilen Elfenbeins.

Die Ausfuhr von Sibirien nach Europa ist schon jetzt nicht unerheblich. Der bekannte amerikanische Schriftsteller Kennan zählte auf der Straße von Jekatarinenburg nach Tjumen in 24 Stunden 1400 von Sibirien kommende beladene Lastfuhrwerke. Die Ausfuhr Westsibiriens wird auf 194 000 t Getreide, 165 000 t Wolle, Talg und Häute und auf 400 000 Stück Vieh im Jahre angegeben. Nach Vollendung der Eisenbahn und nach Ausbildung der an diese anschließenden Wasserstraßen des Ob und Jenissei und deren Nebenflüsse wird diese Ausfuhr eine wesentliche Steigerung erfahren. Auch die Bevölkerung, welche jetzt 4 300 000 beträgt, wovon auf die Stadt Irkutsk 48 000, auf Tomsk 44 000 und auf Omsk 40 000 kommen, wird sicher nach dem Bahnbau rasch anwachsen.

Man darf aber von dem wirthschaftlichen Aufschwunge Sibiriens sich nicht zu übertriebene Vorstellungen machen, da trotz der reichen natürlichen Hülfsquellen des Landes mancherlei Umstände eine günstige Entwicklung beeinträchtigen. Die Bodenbewirthschaftung ist unentwickelt und wird sich auch in der Zukunft kaum vervollkommnen, da aller Grundbesitz Eigenthum der Regierung ist und den Gemeinden nur pachtweise überlassen wird. Die Vertheilung des Bodens unter die einzelnen Gemeindemitglieder wechselt nach Ablauf einiger Jahre. Bei diesem Zustande ist jede Bodenverbesserung ausgeschlossen; das Land wird nicht gedüngt; der vorhandene Viehdünger wird als eine unbequeme Belästigung der Wirthschaft betrachtet. Das Rindvieh und die Pferde sind von kleinem Wuchs und werden besonders während des langen und harten Winters schlecht versorgt. Die Schafe haben grobe Wolle, die schmutzig auf den Markt gebracht wird. Die werthvolleren Pelzthiere, wie Hermelin und Zobel, sind beinahe schon ausgerottet; der Fischreichthum der Flüsse zeigt in Folge des rücksichtslosen Fischereibetriebes schon eine merkliche Abnahme. Die Wälder sind in einigen Gegenden, z. B. im Altai-Gebirge, das so reichen Holzbestand hatte, bereits arg gelichtet.

Die Bevölkerung, ein buntes Gemenge aus allen Theilen des weiten Reiches und vielfach auch Mischehen mit den eingeborenen Völkern entstammend, ist geistig begabter, als die des europäischen Rußlands, aber der Trunksucht in argem Maße verfallen. Die wirthschaftliche Zukunft des Landes

wird sich nach Allem nicht so glänzend gestalten, wie es nach den natürlichen Hülfsquellen der Fall sein müßte.

Der Bahnbau wird in West- und Mittelsibirien keine erheblichen Schwierigkeiten bieten. Das Gelände ist vom Ural bis zum Ob auffallend eben und auch da, wo die Bahn in Mittelsibirien in wellenförmiges Land und in gebirgige Gegenden tritt, wird sie nahezu im Charakter einer Flachlandbahn mit Steigungen von höchstens 0.008 gehalten werden können.

Die Flüsse beabsichtigt man durch einfache hölzerne Brücken auf eingerammten hölzernen Jochpfählen zu überbrücken, mit Ausnahme des Jenissei, der mindestens vorläufig durch eine Dampffähre überschritten werden soll.

Die mittelsibirische Bahn folgt in der letzten östlichen Erstreckung dem linken Ufer des breiten und reißenden Angara-Flußes, der auch Obere Tunguska genannt wird und den Ausfluß des Baikalsees bildet. Die Stadt Irkutsk liegt etwa 60 km vom Baikalsee entfernt am rechten Ufer der Angara, wo der Irkut in diese einmündet. Die Verbindung dieser Stadt mit dem am linken Flußufer anzulegenden Bahnhofe soll durch eine Dampffähre bewirkt werden, da eine Brücke 1800 m Länge haben müßte.

Weit ungünstiger als in West- und Mittelsibirien gestalten sich die wirthschaftlichen und die technischen Verhältnisse in Transbaikalien.

Der Baikalsee, der größte Süßwassersee der Erde, hat bei einer Flächengröße von 37 000 qkm, die also 65 mal größer als die des Bodensees ist, in der Richtung von Norden nach Süden eine Länge von 650 km, also wie von Hamburg bis zum Bodensee, und eine zwischen 30 und 90 km wechselnde Breite. Er hat etwa 70 Zuflüsse, wird von der Angara oder Oberen Tunguska durchströmt und ist ringsum von hohen Felswänden umgeben. Die große Tiefe des Sees, dessen Spiegel 470 m Meereshöhe hat, ist zu 1248 m gemessen worden. Er ist, wie alle sibirischen Gewässer, reich an Fischen; die Ergiebigkeit des Fischfangs soll aber auch hier eine Abnahme zeigen.

Die Bahn soll demnächst an seiner Südseite herumgeführt werden; vorläufig soll der See aber, wie bereits erwähnt wurde, mit Dampfschiffen überfahren werden; er ist 8 bis 10 Monate während des Jahres schiffbar.

In Transbaikalien sind mehrere Wasserscheiden zu überschreiten, darunter auch die Hauptwasserscheide zwischen dem Nördlichen Eismeer und dem Stillen Meere. Trotz dieses Umstandes und trotz der Gebirgigkeit der Gegend wird man aber die Bahn mit Steigungen von höchstens 0,0075 und ohne Tunnel durchführen können. Die Linie wird vom Baikalsee über Werchne-Udinsk und über Tschita, die 14 000 Einwohner zählende Hauptstadt Transbaikaliens, zum Ufer der Schilka geführt werden und deren linkem Ufer bis Stretensk folgen.

Der Bau und Betrieb der Bahn werden durch die Rauheit des Klimas sehr erschwert werden. Die Frostzeit dauert 9 Monate, der Boden thaut in den ungünstigen Lagen in der Tiefe niemals auf; die Tageswärme während der drei Sommermonate schwankt oft um 30°, beispielsweise von + 25° am Mittag bis — 5° in der Nacht.

Das Land ist dünn bevölkert; Transbaikalien hat etwa eine halbe Million Einwohner, von denen die Hälfte aus umherziehenden Stämmen, die andere Hälfte aus Bauern, Kosaken und Goldwäschern besteht. Die Bevöl-

kerung ist in Handwerks- und Gewerbe-Arbeiten sehr wenig erfahren, so daß man zum Bahnbau fremde Arbeiter wird heranziehen müssen, was wegen der Rauheit des Klimas und wegen der beträchtlichen Höhe der Lebensmittelpreise kostspielig werden wird.

Mit der Führung der Bahn bis Stretensk wird man sich kaum begnügen können, sondern man wird sie noch an der Schilka entlang und selbst noch am linken Ufer des Amur eine Strecke lang weiterführen müssen, da die Schifffahrtsverhältnisse der Schilka und des oberen Theils des Amur wenig günstige sind. Die Verfrachtung zu Thal findet meistens auf Flößen statt, die im Gebirge zusammengefügt und weiter unterhalb befrachtet werden. Im Winter wird der Verkehr durch Schlitten auf der gefrorenen Decke der Flüsse vermittelt. Während des Beginnes der Frostzeit und bei Frostaufgang ist der Verkehr durch Treibeis eine Zeitlang ganz unterbrochen.

Die transbaikalische Bahn wird für die Entwickelung der wirthschaftlichen Verhältnisse und der Kultur der berührten Landstrecken gewiß nicht ohne Bedeutung bleiben; ihre Hauptbedeutung wird sie aber nur als ein Glied in dem großen Verbindungswege vom Westen nach dem Osten des russischen Reiches haben.

Die letzte Theilstrecke der sibirischen Bahn von der Ansiedelung Grafskaja am Ussuri bis zum Kriegshafen Wladiwostok soll die Verbindung dieses Hafenplatzes mit dem Hinterlande herstellen und den Abschluß des großen geplanten Verbindungsweges bilden.

Auf dieser letzten Strecke fehlt es an Bettungskies; sonst sind Kies, Kalk, Bruchsteine und gute Bauhölzer in der ganzen Erstreckung der sibirischen Bahn ohne große Schwierigkeiten und Kosten in ausreichender Menge zu haben, dagegen wird man Cement und Eisen zu hohen Preisen aus Europa herbeischaffen müssen. Trotzdem hofft man im Durchschnitt das Kilometer für 60000 M., die ganze Bahn also für weniger als 300 Mill. M. herstellen zu können, was freilich von anderen Seiten in Zweifel gezogen wird, indem man meint, daß eine Milliarde kaum genügen würde.

Die Entfernung von Wladiwostok nach St. Petersburg, 9900 km, beträgt beinahe das Doppelte der Länge der Pacific-Bahn von New-York nach San Francisco. Ein russischer Offizier, Lieutenant Baschmutoff, der den Weg kürzlich in ununterbrochenem Fußmarsche zurücklegte, brauchte dazu gerade ein Jahr. Der schon früher genannte amerikanische Reisende Kennan fuhr vom Ochotskischen Meere bis Irkutsk auf Hundeschlitten 43 Tage lang und von dort bis zur europäischen Grenze, mit wechselnden Postpferden Tag und Nacht reisend, noch 24 Tage. Nach Vollendung der sibirischen Bahn wird man, unter Beibehaltung der Wasserfahrt auf dem Amur und Ussuri, die Reise von Wladiwostok nach St. Petersburg in 20 bis 24 Tagen zurücklegen können. Für den Weltverkehr wird demnach die sibirische Bahn zunächst wohl kaum eine Bedeutung erhalten, da man aus dem Japanischen Meere von Tokio über San Francisco und New-York Europa in 26 Tagen erreicht.

Sicher wird der jetzt immer mehr an Lebhaftigkeit verlierende Karawanenweg von Peking über Kiachta nach Irkutsk wieder neu belebt werden und selbst zu größerer Bedeutung als früher gelangen. Dieser große Handelsweg geht von Kiachta, der südlich des Baikalsees gelegenen russischen Grenz-

Digitized by Google

stadt, nach der benachbarten, nur durch einen 200 m breiten neutralen Landstreifen getrennten, chinesischen Handelsstadt Maimatschin, von hier dann auf einem 1570 km langen Wege quer durch die Mongolei, die Wüste Gobi durchziehend, nach Chalgan, das unmittelbar an der großen chinesischen Mauer liegt und noch 220 km in nordwestlicher Richtung von Peking entfernt ist. Es begreift sich, daß dieser lange und beschwerliche Weg nur für werthvolle Güter möglich ist, für Thee, Seide und Porzellan von China und für gewebte Stoffe, Glaswaaren und werthvollere Metallwaaren dorthin.

Auch für die östlich des Baikalsees belegenen Bahnstrecken und Wasserwege, die zum großen Theile unmittelbar an der chinesischen Grenze entlang führen, wird der von russischer Seite erwartete Verkehr mit der Mandschurei sich wohl nur langsam entwickeln, wenngleich die Mandschurei eine Ackerbau treibende und betriebsame Bevölkerung von mehr als 12 Millionen hat. An Zweigbahnen in das chinesische Gebiet, auf die man hofft, ist bei der bekannten Abneigung der Chinesen gegen Eisenbahnen zunächst wohl nicht zu denken.

Von größerer Bedeutung für den Weltverkehr würde die sibirische Bahn aber dann werden, wenn man die ganze Linie als Schienenweg herstellen würde, wodurch die Zeitdauer der Reise auf etwa 11 bis 12 Tage sich ermäßigen ließe. Rußland liegt aber offenbar auch nichts ferner als die Absicht, mit der sibirischen Bahn einen neuen Weg für den Weltverkehr zu schaffen. Für den Bau der Bahn in West- und Mittelsibirien kommen erhebliche wirthschaftliche Interessen in Betracht. Man wird nach der Vollendung der Bahn mit den Erzeugnissen Sibiriens auf dem Weltmarkte zu rechnen haben und entschieden mit der althergebrachten Vorstellung brechen müssen, als ob Sibirien ein in Eis und Schnee starrendes Land sei, in dem Zobeljäger und unglückliche Verbannte ein armseliges Dasein führen.

Doch wirthschaftliche Erwägungen würden die russische Regierung schwerlich zu einer raschen Ausführung dieses großen und kostspieligen Bahnbaues bestimmen können, wenn sie nicht durch politische Ziele auf das Entschiedenste dazu gedrängt würde. In gleicher Weise wie die transkaspische Eisenbahn, die amtlich auch als Militärbahn bezeichnet wird und vom Kriegsministerium gebaut wurde, als Angriffslinie gegen Afghanistan und Britisch-Indien dienen soll, wird die sibirische Bahn zum Aufmarsche gegen China von Rußland so rasch als möglich hergestellt werden. China rüstet sich durch Befestigungen und Truppen-Verstärkungen in der Mongolei und Mandschurei schon jetzt auf den zu erwartenden Zusammenstoß. Rußland kann diesen Kampf aber nur dann mit Aussicht auf Erfolg durchführen, wenn es eine rasche und gesicherte Zufuhrlinie zum Amur-Gebiete schafft, und es kann die erstrebte Machtstellung in den japanischen und chinesischen Gewässern nur dann erreichen, wenn es für seinen entfernten Kriegshafen Wladiwostok eine leistungsfähige Verbindungslinie über Land nach Europa herstellt.

Die Verbindung mit Wladiwostok wird aber am Amur auf eine Länge von mehreren Tausenden von Kilometern durch China in der Flanke bedroht. Der Wunsch Rußlands, hier die Grenze auf Kosten Chinas weiter südlich vorzuschieben, erscheint erklärlich. Wer weiß, ob aber nicht dereinst Rußland hier von seinen Angriffsplänen in die Rolle des Vertheidigers zurückgedrängt werden wird, wenn China einmal einen gewaltsamen Ausbruch nach

Digitized by Google

Nordwesten und eine Ueberschwemmung Europas versuchen sollte. Im Hinblick auf eine solche Möglichkeit wird die sibirische Bahn als ein Bollwerk für die Kultur Europas betrachtet werden können.

Mittwoch 6. Januar 1892.

Herr Professor Dr. Karl Bücher aus Karlsruhe: **Ueber die Vertheilung der beiden Geschlechter auf der Erde.**

(Der Vortrag ist inzwischen gedruckt im „Allgemeinen Statistischen Archiv", 2. Jahrgang, Seite 369–396.)

Mittwoch 13. Januar 1892.

Herr Privatdozent Dr. Alfred Philippson aus Bonn: **Land und Leute im Peloponnes.**

Die Natur Griechenlands hat sich im Allgemeinen seit dem Alterthum nicht verändert. Die Kenntniß des heutigen Landes und seiner Bewohner ist daher auch für das Verständniß der alten Geschichte und Kultur Griechenlands von hohem Werthe. Der Peloponnes trägt den Charakter Griechenlands besonders ausgeprägt zur Schau. Er ist ungemein stark gegliedert, sowohl in seinem Umriß, wie in seinem Relief. Gebirgszüge der verschiedensten Richtungen wechseln mit kleinen, von einander getrennten Ebenen; die Anordnung aller geographischen Elemente ist eine ungemein wirre und unübersichtliche. Daher die beispiellose Zersplitterung des Landes in einzelne Gaue und ein Reichthum an landschaftlichen Gegensätzen, welcher den Hauptreiz des Landes ausmacht. Man kann in wenigen Stunden von den Orangenwäldern der Küste durch alle Klimazonen Europas bis in die Nähe der Schneegrenze aufsteigen. So sind auch, in Folge des unruhigen Reliefs des Landes, die klimatischen und Produktionsbedingungen sehr mannigfaltige.

Bis zu etwa 700 m Meereshöhe reicht die Region des Mittelmeerklimas mit seinen regenlosen Sommern, seiner subtropischen Vegetation. Höher hinauf folgen Regionen, welche dem Klima Mitteleuropas entsprechen, mit Regen zu allen Jahreszeiten und einer entsprechenden Vegetation, namentlich Tannenwäldern. Ueber 2000 m folgt dann die Region mit alpinem Kräuterwuchs. Die tiefste, die Mittelmeer-Region, ist natürlich die ausgedehnteste und wichtigste. Sie ist namentlich durch zwei Vegetations-Formationen charakterisirt: die Makien (immergrüne Buschdickichte) und die Phrygana (eine Steppenvegetation dürrer Halbsträucher). Eine üppigere Vegetation entfaltet sich an den Quellen, welche förmliche Oasen in dem unter der sommerlichen Dürre schmachtenden Lande hervorrufen. Die Quellen sind namentlich auch für den Anbau und die Siedelungen der Menschen von unschätzbarem Werthe. Das angebaute Land, welches aus klimatischen Gründen wenig ausgedehnt ist — man schätzt es auf etwa 25% des Areals — scheidet sich streng in bewässerte und unbewässerte Ländereien, auf denen ganz verschiedene Kulturpflanzen angebaut werden. Ackerbau und Viehzucht sind die einzigen Erwerbsquellen von Bedeutung im Lande. Für Industrie fehlen die natürlichen Grundlagen und die Arbeitskräfte; Handel, Schifffahrt und Fischerei sind im Peloponnes geringfügig.

Digitized by Google

An erster Stelle unter den Produkten steht die Korinthe, welche ansehnliche Geldmengen in das Land bringt, mit denen aber wieder das Deficit an Getreide bezahlt werden muß. Das Volk ist zwar geldarm, dennoch aber bei seiner großen Bedürfnißlosigkeit nicht arm zu nennen. Bettelei kommt fast gar nicht vor; fast jeder hat genügend Landbesitz zu seinem Unterhalt. Die Bevölkerung ist dünn (36 Einwohner auf 1 qkm) und ungleichmäßig vertheilt. Sie zerfällt in Hirten und Ackerbauer. Die ersteren sind Nomaden; die letzteren wohnen in Dörfern, deren Anlage, gewöhnlich um eine Quelle herum, der Redner kurz schildert, ebenso wie die Bauart der Häuser und die Lebensweise der Bauern. Die letztere ist durchaus orientalisch, was sich namentlich auch in der untergeordneten Stellung der Frau äußert.

Zum Schluß führt der Redner aus, daß zwar das Land von Natur wenig begünstigt sei, daß es aber auch lange nicht in dem Maße ausgenutzt werde, wie es möglich sei. Seine Entwickelung wird gehemmt durch die Malaria, die gesetzlosen Zustände, die vielfach noch herrschen, und vor allem durch den ganz trostlosen Zustand der Verkehrswege. Immerhin ist ein Fortschritt in der Kultur des Landes wohl zu bemerken, welcher die Hoffnung giebt, daß sich Griechenland bei eifriger, friedlicher Arbeit und unter gesetzlichen Zuständen zu einer bescheidenen Blühte entwickeln wird, wenn es auch unter den jetzigen Weltverhältnissen niemals wieder eine ähnliche Bedeutung wie im Alterthum erreichen kann.

(Vergl. des Redners inzwischen erschienenes Werk: Der Peloponnes. Versuch einer Landeskunde auf geologischer Grundlage. Berlin 1891.)

Mittwoch 20. Januar 1892.

Herr Professor Dr. Wilhelm Götz aus München: **Leben im serbischen Hochgebirge und an dessen Fusse.**

So vielfach bei Betrachtung der beiden größeren südslavischen Völker, der Bulgaren und der Serben, Aehnlichkeiten hervortreten, wie solche auch hinsichtlich des Aussehens und der sonstigen Beschaffenheit ihrer Länder sich ergeben, so werden doch bei näherer Kenntnißnahme tiefgreifende Unterschiede genügend deutlich. Um aber wenigstens über eines dieser Zukunftsvölker der Balkanhalbinsel sich genauer zu unterrichten, ist es zweckdienlich, irgend ein hervorragendes und charakteristisches Theilgebiet nach seiner äußeren Beschaffenheit und der Eigenart seiner Bevölkerung ins Auge zu fassen. Als ein solches bietet sich in dem Hauptlande der Serben, im Königreiche, das Hochgebirge des Kopaonik und seine nächste Umgebung. Dieses über 2000 m aufragende Gebirge erhebt sich an der Südgrenze nach Türkisch-Serbien hin unmittelbar neben dem Hauptzufluß der Morava, nämlich rechts des Ibar. Von drei Seiten her wird es von Belgrad oder von Mitteleuropa aus gewonnen. Von Norden führt die mit Recht in Serbien vielgerühmte Straße nahe dem Ibar heran, ein Zeugniß von dem tüchtigen Straßen- und Wegbau des Landes. Von derselben aus gelangt man in das Thälchen der Joschanitza, welches eine scharfe Nordgrenze des Kopaonik bildet, durch eines der nicht wenigen Bäder des Landes berühmt. Andere aber besteigen das Gebirge von Westen, weil von hier der höchste Gipfel in der kürzesten Zeit erreichbar ist und sich

auf diesem Wege die meisten bemerkenswerthen Eigenthümlichkeiten des Hochgebirges sehen lassen. Man geht von dem 430 m hoch gelegenen Marktflecken Raschka aus, nachdem man entweder das niedrigere Berg- und Thalland zwischen Ibar und westlicher Morava durchmessen oder auf dem hohen Rücken der Südgrenze herangekommen. Das erstere zeigt eine unaufhörliche Folge von Höhenzügen, zwischen welchen die Thälchen meist nur eine schmale Thalsohle besitzen, weshalb hier die Ortschaften mehr auf höheren Lagen angelegt wurden; nur wenige breitere muldenähnliche Thalstrecken besitzen größere und mehrbesuchte Ortschaften. Deren Hauptbesuch findet gewöhnlich ein-, auch zweimal im Jahre statt, wenn der unsere Dorfkirchweihfeste vertretende Tag (Sonn- oder Werktag) gefeiert wird, der Sabor d. i. Versammlung. Ein solcher Sabor zeigt den Volksunterschied der Serben von den Unsrigen in ganz besonderem Maße. Auf einer Wiese an der Kirche erscheinen die Leute in ihrem Feiertagsstaate, der durch die bauschigen weißen Hemdärmel, das Roth der breiten Wollgurte, das Blau der Jacken, den reichen Tressen- und Metallbesatz bei den Männern, durch die bunten Kopfbedeckungen und farbigen Schürzen der Frauen, sowie deren metallischen Jacken- und Mieder-besatz farbenreich genug auf dem Grün der Wiese wirkt. Sie tanzen den ruhigen Kolo, d. h. Ring oder Kreis, unter allereinfachsten Flötentönen. Alles aber betrachtet sich gegenseitig ohne irgend lautes Gespräch oder heitere Rufe; nur in den zufrieden heiteren Mienen der Hunderte drückt sich das Behagen dieser Stunde aus, durch einfachste Speise oder Trank von den umgebenden bedeckten Verkaufsständen äußerlich angeregt. Allerdings gehen nachher in den Häusern einzelne zu weit in dem Genusse von Slivowitz, wie der Vortragende beim Aufstieg auf den Grenzgebirgsrücken des Südens wahrnehmen konnte. Dieses Gebirge hat fast in seiner ganzen Länge von Westen bis zum Kopaonik eine Höhe von 12—1500 m und gewährt nach den beiden Ländern hin immer wieder weite Ausblicke. Bis zu 1300 m Seehöhe wächst da oben Weizen, allerdings nur für die wenigen, welche an der Grenze wohnen, vorwiegend der Schafzucht ergeben. Wenig bewohnt ist überhaupt das Land fast allenthalben, besonders aber in seiner Südhälfte, ohne daß der Boden so ungenügend sich erwiese, denn jeder Ueberblick über Höhen und Hänge zeigt Wald oder kräftigen Grasbestand. Aber auf dem Grenzgebirge trifft man fast ausschließlich die Grenzjäger als Bewohner an, welche nur durch ihre Bewaffnung sich von bürgerlichen Personen zu unterscheiden pflegen, während die Türken drüben mehr militärischen Anstrich aufweisen. Das fragliche Gebirge nun endet an dem hurtig nach Norden eilenden Ibardurchbruch bei Raschka. Schon am Fuße des Kopaonik wird dessen mächtige Gliederung deutlich sichtbar; gewaltig erstreckt sich das lebhafte Profil der Quarzitschieferberge nach Norden. Aber während diese Gipfel natürlich ohne Strauch und Gras in das Himmelsblau sich heben, tritt in der unteren Zone eine überaus üppige und vielfaltige Vegetation entgegen; hier läßt trachytischer Boden die Aecker durch reichstes Wachsthum der Pflanzenwelt, auch in sogenannten Weingärten, nur als nahezu verwildert erscheinen. Die Laubgehölze freilich, besonders die Eichenarten, weisen selten stattlichen Baumwuchs auf, weil sie immerzu im Sommer der nachgewachsenen Laubzweige des Viehfütterns halber beraubt werden. Doch weiter oben, wo die wenigen Ortschaften der Hänge

aufhören, sieht man kräftige Waldbäume genug; bis fast 1500 m hoch kommen noch Buchen, bis zu 1640 m in geschützter oder etwas feuchterer Lage hoch- und starkstammige Fichtengruppen vor. Nahe dem höchsten Gipfel enteilt ein munteres Bächlein dem Hange, dann schimmert in Nordwestlage ein Schneefleck und etwa 40—50 m unter dem 2030 m hohen Subo Rudischte, d. h. Trockenes Bergwerk, liegen in der That die Magneteisensteine einer ehemaligen Erzgrube haufenweise neben dem Pfade; zwei Eingänge der letzteren sind noch erkennbar, obgleich mindestens seit 4—5 Jahrhunderten keine Benutzung stattfand. Auf dem Gipfel hat man einen der großartigsten Aussichtspunkte Europas, wenn Vielfältigkeit des Panoramas eines Binnenlandes hierzu genügt. Bis zur Donau und Theißmündung, natürlich bis zum Balkan, zum Vitosch und Rilo im Osten, bis zum Schardagh im Süden und über die so überaus anmuthig profilirten Berge Montenegros schweift der Blick. Eine vollständige Reliefkarte Serbiens hat man vor sich. Aber auch der Blick ins Innere des Kopaonik, eine überaus üppige Waldmasse in einer Mulde, welche von dem Gipfelrand der Kopaonikzüge allseitig umrahmt wird, gewährt sammt letzteren manchfache Reize. In dem inneren oder ebenen Kopaonik wird ungemein viel Schafzucht getrieben, obwohl der Wald von Massen von Wölfen durchzogen wird. Auch behauptet man bestimmt das Dasein von Bären für die nördlichen Waldstriche. Jedenfalls sind auch Raubvögel ebenso manchfach als zahlreich zu sehen. Durch überaus ansiedlungsarme Thälchen geht es auf dem Weg in ONO zu dem reichen Weinland der Schupa, welches, von Phylloxera noch verschont, durchaus den Eindruck achtsamer Pflege seiner in ziemlich ebener Fläche ausgebreiteten 9000 ha Weinpflanzungen hervorruft; Tabak, Mais, Melonen werden um die Kelterdörfer (unbewohnte Ortschaften) erzielt. In den nahen Städtchen Alexandrovatz und Kruschevatz sammeln sich die Produkte zum Verschleiß nach auswärts; deren Bevölkerung lebt denn auch in behaglichen Verhältnissen, und es würden diese ohne den allzu lebhaften politischen Parteigeist der Serben wohl die dauerndste Befriedigung gewähren. Immerhin hält der Serbe trotz dieses Uebels an seinem hochentwickelten Nationalstolze allerorten fest und gibt in diesem Punkte immerhin dem Deutschen ein nachahmenswerthes Beispiel.

Mittwoch 3. Februar 1892.

Herr Professor Dr. Johannes Walther aus Jena: **Nordamerikanische Städtebilder.**

Nachdem Redner die Einfahrt in den Hafen von New-York geschildert hatte, sprach er über den Straßenverkehr und dessen Einrichtungen und wies auf die Unterschiede hin, welche zwischen amerikanischen und europäischen Verkehrsverhältnissen bestehen.

Nach einem Blick auf das kirchliche Leben in Amerika folgte eine Schilderung der verschiedenen Stadien amerikanischer Städteentwickelung von der aus einem Holzschild bestehenden Urstadt in der Prärie durch die rasch emporblühenden „gebumten" Städte der Minendistrikte bis zu den halbfertigen großen Städten des Westens.

Eine Beschreibung von Washington, der schönsten amerikanischen Stadt, schloß den Vortrag.

Mittwoch 10. Februar 1892.

Herr Professor Dr. Wilhelm Sievers aus Gießen: **Volksleben im nördlichen Südamerika.**

Der Vortragende schildert das Leben der Bewohner in der Form der Erlebnisse eines Reisetages, während dessen er allerlei charakteristische Bilder an den Hörern vorüberziehen läßt. Er führt zunächst in ein einsames Wirthshaus im Innern des Landes und beschreibt den Aufbruch vor Sonnenaufgang, das Leben zu dieser Zeit, das Erwachen des Tages und die Bettler. Wir treten dann in eine der landesüblichen Schenken, pulperia, ein, besichtigen deren Inhalt und Bewohnerschaft. Wir besuchen eine Hacienda, in welcher die Kaffee- und Zucker-Ernte gehalten wird, und nehmen bei der Familie daselbst das Frühstück ein. Darauf folgt die Schilderung der Sicherheits- und der politischen Verhältnisse des Landes und eine ausführliche Beschreibung einer kleinen Landstadt und des ganzen eintönigen Lebens ihrer Einwohner. Nachdem der Redner noch einen Blick auf die kirchlichen Verhältnisse des Landes geworfen und eine Schilderung der Hauptfeste gegeben hatte, schloß er mit einem Hinblick auf die hervorstechendsten Charakter-Eigenschaften der Bewohner.

Mittwoch 17. Februar 1892.

Herr Privatdozent Dr. Karl Kaerger aus Berlin: **Reisen in Tangaland.**

Der Vortragende berichtet über seine Reisen im Hinterland von Tanga, dem nördlichsten Hafen unserer deutsch-ostafrikanischen Kolonie, und über die Beschaffenheit dieses von ihm mit Tangaland bezeichneten Gebietes hinsichtlich seiner Geeignetheit zu wirthschaftlichen Unternehmungen. Der Hafenort Tanga selbst wird von ihm als ein zur Niederlassung nicht besonders günstiger Platz bezeichnet, da er nicht sehr gesund ist, an Wasser- und Holzmangel leidet und seine unmittelbare Umgebung ziemlich unfruchtbar ist. Bessere Bedingungen zur Ansiedelung bieten die Schwemmthäler der in die Tangabucht mündenden Flüsse des Sigi und Mkulumusi. In letzterer hat der Redner als Direktor der deutsch-ostafrikanischen Seehandlung selbst Anbauversuche gemacht, die namentlich hinsichtlich der Baumwolle befriedigende waren. Dort war es auch, wo er eine interessante Entdeckung gemacht hat. Er fand hart an dem Ufer des Flüßchens ein Kalksteingebirge mit frei zu Tage tretenden, ganz horizontallagernden aber vielfach verwitterten Schichten und in dessen Innern eine große Anzahl von Höhlen, von denen einige durch die Mannigfaltigkeit ihrer Hallen und Gänge, andere durch ihre großartigen Dimensionen imponiren. In einer findet sich eine über 2 m mächtige Schicht eines Wildschweinguanos, in einer anderen haben sich Tausende von Fledermäusen angesiedelt. Auf der andern Seite des Mkulumusi fanden sich zwar keine Höhlen, aber merkwürdige Zerstörungen der ursprünglichen Schichtungen. Redner erklärt die Entstehung der Höhlen durch allmähliche Auswaschungen des Kalksteins durch den Fluß und nur zum Theil als die Schöpfungen von Sickerwässern. Von den mehr im Innern liegenden Gebieten schilderte Redner insbesondere die Landschaften Bondei und Usambara. Erstere hält er wegen

Digitized by Google

ihrer natürlichen Beschaffenheit als ganz besonders geeignet zum Kaffeebau, von dem er ähnliche Erfolge hofft, wie er sie auf dem ebenso gearteten Boden des brasilianischen Staates São Paulo aus eigener Anschauung kennen gelernt hat. Usambara ist ein Gebirgsland mit sehr verschieden beschaffenen Theilen, das der Redner auf zwei Reisen im Süden und Norden auf seinen wirthschaftlichen Werth hin zu prüfen Gelegenheit gehabt. Er hält die Sigisenkung und das Luengerathal für die werthvollsten Theile desselben und glaubt, daß sie besonders zum Kakaobau sich eignen. Bemerkenswerth ist das uneingeschränkte Lob, das der Redner den Eingeborenen von Tangaland, insbesondere den Wabondei (Bewohner der Landschaft Bondei) zollt, die er als ebenso gute Träger wie landwirthschaftliche Arbeiter schätzen gelernt hat und die er den, von den meisten Afrikareisenden zu Trägerdiensten benutzten Sansibariten bei weitem vorzieht. Zum Schluß kritisirte der Redner die bisherigen Projekte, das afrikanische Transportwesen zu verbessern, und glaubte als die beste Methode die Fortschaffung der Lasten auf zweiräderigen, von einheimischen Eseln gezogenen Karren empfehlen zu können.

Mittwoch 24. Februar 1892.

Herr Peter Schmölder aus Frankfurt a. M.: **Der neunte deutsche Geographentag zu Wien und seine Excursion nach Ungarn, Istrien und dem Karstgebiet.**

(Der Vortrag ist weiter oben Seite 31—51 wörtlich abgedruckt.)

Mittwoch 2. März 1892.

Herr Professor Dr. Siegmund Günther aus München: **Ueber den neuesten Standpunkt der Lehre von der Eiszeit.**

Während früher angenommen wurde, daß zu irgend einer Zeit die ganze Erde von einer Sintfluth bedeckt wurde, ist, hauptsächlich durch Schimper, festgestellt, daß dies durch Eis geschah in der sogenannten Eiszeit. Ueber diese sind in den letzten Jahren, besonders durch Penck, viele Forschungen angestellt, die die Ursachen derselben klargelegt, ihre Ausdehnung bestimmt und nachgewiesen haben, daß es in ihr mehrere Perioden mit dazwischen liegender eisfreier Zeit gab. Die Verhältnisse der Eiszeit kann man an den heutigen Gletschern erkennen, die sich in einer ständigen, periodischen Vorwärts- und Rückwärtsbewegung befinden. Die frühere Ausdehnung der Gletscher ist an den Gletscherschliffen, den Resten der Moränen und den erratischen Blöcken, die durch Gletscher weiter transportirt sind, zu erkennen. Doch ist auch der Trifttheorie, wonach dieser Transport theilweis auch durch die an den Rändern der Gletscher liegenden Meere bewerkstelligt wurde, nicht alle Berechtigung abzusprechen. Die Gletscherwege, die, noch heute kenntlich, den Thälern und Pässen folgten, zeigen, daß alle großen Gebirge Europas vergletschert waren bis zu den Vogesen und Schwarzwald. Im Norden von Skandinavien her war die Vergletscherung noch stärker; eisfrei war vielleicht nur die Mainlinie. Auch die anderen Erdtheile waren großentheils von Gletschern bedeckt, am wenigsten Südamerika, vielleicht gar nicht Australien;

die ganze Erde hatte aber ihre Eiszeit zu derselben Zeit. Die Gletscherbewegung wird verursacht durch den Druck des stets neu fallenden Firnschnees; hört dieser auf, so wird der Gletscher stabil, wie die Eisdecke Grönlands und der unter einer schützenden Lehmschicht in Alaska gefundene, etwa 100 m dicke Gletscher. Ueber das Aufhören der Eiszeit giebt es verschiedene Hypothesen, z. B. Verkleinerung der Sonne, Veränderung der Ellipse der Erdbahn, die aber mit der Erkenntniß der verschiedenen Perioden der Eiszeit nicht übereinstimmen. Die Gründe sind auf der Erde zu suchen: die Schneegrenze lag in der Eiszeit etwa einen Kilometer tiefer als jetzt, die Landvertheilung war eine andere, die Niederschläge waren bedeutender, die mittlere Temperatur um 3—5 Grad niedriger. Während jetzt, entsprechend der etwa 35jährigen Periode der nassen und trockenen Jahre, die Gletscherschwankungen in diesem Zeitraum eintreten, hat es eine Zeit gegeben, in der diese Perioden kürzer waren; dann trat die Vereisung ein, die bei längeren Perioden wieder aufhörte, um nochmals zurückzukehren. Dies ist hauptsächlich durch geologische Forschungen, besonders in der Nähe von Hötting bei Innsbruck bestätigt, wo zwischen zwei Schichten, die Spuren der Eiszeit zeigen, versteinerte Pflanzen lagern, die den jetzigen ähnlich sind; doch war das Klima dieser Interglacialzeit wärmer, als das jetzige. Ob es zwei, drei oder mehr Perioden der Eiszeit gegeben, ist noch unsicher; die Klimaveränderungen dauerten auch in der postglacialen Zeit fort; erst in dieser tritt der Mensch auf, der Tertiärmensch ist ein Fabelwesen. Nach der Eiszeit war der größte Theil der Erde wahrscheinlich mit Tundren bedeckt, dann mit Steppen; erst später entwickelte sich das jetzige Klima. Doch sind die Forschungen über alle diese Fragen noch nicht abgeschlossen.

Mittwoch 9. März 1892.

Herr Professor Dr. Alfred Kirchhoff aus Halle a. S.:

Ueberlebsel der Vorzeit im heutigen Sittenschatz der Deutschen.

Alle Sitten und Gewohnheiten der Menschen enstammen entweder der Anschmiegung ihres Lebens an die Natur ihres Wohnraums oder sie sind freie Aeußerungen der überall wesensgleichen Menschenseele. Auch in Deutschland rühren vielerlei Sitten und Bräuche her von dem Jahrtausende langen Wohnen in Mitteleuropa: so das an England und Norwegen vielfach erinnernde seemännische Wesen unserer Küstenbewohner, die Windmühlen, der Backsteinbau, das Torfbrennen in unserer norddeutschen Niederung; im mittelgebirgigen Deutschland ferner die Wassermühlen, der Bruchsteinbau, der nur vom Echo gelockte Jodler, vor allem aber eine Menge Züge im Charakter, der leiblichen Ausbildung, der Kleidungs- und Wohnweise unserer Aelpler. Fleiß, Sparsamkeit, Gemüthstiefe unseres Volkes überhaupt wurzeln in der deutschen Landesnatur mit dem unwirschen Wetter, das an den heimischen Herd scheucht. Aber nicht bloß unsere Gebirge sind (als Gebiete beschränkteren Verkehrs) Heimstätten uralter Bräuche, die wir mit Millionen von Bewohnern fremder Länder theilen. Die schriftlose Urzeit ragt mit Kerbholz und ins Schnupftuch geschlungenem Erinnerungsknoten in unsere Zeit herein, desgleichen

Digitized by Google

eine Unmasse abergläubischer Bräuche, die wir mit allen übrigen Menschenrassen mehr oder weniger gemein haben. Eine Fülle anderer Sitten fließt aus dem germanischen Heidenglauben, der, wie mancher Brauch bei unseren Festfeiern, nur christlich umkleidet ist. Am deutlichsten prägt sich letzteres beim Weihnachtsfeste aus, welches eine Verschmelzung des alten Festes der Wintersonnenwende mit dem Geburtsfest Christi darstellt (der Lichterbaum des Christabends ist nicht vor dem 18. Jahrhundert nachweisbar und erst in der zweiten Hälfte des 19. Jahrhunderts hat er sich über ganz Deutschland verbreitet).

Geschäftliche Mittheilungen.

Bericht über die Thätigkeit des Vereins

in der Zeit vom 1. Oktober 1890 bis 30. September 1892.

Von

Dr. **F. C. Ebrard.**

Im Vereinsvorstande sind seit Erstattung des letzten Berichts mehrere Veränderungen eingetreten. In der Generalversammlung vom 15. Oktober 1890 wurden die satzungsgemäß ausscheidenden Mitglieder desselben, die Herren Dr. Bleicher, Dr. Ebrard, Dr. Fritsch und Holthof wiedergewählt, desgleichen in derjenigen vom 14. Oktober 1891 die Herren Dr. von Nathusius-Neinstedt und Dr. Ziegler, während an Stelle des Herrn Professors Dr. Richters Herr Dr. W. Haacke, wissenschaftlicher Director des Zoologischen Gartens, trat. Wir fügen, dem nächsten Bericht vorgreifend, gleich bei, daß im Verlaufe des Vereinsjahres 1892/93 Herr Holthof aus dem Vereine trat und, zum großen Bedauern der Collegen, Herr Director Dr. Haacke, die Direction des Zoologischen Gartens, in der er so Hervorragendes geleistet, niederlegend, nach Darmstadt übersiedelte, was ihn zum Ausscheiden aus dem Vorstande veranlaßte. An Stelle dieser beiden Herren cooptirte der Vorstand, vorbehaltlich der statutenmäßigen Neuwahl durch die nächste Generalversammlung, die Herren Fabrikdirector und Stadtrath F. Rücker in Bockenheim und Rechtsanwalt und Director der Metallgesellschaft Dr. Karl Roediger.

Die Aemtervertheilung innerhalb des Vorstandes ist ganz die gleiche, wie seither, geblieben: den Vorsitz führte Herr Senator Dr. v. Oven, stellvertretender Vorsitzender war Herr Justizrath Dr. A. v. Harnier, Generalsecretär Herr Stadtbibliothekar Dr. Ebrard, erster bezw. zweiter Schriftführer die Herren Dr. Ziegler und Dr. v. Nathusius-Neinstedt.

Digitized by Google

Zu Ehrenmitgliedern wurden ernannt die Herren Dr. Wilhelm Junker in Wien, Dr. Hans Meyer in Leipzig und Professor Dr. Siegmund Günther in München, zu correspondirenden Mitgliedern die Herren Abbé Dr. Paul Müller-Simonis in Straßburg und Dr. Wilhelm Haacke in Darmstadt.

Durch den Tod verlor der Verein die Ehrenmitglieder Professor Dr. Hermann Berghaus, gestorben in Gotha am 3. Dezember 1890, Dr. Wilhelm Stricker, gestorben dahier am 4. März 1891, Dr. Wilhelm Junker, gestorben in St. Petersburg am 12. Februar 1892 und Friedrich v. Hellwald, gestorben in Tölz am 1. November 1892. Insbesondere durch den Tod Strickers und Hellwalds wurden wir auf das schmerzlichste betroffen: Stricker, der dem Verein seit 1844 angehörte, war eines der ältesten Mitglieder des Vereins und hat sich um denselben in früheren Zeiten die größten Verdienste erworben; in Hellwald, dessen beredtem Munde wir so oft lauschten, verloren wir einen langjährigen, lieben und hochgeschätzten Freund. Ferner verstarben die correspondirenden Mitglieder Hermann Rheinhard, Gymnasialprofessor a. D. in Stuttgart am 26. Mai 1891 und Dr. Arthur Breusing, Director der Steuermannsschule in Bremen am 28. September 1892. Ihnen Allen bewahren wir ein dankbares, treues Andenken!

Die Anzahl der ordentlichen Mitglieder, welche bei Abschluß des vorigen Berichtes 344 betragen hatte, verminderte sich durch Tod und Austritt um 75, wogegen 46 neue Mitglieder eintraten, sodaß sie sich augenblicklich auf 315 beläuft. Correspondirende Mitglieder zählt der Verein 24 (gegen 25), Ehrenmitglieder 46 (gegen 47), sodaß die Gesammtzahl aller seiner Mitglieder nunmehr 385 (gegen 416) beträgt.

Vorlesungen fanden in den beiden Wintern 1890/91 und 1891/92 32 in öffentlicher Sitzung statt; außerdem wurden 3 geschlossene (wissenschaftliche) Sitzungen abgehalten. Die Mehrzahl der Vorträge war durch Ausstellungen von Bildern, Photographien oder ethnographischen Gegenständen illustrirt.

An Publikationen versandte der Verein: „Beiträge zur Statistik der Stadt Frankfurt a. M. V. Bandes 5. Heft: „Die Ergebnisse der Volkszählung vom 1. Dezember 1885 zu Frankfurt a. M. Nach den Akten der Zählung tabellarisch

Digitized by Google

dargestellt und erläutert vom Statistischen Amte. IV. Theil (Schlussheft): Tabellen zur Personalstatistik der Bevölkerung." Mit diesem Heft hat nicht nur der V. Band der „Beiträge zur Statistik", sondern diese Publikation überhaupt in ihrer bisherigen Form ihren Abschluß gefunden. Nach einem vom Vorstand mit dem Statistischen Amte der Stadt getroffenen Uebereinkommen veröffentlicht dieses von nun an die „Beiträge" in einer neuen Folge allein. Der Verein ist aber gleichzeitig durch das dankenswerthe Entgegenkommen der Stadt in den Stand gesetzt, auch diese neue Folge, in welcher zugleich jeweils die seither separat erschienenen „Mittheilungen über den Civilstand der Stadt Frankfurt" enthalten sind, nach wie vor an die mit ihm in regelmässigem Schriften-Austausch stehenden Behörden, Gesellschaften und Redactionen zu versenden, soweit ihnen dieselbe nicht ohnehin direct vom Statistischen Amt zugeht.

Die Liste der Tauschverbindungen des Vereins wurde einer eingehenden Revision unterzogen, deren Ergebniß die Streichung einer Anzahl von Gesellschaften war, welche theils von denjenigen unseres Vereins zu weit abliegende Ziele verfolgen, theils in der Zwischenzeit zu existiren aufgehört hatten. Neuer Schriftenaustausch wurde angebahnt mit der Bataviaasch genootschap van kunsten en wetenschappen in Batavia, der Direction générale de statistique municipale in Buenos Aires, der großherzoglich badischen Universitätsbibliothek in Heidelberg, dem Siebenbürgischen Karpathenverein in Hermannstadt, der Academy of science in St. Louis, der Section géographique de la société impériale des amis des sciences naturelles in Moskau, dem Comité de l'Afrique française in Paris, dem Geographical club in Philadelphia, dem Government statist of the colony of Trinidad in Port-of-Spain, der Geographical society of California in San Francisco, dem United States board on geographic names in Washington und der königlich bayrischen Universitätsbibliothek in Würzburg. Die Gesammtzahl der Tauschverbindungen beträgt augenblicklich 203 (gegen 248).

Auf dem IX. Deutschen Geographentag, welcher in den Tagen vom 1. bis 3. April 1891 in Wien stattfand, vertrat den Verein Herr Peter Schmoelder; bei dem ersten italienischen Geographencongreß, welchen die Società geografica Italiana in den Tagen vom 18. bis 25. September 1892

zur 400jährigen Feier der Entdeckung Amerikas in Genua veranstaltete, hatte unser Ehrenmitglied Herr Professor Dr. Th. Fischer in Marburg gütigst die Vertretung des Vereins übernommen.

Herrn Ludwig Ravenstein, unserem hochgeehrten Ehrenmitgliede, welcher am 1. Juni 1891 die Feier des 25jährigen Bestehens seiner geographischen Anstalt beging, sandte der Vorstand zu derselben eine Glückwunschadresse.

Schließlich sei den Hinterbliebenen unseres am 5. Februar 1891 verstorbenen langjährigen und treuen Mitgliedes, des Herrn Gottlieb Bansa, welche in Ausführung eines von demselben mündlich geäußerten Wunsches dem Verein die Summe von fünfhundert Mark übergaben, herzlichster Dank ausgesprochen! Desgleichen sind wir den städtischen Behörden für die freundliche Theilnahme, welche sie den Bestrebungen des Vereins nach wie vor durch Gewährung einer jährlichen Subvention bezeigen, zu wärmstem Dank verpflichtet!

Digitized by Google

Vorstand und Aemtervertheilung.

(Nach dem Stand vom 1. Juli 1893.)

Vorstand.

Vorsitzender:

Dr. Emil v. Oven, Senator.

Stellvertretender Vorsitzender:

Dr. Adolf v. Harnier, kgl. Justizrath und Rechtsanwalt.

Generalsecretär:

Dr. Friedrich Clemens Ebrard, Stadtbibliothekar.

Erster Schriftführer:

Dr. Julius Ziegler, Chemiker.

Zweiter Schriftführer:

Dr. Heinrich v. Nathusius-Neinstedt, zweiter Bibliothekar an der Stadtbibliothek.

Kassenführer:

Franz Benjamin Auffarth, Buchhändler.

Beisitzer:

Dr. Heinrich Bleicher, Vorsteher des Statistischen Amtes der Stadt.

Dr. Philipp Fritsch, praktischer Arzt.

Dr. Paul Rödiger, Rechtsanwalt und Direktor der Metallgesellschaft.

Franz Rücker, Fabrikdirektor und Stadtrath in Bockenheim.

Digitized by Google

Dimensions

4. Unless otherwise specified, all dimensions are in millimetres.

Interpretation

5. In this Order,

"Act" means the Canada Shipping Act, 2001;

"Minister" means the Minister of Transport.

Revocation

6. The Ballast Water Control and Management Regulations are revoked.

Mitglieder-Verzeichniss.

(Nach dem Stand vom 1. Juli 1893.)

I. Ehrenmitglieder.

† Dr. Karl Ritter, Professor in Berlin, ernannt am 29. August 1838, gestorben daselbst am 28. September 1859.

† Dr. Friedrich Tiedemann, großherzogl. badischer geheimer Rath und Professor a. D. in Frankfurt am Main, ernannt am 22. Mai 1851, gestorben in München am 22. Januar 1861.

Dr. Julius Ritter v. Payer, k. u. k. österreichisch-ungarischer Hauptmann a. D. in Wien, ernannt am 14. Oktober 1874.

† Karl Weyprecht, k. u. k. österreichisch-ungarischer Linienschiffslieutenant in Triest, ernannt am 14. Oktober 1874, gestorben in Michelstadt am 29. März 1881.

† Dr. Eduard Rüppell in Frankfurt am Main, ernannt am 20. November 1874, gestorben daselbst am 10. Dezember 1884.

† Dr. Gustav Nachtigal, kaiserlicher Generalconsul in Tunis, ernannt am 2. Juni 1875, gestorben an Bord Sr. Maj. Kreuzers „Möve“ am 20. April 1885.

Dr. Ferdinand Freiherr v. Richthofen, kgl. geheimer Regierungsrath und Professor, Vorsitzender der Gesellschaft für Erdkunde und zweiter Präsident des Deutschen und Österreichischen Alpenvereins in Berlin, ernannt am 11. Juni 1875.

Dr. Gerhard Rohlfs, kgl. Hofrath, kaiserlicher Generalconsul a. D. in Godesberg, ernannt am 9. Januar 1877.

† Dr. Georg Varrentrapp, kgl. geheimer Sanitätsrath und Ehrenpräsident des Vereins für Geographie und Statistik in Frankfurt am Main, ernannt am 24. September 1881, gestorben daselbst am 15. März 1886.

Dr. Emil Holub in Wien, ernannt am 1. März 1882.

† Dr. Ferdinand v. Hochstetter, k. k. österreichischer Hofrath und Professor in Wien, ernannt am 27. Dezember 1882, gestorben daselbst am 18. Juli 1884.

Hermann v. Wissmann, kgl. Major à la suite der Armee und Kommissar zur Verfügung des Gouverneurs von Deutsch-Ostafrika, ernannt am 31. März 1883.

Digitized by Google

Rule for finding the square root of any number.

Rule.—Point the given number, and find the greatest square in the first period, and put its root in the quotient; subtract the square from the first period, and to the remainder bring down the next period for a dividend; double the quotient for a divisor; find how often the divisor is contained in the dividend, and put the answer in the quotient and also in the divisor; multiply the divisor thus increased by the last figure in the quotient, and subtract the product from the dividend; to the remainder bring down the next period for a new dividend, and proceed as before, until all the periods are brought down.

Note.—If there be a remainder after all the periods are brought down, annex periods of ciphers, and continue the operation as far as desired.

Proof.—Square the root, and add the remainder, if any, to the square.

Examples.

1. What is the square root of 1225?

Operation.

$$\begin{array}{r|l} 12\,25 & 35 \\ 9 & \\ \hline 65)\ 325 & \\ 325 & \\ \hline & \end{array}$$

Proof.

$$35 \times 35 = 1225$$

2. What is the square root of 2?

Operation.

$$\begin{array}{r|l} 2.00\,00\,00 & 1.414 \\ 1 & \\ \hline 24)\ 100 & \\ 96 & \\ \hline 281)\ 400 & \\ 281 & \\ \hline 2824)\ 11900 & \\ 11296 & \\ \hline & 604 \end{array}$$

Proof.

$$1.414 \times 1.414 = 1.999396$$

$$1.999396 + 604 = 2.000000$$

3. What is the square root of 3?

Operation.

$$\begin{array}{r|l} 3.00\,00\,00 & 1.732 \\ 1 & \\ \hline 27)\ 200 & \\ 189 & \\ \hline 343)\ 1100 & \\ 1029 & \\ \hline 3462)\ 7100 & \\ 6924 & \\ \hline & 176 \end{array}$$

Proof.

$$1.732 \times 1.732 = 2.999824$$

$$2.999824 + 176 = 3.000000$$

4. What is the square root of 4?

Operation.

$$\begin{array}{r|l} 4.00\,00\,00 & 2.000 \\ 4 & \\ \hline & \end{array}$$

Proof.

$$2.000 \times 2.000 = 4.000000$$

5. What is the square root of 5?

Operation.

$$\begin{array}{r|l} 5.00\,00\,00 & 2.236 \\ 4 & \\ \hline 43)\ 100 & \\ 86 & \\ \hline 446)\ 1400 & \\ 1338 & \\ \hline 4466)\ 6200 & \\ 4466 & \\ \hline & 1734 \end{array}$$

Proof.

$$2.236 \times 2.236 = 4.998496$$

$$4.998496 + 1734 = 5.000000$$

6. What is the square root of 6?

Operation.

$$\begin{array}{r|l} 6.00\,00\,00 & 2.449 \\ 4 & \\ \hline 44)\ 200 & \\ 176 & \\ \hline 484)\ 2400 & \\ 1936 & \\ \hline 4889)\ 46400 & \\ 44001 & \\ \hline & 2399 \end{array}$$

Proof.

$$2.449 \times 2.449 = 5.997601$$

$$5.997601 + 2399 = 6.000000$$

7. What is the square root of 7?

Operation.

$$\begin{array}{r|l} 7.00\,00\,00 & 2.645 \\ 4 & \\ \hline 46)\ 300 & \\ 276 & \\ \hline 524)\ 2400 & \\ 2096 & \\ \hline 5285)\ 30400 & \\ 26425 & \\ \hline & 3975 \end{array}$$

Proof.

$$2.645 \times 2.645 = 6.996025$$

$$6.996025 + 3975 = 7.000000$$

8. What is the square root of 8?

Operation.

$$\begin{array}{r|l} 8.00\,00\,00 & 2.828 \\ 4 & \\ \hline 48)\ 400 & \\ 384 & \\ \hline 562)\ 1600 & \\ 1124 & \\ \hline 5648)\ 47600 & \\ 45184 & \\ \hline & 2416 \end{array}$$

Proof.

$$2.828 \times 2.828 = 7.997584$$

$$7.997584 + 2416 = 8.000000$$

9. What is the square root of 9?

Operation.

$$\begin{array}{r|l} 9.00\,00\,00 & 3.000 \\ 9 & \\ \hline & \end{array}$$

Proof.

$$3.000 \times 3.000 = 9.000000$$

10. What is the square root of 10?

Operation.

$$\begin{array}{r|l} 10.00\,00\,00 & 3.162 \\ 9 & \\ \hline 61)\ 100 & \\ 61 & \\ \hline 626)\ 3900 & \\ 3756 & \\ \hline 6322)\ 14400 & \\ 12644 & \\ \hline & 1756 \end{array}$$

Proof.

$$3.162 \times 3.162 = 9.998244$$

$$9.998244 + 1756 = 10.000000$$

11. What is the square root of 11?

Operation.

$$\begin{array}{r|l} 11.00\,00\,00 & 3.316 \\ 9 & \\ \hline 63)\ 200 & \\ 189 & \\ \hline 661)\ 1100 & \\ 661 & \\ \hline 6626)\ 43900 & \\ 39756 & \\ \hline & 4144 \end{array}$$

Proof.

$$3.316 \times 3.316 = 10.995856$$

$$10.995856 + 4144 = 11.000000$$

12. What is the square root of 12?

Operation.

$$\begin{array}{r|l} 12.00\,00\,00 & 3.464 \\ 9 & \\ \hline 64)\ 300 & \\ 256 & \\ \hline 686)\ 4400 & \\ 4116 & \\ \hline 6924)\ 28400 & \\ 27696 & \\ \hline & 704 \end{array}$$

Proof.

$$3.464 \times 3.464 = 11.997296$$

$$11.997296 + 704 = 12.000000$$

13. What is the square root of 13?

Operation.

$$\begin{array}{r|l} 13.00\,00\,00 & 3.605 \\ 9 & \\ \hline 66)\ 400 & \\ 396 & \\ \hline 725)\ 400 & \\ 375 & \\ \hline 7205)\ 2500 & \\ 36025 & \\ \hline & 3475 \end{array}$$

Proof.

$$3.605 \times 3.605 = 12.996025$$

$$12.996025 + 3475 = 13.000000$$

14. What is the square root of 14?

Operation.

$$\begin{array}{r|l} 14.00\,00\,00 & 3.741 \\ 9 & \\ \hline 67)\ 500 & \\ 469 & \\ \hline 741)\ 3100 & \\ 2964 & \\ \hline 7481)\ 13600 & \\ 7481 & \\ \hline & 6119 \end{array}$$

Proof.

$$3.741 \times 3.741 = 13.993881$$

$$13.993881 + 6119 = 14.000000$$

15. What is the square root of 15?

Operation.

$$\begin{array}{r|l} 15.00\,00\,00 & 3.872 \\ 9 & \\ \hline 67)\ 600 & \\ 469 & \\ \hline 742)\ 3100 & \\ 2964 & \\ \hline 7742)\ 13600 & \\ 7742 & \\ \hline & 5858 \end{array}$$

Proof.

$$3.872 \times 3.872 = 14.994128$$

$$14.994128 + 5858 = 15.000000$$

16. What is the square root of 16?

Operation.

$$\begin{array}{r|l} 16.00\,00\,00 & 4.000 \\ 16 & \\ \hline & \end{array}$$

Proof.

$$4.000 \times 4.000 = 16.000000$$

17. What is the square root of 17?

Operation.

$$\begin{array}{r|l} 17.00\,00\,00 & 4.123 \\ 16 & \\ \hline 81)\ 100 & \\ 81 & \\ \hline 823)\ 1900 & \\ 1646 & \\ \hline 8243)\ 25400 & \\ 24729 & \\ \hline & 671 \end{array}$$

Proof.

$$4.123 \times 4.123 = 16.997129$$

$$16.997129 + 671 = 17.000000$$

18. What is the square root of 18?

Operation.

$$\begin{array}{r|l} 18.00\,00\,00 & 4.242 \\ 16 & \\ \hline 82)\ 200 & \\ 164 & \\ \hline 842)\ 3600 & \\ 3368 & \\ \hline 8482)\ 23200 & \\ 16964 & \\ \hline & 6236 \end{array}$$

Proof.

$$4.242 \times 4.242 = 17.993764$$

$$17.993764 + 6236 = 18.000000$$

19. What is the square root of 19?

Operation.

$$\begin{array}{r|l} 19.00\,00\,00 & 4.358 \\ 16 & \\ \hline 83)\ 300 & \\ 249 & \\ \hline 865)\ 5100 & \\ 4325 & \\ \hline 8715)\ 77500 & \\ 69720 & \\ \hline & 7780 \end{array}$$

Proof.

$$4.358 \times 4.358 = 18.992164$$

$$18.992164 + 7780 = 19.000000$$

20. What is the square root of 20?

Operation.

$$\begin{array}{r|l} 20.00\,00\,00 & 4.472 \\ 16 & \\ \hline 84)\ 400 & \\ 336 & \\ \hline 887)\ 6400 & \\ 6209 & \\ \hline 8942)\ 19100 & \\ 17884 & \\ \hline & 1216 \end{array}$$

Proof.

$$4.472 \times 4.472 = 19.998784$$

$$19.998784 + 1216 = 20.000000$$

21. What is the square root of 21?

Operation.

$$\begin{array}{r|l} 21.00\,00\,00 & 4.582 \\ 16 & \\ \hline 85)\ 500 & \\ 425 & \\ \hline 908)\ 7500 & \\ 7264 & \\ \hline 9162)\ 23600 & \\ 18324 & \\ \hline & 5276 \end{array}$$

Proof.

$$4.582 \times 4.582 = 20.994724$$

$$20.994724 + 5276 = 21.000000$$

22. What is the square root of 22?

Operation.

$$\begin{array}{r|l} 22.00\,00\,00 & 4.690 \\ 16 & \\ \hline 86)\ 600 & \\ 516 & \\ \hline 929)\ 8400 & \\ 8361 & \\ \hline 9378)\ 39000 & \\ 37512 & \\ \hline & 1488 \end{array}$$

Proof.

$$4.690 \times 4.690 = 21.996100$$

$$21.996100 + 1488 = 22.000000$$

23. What is the square root of 23?

Operation.

$$\begin{array}{r|l} 23.00\,00\,00 & 4.795 \\ 16 & \\ \hline 87)\ 700 & \\ 609 & \\ \hline 949)\ 9100 & \\ 8541 & \\ \hline 9585)\ 56000 & \\ 47925 & \\ \hline & 8075 \end{array}$$

Proof.

$$4.795 \times 4.795 = 22.992025$$

$$22.992025 + 8075 = 23.000000$$

24. What is the square root of 24?

Operation.

$$\begin{array}{r|l} 24.00\,00\,00 & 4.898 \\ 16 & \\ \hline 88)\ 800 & \\ 704 & \\ \hline 969)\ 9600 & \\ 8721 & \\ \hline 9788)\ 87900 & \\ 78304 & \\ \hline & 9596 \end{array}$$

Proof.

$$4.898 \times 4.898 = 23.990404$$

$$23.990404 + 9596 = 24.000000$$

25. What is the square root of 25?

Operation.

$$\begin{array}{r|l} 25.00\,00\,00 & 5.000 \\ 25 & \\ \hline & \end{array}$$

Proof.

$$5.000 \times 5.000 = 25.000000$$

26. What is the square root of 26?

Operation.

$$\begin{array}{r|l} 26.00\,00\,00 & 5.099 \\ 25 & \\ \hline 101)\ 100 & \\ 101 & \\ \hline 1019)\ 1900 & \\ 1719 & \\ \hline 10189)\ 18100 & \\ 16301 & \\ \hline & 1799 \end{array}$$

Proof.

$$5.099 \times 5.099 = 25.989801$$

$$25.989801 + 1799 = 26.000000$$

27. What is the square root of 27?

Operation.

$$\begin{array}{r|l} 27.00\,00\,00 & 5.196 \\ 25 & \\ \hline 101)\ 200 & \\ 101 & \\ \hline 1039)\ 9900 & \\ 9351 & \\ \hline 10386)\ 54900 & \\ 51930 & \\ \hline & 2970 \end{array}$$

Proof.

$$5.196 \times 5.196 = 26.996816$$

$$26.996816 + 2970 = 27.000000$$

28. What is the square root of 28?

Operation.

$$\begin{array}{r|l} 28.00\,00\,00 & 5.291 \\ 25 & \\ \hline 102)\ 300 & \\ 204 & \\ \hline 1049)\ 9600 & \\ 9441 & \\ \hline 10581)\ 15900 & \\ 10581 & \\ \hline & 5319 \end{array}$$

Proof.

$$5.291 \times 5.291 = 27.994681$$

$$27.994681 + 5319 = 28.000000$$

29. What is the square root of 29?

Operation.

$$\begin{array}{r|l} 29.00\,00\,00 & 5.385 \\ 25 & \\ \hline 103)\ 400 & \\ 309 & \\ \hline 1065)\ 9100 & \\ 8525 & \\ \hline 10765)\ 57500 & \\ 53825 & \\ \hline & 3675 \end{array}$$

Proof.

$$5.385 \times 5.385 = 28.997325$$

$$28.997325 + 3675 = 29.000000$$

30. What is the square root of 30?

Operation.

$$\begin{array}{r|l} 30.00\,00\,00 & 5.477 \\ 25 & \\ \hline 104)\ 500 & \\ 416 & \\ \hline 1087)\ 8400 & \\ 7609 & \\ \hline 10947)\ 79100 & \\ 76629 & \\ \hline & 2471 \end{array}$$

Proof.

$$5.477 \times 5.477 = 29.998729$$

$$29.998729 + 2471 = 30.000000$$

31. What is the square root of 31?

Operation.

$$\begin{array}{r|l} 31.00\,00\,00 & 5.567 \\ 25 & \\ \hline 105)\ 600 & \\ 525 & \\ \hline 1107)\ 7500 & \\ 7749 & \\ \hline 11127)\ 75100 & \\ 66762 & \\ \hline & 8338 \end{array}$$

Proof.

$$5.567 \times 5.567 = 30.990489$$

$$30.990489 + 8338 = 31.000000$$

32. What is the square root of 32?

Operation.

$$\begin{array}{r|l} 32.00\,00\,00 & 5.656 \\ 25 & \\ \hline 106)\ 700 & \\ 636 & \\ \hline 1126)\ 6400 & \\ 5634 & \\ \hline 11306)\ 76600 & \\ 67836 & \\ \hline & 8764 \end{array}$$

Proof.

$$5.656 \times 5.656 = 31.991336$$

$$31.991336 + 8764 = 32.000000$$

33. What is the square root of 33?

Operation.

$$\begin{array}{r|l} 33.00\,00\,00 & 5.744 \\ 25 & \\ \hline 107)\ 800 & \\ 749 & \\ \hline 1144)\ 5100 & \\ 4576 & \\ \hline 11484)\ 52400 & \\ 45936 & \\ \hline & 6464 \end{array}$$

Proof.

$$5.744 \times 5.744 = 32.994736$$

$$32.994736 + 6464 = 33.000000$$

34. What is the square root of 34?

Operation.

$$\begin{array}{r|l} 34.00\,00\,00 & 5.830 \\ 25 & \\ \hline 108)\ 900 & \\ 864 & \\ \hline 1160)\ 3600 & \\ 3480 & \\ \hline 11660)\ 12000 & \\ 11660 & \\ \hline & 340 \end{array}$$

Proof.

$$5.830 \times 5.830 = 33.988900$$

$$33.988900 + 340 = 34.000000$$

35. What is the square root of 35?

Operation.

$$\begin{array}{r|l} 35.00\,00\,00 & 5.916 \\ 25 & \\ \hline 109)\ 1000 & \\ 981 & \\ \hline 1181)\ 1900 & \\ 1181 & \\ \hline 11826)\ 71900 & \\ 70956 & \\ \hline & 944 \end{array}$$

Proof.

$$5.916 \times 5.916 = 34.994256$$

$$34.994256 + 944 = 35.000000$$

36. What is the square root of 36?

Operation.

$$\begin{array}{r|l} 36.00\,00\,00 & 6.000 \\ 36 & \\ \hline & \end{array}$$

Proof.

$$6.000 \times 6.000 = 36.000000$$

37. What is the square root of 37?

Operation.

$$\begin{array}{r|l} 37.00\,00\,00 & 6.082 \\ 36 & \\ \hline 121)\ 100 & \\ 121 & \\ \hline 1212)\ 2100 & \\ 2424 & \\ \hline 12162)\ 67600 & \\ 72972 & \\ \hline & 5372 \end{array}$$

Proof.

$$6.082 \times 6.082 = 36.989724$$

$$36.989724 + 5372 = 37.000000$$

38. What is the square root of 38?

Operation.

$$\begin{array}{r|l} 38.00\,00\,00 & 6.164 \\ 36 & \\ \hline 122)\ 200 & \\ 122 & \\ \hline 1224)\ 7800 & \\ 7344 & \\ \hline 12324)\ 45600 & \\ 36972 & \\ \hline & 8628 \end{array}$$

Proof.

$$6.164 \times 6.164 = 37.991056$$

$$37.991056 + 8628 = 38.000000$$

39. What is the square root of 39?

Operation.

$$\begin{array}{r|l} 39.00\,00\,00 & 6.244 \\ 36 & \\ \hline 124)\ 300 & \\ 248 & \\ \hline 1244)\ 5200 & \\ 4976 & \\ \hline 12484)\ 22400 & \\ 12484 & \\ \hline & 9916 \end{array}$$

Proof.

$$6.244 \times 6.244 = 38.987536$$

$$38.987536 + 9916 = 39.000000$$

40. What is the square root of 40?

Operation.

$$\begin{array}{r|l} 40.00\,00\,00 & 6.324 \\ 36 & \\ \hline 124)\ 400 & \\ 248 & \\ \hline 1264)\ 15200 & \\ 12624 & \\ \hline 12644)\ 257600 & \\ 252880 & \\ \hline & 4720 \end{array}$$

Proof.

$$6.324 \times 6.324 = 39.995376$$

$$39.995376 + 4720 = 40.000000$$

41. What is the square root of 41?

Operation.

$$\begin{array}{r|l} 41.00\,00\,00 & 6.403 \\ 36 & \\ \hline 126)\ 500 & \\ 376 & \\ \hline 1283)\ 12400 & \\ 11547 & \\ \hline 12803)\ 85300 & \\ 76818 & \\ \hline & 8482 \end{array}$$

Proof.

$$6.403 \times 6.403 = 40.992409$$

$$40.992409 + 8482 = 41.000000$$

42. What is the square root of 42?

Operation.

$$\begin{array}{r|l} 42.00\,00\,00 & 6.480 \\ 36 & \\ \hline 128)\ 600 & \\ 512 & \\ \hline 1290)\ 8800 & \\ 7740 & \\ \hline 12956)\ 106000 & \\ 77736 & \\ \hline & 28264 \end{array}$$

Proof.

$$6.480 \times 6.480 = 41.990400$$

$$41.990400 + 28264 = 42.000000$$

43. What is the square root of 43?

Operation.

$$\begin{array}{r|l} 43.00\,00\,00 & 6.557 \\ 36 & \\ \hline 129)\ 700 & \\ 645 & \\ \hline 1307)\ 5500 & \\ 4577 & \\ \hline 13107)\ 92300 & \\ 91749 & \\ \hline & 551 \end{array}$$

Proof.

$$6.557 \times 6.557 = 42.998249$$

$$42.998249 + 551 = 43.000000$$

44. What is the square root of 44?

Operation.

$$\begin{array}{r|l} 44.00\,00\,00 & 6.633 \\ 36 & \\ \hline 126)\ 800 & \\ 756 & \\ \hline 1323)\ 4400 & \\ 3969 & \\ \hline 13263)\ 43100 & \\ 39789 & \\ \hline & 3311 \end{array}$$

Proof.

$$6.633 \times 6.633 = 43.992689$$

$$43.992689 + 3311 = 44.000000$$

45. What is the square root of 45?

Operation.

$$\begin{array}{r|l} 45.00\,00\,00 & 6.708 \\ 36 & \\ \hline 127)\ 900 & \\ 889 & \\ \hline 1338)\ 1100 & \\ 1076 & \\ \hline 13408)\ 2400 & \\ 26816 & \\ \hline & 24416 \end{array}$$

Proof.

$$6.708 \times 6.708 = 44.997264$$

$$44.997264 + 24416 = 45.000000$$

46. What is the square root of 46?

Operation.

$$\begin{array}{r|l} 46.00\,00\,00 & 6.782 \\ 36 & \\ \hline 128)\ 1000 & \\ 896 & \\ \hline 1352)\ 10400 & \\ 9464 & \\ \hline 13562)\ 93600 & \\ 81372 & \\ \hline & 12228 \end{array}$$

Proof.

$$6.782 \times 6.782 = 45.993124$$

$$45.993124 + 12228 = 46.000000$$

47. What is the square root of 47?

Operation.

$$\begin{array}{r|l} 47.00\,00\,00 & 6.855 \\ 36 & \\ \hline 129)\ 1100 & \\ 1029 & \\ \hline 1365)\ 7100 & \\ 6825 & \\ \hline 13705)\ 27500 & \\ 27525 & \\ \hline & 25 \end{array}$$

Proof.

$$6.855 \times 6.855 = 46.991025$$

$$46.991025 + 25 = 47.000000$$

48. What is the square root of 48?

Operation.

$$\begin{array}{r|l} 48.00\,00\,00 & 6.928 \\ 36 & \\ \hline 129)\ 1200 & \\ 1161 & \\ \hline 1378)\ 3900 & \\ 3584 & \\ \hline 13848)\ 31600 & \\ 27696 & \\ \hline & 3904 \end{array}$$

Proof.

$$6.928 \times 6.928 = 47.995584$$

$$47.995584 + 3904 = 48.000000$$

49. What is the square root of 49?

Operation.

$$\begin{array}{r|l} 49.00\,00\,00 & 7.000 \\ 49 & \\ \hline & \end{array}$$

Proof.

$$7.000 \times 7.000 = 49.000000$$

50. What is the square root of 50?

Operation.

$$\begin{array}{r|l} 50.00\,00\,00 & 7.071 \\ 49 & \\ \hline 141)\ 100 & \\ 141 & \\ \hline 1411)\ 4100 & \\ 4233 & \\ \hline 14141)\ 13300 & \\ 14141 & \\ \hline & 841 \end{array}$$

Proof.

$$7.071 \times 7.071 = 49.997041$$

$$49.997041 + 841 = 50.000000$$

51. What is the square root of 51?

Operation.

$$\begin{array}{r|l} 51.00\,00\,00 & 7.141 \\ 49 & \\ \hline 141)\ 200 & \\ 141 & \\ \hline 1421)\ 5900 & \\ 5684 & \\ \hline 14281)\ 21600 & \\ 14281 & \\ \hline & 7319 \end{array}$$

Proof.

$$7.141 \times 7.141 = 50.992881$$

$$50.992881 + 7319 = 51.000000$$

52. What is the square root of 52?

Operation.

$$\begin{array}{r|l} 52.00\,00\,00 & 7.211 \\ 49 & \\ \hline 142)\ 300 & \\ 284 & \\ \hline 1441)\ 1600 & \\ 1441 & \\ \hline 14421)\ 15900 & \\ 14421 & \\ \hline & 1479 \end{array}$$

Proof.

$$7.211 \times 7.211 = 51.998521$$

$$51.998521 + 1479 = 52.000000$$

53. What is the square root of 53?

Operation.

$$\begin{array}{r|l} 53.00\,00\,00 & 7.280 \\ 49 & \\ \hline 142)\ 400 & \\ 284 & \\ \hline 1448)\ 11600 & \\ 11584 & \\ \hline 14560)\ 1600 & \\ 00000 & \\ \hline & 1600 \end{array}$$

Proof.

$$7.280 \times 7.280 = 53.worldwide400$$

$$53.worldwide400 + 1600 = 53.000000$$

54. What is the square root of 54?

Operation.

$$\begin{array}{r|l} 54.00\,00\,00 & 7.348 \\ 49 & \\ \hline 143)\ 500 & \\ 429 & \\ \hline 1468)\ 7100 & \\ 5874 & \\ \hline 14688)\ 122600 & \\ 117504 & \\ \hline & 5096 \end{array}$$

Proof.

$$7.348 \times 7.348 = 53.994904$$

$$53.994904 + 5096 = 54.000000$$

55. What is the square root of 55?

Operation.

$$\begin{array}{r|l} 55.00\,00\,00 & 7.416 \\ 49 & \\ \hline 144)\ 600 & \\ 576 & \\ \hline 1481)\ 2400 & \\ 1481 & \\ \hline 14826)\ 91900 & \\ 88956 & \\ \hline & 2944 \end{array}$$

Proof.

$$7.416 \times 7.416 = 54.997056$$

$$54.997056 + 2944 = 55.000000$$

56. What is the square root of 56?

Operation.

$$\begin{array}{r|l} 56.00\,00\,00 & 7.483 \\ 49 & \\ \hline 144)\ 700 & \\ 576 & \\ \hline 1493)\ 12400 & \\ 11949 & \\ \hline 14963)\ 45100 & \\ 44889 & \\ \hline & 211 \end{array}$$

Proof.

$$7.483 \times 7.483 = 55.997289$$

$$55.997289 + 211 = 56.000000$$

57. What is the square root of 57?

Operation.

$$\begin{array}{r|l} 57.00\,00\,00 & 7.549 \\ 49 & \\ \hline 145)\ 800 & \\ 725 & \\ \hline 1504)\ 7500 & \\ 6016 & \\ \hline 15089)\ 148400 & \\ 135801 & \\ \hline & 12599 \end{array}$$

Proof.

$$7.549 \times 7.549 = 56.985401$$

$$56.985401 + 12599 = 57.000000$$

58. What is the square root of 58?

Operation.

$$\begin{array}{r|l} 58.00\,00\,00 & 7.615 \\ 49 & \\ \hline 145)\ 900 & \\ 725 & \\ \hline 1505)\ 17500 & \\ 15025 & \\ \hline 15225)\ 247500 & \\ 228375 & \\ \hline & 19125 \end{array}$$

Proof.

$$7.615 \times 7.615 = 57.990225$$

$$57.990225 + 19125 = 58.000000$$

59. What is the square root of 59?

Operation.

$$\begin{array}{r|l} 59.00\,00\,00 & 7.681 \\ 49 & \\ \hline 146)\ 1000 & \\ 876 & \\ \hline 1521)\ 12400 & \\ 10647 & \\ \hline 15361)\ 175300 & \\ 153610 & \\ \hline & 21690 \end{array}$$

Proof.

$$7.681 \times 7.681 = 58.994761$$

$$58.994761 + 21690 = 59.000000$$

60. What is the square root of 60?

Operation.

$$\begin{array}{r|l} 60.00\,00\,00 & 7.746 \\ 49 & \\ \hline 147)\ 1100 & \\ 1029 & \\ \hline 1534)\ 7100 & \\ 6136 & \\ \hline 15486)\ 96400 & \\ 92916 & \\ \hline & 3484 \end{array}$$

Proof.

$$7.746 \times 7.746 = 59.996516$$

$$59.996516 + 3484 = 60.000000$$

61. What is the square root of 61?

Operation.

$$\begin{array}{r|l} 61.00\,00\,00 & 7.810 \\ 49 & \\ \hline 147)\ 1200 & \\ 1029 & \\ \hline 1541)\ 17100 & \\ 15410 & \\ \hline 15610)\ 169000 & \\ 156100 & \\ \hline & 12900 \end{array}$$

Proof.

$$7.810 \times 7.810 = 60.996100$$

$$60.996100 + 12900 = 61.000000$$

62. What is the square root of 62?

Operation.

$$\begin{array}{r|l} 62.00\,00\,00 & 7.874 \\ 49 & \\ \hline 148)\ 1300 & \\ 1184 & \\ \hline 1547)\ 11600 & \\ 10829 & \\ \hline 15744)\ 77100 & \\ 62976 & \\ \hline & 14124 \end{array}$$

Proof.

$$7.874 \times 7.874 = 61.985876$$

$$61.985876 + 14124 = 62.000000$$

63. What is the square root of 63?

Operation.

$$\begin{array}{r|l} 63.00\,00\,00 & 7.937 \\ 49 & \\ \hline 148)\ 1400 & \\ 1184 & \\ \hline 1553)\ 12100 & \\ 10871 & \\ \hline 15867)\ 122900 & \\ 111069 & \\ \hline & 11831 \end{array}$$

Proof.

$$7.937 \times 7.937 = 62.988969$$

$$62.988969 + 11831 = 63.000000$$

64. What is the square root of 64?

Operation.

$$\begin{array}{r|l} 64.00\,00\,00 & 8.000 \\ 64 & \\ \hline & \end{array}$$

Proof.

$$8.000 \times 8.000 = 64.000000$$

65. What is the square root of 65?

Operation.

$$\begin{array}{r|l} 65.00\,00\,00 & 8.062 \\ 64 & \\ \hline 161)\ 100 & \\ 161 & \\ \hline 1612)\ 3900 & \\ 3224 & \\ \hline 16122)\ 67600 & \\ 64488 & \\ \hline & 3112 \end{array}$$

Proof.

$$8.062 \times 8.062 = 64.996644$$

$$64.996644 + 3112 = 65.000000$$

66. What is the square root of 66?

Operation.

$$\begin{array}{r|l} 66.00\,00\,00 & 8.124 \\ 64 & \\ \hline 162)\ 200 & \\ 162 & \\ \hline 1624)\ 3800 & \\ 3248 & \\ \hline 16244)\ 55200 & \\ 48732 & \\ \hline & 6468 \end{array}$$

Proof.

$$8.124 \times 8.124 = 65.993376$$

$$65.993376 + 6468 = 66.000000$$

67. What is the square root of 67?

Operation.

$$\begin{array}{r|l} 67.00\,00\,00 & 8.185 \\ 64 & \\ \hline 161)\ 300 & \\ 161 & \\ \hline 1625)\ 13900 & \\ 13025 & \\ \hline 16365)\ 87500 & \\ 81825 & \\ \hline & 5675 \end{array}$$

Proof.

$$8.185 \times 8.185 = 66.994225$$

$$66.994225 + 5675 = 67.000000$$

68. What is the square root of 68?

Operation.

$$\begin{array}{r|l} 68.00\,00\,00 & 8.246 \\ 64 & \\ \hline 162)\ 400 & \\ 324 & \\ \hline 1646)\ 7600 & \\ 6584 & \\ \hline 16486)\ 101600 & \\ 98916 & \\ \hline & 2684 \end{array}$$

Proof.

$$8.246 \times 8.246 = 67.997516$$

$$67.997516 + 2684 = 68.000000$$

69. What is the square root of 69?

Operation.

$$\begin{array}{r|l} 69.00\,00\,00 & 8.306 \\ 64 & \\ \hline 163)\ 500 & \\ 489 & \\ \hline 1656)\ 1100 & \\ 9936 & \\ \hline 16606)\ 116400 & \\ 99636 & \\ \hline & 16764 \end{array}$$

Proof.

$$8.306 \times 8.306 = 68.989636$$

$$68.989636 + 16764 = 69.000000$$

70. What is the square root of 70?

Operation.

$$\begin{array}{r|l} 70.00\,00\,00 & 8.366 \\ 64 & \\ \hline 163)\ 600 & \\ 489 & \\ \hline 1666)\ 11100 & \\ 9996 & \\ \hline 16726)\ 110400 & \\ 100356 & \\ \hline & 10044 \end{array}$$

Proof.

$$8.366 \times 8.366 = 69.995956$$

$$69.995956 + 10044 = 70.000000$$

71. What is the square root of 71?

Operation.

$$\begin{array}{r|l} 71.00\,00\,00 & 8.426 \\ 64 & \\ \hline 164)\ 700 & \\ 656 & \\ \hline 1682)\ 4400 & \\ 3364 & \\ \hline 16846)\ 103600 & \\ 101076 & \\ \hline & 2524 \end{array}$$

Proof.

$$8.426 \times 8.426 = 70.997476$$

$$70.997476 + 2524 = 71.000000$$

72. What is the square root of 72?

Operation.

$$\begin{array}{r|l} 72.00\,00\,00 & 8.485 \\ 64 & \\ \hline 165)\ 800 & \\ 825 & \\ \hline 1695)\ 7500 & \\ 6780 & \\ \hline 16965)\ 72000 & \\ 67860 & \\ \hline & 4140 \end{array}$$

Proof.

$$8.485 \times 8.485 = 71.995225$$

$$71.995225 + 4140 = 72.000000$$

73. What is the square root of 73?

Operation.

$$\begin{array}{r|l} 73.00\,00\,00 & 8.544 \\ 64 & \\ \hline 165)\ 900 & \\ 825 & \\ \hline 1704)\ 7500 & \\ 6816 & \\ \hline 17084)\ 68400 & \\ 68336 & \\ \hline & 64 \end{array}$$

Proof.

$$8.544 \times 8.544 = 72.999936$$

$$72.999936 + 64 = 73.000000$$

74. What is the square root of 74?

Operation.

$$\begin{array}{r|l} 74.00\,00\,00 & 8.602 \\ 64 & \\ \hline 166)\ 1000 & \\ 996 & \\ \hline 1722)\ 4400 & \\ 3444 & \\ \hline 17202)\ 95600 & \\ 86010 & \\ \hline & 9590 \end{array}$$

Proof.

$$8.602 \times 8.602 = 73.994404$$

$$73.994404 + 9590 = 74.000000$$

75. What is the square root of 75?

Operation.

$$\begin{array}{r|l} 75.00\,00\,00 & 8.660 \\ 64 & \\ \hline 166)\ 1100 & \\ 996 & \\ \hline 1726)\ 10400 & \\ 10356 & \\ \hline 17320)\ 4400 & \\ 00000 & \\ \hline & 4400 \end{array}$$

Proof.

$$8.660 \times 8.660 = 74.995600$$

$$74.995600 + 4400 = 75.000000$$

76. What is the square root of 76?

Operation.

$$\begin{array}{r|l} 76.00\,00\,00 & 8.717 \\ 64 & \\ \hline 167)\ 1200 & \\ 1169 & \\ \hline 1737)\ 3100 & \\ 2779 & \\ \hline 17427)\ 32100 & \\ 31989 & \\ \hline & 111 \end{array}$$

Proof.

$$8.717 \times 8.717 = 75.999111$$

$$75.999111 + 111 = 76.000000$$

77. What is the square root of 77?

Operation.

$$\begin{array}{r|l} 77.00\,00\,00 & 8.774 \\ 64 & \\ \hline 167)\ 1300 & \\ 1169 & \\ \hline 1744)\ 13100 & \\ 12976 & \\ \hline 17484)\ 12400 & \\ 00000 & \\ \hline & 12400 \end{array}$$

Proof.

$$8.774 \times 8.774 = 76.997676$$

$$76.997676 + 12400 = 77.000000$$

78. What is the square root of 78?

Operation.

$$\begin{array}{r|l} 78.00\,00\,00 & 8.831 \\ 64 & \\ \hline 168)\ 1400 & \\ 1344 & \\ \hline 1761)\ 5600 & \\ 5283 & \\ \hline 17621)\ 31700 & \\ 17621 & \\ \hline & 14079 \end{array}$$

Proof.

$$8.831 \times 8.831 = 77.985921$$

$$77.985921 + 14079 = 78.000000$$

79. What is the square root of 79?

Operation.

$$\begin{array}{r|l} 79.00\,00\,00 & 8.888 \\ 64 & \\ \hline 168)\ 1500 & \\ 1344 & \\ \hline 1768)\ 15600 & \\ 14144 & \\ \hline 17768)\ 145600 & \\ 142144 & \\ \hline & 3456 \end{array}$$

Proof.

$$8.888 \times 8.888 = 78.996544$$

$$78.996544 + 3456 = 79.000000$$

80. What is the square root of 80?

Operation.

$$\begin{array}{r|l} 80.00\,00\,00 & 8.944 \\ 64 & \\ \hline 169)\ 1600 & \\ 1521 & \\ \hline 1784)\ 7900 & \\ 7136 & \\ \hline 17884)\ 76400 & \\ 71536 & \\ \hline & 4864 \end{array}$$

Proof.

$$8.944 \times 8.944 = 79.995136$$

$$79.995136 + 4864 = 80.000000$$

81. What is the square root of 81?

Operation.

$$\begin{array}{r|l} 81.00\,00\,00 & 9.000 \\ 81 & \\ \hline & \end{array}$$

Proof.

$$9.000 \times 9.000 = 81.000000$$

82. What is the square root of 82?

Operation.

$$\begin{array}{r|l} 82.00\,00\,00 & 9.055 \\ 81 & \\ \hline 181)\ 100 & \\ 181 & \\ \hline 1805)\ 1900 & \\ 1805 & \\ \hline 18105)\ 9500 & \\ 00000 & \\ \hline & 9500 \end{array}$$

Proof.

$$9.055 \times 9.055 = 81.997025$$

$$81.997025 + 9500 = 82.000000$$

83. What is the square root of 83?

Operation.

$$\begin{array}{r|l} 83.00\,00\,00 & 9.110 \\ 81 & \\ \hline 181)\ 200 & \\ 181 & \\ \hline 1820)\ 1900 & \\ 1820 & \\ \hline 18200)\ 8000 & \\ 00000 & \\ \hline & 8000 \end{array}$$

Proof.

$$9.110 \times 9.110 = 82.992100$$

$$82.992100 + 8000 = 83.000000$$

84. What is the square root of 84?

Operation.

$$\begin{array}{r|l} 84.00\,00\,00 & 9.165 \\ 81 & \\ \hline 181)\ 300 & \\ 181 & \\ \hline 1825)\ 11900 & \\ 9125 & \\ \hline 18325)\ 277500 & \\ 274875 & \\ \hline & 2625 \end{array}$$

Proof.

$$9.165 \times 9.165 = 83.997225$$

$$83.997225 + 2625 = 84.000000$$

85. What is the square root of 85?

Operation.

$$\begin{array}{r|l} 85.00\,00\,00 & 9.219 \\ 81 & \\ \hline 182)\ 400 & \\ 364 & \\ \hline 1841)\ 3600 & \\ 1841 & \\ \hline 18429)\ 175900 & \\ 165861 & \\ \hline & 10039 \end{array}$$

Proof.

$$9.219 \times 9.219 = 84.989961$$

$$84.989961 + 10039 = 85.000000$$

86. What is the square root of 86?

Operation.

$$\begin{array}{r|l} 86.00\,00\,00 & 9.273 \\ 81 & \\ \hline 182)\ 500 & \\ 364 & \\ \hline 1843)\ 13600 & \\ 12901 & \\ \hline 18463)\ 69900 & \\ 55389 & \\ \hline & 14511 \end{array}$$

Proof.

$$9.273 \times 9.273 = 85.985529

Dr. Karl v. Obernberg, Vorsteher des Statistischen Amtes der Stadt a. D. in Frankfurt am Main, ernannt am 8. Dezember 1886.

Dr. Eduard Pechuel-Loesche, Professor in Jena, ernannt am 8. Dezember 1886.

John Wesley Powell, Major und Director des Bureau of ethnology und des United States geological survey in Washington, ernannt am 8. Dezember 1886.

Baron Max du Prel, kgl. bayrischer Kammerherr, kaiserlicher Ministerialrath und Vorstand des statistischen Bureau's im Ministerium für Elsass-Lothringen in Strassburg, ernannt am 8. Dezember 1886.

† Nikolai Michailowitsch v. Prjevalsky, kaiserlich russischer Generalmajor in St. Petersburg, ernannt am 8. Dezember 1886, gestorben in Karakol im Gebiet Ssemiretschensk am 1. November 1888.

Dr. Friedrich Ratzel, Professor in Leipzig, ernannt am 8. Dezember 1886.

Ernst Georg Ravenstein, Kartograph in London, ernannt am 8. Dezember 1886.

Ludwig Ravenstein, Kartograph in Frankfurt am Main, ernannt am 8. Dezember 1886.

Paul Reichard in Berlin, ernannt am 8. Dezember 1886.

Dr. Johannes Rein, Professor in Bonn, ernannt am 8. Dezember 1886.

Dr. Wilhelm Reiss, kgl. geheimer Regierungsrath in Charlottenburg, ernannt am 8. Dezember 1886.

† Dr. Gustav v. Rümelin, kgl. württembergischer geheimer Rath und Kanzler der Eberhard-Karls-Universität, Excellenz, in Tübingen, ernannt am 8. Dezember 1886, gestorben daselbst am 28. Oktober 1889.

Georg Freiherr v. Schleinitz, kaiserlicher Viceadmiral a. D., Excellenz, in Neuhof bei Eldena, ernannt am 8. Dezember 1886.

Dr. Georg Schweinfurth, Professor in Cairo, ernannt am 8. Dezember 1886.

Elis Sidenbladh, Chefdirector des kgl. schwedischen statistischen Centralbureau's in Stockholm, ernannt am 8. Dezember 1886.

† Dr. Wilhelm Stricker, praktischer Arzt in Frankfurt am Main, ernannt am 8. Dezember 1886, gestorben daselbst am 4. März 1891.

† Dr. Bernhard Studer, Professor a. D. in Bern, ernannt am 8. Dezember 1886, gestorben daselbst am 2. Mai 1887.

Dr. Pieter Jan Veth, Professor a. D. in Arnhem, ernannt am 8. Dezember 1886.

Louis Vivien de Saint-Martin, Ehrenpräsident der Société de géographie de Paris in Versailles, ernannt am 8. Dezember 1886.

Dr. Hermann Wagner, Professor in Göttingen, ernannt am 8. Dezember 1886.

† Henry Yule, kgl. großbritannischer Ingenieur-Oberst a. D. in London, ernannt am 8. Dezember 1886, gestorben daselbst am 30. Dezember 1889.

Reinhold Werner, kaiserlicher Contreadmiral a. D. in Wiesbaden, ernannt am 10. Oktober 1887.

Dr. Emil v. Oven, Senator und Vorsitzender des Vereins für Geographie und Statistik in Frankfurt am Main, ernannt am 26. Oktober 1887.

Tenant hereby waives all claims against Landlord for damages to goods, wares and merchandise, and all claims for injuries to Tenant and its employees, agents, customers and invitees in or about the Premises from any cause arising at any time, except to the extent caused by the negligence or willful misconduct of Landlord or its agents, employees or contractors. Tenant will hold Landlord harmless from any loss, cost, damage or expense suffered by Landlord by reason of any breach of this Lease by Tenant or any negligent or tortious act or omission of Tenant or any of its employees, agents, customers or invitees.

9. Condemnation; Casualty.

If the Premises or any part thereof shall be taken by condemnation or other exercise of the power of eminent domain, or if the Premises or any part thereof shall be damaged by casualty, and if such taking or casualty damage renders the Premises unsuitable for the continuation of Tenant's business, then Tenant may terminate this Lease by written notice to Landlord given within thirty (30) days after the taking or casualty. If Tenant does not terminate this Lease, Landlord shall promptly restore the Premises to substantially the same condition as before the taking or casualty, to the extent that the condemnation award or insurance proceeds (plus any deductible) are sufficient for such purpose. Rent shall be abated during the period of restoration in proportion to the portion of the Premises rendered unusable by the taking or casualty. Landlord shall be entitled to all condemnation awards and insurance proceeds, except that Tenant may separately claim any award for its moving expenses and for the value of its trade fixtures.

Dr. Felix v. Luschan, Directorialassistent des Museums für Völkerkunde in Berlin, ernannt am 10. Oktober 1887.
Dr. Karl Diener, Privatdozent und Präsident des Oesterreichischen Alpen-Clubs in Wien, ernannt am 20. Januar 1888.
Dr. David Brauns, Professor in Halle, ernannt am 28. Juli 1890.
Dr. Alexander Freiherr v. Danckelman, Schriftführer der Gesellschaft für Erdkunde in Berlin, ernannt am 28. Juli 1890.
Dr. Philipp Paulitschke, kaiserlicher Rath und Professor in Wien, ernannt am 28 Juli 1890.
Dr. Alexander Peez, Präsident des industriellen Clubs in Wien, ernannt am 28. Juli 1890.
Dr. Paul Müller-Simonis, Abbé in Straßburg, ernannt am 29. Juni 1892.
Dr. Wilhelm Haacke, Privatdozent in Darmstadt, ernannt am 8. März 1893.

Ordentliche Mitglieder.

Hugo Abresch, Privatier. 1890.
Franz Adickes, Oberbürgermeister und Mitglied des Herrenhauses. 1891.
Alhard Andreae, Kaufmann. 1893.
Richard Andreae-Petsch, Kaufmann. 1874.
Max Appelius, Generalagent. 1889.
Franz Benjamin Auffarth, Buchhändler. 1847.
Heinrich Back, Direktor der städtischen gewerblichen Fortbildungsschule. 1890.
Ludwig W. Baist, Ingenieur. 1880.
Frau Marie Bansa geb. Winckler, Privatière. 1880.
Joseph Baer & Co., Buchhandlung. 1837.
Michael Baer, Kaufmann. 1883.
Dr. Karl Bardorff, praktischer Arzt. 1864.
Karl de Bary, Privatier. 1889.
Heinrich de Bary-Jeanrenaud, Bankier. 1888.
Wilhelm Baunach, Kaufmann. 1879.
Daniel Becker, Privatier. 1886.
Karl Becker, kaiserlicher Consul a. D. 1888.
Dr. Ludwig Belli, Chemiker. 1885.
Theodor Bertholdt, Hôtelbesitzer. 1884.
Karl Best, Kaufmann. 1891.
Moriz Freiherr v. Bethmann, Bankier. 1878.
Karl Beyerbach, Kaufmann. 1887.
Julius Birkenholz, Kaufmann in Vilbel. 1875.
Dr. Heinrich Bleicher, Vorsteher des Statistischen Amtes der Stadt. 1890.

Dr. Theodor v. Fritzsche, Fabrikbesitzer. 1874.
Karl Gail, Kaufmann. 1877.
Friedrich Gans, Fabrikbesitzer. 1888
Dr. Leo Ludwig Gans, Fabrikbesitzer. 1886.
Wilhelm Geissel, ordentlicher Lehrer an der Selectenschule. 1892.
Ludwig Göckel, Fabrikdirector. 1871.
Friedrich v. Goldammer, kgl. Seconde-Lieutenant und Bataillons-Adjutant im 1. hessischen Infanterie-Regiment Nr. 81. 1892.
B. H. Goldschmidt, Bankgeschäft. 1854.
Harry Goldschmidt, beeidigter Wechselsensal. 1888.
Ernst Greef, Rentier. 1886.
Adolf Grunelius, Bankier. 1871.
Eduard Grunelius, Bankier. 1871.
Hermann Grünewald, Fabrikant. 1886.
Max v. Guaita, kgl. Commerzienrath und Präsident der Handelskammer. 1871.
Ernst van Gülpen, Rentier. 1889.
Dr. Hermann Haag, Rechtsanwalt. 1883.
Dr. Justus Haeberlin, Rechtsanwalt. 1870.
Dr. Karl Hagens, kgl. Oberlandesgerichtspräsident. 1891.
Adolf Hahn, Bankier. 1874.
Charles Hallgarten, Kaufmann. 1884.
Adolf Hamburger, Privatier. 1891.
Dr. Karl Hamburger, kgl. Justizrath, Rechtsanwalt und Notar. 1871.
Dr. Adam Hammeran, Privatier. 1877.
Frl. Sophie Hanzo, Institutsvorsteherin. 1882.
Dr. Adolf v. Harnier, kgl. Justizrath und Rechtsanwalt. 1882.
Dr. Eduard v. Harnier, kgl. Justizrath und Rechtsanwalt. 1871.
Matthias Harth, Privatier. 1874.
Franz Hasslacher, Procurist. 1880.
Alexander Hauck, Bankier. 1881.
August Heimpel-Manskopf, Kaufmann. 1892.
Casimir Heintz, Rentier. 1884.
Philipp Heinz, Kaufmann. 1879.
Otto Held, Kaufmann. 1875.
Heinrich Ernst Hemmerich, kgl. Major a. D. 1892.
Max Hendschel, Verlagsbuchhändler. 1885.
Dr. Salomon Herxheimer, kgl. Sanitätsrath und praktischer Arzt. 1884.
Theodor Hesse, Fabrikant. 1890.
Ferdinand Heuer, Privatier. 1871.
Dr. Lucas v. Heyden, kgl. Major z. D. in Bockenheim. 1867.
Georg v. Heyder, Privatier. 1891.
Philipp Hilf, Rentier. 1885.
Ernst Hirschfeld, Kaufmann. 1889.
Heinrich Hobrecht, Kaufmann u. Viceconsul der argentinischen Republik. 1882.
Otto Höchberg, Kaufmann. 1877.
Karl Hoff, Kaufmann. 1888.
Dr. Franz Hoefler, Professor und Oberlehrer an der Musterschule. 1890.

Paul Hoffmann, Fabrikant. 1884.
Richard Hofmann, Kaufmann. 1891.
Wilhelm Hohenemser, Kaufmann. 1856.
Georg Freiherr v. Holzhausen, kgl. Kammerherr. 1884.
Louis Hoerle-Pahud, Kaufmann. 1875.
Dr. Gustav Adolf Humser, kgl. Justizrath, Rechtsanwalt und Notar. 1871.
Emil Hüttenbach, Privatier. 1891.
Dr. Wilhelm Karl Jacobi, praktischer Arzt in Bockenheim. 1878.
Friedrich Jäger, Bankier. 1892.
Ferdinand Jordan, Kaufmann. 1887.
Karl Franz Jügel, Rentier. 1869.
Dr. Philipp Jung, Consistorialrath und Pfarrer. 1887.
Dr. Rudolf Jung, Stadtarchivar. 1884.
Hermann Kahn, Kaufmann. 1871.
Emil Kalb, Privatier. 1877.
Moriz Kalb, Privatier. 1891.
Adolf Keller, Privatier in Bockenheim. 1892.
Louis Keller, Kammerdirector in Bockenheim. 1892.
Otto Keller, Buchhändler. 1890.
Dr. Simon Kirchheim, Chefarzt am israelitschen Gemeindehospital. 1875.
Dr. Joseph Kirschbaum, Oberlehrer a. D. 1869.
Christian Knauer, Buchdruckereibesitzer. 1886.
Walter Koebcke, kgl. Seconde-Lieutenant im 1. hessischen Infanterie-Regiment No. 81. 1892.
Sigmund Kohn-Speyer, Rentier. 1858.
Karl Kolb, Procurist. 1879.
Adolf Kolligs, Kaufmann. 1877.
Frau Sophie Kolligs geb. Rücker, Privatière. 1891.
Wilhelm König, Privatier. 1891.
Hilmar Kothe, Schreinermeister. 1878.
Eduard Küchler, Kaufmann. 1888.
James Kulbach, Kaufmann. 1890.
Emil Ladenburg, kgl. geheimer Commerzienrath. 1864.
Alexander Lautenschläger, Bankdirector. 1875.
Alfred Lejeune, Kaufmann. 1885.
Georg Leschhorn, Privatier. 1890.
Ferdinand Leuchs-Mack, Kaufmann. 1891.
Henry Levita, Kaufmann. 1888.
Karl Leydhecker, Pfarrer. 1884.
Eduard Lignitz, Consul a. D. 1886.
Franz Lion, Kaufmann. 1871.
Jakob Lion, Bankdirector. 1871.
Frl. Rosa Livingston, Privatière. 1884.
Dr. Eugen Lucius, Fabrikant. 1871.
Ferdinand Maas, Privatier. 1875.
Dr. Maximilian Maas, Bankier. 1874.
Frl. Marianne Mack, Privatière. 1874.

Albert Mahlau, Buchdruckereibesitzer. 1873.
Alexander Manskopf, Kaufmann. 1874.
Gustav Dominicus Manskopf, Kaufmann. 1892.
Heinrich Mappes, Kaufmann und brasilianischer Viceconsul. 1888.
Wilhelm Mappes, Kaufmann. 1887.
Dr. Joseph Matti, Rentier. 1844.
Adam May, Kaufmann. 1890.
Martin May, Gerber. 1884.
Wilhelm Meister, Rentier. 1884.
William Merton, Kaufmann. 1888.
Karl Merz, Kaufmann. 1875.
Wilhelm Eduard Metzener, kgl. Oberregierungsrath und Abtheilungsdirigent bei der kgl. Eisenbahndirection. 1891.
Wilhelm Metzler, Rentier. 1854.
Rosa v. Meyer geb. Vielhauer v. Hohenhau, Professorswittwe. 1889.
Fritz Mönch, Fabrikbesitzer in Offenbach. 1892.
Eduard Morel, Kaufmann. 1884.
Frl. Helene Müller, Privatière. 1885.
Dr. Siegmund Müller, kgl. Justizrath. 1857.
Hermann Mumm v. Schwarzenstein, Kaufmann. 1876.
Dr. Heinrich v. Nathusius-Neinstedt, zweiter Bibliothekar an der Stadtbibliothek. 1885.
Adolf de Neufville-Hütterott, Bankier. 1889.
Alfred v. Neufville, kgl. italienischer Viceconsul und Vicepräsident der Handelskammer. 1888.
Friedrich v. Neufville, Rentier. 1884.
Heinrich Nürnberger, Kaufmann. 1870.
Hermann Ochs, Privatier. 1884.
Frau Juliette Oplin geb. Godchaux, Privatière. 1875.
Dr. Johann Joseph Oppel, Professor a. D. 1881.
Hermann Oppenheim, Kaufmann. 1873.
Frau Julie Oppenheim geb. Rice, Rentière. 1886.
Moriz Oppenheim, Kaufmann. 1887.
Sir Charles Oppenheimer, kgl. großbritannischer Generalconsul. 1874.
Dr. Karl Oppermann, ordentlicher Lehrer an der Humboldtschule. 1887.
Franz Osterrieth, Privatier. 1878.
August Osterrieth-Laurin, Druckereibesitzer. 1879.
Ludwig Oestreich, ordentlicher Lehrer an der Elisabethenschule. 1869.
Dr. Henry Oswalt, Rechtsanwalt. 1871.
Dr. Emil v. Oven, Senator. 1845.
August Parot, Privatier. 1892.
Dr. Gustav Passavant, kgl. Sanitätsrath und praktischer Arzt. 1875.
Richard Passavant, Kaufmann. 1889.
Eduard Pelissier, Oberlehrer am städtischen Gymnasium. 1882.
Wilhelm Pentzel, Privatier in Bockenheim. 1872.
Dr. Theodor Petersen, Chemiker und I. Vorsitzender der Section Frankfurt am Main des Deutschen und Österreichischen Alpenvereins. 1871.

Digitized by Google

Philipp Petsch-Goll. kgl. geheimer Commerzienrath. 1886.
Frau Bertha Pfefferkorn geb. Kessler. 1854.
Dr. Heinrich Pfefferkorn, kgl. Gerichtsassessor. 1887.
Eugen Pfeifer, Rentier. 1871.
Christian Wilhelm Pfeiffer, Subdirector. 1883.
Dr. Arthur Pfungst, Chemiker. 1889.
Albert Pintsch, Kaufmann in Bockenheim. 1891.
Karl Pollitz. Wechselsensal. 1874.
Sidney Posen, Fabrikant. 1883.
Otto Puls, kgl. rumänischer Generalconsul u. Syndicus d. Handelskammer. 1884.
Julius Quilling, kgl. Verkehrsinspector. 1887.
August Rasor. Kaufmann. 1890.
Dr. Otto Rausenberger, Oberlehrer an der Adlerflychtschule. 1878.
Ludwig Ravenstein, Kartograph. 1871.
Simon Ravenstein, Architekt. 1871.
August Reichard-Marburg, Kaufmann. 1877.
Albert v. Reinach, kgl. belgischer Consul. 1887.
Karl Reinemer, Kaufmann. 1887.
Wilhelm Reinganum, Privatier. 1873.
Dr. Paul Reiss, Rechtsanwalt. 1886.
Ferdinand Richard, Kaufmann. 1881.
Dr. Ferdinand Richters, Professor u. Oberlehrer an der Wöhlerschule. 1881.
Frau Dorothea Riese geb. Weise, Privatière. 1838.
Isaac Rikoff, Bankier. 1874.
Max Rikoff, Bankier. 1892.
Hugo Risse, Privatier. 1888.
Dr. Paul Roediger, Rechtsanwalt und Director der Metallgesellschaft. 1893.
Karl Roger, Director der Bank für Handel und Industrie. 1890.
Karl Eduard Rother, Kaufmann. 1884.
August Rothschild, Kaufmann. 1871.
Eduard Rothschild, Kaufmann. 1874.
Franz Rücker, Fabrikdirector und Stadtrath in Bockenheim. 1890.
Theodor Rullmann, Kaufmann. 1890.
Heinrich Ruppel, Kaufmann. 1890.
Gustav Theodor Sander, kgl. Seconde-Lieutenant im 1. hessischen Infanterie-Regiment No. 81. 1892.
Karl Sauerwein, Kunst- und Bauschlosser. 1879.
Frau Clara Schaffner geb. Albert, Privatière. 1884.
Ernst Scharff, Kaufmann. 1890.
Karl Schaub, Kaufmann. 1876.
Heinrich Theodor Schenck, Kaufmann. 1875.
Ludwig Schiff, Sensal. 1878.
Frau Cleophea Schlemmer, geb. Lindheimer. Privatière. 1875.
Dr. Karl Schleussner, Chemiker. 1873.
Georg Schlund. Juwelier. 1888.
Dr. Karl Schmid-Monnard, Privatier. 1881.
Ludwig August Alexander Schmidt, Kaufmann. 1873.

Gustav Schmidt-Günther, Kaufmann und Ingenieur. 1864.
Dr. Moriz Schmidt-Metzler, kgl. Sanitätsrath, Professor und praktischer Arzt. 1888.
Peter Schmölder, Kaufmann. 1872.
Alexander Schneider, Director der Deutschen Gold- und Silber-Scheideanstalt. 1875.
Heinrich Schnell, Privatier. 1875.
Dr. Eugen Schott, praktischer Art. 1885.
Heinrich Schüler, Journalist. 1892.
Frl. Elisabeth Schultz, Malerin. 1875.
Hans Schulze-Hein, praktischer Zahnarzt. 1885.
Bernhard Schuster, Kaufmann. 1874.
Moses Martin Schwarzschild, beeidigter Wechselsensal. 1888.
Wilhelm Seefried, Bankdirector. 1888.
August Siebert, Rentier. 1871.
August Siebert, Gartendirector. 1885.
Berthold Simonis, Kaufmann. 1879.
Dr. Emil Sioli, Director der Irrenanstalt. 1889.
Karl Sömmerring, Privatier. 1865.
Leopold Sonnemann, Herausgeber der Frankfurter Zeitung. 1881.
Edgar Speyer, Bankier. 1871.
Georg Speyer, Bankier. 1871.
Dr. Alexander Spieß, kgl. Sanitätsrath und Stadtarzt. 1871.
Frau Karoline v. Stein, Pröbstin des adeligen v. Cronstett- und v. Hynspergischen evangelischen Damenstifts. 1884.
Dr. Moriz Steinthal, kgl. Gerichtsreferendar. 1893.
Rudolf Stern, Kaufmann. 1890.
Theodor Stern, Bankier. 1871.
Wilhelm Stock, Kaufmann. 1882.
Bruno Strubell, Rentier. 1884.
Dr. Karl Sulzbach, Bankier. 1890.
Rudolf Sulzbach, Bankier. 1871.
Dr. Hermann Traut, zweiter wissenschaftlicher Hülfsarbeiter an der Stadtbibliothek. 1893.
Heinrich Travers, kgl. Oberlandesgerichtsrath a. D. 1892.
Samuel Uhlfelder, Privatier. 1883.
Dr. Georg Veith, Director der Humboldtschule. 1890.
August Velde, Reallehrer in Bockenheim. 1892.
Dr. Adolf Vinassa, Rechtsanwalt. 1879.
Hermann Vogt, Weinhändler. 1884.
Ludwig Vogt, Pfandhausdirector a. D. 1879.
Dr. Karl Vohsen, praktischer Arzt. 1891.
Georg Völcker, Buchhändler. 1879.
Martin Vowinckel, Director der Providentia. 1882.
Frau Elise Wagner geb. v. Harnier, Privatière. 1888.
Heinrich Wagner, Lithograph. 1881.
Robert Wagner, Ingenieur. 1892.

Friedrich Wagner-Fels, Kaufmann. 1887.
Andreas Weber, Stadtgärtner. 1878.
Karl Weber, Verwalter der Irrenanstalt. 1885.
Dr. Theodor Weiffenbach, Professor und Oberlehrer an der Klingerschule. 1885.
Jacob Hermann Weiller, Bankier. 1871.
Albrecht Weis, Kassier der englichen Gasfabrik. 1874.
Wilhelm Weismann, Privatier. 1853.
Dr. Heinrich Weizsäcker, Director der Gemäldegalerie des Städel'schen Kunstinstituts. 1892.
Joseph Werner, Kaufmann. 1892.
Joseph Wertheim, Kaufmann. 1884.
Emanuel Wertheimber, Bankier. 1871.
Nicolaus Weydt, Kaufmann. 1885.
Karl Wolff, Stadtbauinspector. 1891.
Frau Emma Wolfskehl geb. Feist, Commerzienrathswittwe. 1874.
Emil Wurmbach, Rentier. 1880.
Julius Wurmbach, kgl. Commerzienrath und Stadtrath in Bockenheim. 1883.
August Zahn, Privatier. 1884.
Albert Zickwolff, Kaufmann. 1854.
Frau Emma Ziegler geb. Pfaff, Privatière. 1860.
Dr. Julius Ziegler, Chemiker. 1871.
Georg Zimmer, Ingenieur. 1871.

Verzeichniss

der

Behörden, Gesellschaften und Redactionen,

mit welchen der Verein in regelmässigem Schriftenaustausch steht.

(Nach dem Stand vom 1. Juli 1893.)

Aarau:	Mittelschweizerische geograph.-commercielle Gesellschaft.
	Statistisches Bureau des Kantons Aargau.
Albany:	Bureau of statistics of labor of the state of New York.
Altenburg:	Herzogliches statistisches Bureau.
Amsterdam:	De Indische Mercuur.
	Koninklijk Nederlandsch aardrijkskundig genootschap.
Antwerpen:	Société royale de géographie d'Anvers.
Basel:	Evangelisches Missionsmagazin.
Batavia:	Bataviaasch genootschap van kunsten en wetenschappen.
	Koninklijke natuurkundige vereeniging in Nederlandsch-Indië.
Berlin:	Bureau des Reichstages.
	Bureau des Hauses der Abgeordneten.
	Centralverein für Handelsgeographie und Förderung deutscher Interessen im Auslande.
	Deutsche Kolonialgesellschaft.
	Gesellschaft für Erdkunde.
	Hydrographisches Amt des Reichsmarineamts.
	Kaiserliches Reichsamt des Innern.
	Kaiserliches statistisches Amt des deutschen Reiches.
	Königliche Bibliothek.
	Königliches Ministerium der geistlichen, Unterrichts- und Medicinalangelegenheiten.
	Königliches Ministerium für Handel, Gewerbe und öffentliche Arbeiten.
	Königliches statistisches Bureau.
	Nachtigal-Gesellschaft für vaterländische Afrikaforschung.
	Statistisches Amt der Stadt.

Bern:	Eidgenössisches statistisches Bureau.
	Geographische Gesellschaft von Bern.
	Schweizerische statistische Gesellschaft.
	Schweizerisches Finanz- und Zolldepartement: Alkoholverwaltung.
	Statistisches Bureau des Kantons Bern.
Bordeaux:	Société de géographie commerciale.
Boston:	American academy of arts and sciences.
	American statistical association.
	Massachusetts bureau of statistics of labor.
Bremen:	Bureau für bremische Statistik.
	Geographische Gesellschaft.
Brünn:	Kaiserlich königlich mährisch-schlesische Gesellschaft zur Beförderung des Ackerbaus, der Natur- und Landeskunde.
Brüssel:	Commission centrale de statistique.
	Inspecteur en chef du service d'hygiène de la ville.
	Ministère de l'intérieur et de l'instruction publique: Administration de la statistique générale.
	Société royale belge de géographie.
Budapest:	Statistisches Bureau der Hauptstadt Budapest.
	Ungarische geographische Gesellschaft.
Buenos Aires:	Departamento nacional de estadística.
	Direction générale de statistique municipale.
	Instituto geográfico Argentino.
	Superintendencia administrativa de la comision nacional de educacion.
Bukarest:	Societatea geographică Română.
Carácas:	Ministerio de fomento: Dirección de estadística é immigración.
Chicago:	Bureau of labor statistics.
Christiania:	Königlich norwegische Universitätsbibliothek.
	Statistisches Centralbureau im königlich norwegischen Ministerium des Innern.
Darmstadt:	Direction der Main-Neckar-Eisenbahn.
	Großherzogl. hessische Centralstelle für die Landesstatistik.
	Verein für Erdkunde und verwandte Wissenschaften.
Douai:	Union géographique du nord de la France.
Dresden:	Statistisches Bureau des königl. sächsischen Ministeriums des Innern.
	Verein für Erdkunde.
Dublin:	Statistical and social inquiry society of Ireland.
Frankfurt a. M.	Administration der Dr. Senckenbergischen Stiftung.
	Bürgerverein.
	Frankfurter Bezirksverein deutscher Ingenieure.
	Frankfurter Journal.
	Frankfurter Turnverein.
	Frankfurter Zeitung.

Frankfurt a. M.	Freies Deutsches Hochstift.
	General-Anzeiger.
	Gesellschaft zur Beförderung nützlicher Künste und deren Hülfswissenschaften (Polytechnische Gesellschaft).
	Handelskammer.
	Kaufmännischer Verein.
	Kleine Presse.
	Physikalischer Verein.
	Senckenbergische naturforschende Gesellschaft.
	Stadtbibliothek.
	Stadtkanzlei.
	Stadtverordnetenversammlung.
	Statistisches Amt der Stadt.
	Taunusclub.
	Verein für Geschichte und Alterthumskunde.
Freiberg i. S.	Geographischer Verein.
St. Gallen:	Ostschweizerische geographisch-commercielle Gesellschaft.
Genf:	Société de géographie de Genève.
Glasgow:	Sanitary department (Medical officer of health).
Gotha:	Herzogliches statistisches Bureau.
	Justus Perthes' geographische Anstalt.
S'Gravenhage:	Indisch genootschap.
	Koninklijk instituut voor de taal— land— en volkenkunde van Nederlandsch-Indië.
	Ministerie van binnenlandsche zaken.
Greifswald:	Geographische Gesellschaft.
Guatemala:	Dirección general de estadística.
Halle a. S.:	Verein für Erdkunde.
Hamburg:	Geographische Gesellschaft.
	Handelsstatistisches Amt.
	Medicinal-Inspectorat über die medicinische Statistik des hamburgischen Staates.
	Statistisches Bureau der Steuer-Deputation.
Hanau:	Bezirksverein für hessische Geschichte und Landeskunde.
Hannover:	Geographische Gesellschaft.
Heidelberg:	Großherzoglich badische Universitätsbibliothek.
Helsingfors:	Sällskapet för Finlands geografi.
Hermannstadt:	Siebenbürgischer Karpathenverein.
	Verein für siebenbürgische Landeskunde.
Iglò:	Ungarischer Karpathenverein.
Jena:	Geographische Gesellschaft (für Thüringen).
Karlsruhe:	Badische geographische Gesellschaft.
	Statist. Bureau des großh. badischen Handelsministeriums.
Königsberg i. Pr.	Physikalisch-ökonomische Gesellschaft.
Kopenhagen:	Bureau de statistique du royaume de Danemark.
La Plata:	Oficina di estadística de la provincia de Buenos Aires.
Le Havre:	Société de géographie commerciale du Havre.

Digitized by Google

Leipzig:	Verein für Erdkunde.
Lissabon:	Sociedade de geographia.
London:	Chamber of commerce.
	General register office.
	Royal geographical society.
	Royal statistical society.
St. Louis:	Academy of science.
Lübeck:	Geographische Gesellschaft.
	Statistisches Amt.
Lyon:	Société de géographie.
Madrid:	Sociedad española de geografía comercial (ántes de africanistas y colonistas).
	Sociedad geográfica.
Mainz:	Großherzoglich hessische Handelskammer.
Manchester:	Manchester geographical society.
Marseille:	Société de géographie.
Melbourne:	Department of mines.
Metz:	Gesellschaft für lothringische Geschichte und Alterthumskunde.
	Verein für Erdkunde.
México:	Deutscher wissenschaftlicher Verein.
	Sociedad de geografía y estadística de la república Mexicana.
Montpellier:	Société languedocienne de géographie.
Moskau:	Section géographique de la société impériale des amis des sciences naturelles.
München:	Geographische Gesellschaft.
	Königlich bayrisches statistisches Bureau.
Nancy:	Société de géographie de l'Est.
Neapel:	Società Africana d'Italia.
Neuchatel:	Société neuchateloise de géographie.
New York:	American geographical society.
	Secretary of state.
Offenbach:	Großherzoglich hessische Handelskammer.
Oldenburg:	Großherzogliches statistisches Bureau.
Paris:	Bureau de statistique générale de France.
	Comité de l'Afrique française.
	Ministère du commerce, de l'industrie et des colonies (Division de la comptabilité et de la statistique).
	Société académique indo-chinoise de France.
	Société de géographie.
	Société de géographie commerciale.
St. Petersburg:	Académie impériale des sciences.
	Kaiserlich russische geographische Gesellschaft.
Philadelphia:	American philosophical society.
	Geographical club.
Pola:	Kaiserliches und königliches hydrographisches Amt.
Port-of-Spain:	Government statist of the colony of Trinidad.

Prag:	Statistische Commission der königlichen Hauptstadt Prag.
Providence:	City registrar.
Rio de Janeiro:	Sociedade de geographia.
Rom:	Direzione di statistica e stato civile die comune di Roma.
	Institut international de statistique.
	Istituto cartografico Italiano.
	Ministero dei lavori publici.
	Ministero dell' interno.
	Ministero della publica istruzione.
	Ministero delle finanze: Direzione generale delle gabelle.
	Ministero di agricoltura, industria e commercio: Direzione generale della statistica.
	Società geografica Italiana.
	Specula Vaticana.
Rouen:	Société normande de géographie.
San Francisco:	Geographical society of California.
	Health department of the city and county of San Francisco.
San José d. C. R.:	Instituto físico-geográfico nacional de Costa Rica.
	Oficina de depósito y cánje de publicaciones de la republica de Costa Rica.
Santiago:	Deutscher wissenschaftlicher Verein.
Schwerin:	Großherzogliches statistisches Bureau.
Shanghai:	China branch of the royal asiatic society.
Springfield:	Bureau of labor statistics of Illinois.
Stettin:	Verein für Erdkunde.
Stockholm:	Kungl. statistiska centralbyrån.
Straßburg i. E.:	Kaiserliche Universitäts- und Landesbibliothek.
	Statistisches Bureau des kaiserlichen Ministeriums für Elsaß-Lothringen.
	Vogesenclub.
Stuttgart:	Königlich württembergische Centralstelle für Handel und Gewerbe.
	Königlich württembergisches statistiches Landesamt.
	Württembergischer Verein für Handelsgeographie.
Tiflis:	Kaukasische Section der kaiserl. russischen geographischen Gesellschaft.
Tôkiô:	Bureau général de statistique du Japon, au cabinet impérial.
	Deutsche Gesellschaft für Natur- und Völkerkunde Ostasiens.
Toulouse:	Société académique franco-hispano-portugaise.
Tours:	Société de géographie.
Tübingen:	Königlich württembergische Universitätsbibliothek.
Udine:	Accademia Udinese di scienze, lettere ed arti.
Washington:	Bureau of ethnology.
	Department of labor.
	Department of the interior: Bureau of education.
	Department of the interior: Census office.

Digitized by Google

Washington: Department of the interior: United States survey.
National geographic society.
Smithsonian institution.
Treasury department: Office of comptroller of th
United States board on geographic names.
Weimar: Statistisches Bureau vereinigter thüringischer
Zeitschrift für wissenschaftliche Geographie.
Wien: Kaiserlich königliche geographische Gesellscha
Kaiserlich königliche Universitätsbibliothek.
Kaiserlich königliches naturhistorisches Hofmu
Kaiserliches und königliches militärgeographisch
Statistisches Departement des Magistrats.
Verein der Geographen an der Universität W
Würzburg: Königlich bayrische Universitätsbibliothek.
Zürich: Kantonales statistisches Bureau.

Uebersicht der Einnahmen und Ausgaben
im Jahre 1890/91.

Einnahmen.

Saldo des Jahres 1889/90	ℳ	30. 42
Beiträge von 350 Mitgliedern	„	4200. —
Verkauf von Vorlesungskarten	„	86. —
Aerarialbeitäge 1890/91 und 1891/92	„	1600. —
Zinsen	„	159. 45
Verkauf von Vereinspublicationen	„	31. 75
Schenkung G. Bansa	„	500. —
	ℳ	6607. 62

Ausgaben:

Honorare an die Dozenten	ℳ	2485. —
Saalmiethe für die Vorlesungen	„	340. —
Inserate	„	84. 78
Bücher und Buchbinder	„	44. 15
Drucksachen	„	1556. 80
Bibliothekariat-Beitrag	„	216. —
Gehalte	„	235. —
Auslagen für Porti und bei Anwesenheit der Dozenten	„	548. 57
Beitrag zum Geographentag	„	30. —
Pfandbrief der Frankfurter Hypothekenbank	„	505. 60
An die Vereinsbank	„	457. 45
H. Glogau'sches Vermächtniss	„	32. —
Kleine Ausgaben	„	52. 22
Saldo auf neue Rechnung	„	20. 05
	ℳ	6607. 62.

Uebersicht der Einnahmen und Ausgaben
im Jahre 1891/92.

Einnahmen:

Saldo des Jahres 1890/91	ℳ	20. 05
Beiträge von 332 Mitgliedern	„	3984. —
Verkauf von Vorlesungskarten	„	114. —
Aerarialbeitrag 1892/93	„	600. —
Zinsen	„	185. 82
Verkauf von Vereinspublicationen	„	102. 95
Rückbezüge aus der Vereinsbank	„	434. 18
	ℳ	5441. —

Ausgaben:

Honorare an die Dozenten	ℳ	2325. —
Saalmiethe für die Vorlesungen	„	340. —
Inserate	„	93. 60
Buchbinderarbeiten	„	9. 25
Drucksachen	„	133. 95
Bibliothekariat-Beitrag	„	216. —
Gehalte	„	200. —
Auslagen für Porti und bei Anwesenheit der Dozenten	„	473. 10
Pfandbrief der Frankfurter Hypothekenbank	„	1016. 22
Kleine Ausgaben	„	23. 46
Saldo auf neue Rechnung	„	610. 42
	ℳ	5441. —

Inhaltsübersicht.

Wissenschaftliche Mittheilungen. Seite

Die Entdeckung Amerikas in ihrem Einflusse auf die Geschichte der Pflanzenwelt in Europa. Von Dr. Wilhelm Jännicke 1

Der IX. Deutsche Geographentag zu Wien am 1., 2. und 3. April 1891 und seine Excursion nach Ungarn, Istrien und dem Karstgebiet. Von Peter Schmölder 31

Aus den Vorträgen der öffentlichen und geschlossenen Sitzungen vom 23. Oktober 1889 bis zum 9. März 1892. Von Dr. F. C. Ebrard 52

Geschäftliche Mittheilungen.

Bericht über die Thätigkeit des Vereins in der Zeit vom 1. Oktober 1890 bis 30. September 1892. Von Dr. F. C. Ebrard 177

Vorstand und Aemtervertheilung 181

Mitgliederverzeichniss 183

Verzeichniss der Behörden, Gesellschaften und Redactionen, mit welchen der Verein in regelmässigem Schriftenaustausch steht 195

Uebersicht der Einnahmen und Ausgaben im Jahre 1890/91 . . 201

Uebersicht der Einnahmen und Ausgaben im Jahre 1891/92 . . 202

Digitized by Google

Jahresbericht

der

Frankfurter Vereins

für

Geographie und Statistik.

Siebenundfünfzigster

bis

zweiundfünfzigster Jahrgang.

1892—93 bis 1894—95.

In Namen des Vorstandes herausgegeben

von

Dr. Friedrich Clemens Ebeling,

Stellvertretendem Vorsteher des Vereins.

Frankfurt am Main.

Druck von Gebrüder Knauer.

1896.

Alle Briefe, Drucksachen und sonstigen Sendungen bittet man mit der Adresse zu versehen: **An den Verein für Geographie und Statistik, Frankfurt am Main, Stadtbibliothek.**

On est prié de bien vouloir expédier toutes les lettres, imprimés et autres envois à l'adresse suivante: **A la société de géographie et de statistique, Francfort sur Mein, Stadtbibliothek.**

Digitized by Google

Jahresbericht

des

Frankfurter Vereins

für

Geographie und Statistik.

Siebenundfünfzigster
bis
neunundfünfzigster Jahrgang.
1892—93 bis 1894—95.

Im Namen des Vorstandes herausgegeben

von

Dr. Friedrich Clemens Ebrard,

Stadtbibliothekar,
Generalsecretär des Vereins.

Frankfurt am Main.
Druck von Gebrüder Knauer.
1896.

Digitized by Google

Aus den Vorträgen der öffentlichen und geschlossenen Sitzungen

vom 19. Oktober 1892 bis zum 20. März 1895.

Mit theilweiser Benutzung der Mittheilungen der Herren Redner zusammengestellt

von

Dr. H. v. Nathusius-Neinstedt.

Mittwoch 19. Oktober 1892.

Herr Professor Dr. Eduard Pechuel-Loesche aus Jena (jetzt in Erlangen): **Aus der Wildniss.**

Der Vortragende besprach zunächst, was eigentlich unter Wildniss zu verstehen sei, schilderte die Eigenart der Hochwälder, Buschwälder, Grasbestände in den einzelnen Erdtheilen und Gebieten und ging dann dazu über, nachzuweisen, wie verschieden die Ansichten seien über die daselbst drohenden Gefahren. Die Schrecken des Unbekannten verschwinden mehr und mehr, je mehr man mit der Wildniss vertraut wird. Wer aber nicht von Jugend auf verwachsen ist mit dem Leben und Treiben in den Fluren und Wäldern der Heimath, der wird auch nicht vertraut mit dem in der Wildniss. Es ist eine grosse Kunst, richtig und schnell zu sehen; nicht nur gute Augen gehören dazu, sondern auch schnelles Erfassen des Gesehenen. Wieviel sieht z. B. ein Jäger bei uns im Walde, das dem, der in dumpfer Stubenluft arbeitet, vollständig entgeht, auch wenn er unter kundiger Führung im Walde verweilt. Wer aber nun Vielartiges vergleichen will, bedarf der Uebung, der Erfahrung, um die Erscheinungen gegen einander abzuwägen, unbefangen und besonnen aufzufassen. Dagegen wird absichtlich und unabsichtlich nur zu oft gefehlt; man erwartet Ungewöhnliches, Gefährliches, man hat davon so viel gehört, viel gelesen und ist nun geneigt, die harmlosesten Geschehnisse in diesem Sinne aufzufassen. Nicht jede Wildniss ist belebt, wenigstens nicht von den reissenden Thieren, die man anzutreffen erwartet. Die Bestien weichen dem Menschen aus; es gilt in der Regel der Satz: thue mir nichts, und ich thue dir auch nichts. Auffällig bleibt es jedem Reisenden, selbst dem waidgerechten Jäger, wie schwierig es ist, die grossen Thiere in der Wildniss überhaupt zu sehen, wie viel schwieriger noch,

Digitized by Google

ihnen nahe zu kommen, sie zu erbeuten. Der Vortragende flocht hier eine Menge Einzelheiten ein als Belege für diese Darstellung und wies nach, wie oft schon ein Schrotschuss vortrefflich wirke bei Thieren, die der verbreiteten Ansicht nach kaum durch Kugeln erlegt werden könnten. Auf Krokodile wirke z. B. ein guter Schrotschuss viel besser als eine Kugel; dass der Panzer undurchdringlich sei, ist nichts als eine Fabel. Er wies auch auf die Menschenverluste hin, die in Indien vorkommen sollen, und erörterte, dass, wenn man solche Statistik von Indien aus treiben wollte, man mit Leichtigkeit nachweisen könnte, dass von uns hoch geschätzte Errungenschaften der Kultur, z. B. die Pferdebahn in Berlin, gefährlicher seien, als Giftschlangen und Tiger in Indien. Nicht alle Begegnungen mit Bestien sind gefahrlos, aber die wirkliche, vom Jäger vollauf gewürdigte Gefahr tritt durchschnittlich erst ein, wenn ein angeschossenes Thier im Dickicht aufgesucht wird. Und einem wehrhaften Thiere könne man es doch nicht verdenken, wenn es, gereizt, seinem Verfolger zu Leibe gehe. Wer Jahre und Jahrzehnte lang in den verschiedensten Wildnissen gelebt hat, der lässt sich nicht mehr verblüffen und schätzt die Gefahren ihrem Werthe nach. Wenn er nur zu essen hat, wenn er gesund und von den schlimmsten Plagen, die ihm die kleinsten Thiere: Land-Blutegel, Stechfliegen, Mücken, Zecken u. a. bereiten können, verschont bleibt, so legt er sich wohlgemuth am Lagerfeuer oder abseits zum Schlafen nieder: vor nichts ist er sicherer, als vor dem Gefressenwerden.

Mittwoch 26. Oktober 1892.

Herr Legationsrath Prof. Dr. Heinrich Brugsch aus Berlin († 9. Sept. 1894): **Meine neuesten Ausgrabungen im Fajum.**

Der Strom der Reisenden, welcher sich alljährlich in der winterlichen Jahreszeit über Aegypten ergiesst, hat in den letzten Jahren unter der englischen Verwaltung dieses gesegneten Landes eher zu- als abgenommen. Im Durchschnitt besuchen 40,000 Europäer Aegypten, wovon 2000 es sich angelegen sein lassen, das an Denkmälern der Vorzeit überreiche Gebiet Oberägyptens regelmässig aufzusuchen. Die Dampfer, mit allem Comfort ausgerüstet, gehen allwöchentlich nach dem Süden ab. Ausgeschlossen von den Besuchen bleibt die westwärts von Mittelägypten gelegene Oase des Fajum (d. h. Seeland), welche bereits im höchsten Alterthume durch den Josephskanal bewässert ward und noch heutigen Tages von den Aegyptern als der Garten Aegyptens mit Recht bezeichnet wird. An berühmten Städten und Tempeln, an Denkmälern und sonstigen sehenswerthen Anlagen fehlte es auch hier nicht. Nur sind in der Gegenwart die letzten Reste fast spurlos verschwunden oder liegen unter tausendjährigem Schutte tief begraben, in erster Linie die alte Stadt Krokodilopolis (nördlich von der heutigen Hauptstadt Medineh), die von einem gewaltigen Umfange war und ganze Schichten untergegangener Städte aufweist. Eine volle Stunde braucht man zum Umritt um die ehemalige Stadt, in welcher sich wie Berge und Bergzüge nahe an zwanzig mächtige Ruinenhügel erheben. Auch sonst hatte die ehemalige Provinz des Fajum ihre Wunder, unter denen zunächst der sogenannte Möris-See eine besondere Aufmerksamkeit beansprucht. Er lag gleich am Austritt des Josephskanals

in das Fajum, in der Nähe des heutigen Dorfes Hauara. Nach den inschriftlichen Ueberlieferungen betrug sein Areal eine halbe geographische Quadratmeile, während Herodot seinen Umfang auf etwa 660 Kilometer angiebt. Der Vortragende setzte die natürlichen Gründe dieser übertriebenen Zahl aus einander und beleuchtete die daraus gezogenen irrthümlichen Folgerungen des amerikanischen Kapitäns Whitehouse, insoweit es sich um eine Wiederherstellung desselben handelt. In der Nähe des Sees, auf dem Plateau eines Wüstenzuges, lag die Pyramide des Erbauers des sogenannten Labyrinthes und des Gründers des Möris-Sees, der diesen Namen nicht nach dem Namen eines Königs, sondern nach seiner altägyptischen Bezeichnung Miuër d. h. „grosses Wasserbecken" führte.

Die Geschichte des Fajum verschwindet fast spurlos in der politischen und Kulturgeschichte der übrigen Städte Aegyptens. Vielleicht dass der Kult des von den übrigen Aegyptern verabscheuten Krokodilgottes Sobak (Suthis der Griechen), des Schutzpatrons der Provinz, dazu beitrug, die Erinnerung an die fruchtbare Oase des Möris-Sees in den Hintergrund zu drängen. Nur die Könige der XII. Dynastie (um 2200 v. Chr.) emancipirten sich von dieser Voreingenommenheit. Erst nach Eroberung des Landes durch Alexander den Grossen und später durch die Römer tritt das Fajum wieder in den Vordergrund. Die Provinz wurde der Sitz einer aus Griechen und anderen Völkern (selbst Perser waren darunter) gemischten Bevölkerung und Beamte, Kaufleute, Handwerker, Gelehrte und Künstler wanderten in hellen Haufen in den Garten Aegyptens ein.

Die Reste ihrer Bauten und ihrer geistigen und industriellen Thätigkeit treten an allen Fundstätten zu Tage, Reste, welche in den neuesten Zeiten die höchste Aufmerksamkeit auf sich gezogen und bis zur klassischen Litteratur hin zu reichen Ergebnissen geführt haben.

In der ersten Hälfte dieses Jahres wanderte ich nach dem Fajum, um durch Ausgrabungen in der alten Hauptstadt von Krokodilopolis und auf der Todtenstätte in der Nähe des untergegangenen Labyrinthes das Berliner Museum durch neue Schätze zu bereichern. Sie ergaben die unerwartetsten Funde, vor allem durch Aufdeckung von sogenannten Porträt-Mumien, welche der rein griechischen Zeit angehören und durch die hohe Technik der aufgefundenen Werke von Meisterhand geradezu in Erstaunen setzten. Die Bilder, im ersten Jahrhundert ausgeführt, waren theils auf Holztafeln in enkaustischer Manier, theils auf Leinwand in Tempera-Manier gemalt. Männer- wie Frauenporträts zeugten von einer ausgebildeten Kunstfertigkeit, die in nichts der unserer modernen Meister nachsteht. Der Vortragende kam auf die seinerzeit von Th. Graf ausgestellten Bilder zu sprechen, die meist nur auf Holztafeln, nicht auf Leinwand gemalt waren, und schloss mit einem Rückblick auf die Entstehung dieser Familienbilder und ihre Bedeutung für die Familie eines Verstorbenen.

Mittwoch 2. November 1892.

Herr Sophus Tromholt aus Christiania: **Eine Nordkapreise.**

Der Vortragende gab eine Schilderung einer Nordlandfahrt bis zum Nordkap, die er durch zahlreiche Lichtbilder illustrirte. Diese boten dem

Digitized by Google

Beschauer Gelegenheit, sich ein deutliches Bild von der majestätischen Schönheit und der wilden Romantik der Fjorde und Berge Norwegens zu machen.

Mittwoch 9. November 1892.

Herr Professor Dr. Fritz Regel aus Jena: **Der Thüringerwald.**

Der Vortragende giebt zunächst einen geographischen Ueberblick des Thüringerwaldes, schildert den südöstlichen, aus Schiefergesteinen bestehenden Theil, besonders das Gebiet der Schwarza, die centrale Gruppe unweit Ilmenau und Elgersburg mit den höchsten Erhebungen des ganzen Gebirges, dem Beerberg (983 m) und Schneeberg, und die Umgebungen von Oberhof, endlich den am meisten aufgesuchten nordwestlichen Theil vom Tambacher Kessel bis jenseit Eisenach; die Sommersitze thüringischer Fürsten, Reinhardsbrunn, Altenstein-Liebenstein, Wilhelmsthal, die Wartburg werden skizzirt, ebenso die Thalgründe der NO und SWSeite und die imposanteste Erhebung im NW, der Inselsberg. Eine grosse Anzahl von Photographien und ein grosses Panorama veranschaulichten die charakteristischen Partien des Thüringerwaldes. Redner geht nun etwas näher auf die Enstehungsgeschichte Thüringens ein und legt seine für das kürzlich von ihm herausgegebene Handbuch von Thüringen entworfene Originalzeichnung einer geologischen Karte von Thüringen vor; eine grosse farbige Profilzeichnung des ganzen Thüringer- und Frankenwaldes bis zum Fichtelgebirge veranschaulicht den geologischen Bau aufs beste. Man kann 5 grosse Perioden der geologischen Geschichte Thüringens unterscheiden. In der ersten lagerten sich auf dem archäischen Grundgebirge die Schichtenfolgen des Schiefergebirges vom Kombrium bis zum Kulm im Meere ab; in der zweiten erfolgte durch Zusammenfaltung in NW—SO-Richtung die Bildung eines gewaltigen Hochgebirges, der mitteldeutschen Alpen in der Steinkohlenzeit, in der dritten Periode die Einebnung der letzteren, sowie die Bildung eines vulkanischen Kuppengebirges; hierauf vollendete das wieder vordringende Meer die Abtragung und bildete ein Abrasionsplateau, auf welchem sich in der vierten Periode die Schichten des Zechsteins, der Trias-, der Jura- und Kreideformation niederschlugen.

Die letztere war vielleicht nur in NW Thüringen entwickelt, woselbst sich einzelne Reste von Kreideschichten im Ohmgebirge erhalten haben, während dieselben im übrigen Thüringen fehlen. Gegen Ende des erdgeschichtlichen Mittelalters, wahrscheinlich in der jungen Kreidezeit, taucht Thüringen wiederum wie in der Steinkohlenzeit als Festland empor und erleidet in der fünften Periode seiner Entwickelung wiederum heftige Krustenbewegungen: längs zahlreicher von SO nach NW verlaufender Spalten sinken grosse Schollen in ein tieferes Niveau hinab, während der Thüringerwald und Harz und einige kleinere Theile (Kyffhäusergebirge, Kleiner Thüringerwald, Görsdorfer Rotliegendes) im ursprünglichen Niveau als „Horste" verbleiben. Durch diese vertikalen Verschiebungen bilden sich nunmehr erst die Grundzüge des heutigen Reliefs heraus und zwar in der früheren Tertiärzeit. Das thüringische Senkungsfeld ist um etwa 1800 m gesunken, das fränkisch-

Digitized by Google

schwäbische um 2 km. Seitdem hat nun in dieser neueren Festlandszeit eine grossartige Abtragung der Oberfläche stattgefunden, welche auf dem Thüringerwald nicht nur die ganzen Schichten der vorangehenden langen massiven Periode bis auf relativ unbedeutende Reste (Buntsandstein und Zechstein bei Steinheid, Zechsteinblöcke um Crawinkel, Arlesberg u. s. w.), sondern auch noch erhebliche Massen des durch die Abtragung wieder freigelegten älteren Grundgebirges hinwegführte, wie die grossen Schottermassen von Thüringerwaldgesteinen in Thüringen und Franken beweisen. Redner streift die Entstehung der heutigen Flussläufe und die klimatische Beschaffenheit Thüringens während und nach der Eiszeit. Eigene Gletscher hat indess weder der Franken- noch der Thüringerwald besessen.

Der Vortragende geht nunmehr zu einer Skizze der Besiedelung des Thüringerwaldes über, welcher erst nach der Besetzung der beiderseitigen Vorlande seit ca. 1000 Jahren dauernd von Ortschaften belebt wurde; die Anlage neuer Orte hat jedoch auch nach dem 30jährigen Krieg im Gebirge noch fortgedauert. Ueber diesen Besiedelungsprozess hat der Vortragende sehr eingehende Studien veröffentlicht, deren Resultate er in knapper Zusammenfassung andeutet.*)

Zum Schluss schildert der Vortragende die wirthschaftlichen Verhältnisse des Thüringerwaldes unter Hervorhebung der hauptsächlichen Bodenschätze, die Verhüttung von Eisenerzen, den ehemaligen Kupferbergbau, die frühere Goldwäscherei im Schwarzagebiet, die Herstellung und Verarbeitung des Glases, des Porzellans, die Schieferindustrie, die Holzverwerthung, das Aufkommen der Spielwaaren- und Puppenindustrie um Sonneberg und Waltershausen, die Fabrikation von Meerschaum in Ruhla u. s. w. und den Aufschwung vieler Waldorte durch den immer mehr zunehmenden Fremdenverkehr der letzten Jahrzehnte.

Mittwoch 16. November 1892.

Herr Paul v. Nordheim aus Frankfurt a. M. (jetzt in Bremen): **Die geographische Entwickelung des Weltpostvereins und die internationalen Verkehrswege.**

Früher schlossen die einzelnen Staaten über die Regelung ihrer postalischen Beziehungen unter sich besondere Postverträge ab, die durch ihre grosse Zahl und ihre vielseitigen verschiedenen Bestimmungen erschwerend auf den internationalen Verkehr wirkten. Auf Anregung Deutschlands versammelte sich 1874 zu Bern ein Postkongress, welcher am 9. Oktober einen „allgemeinen Postvereinsvertrag“ abschloss. An diesem betheiligten sich 22 Staaten, darunter ganz Europa, mit 40 Mill. qkm und 350 Mill. Einwohner. Auf dem zweiten Kongresse zu Paris 1878 schlossen sich zehn weitere Staaten an, der Verein erhielt dann die Bezeichnung „Weltpostverein“. Die noch aussenstehenden Länder folgten bald nach, wozu die weiteren Kongresse mit einwirkten; 1885 fand ein solcher zu Lissabon und 1891 in Wien statt.

*) Vergl. Fr. Regel, Die Entwickelung der Ortschaften im nordwestlichen und zentralen Thüringerwald in Petermann, Erg. Heft 76.

Auf letzterem erklärte endlich auch Australien mit dem gesamten pacifischen Archipel seinen Beitritt.

Der Weltpostverein umfasst jetzt alle Länder der Erde mit Ausnahme von China, dem Caplande, St. Helena und Ascension, über 100 Mill. qkm und über 1 Milliarde Einwohner. In China sind in den Hafenstädten europäische und amerikanische Postämter thätig.

Die Hauptgrundsätze des Vereins sind, billige und einfache Portosätze zu schaffen, völlige Transit- und Verkehrsfreiheit herzustellen und den gesamten Dienst in einfache Formen zu bringen.

Der Verkehr im Weltpostverein hat sich seit 1873 verfünffacht. Es wurden 1889 an Postkarten 1640 Mill. Stück, an Drucksachen und Waarenproben 5800 Mill. Stück befördert. Alle Postsendungen zusammen betrugen 15,020 Mill. Stück, das giebt eine tägliche Beförderung von 41 Mill. Sendungen. Es bestehen 170,000 Postanstalten mit 700,000 Beamten. An wirthschaftlichen Werthen, soweit solche auf den Sendungen angegeben sind, vermittelt die Weltpost jährlich 67 Milliarden Mark.

Zur Verkehrsfortwälzung dienen die Eisenbahnen, Landpostfahrten, Dampferlinien auf den Flüssen und Weltmeeren, über welche der Vortragende an der Hand von Karten einen Ueberblick gab. Im Ganzen bestehen etwa 200 Postdampfschifflinien, hauptsächlich sind dabei betheiligt England und Frankreich, in hervorragender Weise Deutschland, ferner Portugal, Spanien, Oesterreich, Italien, Egypten und auch Japan.

Mittwoch 23. November 1892.

Prof. Dr. Wilhelm Detmer aus Jena: **Die Wunder des Waldes.**

Der Vortragende leitete seine Darlegungen mit einer Charakteristik verschiedener Waldtypen, des Nadelwaldes, des Laubwaldes und auch des tropischen Urwaldes ein. Er verweilte namentlich länger bei der Besprechung des letzteren und wies auf die überaus merkwürdigen Lebensäusserungen mancher Gewächse der Waldregion der heissen Zone hin. Besonders eingehend wurden die Epiphyten, die Baumwürger (Ficusarten), sowie einige sogenannte Ameisenpflanzen Brasiliens (die Cecropien) besprochen, die mit gewissen Ameisenarten in einem symbiotischen Verhältnisse stehen. Der Vortragende wandte sich alsdann, unter fortwährender Betonung der biologisch so wichtigen Beziehungen zwischen Bau und Funktion der Pflanzenorgane, zur Besprechung der hauptsächlichsten Pflanzenformen des Waldes. Hier wurde das Leben des Baumes im Allgemeinen erörtert, die physiologische Funktion der Wurzeln, Stämme und Blätter beleuchtet, vor allem die Thätigkeit der Chlorophyllkörper eingehend gewürdigt und auf den durch die grünen Pflanzen vermittelten Zusammenhang zwischen der anorganischen Natur einer- und dem Thierleben andrerseits aufmerksam gemacht. Den Schluss des Vortrags bildeten Darlegungen über die Natur der Wälder früherer Perioden der Entwickelung unseres Planeten, nämlich der carbonischen Periode und des Tertiär (Stein- und Braunkohlenformation), und endlich Hinweise auf die Bedeutung des Waldes als Regulator der Feuchtigkeitsverhältnisse ganzer Länder.

Mittwoch 30. November 1892.

Geschlossene Sitzung.

Herr Dr. Wilhelm Jännicke: **Die Entdeckung Amerikas in ihrem Einflusse auf die Geschichte der Pflanzenwelt in Europa.**

Der Vortrag ist bereits im 55. u. 56. Jahrgang unserer Jahresberichte, S. 1—30 seinem Wortlaut nach zum Abdruck gekommen.

Mittwoch 7. Dezember 1892.

Herr Paul Reichard aus Berlin: **Persönliche Reiseerlebnisse in Afrika.**

Anfang September 1883 brach der Vortragende, zusammen mit Dr. Böhm und etwa 130 Askari-Soldaten und Trägern von der Westküste des Tanganikasees auf, um das Quellengebiet des Kongo zu erforschen. Nach Ueberschreitung des Luapula, des Hauptnebenstromes des Kongo, erreichten die Reisenden Ende Dezember die Grenzen von Katanga und damit das Reich des Königs Msiri, der sie inmitten seines Hofstaates von etwa 3000 Weibern mit grossem Pompe empfing. Da Msiri mit dem ihm tributpflichtigen Häuptlinge von Katapena in Fehde lag, mussten ihm die Reisenden ihre militärische Unterstützung gewähren. Auf diesem Zuge wurde der Upämbasee entdeckt. Vor Katapena, dessen Belagerung sich infolge der Verzagtheit Msiri's zu einer sehr langwierigen gestaltete, starb der Gefährte Reichard's, Dr. Böhm, an einem heftigen Fieber. Nachdem Katapena erstürmt worden, zog Reichard durch die Lufiraebene weiter nach den Quellen des Kongo und entdeckte die sehr kupferreichen Minen von Katanga. Unterwegs hatte er mit den Schaaren Msiris, der trotz der mit ihm geschlossenen Blutsbrüderschaft offenen Verrath zeigte, mehrfach Kämpfe zu bestehen. Nach unsäglichen Strapazen und Entbehrungen kam Reichard, der auch den Verlust seiner reichen Sammlungen zu beklagen hatte, endlich nach der belgischen Station, wo ihn Oberst Storms mit allem versah, was er auf dem Weg zur Küste, die er nach fünfjähriger Abwesenheit wieder erblickte, nöthig hatte. Redner schloss seinen durch interressante Einzelheiten belebten Vortrag mit einem Blick in die Zukunft unserer ostafrikanischen Kolonien, die nach seiner Meinung nicht glänzend genannt werden kann; ebenso ungünstig urtheilt er über das Abkommen mit der Damaralandgesellschaft, wodurch dieser gegen eine jährliche Entschädigung von 2000 Mark auf einem Gebiete von der Grösse Bayerns Schutz und unbeschränkte Freiheiten gewährleistet werden.

Mittwoch 14. Dezember 1892.

Herr Prof. Dr. A. Andreae aus Heidelberg (jetzt in Hildesheim): **Ueber den Yellowstone National-Park.***)

*) Von Litteratur über den Yellowstone Park vergleiche man namentlich: Hayden, U. S. G. Survey Rep. XII. vol. II. 1883. A. Hague, Geological history of the Yellowstone Nat. Park. 1888. Transact. Am. Inst. Mining Engineers. Vol. XVI.

Meine Damen und Herren! Der Aufforderung Ihres Vorstandes, hier einen Vortrag zu halten, entsprach ich um so lieber, als ich selbst früher an diesem Orte die Vorlesungen des geographischen Vereins als eifriger Zuhörer besuchte.

Ich war der Ansicht, dass es Sie vielleicht interessiren würde, mich heute in Gedanken nach dem fernen Westen Nordamerikas zu begleiten, um dort einen wissenschaftlich hoch interessanten und landschaftlich höchst eigenartigen Fleck Erde kennen zu lernen, den mitten im Felsengebirge, im Quellgebiete des Yellowstone Flusses gelegenen grössten National-Park der Vereinigten Staaten. In diesem Gebiete konnte ich mich vor etwa anderthalb Jahren im Anschluss an den internationalen Geologencongress in Washington, geführt von den besten Kennern des Parkes, einige Zeit aufhalten.

Der Yellowstone National-Park ist keineswegs ein Park in dem Sinne, wie wir uns solche gewöhnlich hier in Europa vorzustellen pflegen, sondern vielmehr ein Stück in möglichst ursprünglicher Wildheit erhaltenen Gebirgsterritoriums. Er liegt im nordwestlichen Theil von Wyoming und umfasst jetzt 5000 sq. miles, also ungefähr 12,950 Quadratkilometer, ist also etwa anderthalbmal so gross, als das ganze Grossherzogthum Hessen mit 7680 Quadratkilometern. Seine Höhenlage ist eine sehr bedeutende und beträgt im Durchschnitt etwa 8000 Fuss, also mehr als die des Gotthardpasses.

Die erste Kenntniss dieses, vor allem durch seine heissen, intermittirenden Springquellen oder Geysire bekannt gewordenen Gebietes reicht nur etwa 30 Jahre zurück und erst im Jahre 1872 wurde dasselbe auf Betreiben des Geologen Hayden, der dasselbe genauer wissenschaftlich untersuchte, vom Congress als Nationaleigenthum resp. National-Park erklärt. Die Absicht dabei war zunächst diejenige, dies merkwürdige und schöne Gebiet in seiner Ursprünglichkeit zu erhalten und vor der Zerstörung der vordringenden Kultur zu retten, es vor der Entwaldung, der Vernichtung seiner Thierwelt und der Besiedelung überhaupt zu bewahren. Hierzu kam später noch der praktisch wichtige Umstand, den Quellflüssen des Missouri-Stromes ihren Wald und somit ihre Wasserreservoire zu erhalten. Dieser Gesichtspunkt veranlasste 1891 die Vergrösserung des Parkes durch Hinzuziehung von Waldreservationen. Die Wichtigkeit dieser Massregel leuchtet ein, wenn man erfährt, dass dem Gebiete des Parkes pro Sekunde etwa 5000 Kubikfuss Wasser entströmen und dass der grösste Theil dieser Wassermasse dem Missouri zu gute kommt.

In dem Gebiete des Parkes ist jede Ansiedelung verboten; es darf kein Baum gefällt und kein Thier, auch kein Raubthier getödtet werden. Für die nöthige Unterkunft der Touristen, soweit sie nicht ihre eigenen Zelte mitbringen, hat die Regierung durch Errichtung von fünf concessionirten Hôtels gesorgt, auch hat sie die nothwendigsten Wege hergestellt.

Landschaftlich besteht der Park aus einem ausgedehnten Hochplateau, meist von eintönigen Kiefernwaldungen (Pinus Murrayana) bedeckt und rings umgeben von Bergketten, die denselben um 2000—4000 Fuss überragen. (Es sind im Osten die Absarokas, im Nordosten die Snowy-Ranges, im Westen die Gallatins und im Süden die Tetons und die Wind-River-Ranges.) Diese Gebirge haben im Sommer wenig Schnee und nur im Süden

Digitized by Google

kommt es zur Bildung kleiner Gletscher; die pittoreske Szenerie der Alpen fehlt ihnen durchaus. Die grosse continentale Wasserscheide verläuft über das Plateau. Der Yellowstone-Fluss mit seinem 1000 Fuss tief eingeschnittenen Cañon, der landschaftlichen Perle des Parkes, ebenso der Madison River, ergiessen sich in das Stromgebiet des Missouri nach der atlantischen Seite hin, während der Snake River in den pacifischen Ocean fliesst. — Zwei Seen liegen auf dem Plateau, der kleinere Shoshone-Lake und der grössere Yellowstone-Lake, welcher etwa halb so gross wie der Bodensee ist.

Betrachten wir in grossen Zügen den geologischen Bau des Gebietes. Das Park-Plateau selbst besteht grösstentheils aus einer 1000—2000 Fuss mächtigen, vulkanischen Decke aus Liparit; wahrscheinlich ist dieser gewaltige vulkanische Erguss in Zusammenhang zu bringen mit einer im Norden des Gebietes in nordwestlicher Richtung verlaufenden Bruchlinie, an der eine bedeutende Absenkung des ganzen südlichen Gebietes stattgefunden hat. Die das Parkplateau umschliessenden Berge bestehen aus alten, gefalteten Gebirgsarten und folgen dem normalen nordsüdlichen Streichen der Rocky's mit Ausnahme der Snowy Ranges, welche der genannten Bruchlinie parallel laufen. Auf der grossen vulkanischen Decke, die ein tertiäres Alter besitzt, liegen ausser jüngeren vulkanischen Ergüssen noch die Absätze der heissen Quellen in den Geysirbecken, dann Moränenmaterial aus der Eiszeit, das zum Theil auch noch Blöcke vom Kalksinter der Mammoth-hot-springs enthält, sowie Absätze des zu jener Zeit weit grösseren Yellowstone See's. Eine mächtige Vulkanruine, von möglicherweise höherem Alter als die grosse Decke, stellt der 10,000 Fuss hohe, aus andesitischen Gesteinen bestehende Mount Washburne im Nordosten des Parkes dar. — Ungemein zahlreich sind in dem ganzen Gebiete die verschiedenen vulkanischen Nachwirkungen: man kennt an 3500 heisse Quellen, Schlammquellen und Dampfquellen (oder steam vents); etwa 90 von diesen sind Geysire. Ferner kennt man Mofetten oder Kohlensäure-Exhalationen, sowie Solfataren. Sulphur Mountain übertrifft an Grösse und Activität die Solfatara von Pozzuoli bei Neapel, und die erst kürzlich entdeckte Death Gulch ist eine der grossartigsten Mofetten der Welt, nur vergleichbar mit dem Pakaraman (Thal des Todes) auf Java. In der engen Schlucht, in welcher das Gas ausströmt, fand der Geologe Weed bei der Entdeckung neben Skeletten zwei frische Leichen von Grizzly-Bären, welche, offenbar angelockt durch den Cadaver eines Hirsches, hier, in dieser natürlichen Falle, erstickt waren.*) —

Es mögen hier einige Worte über die Thierwelt des Parkes gleich angeschlossen werden. Von grossen Raubthieren wurde schon der Grizzly *(Ursus ferox)* erwähnt, der jedoch wesentlich nur die Gebirge bewohnt und wohl höchstens im Winter, von Hunger getrieben, auf das Parkplateau hinabsteigt. Nicht selten ist der kleinere, ungefährliche, schwarze Bär *(Ursus Americanus)*; er bewohnt auch die Wälder des Plateaus selbst und beginnt, da er nicht gejagt wird, für die Hôtels und ihre Bewohner schon recht

*) Weed, A deadly gas spring in the Yellowstone Park. Science, vol. XIII. 1889.

Digitized by Google

lästig zu werden. An grossem Wild haben wir vor allem den Wapiti-Hirsch (*Cervus Canadensis*, dort „elk" genannt); abgeworfene Geweihe, welche in den Wäldern gesammelt und bei den Hôtels aufgestellt waren, deuteten auf gewaltige Exemplare hin. Die Zahl der Wapitis im Park wird auf 25000 geschätzt.*) Der sonst in den Vereinigten Staaten jetzt fast ganz ausgerottete Büffel hat hier auch eine Zufluchtsstätte gefunden und dürfte noch in etwa 300 Exemplaren existiren. Elenthiere (engl. „moose" genannt) sind ziemlich selten, Reho sehr häufig, und in den Bergen lebt die gemsenartige *Antilocapra* und die weisse Bergziege. Die meisten Thiere, denen man im Park auf seinen Wanderungen begegnet, sind ziemlich zahm und neugierig, da sie nicht gejagt werden. In den Seen lebt der Biber, dessen Bauten und Dämme sogleich auffallen, obwohl man bei Tag die Bewohner nicht zu sehen bekommt. Forellen und andere Fische sind in Menge vorhanden und dürfen mit der Angel, aber nur für den eigenen Bedarf und nicht zum Verkauf gefangen werden. Von Vögeln bemerkt man in den ziemlich eintönigen, von Unterholz freien Wäldern fast nichts; höchstens sieht man einen Raubvogel, der den massenhaften kleinen grauen Eichhörnchen nachstellt, oder trifft auf einen Schwarm von wilden Gänsen auf einer Waldwiese. —

Wenn man den Nationalpark in der üblichen Weise bereisen will, so verlässt man in Livingstone die Northern Pacific Bahn und fährt mit einer Zweigbahn durch das sogenannte Paradise Valley nach Cinnabar, einer zwar kleinen, aber ganz typischen Ansiedlung des Far West. Einige Kneipen resp. Saloons, ein Paar Kramläden mit allerhand Raritäten, Thierfellen, Geweihen und lebenden Klapperschlangen, sowie einige Bergwerke mit Zubehör bilden den Ort. Von hier erreicht man mit Wagen die Mammoth-hot-springs. Die Landschaft ist anfangs eine recht einförmige, buschige Artemisia-Steppe, nur in den Thälern wächst etwas Laubwald. Nach wenigen Stunden erreichen wir unser Ziel die Mammoth-hot-springs mit ihrem grossen Hôtel, dem Gebäude des Gouverneurs und der zum Schutz des Parkes stationirten Cavallerie-Abtheilung. Den landwirthschaftlichen und wissenschaftlichen Anziehungspunkt dieser Gegend bilden die herrlichen, schneeweissen Kalksinterterrassen mit ihren tiefblauen, warmen, leicht dampfenden Wasserbecken; eingefasst von dem schönen, sattgrünen Tannenwald, der hier die sonst im Park herrschenden Kiefernwälder vertritt: ein malerisches Landschaftsbild. — Bunte, grüne, oder orangegelb gefärbte Algen beleben hier, wie überall, die heissen Wasserbecken des Parkes und tragen mächtig zum Absatz, sowohl hier des Kalksinters, wie anderwärts des Kieselsinters bei. Bemerkenswerth sind noch die auf grossen Spalten reihenweise angeordneten heissen Quellen, wie die 80 m lange Narrow Gauge mit zahlreichen heissen Springbrunnen. Eine erloschene derartige Quellspalte, in deren heisse Kluft man auf einer Leiter hinabsteigen kann, heisst Devils Kitchen und ist 30 Fuss tief. Ein 45 Fuss hoher, aus schaligem Quellsinter gebildeter Kegel heisst wegen seiner Gestalt Liberty Cap; derselbe ist jetzt erloschen. Ganz ähnliche, kalkige, von heissen Quellen abgesetzte Kegel haben wir in

*) Vergl. Report of the Superintendent of Yellowst. Nat. Park. Depart. of the Interior, 15. Aug. 1891.

Digitized by Google

Nord-Afrika bei Constantine an dem Orte Hammam Meskoutine; diese sind noch thätig, sind aber keine Geysire, und müssen wir gleiches für die entsprechenden Gebilde des Yellowstone-Gebietes annehmen. (Comstock sowohl, als Peale waren der Ansicht, dass Liberty Cap ein erloschener Geysirkegel sei; es wäre das einzigste Beispiel eines Kalksinter absetzenden Geysirs und schon deshalb zweifelhaft.) — Die Ursache des Kalkabsatzes an den Mammuth-Quellen liegt darin, dass hier die Thermen durch kalkige Gesteine der Kreide und Jurazeit aufsteigen und nicht, wie in den Geysirbecken des Parkes, durch die sehr kieselsäurereiche Eruptivdecke hindurchgehen. —

Durch das Golden Gate, eine tiefe Schlucht, und am Mount Bunsen vorüber gelangt man auf das eigentliche Parkplateau, und bildet hier der Beaver Lake und Obsidian Cliff*) den ersten Anziehungspunkt. Die Biber, deren Bauten überall im See zu sehen sind, haben hier die Ingenieure gezwungen, die Strasse auf einem künstlichen Damm dicht an dem Cliff hin vorbeizuführen; trotz mehrfacher Zerstörung ihrer Dammbauten am Ausgang des Sees durch den Menschen überschwemmten dieselben immer wieder durch ihre neuen Anlagen den Weg, bis schliesslich in diesem Kampfe der Mensch als der Klügere nachgab und die Strasse hoch legte. Der Obsidian Cliff ist ein über 100 Fuss hoher, ganz aus schwarzer, glasig erstarrter Lava (sog. Obsidian) gebildeter Berg, der zugleich schöne, säulenförmige Absonderung und mannigfache Entglasungserscheinungen, wie Sphaerolithe und Lithophysen, zeigt.

Immer zu Wagen oder Pferd die Reise fortsetzend, erreichen wir dann das erste Geysirbecken, es ist das Gibbon- oder Norris-Becken, wahrscheinlich das jüngste Geysirbecken des Gebietes. Von etwas erhöhtem Standpunkte aus übersehen wir die weiten, sumpfigen Waldlichtungen, auf welchen, wie Schneeflecken, die ausgedehnten, weissen Kieselsinter-Ablagerungen der Geysirquellen liegen; an vielen Orten steigen Dampfwolken auf, und während noch das Auge über das Gebiet hinschweift, sehen wir plötzlich eine hohe Säule von Wasser und schneeweissem geballtem Dampf emporsteigen. Sie wird eine Zeit lang auf und abgeschleudert; doch noch bevor wir den entfernten Ort erreichen, liegt schon wieder an demselben eine ruhige blaue Quelle mit ihrem tief trichterförmigen Becken vor unseren Blicken. Im Norris-Becken liegt ein kleiner Geysir, der Minut-Geysir, der sehr regelmässig, etwa alle Minute, eine kurze zwei mannshohe Eruption liefert und ein breites schüsselförmiges Becken besitzt. Der kleinste Geysir, der Model-Geysir, dessen Eruptionen nicht höher sind als diejenigen der ausgestellten Apparate, und der in noch kürzeren Intervallen als diese arbeitet, ist ein Zwerg gegen die wahren Riesen unter den Springquellen, wie wir sie in dem oberen und unteren Geysirbecken finden, die unter furchtbarem Getöse ihre Wassermassen oft 100—200 Fuss hoch gen Himmel schleudern und bei welchen die Eruption oft über eine Stunde dauert. Um die Geysirerscheinungen in ihrer ganzen Grossartigkeit kennen zu lernen, müssen wir uns nach dem oberen Geysir-Bassin begeben. Beistehende kleine Tabelle giebt Ihnen einen Begriff von der Verschiedenartigkeit der Geysire im Yellowstone-Gebiet. Dieselbe

*) Vgl. I. P. Iddings Obsidian Cliff Y. N. P. VII. Ann. Rep. U. S. G. Surv. 1885—86.

Digitized by Google

ist gewissermassen ein Stundenplan, eine „Time Table“, welche Rechenschaft giebt über die Dauer der Eruptionen selbst, über ihre Höhe und über die Intervalle, welche bei einzelnen dieser Springquellen sehr regelmässig, bei anderen sehr wechselnd sind.

Die Eruptionen einiger grossen Geysire des Yellowstone-Gebietes:

Name des Geysirs	Intervall zwischen den Eruptionen	Dauer der Eruption	Höhe in Fuss	Bemerkungen
Old Faithful	65 Min.	4 Min.	150	Ungemein regelmässig. Temperatur 93° C. Breiter flacher Sinterkegel.
Bee-Hive .	10—30 h.	8 „	200	93° C, kleiner regelmässiger Eruptionskegel.
Castle . .	10—30 h.	25 „	150	Grosser Sinterkegel. Nach der Eruption, die nicht lange dauert, anhaltende Dampf-Exhalation.
Giant . . .	6 Tage	90 „	250	Hat die am längsten dauernde Eruptionszeit.
Grand . .	15—20 h.	30 „	200	91° C (erloschen?). Ohne Eruptionskegel, ein flach schüsselförmiges Geysirbecken.
Excelsior .	nach einer Pause von mehreren Jahren alle 2—3 h.	2 „	30—200	Mit sehr grossem trichterförmigen Becken, sehr selten thätig, liefert die grössten Wassermassen. 92° C.
Grotto . .	4 h.	30 „	30	93° C.
Giantess . .	14 Tage	13 h.	bis 150	93° C. Mit oben verengtem krugförmigem Geysirbecken. Eruption mit längeren (gewöhnlich 3) Zwischenpausen.
Jewel . . .	5 Min.	1 Min.	50	
Lioness . .	unregelmässig	10 „	80	
Splendid . .	nach längeren Pausen, gewöhnlich 3 h.	10 „	200	93° C.
Cub . . .	häufig	20 „	12	
Fan . . .	8 h.	10 „	70	
Chinaman .	—	2 „	40	Liefert nur künstlich gereizt Eruptionen.

Digitized by Google

Verschiedene Geysirtypen nach Peale.

I. Geysire, die nur eine andauernde Wasser- und Dampferuption zeigen; die einzelnen Stösse folgen rasch auf einander.

Beispiele: Old Faithful, Bee Hive, Minute Geyser, Jewel, Model.

II. Einer verhältnißmässig kurzen Wassereruption, wie bei No. I, folgt eine länger andauernde Dampferuption.

Beispiel: Castle.

III. Auf eine relativ lange Ruhepause folgt eine längere Eruptionsperiode, in der die Stösse sich in kürzeren Intervallen von einigen Minuten oder auch Stunden folgen.

Beispiele: Grand, Giantess, Great Fountain, ?Excelsior.

IV. Wie bei III, aber gefolgt von einer ausgesprochenen Dampferuptionsperiode.

Beispiele: Giant, Union.

Die gesperrt gedruckten sind von Peale als Typen aufgestellt.

Wenden wir uns der Erklärung des Geysirphänomens zu, das, wie Sie an den aufgestellten Apparaten sehen, sich leicht künstlich nachahmen lässt; es waren vor allem die Untersuchungen von R. Bunsen an dem Grossen Geysir von Island, welche den Schlüssel zum richtigen Verständniss dieser Erscheinung lieferten. Verstehen wir den Mechanismus der hier aufgestellten Modelle, so wird uns auch die Auffassung der natürlichen intermittirenden heissen Springquellen keine Schwierigkeiten bereiten. Bei all diesen Modellen haben wir unten eine Heizung, darüber einen mit Wasser gefüllten Dampfkessel, der mit einem längeren ebenfalls mit Wasser gefüllten Rohr irgendwie verbunden ist. Zwei der Apparate haben oben eine Blechschüssel als Rückflussvorrichtung, bei dem dritten fehlt diese und ist dafür eine seitliche Wasserzuleitung vorhanden.*) Der Siedepunkt des Wassers ist, wie Sie wissen, abhängig von dem Druck und liegt keineswegs überall wie bei uns hier bei 100° C, schon im Yellowstone National-Park beträgt er nur 92½° C, da in diesem 8000 Fuss hoch gelegenen Gebiete der Luftdruck kleiner ist. In dem Dampfkessel dieser Apparate, ebenso wie in den Reservoiren der Geysire, haben wir nun zwar keinen erhöhten Luftdruck, aber dafür den (hydraulischen) Druck der ganzen im Steigrohr befindlichen Wassersäule. Die im Wasser stattfindenden Circulationen sind keineswegs bei dem engen Rohr im Stande, die vorhandenen Temperaturunterschiede aufzuheben. Das Wasser unten im Dampfkessel wird also nach und nach, wie Sie sich an dem Thermometer überzeugen können, über 100° C steigen und wird erst anfangen zu kochen, wenn es etwa 107° C erreicht hat. Die aufsteigenden Dampfblasen aber werden das Wasser im Rohr erhitzen, ins Kochen bringen, heben, ausfliesseen lassen und dadurch den auf dem Dampfkessel lastenden hydraulischen Druck theilweise aufheben. Ist aber dies geschehen, so ist das

*) Ein vierter Apparat, der ebenfalls ausgestellt war, aber sich nicht in Thätigkeit befand, war von Herrn Dr. Julius Ziegler construirt. Derselbe ist dadurch ausgezeichnet, dass er kein Steigrohr, also auch keinen erheblichen hydraulischen Druck besitzt; er ahmt intermittirende Quellen von geringer Intensität nach.

Digitized by Google

Wasser für seine jetzt herrschenden geringeren Druckverhältnisse viel zu heiss. es wird in Folge der Siedepunktsverzögerung plötzlich eine grosse Masse Dampf entwickeln und die Eruption tritt explosionsartig ein.

Durch die plötzliche, massenhafte Dampfentwicklung ist aber enorm viel Wärme verbraucht worden, sodass die Temperatur gleich wieder fällt, der noch im Kessel zurückgebliebene Dampf verdichtet wird und ein heftiges Rückschlürfen des Wassers eintritt. Damit ist diese Eruption beendet, und es dauert jetzt so lange, bis wieder so viel Wärme zugeführt ist, dass das Wasser im Kessel zu kochen anfängt und sich das ganze Schauspiel von neuem wiederholt.

Die natürlichen Geysire besitzen oder bauen sich vielmehr alle Theile, die Sie in diesen Apparaten sehen, wenn die nöthigen Bedingungen gegeben sind. Das Wasser ist gewöhnliches Quellwasser, das als Regen und Schnee auf die das Park-Plateau umgebenden Berge fällt, abfliesst und zum Theil in und unter die Liparit-Decke geräth und auf den hier vorhandenen Spalten aufsteigt. Die Wärmequelle resp. Heizung besteht in überhitztem Dampf, der aus tiefer gelegenen, sicher vorhandenen Lavareservoiren, die sich im langsamen Erkalten befinden, aufsteigt und das Quellwasser erhitzt Das so überhitzte Wasser zersetzt aber die Gesteine, erweitert die Spalten durch Lösung und stellt so die erforderlichen Reservoire resp. Dampfkessel her. Als ziemlich gesättigtes, heisses Mineralwasser tritt es dann zu Tage und setzt hier wieder, namentlich durch Verdunstung, die unten aufgelöste Kieselsäure als Sinter langsam ab und baut sich auf diese Art das Steigrohr oder Geysirrohr und eventuell auch ein Rückflussbecken.

Die Art der Eruption ist bei den verschiedenen Geysiren ziemlich verschieden und hat Peale für die Geysire des Yellowstone Parkes 4 Typen aufgestellt. Es gelingt nun mit diesen Apparaten, indem man das Steigrohr auf verschiedene Art mit dem Dampfkessel verbindet, oder indem man dasselbe an einer Stelle sehr verengert, oder schliesslich einen sehr grossen Dampfkessel anwendet, die verschiedenen Typen auch künstlich zu erzeugen, und gestatten uns dann die Apparate einen Rückschluss auf den unterirdischen, unserer Forschung unzugänglichen Bau der natürlichen Geysire.*)

Nach diesem Abstecher auf das Gebiet der physikalischen Geologie wollen wir jetzt zum Schluss nochmals zu unserer Reise zurückkehren und „last not least", bevor wir den National-Park verlassen, die tiefe Thalschlucht des Yellowstone Flusses uns ansehen. Nach längerer Fahrt durch das waldige Plateau erreichen wir den Cañon unvermittelt, und unser erstaunter Blick gleitet hinab in den 1000 Fuss tiefen, bunten Abgrund mit seinen steilen Wänden, in welchem unten der grüne Fluss dahinschäumt, der Yellowstone-Fluss, der aus einem höher gelegenen, niedrigeren Cañon in einer mächtigen Masse, in einem 360 Fuss hohen, geschlossenen Wasserfall hinabstürzt. — Die bunte Farbe der Felsen und Wände des Cañons ist unzweifelhaft das überraschendste des ganzen Bildes; zarte gelbe und röthliche Farbentöne überwiegen und gaben die ersteren auch Veranlassung zur Benennung des Flusses. Einer meiner amerikanischen Begleiter brauchte, um die Farben-

*) Vgl. A. Andreae, Ueber die künstliche Nachahmung des Geysirphaenomens, N. J. f. Min. 1893.

Digitized by Google

töne zu bezeichnen, einen ganz treffenden, wenn auch etwas materialistischen Vergleich, indem er sagte „it looks like icecream“. — Der Cañon ist eingeschnitten in die grosse Liparitdecke, ohne deren Liegendes zu erreichen, das ganze Gestein ist durch aufsteigende Dampfwasser und Solfatarenthätigkeit in hohem Grade zersetzt, und von letzteren rührt auch die Färbung her; an mehreren Stellen sieht man Dampfwolken aus den Felsen aufsteigen. Bemerkenswerth ist es, dass beiderseits oben im Cañon auf der Liparitdecke glaciale Moränenablagerungen anstehen. Sie bilden die oberste Lage der ganzen, von der 1000 Fuss tiefen Thalschlucht durchschnittenen Ablagerung und zeigen uns, dass die gesammte Aushöhlung des Cañon sich erst seit der Eiszeit vollzogen hat, also der allerjüngsten geologischen Vergangenheit angehört.

So haben wir denn in grossen und flüchtigen Zügen unsere Reise durch den National-Park beendet und einige der Hauptschenswürdigkeiten in jenem Wunderland des Westens kennen gelernt; bei der kurz bemessenen Zeit musste diese Reise in einem, auch für amerikanische Verhältnisse etwas schnellem Tempo erfolgen, und hoffe ich, dass ich Sie dabei nicht allzusehr ermüdet habe. —

Mittwoch 4. Januar 1893.

Herr Prof. Dr. Theobald Fischer aus Marburg: **Ueber die Grundzüge einer Landeskunde von Italien.**

Der Vortragende legte die Ergebnisse 20jähriger Forschungen in und über Italien vor und hob namentlich die Punkte hervor, welche geeignet sind, unsere Vorstellungen von Italien nach dem heutigen Stande der Erforschung zu berichtigen, mit der Nebenabsicht zu Reisen nach Italien anzuregen und dadurch die geistigen und wirthschaftlichen Bande, welche schon heute beide Nationen verbinden, noch enger zu knüpfen. Derselbe ging besonders auf die Entwickelungsgeschichte des Landes ein und zeigte, dass dieses wohl das jüngste in Europa und zu reichlich $^2/_3$, Sicilien sogar zu $^4/_5$ aus Gesteinen aufgebaut sei, welche sich erst in der Tertiärzeit und noch später bildeten, namentlich thonigen und mergeligen, sodass man heute die Apenninen nicht mehr ein Kalk-, sondern ein Thongebirge nennen müsse. In Folge dessen verändert sich Umriss und Aufriss des Landes sehr rasch; man kann in Italien mit Augen sehen und mit Händen greifen, wie hier Berge aufgethürmt, dort Gebirge eingeebnet werden. Die Lage der Siedelungen, Adlernestern gleich hoch oben auf den Bergen, ist sowohl durch die Malaria, wie durch die gleitenden Bodenarten bedingt, die namentlich auch den Eisenbahnbau erschweren und vertheuern. Der Vortragende ging weiterhin auch auf die von der unsrigen sehr verschiedene Art des Ackerbaus, auf die Baumzucht und künstliche Bewässerung und die italienische Art, vorwiegend in grossen Siedelungen zu wohnen, ein. Die drei Millionen Bewohner Siciliens z. B. wohnen in nur 500 Ortschaften, die somit der Bewohnerzahl nach Städten gleichen, aber nur grosse Dörfer sind. Es sind mehr die geschichtlichen Verhältnisse als die Landesnatur, welche dies Zusammendrängen veranlasst haben. Zum Schluss betonte der Redner den allgemeinen Aufschwung des Landes seit 30 Jahren trotz der ungeheuren Schwierigkeiten, mit denen die Verwaltung zu kämpfen hatte und zum Theil noch hat.

Mittwoch 11. Januar 1892.

Herr Dr. Gustav Diercks aus Berlin: **Die arabische Kultur in Spanien.**

Der Vortragende erörterte die Ursachen der Erscheinung, dass die Iberische Halbinsel, welche durch ihre geographische Lage zu völlig selbstständiger Kulturentwicklung bestimmt schien, von allen Völkern heimgesucht wurde, welche in Europa und Nordafrika Staaten gründeten. Der Verfall des Westgothischen Reiches gab den Arabern Veranlassung, in die Geschicke desselben einzugreifen und es zu unterwerfen. Sobald die staatliche Organisation des neuen unabhängigen Chalifats Cordova abgeschlossen war, wandten die Fürsten ihre Aufmerksamkeit zunächst der Hebung der Bodenkultur zu, die bald einen so bedeutenden Ertrag ergab und solchen Wohlstand schuf, dass das Land das Ziel grosser Massen von Einwanderern aus allen Theilen der mohammedanischen Welt wurde. Die Industrie nahm in Folge dessen einen bedeutenden Aufschwung, und die Grossstädte und Hafenplätze des arabischen Spaniens wurden die Stapelplätze der vielen und verschiedenartigen einheimischen Erzeugnisse, die hauptsächlich durch Vermittelung jüdischer Kaufleute exportirt und gegen die Waaren der christlichen Länder ausgetauscht wurden. Hervorragendes wurde namentlich in allen Zweigen der Textilindustrie, in der Gerberei, Färberei, Eisen- und Stahlindustrie, in der Keramik, ferner auf allen Gebieten der Kunstindustrie geleistet. Nachdem auf solche Weise die materiellen Grundlagen geschaffen waren, welche die Voraussetzung für die Pflege der Wissenschaften, der Litteratur, der Künste bilden, entwickelten sich auch diese Dank der Anschauungen, welche im Allgemeinen in den höheren Volksklassen und an den Höfen herrschten, rasch zu grosser Bedeutung. In allen Theilen des Reiches entstanden Bibliotheken und Universitäten, an denen neben der Theologie die Medizin, die Astronomie, die Geschichte und Philosophie mit allen ihren Hilfswissenschaften auf das eifrigste gepflegt wurden. Die Pharmaceutik wurde von den Arabern geschaffen, Chemie und Physik zum Range von Wissenschaften erhoben. Die Geographie wurde nach gläsernen Globen gelehrt, und die Erweiterung des Gesichtskreises durch die ausgedehnten Reisen arabischer Gelehrten trug nicht wenig zu der Erweckung des geographischen Forschungstriebes bei, der sich im Zeitalter der Entdeckungen so lebhaft bekundete. Von den Leistungen der Araber in der Litteratur und Kunst sind die spärlichen Ueberreste derselben noch beredte Zeugen. Ihre Vertreibung aus Spanien vernichtete dort auch die von ihnen geschaffene Kultur.

Mittwoch 18. Januar 1893.

Herr Direktor der Sternwarte Dr. Wilhelm Valentiner aus Karlsruhe: **Die Photographie im Dienste der Astronomie.**

Aus den unbedeutendsten Anfängen hat sich die Photographie zu ihrer jetzigen Höhe in relativ kurzer Zeit entwickelt. Wie das Fernrohr schon bald nach der ersten Erfindung zu den wunderbarsten Entdeckungen führte, so die Photographie in ihrer Anwendung auf die Astronomie. Für Daguerre

war es ein Triumph, als der Mond überhaupt einen Lichteindruck zeigte jetzt triumphirt die Photographie darin, dass sie uns Weltsysteme zeigt, die das Auge mit Hilfe des stärksten Fernrohrs nicht sieht und niemals wird sehen können. Die Empfindlichkeit der photographischen Platten wurde zuerst durch Le Gray (Collodiumverfahren), dann durch Maddox (Bromsilber-Gelatine-Trockenverfahren) gesteigert. Das Trockenverfahren ist dem nassen weit überlegen, da es lange Expositionen gestattet, etwaige Verzerrungen in der Schicht fast unschädlich werden. Die Untersuchungen bei Gelegenheit der letzten Venusvorübergänge waren hier von grosser Bedeutung. Die grosse Empfindlichkeit der Platten verlangt bei den hellen Gestirnen, Sonne, Mond, ausserordentlich kurze Expositionen. Eine grosse Schwierigkeit bei den Aufnahmen von Sonne und Mond liegt in der Unruhe der Luft, die Conturen werden unscharf, wie bei Landschaftsaufnahmen das zitternde Laub. Die Bergsternwarten (in Californien und Peru) zeigen sich darin den übrigen sehr überlegen, überhaupt sollte man neue Sternwarten nur noch weit ausserhalb der Städte, fern der Möglichkeit industrieller Störung, anlegen. In Betreff der Sonnenaufnahmen ist ein Fortschritt durch G. Hall in Chicago zu erhoffen, dem ein Amerikaner unbeschränkte Mittel zur Verfügung stellte, um seine auf die Sonne gerichteten Untersuchungen mit dem grössten Fernrohr der Welt weiterzuführen. Für die Kenntniss der Mondoberfläche ist viel zu erwarten von der gemeinsamen Thätigkeit der Lick-Sternwarte und der Prager Sternwarte. Die beste Photographie erreicht bei weitem nicht, was ein Fernrohr von mässigen Dimensionen im Detail erkennen lässt. Man kann aber die Photographien vergrössert zeichnen und in diese Zeichnungen weitere Einzelheiten eintragen; dann erhält man mit der Zeit sichere Grundlagen für spätere Forschungen über die etwaigen Veränderungen auf der Mondoberfläche. Der Schwerpunkt der Himmelsphotographie liegt auf dem Gebiet der Fixsternastronomie. Das Auge sieht bei längerer Beobachtung nicht mehr als nach relativ kurzer Zeit, die Wirkung der chemischen Strahlen auf die Platte nimmt mit der Zeit zu, daher sind durch die Daueraufnahmen so grosse Erfolge erzielt. Die Plejadengruppe ist von Nebeln durchzogen, der Orionnebel zeigt viel grössere Ausdehnung, als das Fernrohr vermuthen liess, weit von einander abstehende Sterne erscheinen manchmal durch Nebelfäden verbunden, gleichgerichtete Eigenbewegungen lassen uns Verbindungen ahnen, wo wir bisher nur getrennte Gestirne kannten. Die Photographie des Andromeda-Nebels beweist, dass er ein Spiralnebel ist, auf dessen Kante wir blicken, überhaupt hat die Photographie die wirkliche Existenz der stark angezweifelten Spiralform klar bewiesen. Sterngruppen werden photographirt und ausgemessen in ungleich kürzerer Zeit, als es früher möglich war, wo solche Arbeiten jahrelange Beobachtungen verlangten. Ja in Potsdam ist der enge Sternhaufen im Hercules photographirt, die Platte zeigt ihn deutlich aufgelöst, was dem stärksten Fernrohr nicht gelingen konnte. Ueber 800 Sterne sind in ihm ausgemessen, zahlreiche Nebelknoten und Centren sind bemerkbar, das System befindet sich noch in relativ frühem Entwicklungsstadium, und die Sterne sind sich thatsächlich näher als z. B. in unserem Sternsystem, weil sich die Atmosphären noch gleichsam berühren. Seit wenigen Jahren werden auch die Spectra der Sterne photographirt, es hat sich

darnach die spectrographische Methode ausgebildet. Sie lehrt uns die Bewegungen der Sterne in der Gesichtslinie kennen, dazu kommt das Doppler'sche Prinzip zur Anwendung. Besondere Erfolge sind auf dem Gebiet der dunkeln Begleiter der Fixsterne erreicht. Eine gewisse Klasse der veränderlichen Sterne haben sich demgemäss als Doppelsterne erwiesen. Auch andere Sterne haben Begleiter, die dem Hauptkörper so nahe stehen, dass wir sie niemals sehen können; aus der veränderlichen Eigenbewegung lassen sich ihre Bahnen berechnen. Ein hoher Prozentsatz aller sichtbaren Sterne darf jetzt als mehrgliedrige Systeme bildend angesehen werden. Den interstellaren Raum zeigt die Photographie mit kosmischen Wolken angefüllt. Compakte Massen können mit ihnen in Berührung kommen, leuchtende Sterne werden, die dann wieder den Anblick von Nebelsternen gewähren. Die Zahl der zusammengesetzten Welten wächst in's Unabsehbare; die photographische Abbildung des ganzen Himmels, mit welcher gegenwärtig zahlreiche Sternwarten beschäftigt sind, wird künftigen Generationen eine Grundlage für die fruchtbringendsten Untersuchungen über die Constitution des Weltalls und die noch unbekannten Bewegungen der verschiedenartig gegliederten Systeme bieten.

Mittwoch 25. Januar 1893.

Herr Prof. Rudolf Falb aus Wien (jetzt in Berlin): **Erdbeben.**

Die Erdbeben hat man sich als eine Fluth des Erdinnern vorzustellen, die einen ungeheueren Druck auf die Erdmasse ausübt. Auf diese Fluth des Erdinnern muss nothwendig auch die Sonne ihren Einfluss üben. In einem Erdbebenkalender, der mit dem Jahr 800 nach Chr. beginnt und bis in unser Jahrhundert hineinreicht, sind 5500 Erdbebentage verzeichnet, deren Mehrzahl in den Monaten Januar, April und Oktober, die Mindestzahl im Juni und Juli eingetreten sind. Die Behauptung, dass auf der südlichen Hemisphäre die Verhältnisse umgekehrt seien, wie auf der nördlichen, steht im Widerspruch mit der Theorie des Redners, nach der der Hauptanstoss der Erdbeben von Mond und Sonne ausgeht. Wären diese von den Jahreszeiten abhängig und ein Resultat von Erdauswaschungen, so würde dies mit den Einsturztheorien stimmen, die bis zum Jahr 1868 noch die allein herrschenden waren. Auf seinen Reisen in Südamerika, die Redner zu wissenschaftlichen Zwecken 1877 unternahm, stellte er aber aus statistischen Aufzeichnungen fest, dass gerade wie bei uns das Maximum der Erdbeben in den Januar, April und Oktober, das Minimum in den Juni und Juli fällt. — Es ist begreiflich, dass das Erdbebenphänomen, welches schon seit Jahrtausenden auftritt und langwieriges Menschenwerk in Minuten zerstört, schon früher zum Nachdenken, zum Untersuchen und Erklären angeregt hat. Aber alle bis jetzt aufgestellten Theorien kranken an demselben Fehler, dass sie nicht den Typus des Stosses und den der Reihe, sondern nur die mechanische Erdbewegung beobachten. Dies konnte vor 2000 Jahren bei einem Lucretius statthaft sein, heute aber gilt es, alle Gesetze zu beachten. Besonders wichtig ist es bei der Erdbebentheorie, auch die Geschichte der Erdentwickelung selbst zu beobachten. Die Erde ist ein Gebilde wie Sonne und Mond und die anderen Planeten, die sich alle durch Erkaltung einer heissflüssigen Masse gebildet

Digitized by Google

haben. Wie dieser Prozess vor sich geht, kann man an der Sonne sehen, wo er noch heute in vollem Gange ist. Die Sonnenprotuberanzen, diese gewaltigsten Bewegungen, welche wir im Weltenraum zu beobachten vermögen, sind vollständige Ausbrüche von glühendem Wasserstoffgas, die durch die Erkaltung der Sonne, durch den Druck von aussen nach innen verursacht werden. Auch der Mond trägt die Spuren dieses Erkaltungsprozesses in seinen mehr als 50,000 Kratergebilden, aber er ist längst hart und erkaltet; auch die Erkaltung der Erde geht ihrem Ende entgegen. Der Nivellirungsprozess auf der Erde hat natürlich auch Vulkane abgetragen und verschüttet; diese unterirdischen Vulkane, selbst wenn sie nicht mehr die Kraft haben, ihren verschütteten Schlot völlig zu durchbrechen und Lava herauszuschleudern, haben doch immer noch Kraft genug, Erdbeben zu verursachen. Der Ausbruch eines solchen unterirdischen Vulkans bedingt die stossförmige Bewegung über der Ausbruchsstelle, die wellenförmige an entfernteren Stellen. Der Durchbruch mehrerer Schlote bringt die wirbelförmige Bewegung hervor. Gerade wie die unterirdischen, so sind auch die oberirdischen Vulkane abhängig von der Konstellation von Sonne und Mond.

Mittwoch 1. Februar 1893.

Herr Prof. Dr. Eugen Oberhummer aus München: **Die Seefahrten der Normannen und die erste Entdeckung von Amerika.**

Unter den mannigfachen Vermuthungen, welche über vorcolumbische Fahrten nach Amerika aufgestellt worden sind, beruht allein die Nachricht über die Entdeckung Vinlands durch die Normannen auf geschichtlicher Grundlage. Es bildet diese Fahrt das letzte Glied in der Kette überseeischer Reisen, welche die Normannen nicht nur an alle europäische Küsten, sondern auch an die Gestade des Eismeeres geführt haben. Zeitlich fallen diese Seefahrten zusammen mit dem Erwachen des Wandertriebes bei den nordischen Völkern und den Anfängen der Staatenbildung in Scandinavien (8. u. 9. Jahrh.). Mangel an Erwerbsquellen im eigenen Lande, Begierde nach Waffenruhm und Lust an Abenteuern bildeten die Haupttriebfedern zu den Fahrten der Wikinger, unter denen sich auch viele politisch Unzufriedene und Geächtete befanden. Sie schlossen sich in Eidgenossenschaften zusammen, deren Führer Seekönige hiessen. Erst waren es nur rasche Beutezüge, die sie an die europäischen Küsten unternahmen; seit dem 9. Jahrh. begannen sie sich da und dort niederzulassen, landeinwärts vorzudringen und feste Herrschaften zu begründen. So entstand das Herzogthum Normandie, das Normannenreich in Unteritalien und das Fürstenthum Nowgorod. Die Fahrten nach den nördlichen und nordwestlichen Küsten Europas führten bald zu weiterem Vordringen in unbekannte Länder. So berichtet König Alfred (871—901) von einem Normannen Other, der um das Nordkap herum in das Weisse Meer gelangte und so einen Seeweg entdeckte, der erst im 16. Jahrhundert durch Holländer und Engländer wieder betreten wurde. Gelegentlich einer Fahrt nach Schottland wurden die Faröer entdeckt und von dort aus Island besiedelt (um 870). Die gleichzeitige Begründung des norwegischen Einheitsstaates durch Harald Schönhaar veranlasste viele Unzufriedene sich in Island nieder-

Digitized by Google

zulassen, das nun rasch zu einer blühenden Colonie mit republikanischer Verfassung wurde. Auf der Reise nach Island wurde (um 900) Gunnbjörn an die Ostküste Grönlands verschlagen, wohin dann im Jahre 985 Erik der Rothe, durch Blutschuld aus der Heimath vertrieben, sich freiwillig begab. Er lockte eine Anzahl Ansiedler hinüber und gründete an der Westküste eine Colonie, die nun lebhaften Verkehr mit Island und Norwegen unterhielt und um 1120 zum Bisthum erhoben wurde; sie bestand bis zum 14. Jahrhundert, um welche Zeit wiederholte Angriffe der Eskimos, Verheerungen der Pest und englischer Seeräuber die Ansiedler aufrieben. Im Mutterlande hatte man, seitdem Island von Norwegen aus unterworfen (1262) und dieses unter dänische Herrschaft gerathen war (1397), sich wenig mehr um die ferne Colonie bekümmert; wiederholte Versuche im 16. Jahrhundert, sie wieder aufzufinden, misslangen. Erst seit 1721 wurde Grönland durch Hans Egede neu colonisirt.

Eine vielbehandelte Frage ist die Verbindung der ersten grönländischen Ansiedler mit Amerika. Das reiche Material hierüber wurde zuerst durch den dänischen Gelehrten Rafn zugänglich gemacht (1837), und ihm folgten die meisten neueren Darstellungen, welche jedoch dem jetzigen Stande der Forschungen nicht mehr entsprechen. Erst in den letzten Jahren wurde durch den norwegischen Historiker Storm und den Amerikaner Reeves das Quellenmaterial kritisch gesichtet und die hergebrachte Auffassung berichtigt. Hiernach ist die Hauptquelle die Saga von Erik dem Rothen (auch Thorfinns Saga genannt), während die ausführlichere Darstellung des Flateybuches durch spätere Ausschmückungen und willkürliche Aenderungen der Ueberlieferung entstellt ist. Nach der ersten, auch durch andere Zeugnisse erhärteten Ueberlieferung war der erste Entdecker des amerikanischen Continents Eriks Sohn Leif, der von einer Reise nach Norwegen zurückkehrend, im Jahre 1000 n Chr. an die Nordostküste desselben verschlagen wurde. Ein erster Versuch, das neu entdeckte Land wieder zu erreichen, unter Leifs Bruder Thorstein misslang. Erst einem neuen Ankömmling aus Island, Thorfinn Karlsevne, welcher Thorsteins Wittwe geheirathet hatte, glückte es, mit einer grösseren Zahl von Gefährten dorthin zu gelangen. Das erste, öde, steinige Land, das sie von Norden her erreichten, wurde Helluland, das nächste, mit Wald bedeckte, Markland, das letzte, wo man wilden Wein und wildes Getreide fand, Vinland (Weinland) genannt. Nach mehrjähriger Abwesenheit kehrte Thorfinn nach Grönland zurück, ohne eine dauernde Colonie zu begründen. Eine spätere Fahrt des Bischofs Erik im Jahre 1121 misslang, nur Markland wurde 1347 nochmals erreicht. Sichere Spuren der Anwesenheit der Normannen, wie sie in Grönland in grosser Zahl vorhanden sind, konnten in Amerika nicht nachgewiesen werden; was dafür ausgegeben wurde, hat sich als Irrthum oder Humbug erwiesen. Auch die Verlegung von Vinland auf das Gebiet der Vereinigten Staaten, speciell nach Rhode Island oder Massachusetts, die seit Rafn ziemlich allgemein angenommen war, ist nicht haltbar. Storm hat nachgewiesen, dass unter Vinland höchst wahrscheinlich die Halbinsel Neuschottland, wo in der That noch wilder Wein vorkommt, zu verstehen ist, während man Markland in Neufundland, Helluland in Labrador erkennen muss. Die Thatsache, dass die Normannen wirklich Amerika entdeckten, ist sonach kaum zu bestreiten; aber eben so sicher ist es, dass diese Entdeckung nur

eine ganz vorübergehende war, weshalb sie auch mit der folgenschweren Unternehmung des Columbus nicht wohl zu vergleichen ist. Auch ist es eine gänzlich willkürliche Vermuthung, dass Columbus durch die Fahrten der Normannen zu seinem Plan gelangt sei oder von denselben auch nur Kenntniss gehabt habe. Keine Beziehung besteht zwischen seiner Leistung und der Entdeckung der Normannen, welche zwar nicht von bleibendem Erfolge begleitet war, aber doch eine der merkwürdigsten Episoden in der Geschichte der Erdkunde bildet.

Mittwoch 8. Februar 1893.

Herr Geh. Reg.-Rath Prof. Dr. Wilhelm Launhardt aus Hannover: **Die Wirkungen der Eisenbahnen.**

Durch die Entwickelung des Verkehrswesens unserer Zeit hat die gesammte Lebensthätigkeit des Menschengeschlechtes eine Steigerung erfahren, gegenüber welcher frühere Blüthezeiten der Kultur wie ein Traumleben erscheinen. Ein kennzeichnendes Merkmal für die Fortschritte, die zu dieser Verkehrsentwicklung führten, bildet die Führung und Sicherung der Bewegung durch die Gestaltung des Weges: das Gleis, die Röhre und den Draht. Ohne die Spurbahn wären die Vorzüge der Eisenbahnen, die grössere Billigkeit, Schnelligkeit und Sicherheit des Transports nicht zu erreichen gewesen.

Die mannigfachen und tief eingreifenden Wirkungen der Eisenbahnen sind der Regel nach entgegengesetzter Art; sie vermindern im Allgemeinen den Preis der Güter, erhöhen aber den Preis aller der Güter, deren Menge nicht beliebig vermehrt werden kann; sie führen getrennte Stämme eines Volkes zur Einheit, entfachen aber da, wo früher verschiedene Völker ein Land gemeinsam in Frieden bewohnten, einen erbitterten Rassenkampf; sie kräftigen die Staatsgewalt, unterstützen aber auch alle staats- und gesellschaftsfeindlichen Bestrebungen.

Für die Landwirthschaft und für den Gewerbebetrieb führen die Eisenbahnen zur Ausbildung einer örtlichen Arbeitstheilung durch bevorzugte Standorte bestimmter Betriebe und veranlassen den Uebergang zum Grossbetriebe. Die Eisenbahnen haben das Verhältniss zwischen Stadt und Land völlig zu Gunsten der Städte umgebildet und ebenso das Verhältniss der Binnenländer zu den Küstenländern zu Gunsten der ersteren. Deutschland verdankt sein wirthschaftliches Aufblühen und seine politische Einigung den Eisenbahnen. Diese sind für die Geographie eines Landes von grösserer Bedeutung als die Gebirge und Wasserläufe, sie bilden ein machtvolles Rüstzeug des Krieges. Durch die Eisenbahnen ist der Mensch den Lebensformen eines höheren, körperlosen Wesens näher gebracht.

Mittwoch 15. Februar 1893.

Geschlossene Sitzung.

1. Herr Prof. Dr. Wilhelm König aus Frankfurt a. M.: **Ueber die neueren Untersuchungen in Betreff der Schwankungen der Erdachse.**

Der Redner erörterte zunächst die einschlägigen topographischen Beziehungen, die Lage der Rotationsachse in der Erde, ihre Stellung im Raume

als Weltachse und die Bestimmung der Breite durch den Winkel der Lotlinie mit der Rotationsachse. Als mögliche Veränderungen in diesen Verhältnissen wurden sodann erörtert: 1) Veränderungen der Lotlinie, hervorgerufen durch lokale Massenverschiebungen; sie würden sich als rein lokale Aenderungen der Breite äussern. 2) Veränderungen der Lage der Erde im Raume, d. h. Lagenänderungen der Weltachse; solche sind seit dem Alterthum bekannt. Sie werden durch die anziehende Wirkung von Sonne und Mond auf das abgeplattete und zu Sonne und Mond schief liegende Erdsphäroid verursacht und bestehen in einer konischen Bewegung der Weltachse, in Folge deren der Himmelspol in 26000 Jahren einen Kreis von $23^1/_2{}^\circ$ Radius am Himmel beschreibt. Diese unter dem Namen der Präcession bekannte Erscheinung und andere ähnliche Erscheinungen von geringeren räumlichen und zeitlichen Dimensionen, die als Nutationen der Erdachse bezeichnet werden, sind auch begleitet von 3) Veränderungen der Rotationsachse in der Erde. Doch sind bei den genannten Erscheinungen diese Veränderungen so geringfügig, dass sie sich der Beobachtung entziehen und daher die Breiten merklich constant bleiben. Finden dagegen grössere Massenverschiebungen auf der Erde statt, etwa durch Veränderungen der Wasservertheilung in Folge meteorologischer Processe, so dass das Gleichgewicht der Centrifugalkräfte gestört wird, so haben diese Verschiebungen Lagenänderungen der Rotationsachse innerhalb der Erde zur Folge, während dabei die Lage der Rotationsachse im Raume merklich constant bleibt. Solche Veränderungen müssen sich äussern als Aenderungen der Breite, die für Orte von 180° Längenunterschied entgegengesetzten Character haben müssen. Dieser Art sind die Breitenschwankungen, die 1884/85 von Dr. F. Küstner in Berlin bis zu einem Betrage von 0,5—0,6 Secunden zuerst beobachtet worden sind. Seine Entdeckung ist seitdem von einer grösseren Reihe von Sternwarten bestätigt worden, und durch eine Expedition, die unter Führung des Dr. Marcuse von Mai 1891 bis Juni 1892 Breitenbeobachtungen in Honolulu angestellt hat, ist auch der entgegengesetzte Charakter der Breitenänderungen auf der anderen Erdhälfte festgestellt worden. Die genaue Periode und Form dieser Breitenschwankungen wird sich erst bei der weiteren Verfolgung des Phänomens ergeben.

2. Herr Rudolf Stern aus Frankfurt a. M.: **Ueber seine jüngst beendete Weltreise.**

Die Reise ging über Wien nach Constantinopel und nach Athen, von wo aus Redner eine Rundreise durch den Peloponnes unternahm und die Ausgrabungsfelder von Mykene, Tyrins und Olympia besuchte. Alsdann begab er sich nach Aegypten und machte von Cairo aus eine Nilfahrt bis zum ersten Cataract. Nach fast zweimonatlichem Aufenthalt in Aegypten fuhr er nach Indien und ging von Bombay über Baroda, Ahmadabad, Mont-Abu, Joypore, Delhi, Agra, Benares nach Calcutta. Von dort reiste er in's Himalaya-Gebirge und machte von Darjeeling aus Touren in die Umgegend bis hinüber in das unabhängige Sikkim. Das nächste Ziel war Ceylon, wo er Kandy und die Ruinenstadt Anuradhapura besuchte. Von Ceylon ging es nach Bangkok in Siam und dann nach Java, wo Redner sich 7 Wochen lang aufhielt und

interessante Kreuz- und Querzüge durch's Innere unternahm. — Seinen Weg von West nach Ost um die Erdkugel fortsetzend, gelangte er nach China, wo er die Städte Hongkong, Kanton und Shanghai besuchte. Einen Abstecher nach Peking musste er aufgeben, da er in Shanghai an Diphterie erkrankte. Sobald er genesen, reiste Redner nach Japan, und blieb dort über 2 Monate. Schliesslich begab er sich nach Nordamerika, besuchte S. Francisco, das Yosemite-Valley, Salt-Lake-City, Colorado-Springs, Chicago, die Niagara-Fälle, New-York und Washington und trat dann mit einem Norddeutschen Lloyd-Dampfer die Heimreise an. — Nach 12½ monatlicher Abwesenheit traf er wieder in Frankfurt ein.

Mit Rücksicht auf die ihm zum Vortrag gelassene Zeit vermied Redner absichtlich jede detaillirte Beschreibung der Baudenkmäler und sonstigen Sehenswürdigkeiten (nur bei dem herrlichen Taj Mahal in Indien machte er eine Ausnahme), vielmehr liess er es sich angelegen sein, den Totaleindruck, den die verschiedenen Länder auf den Reisenden machen, in lebendiger Weise zu schildern.

Redner schloss seine Ausführungen mit der Mahnung, dass Niemand, dessen Zeit und Mittel es erlauben, es unterlassen solle, eine Weltreise zu machen: eine solche sei heutzutage weder ein waghalsiges Abenteuer, noch mit schweren Strapazen verbunden. Eine solche Reise sei nicht nur ein köstlicher Genuss, sondern man sammle auch einen Schatz von Erinnerungen, an dem man zehre sein ganzes Leben lang.

Hierauf lud Redner die Zuhörerschaft ein, von seiner reichhaltigen Sammlung von Photographieen Einsicht zu nehmen, welche er unterwegs theils gekauft, theils selbst aufgenommen hatte.

Mittwoch 22. Februar 1893.

Herr Prof. Dr. Franz Höfler aus Frankfurt a. M.: **Das Hochland Pamir.**

Noch vor zwei Dezennien kaum gekannt, gehört heute das Hochland Pamir, wenn auch nicht zu den bekannteren, so doch am meisten genannten Gegenden unserer Erde. Obwohl schon im Mittelalter Europäer es besuchten, ist die genauere Kenntniss des Pamirhochlandes doch erst eine Errungenschaft der letzten 20 Jahre. Vor allem verdanken wir dieselbe den Forschungen der russischen Generalstabsoffiziere, als deren Ergebniss die Karte des oberen Amugebietes zu betrachten ist, einer Anzahl Reisender und den Untersuchungen der von Major Montgomerie ausgesandten indischen Priester oder Panditen. Die wissenschaftlichen Ergebnisse dieser Reisen wurden von verschiedenen Gelehrten zusammengestellt, das wesentlichste derselben fasste der Redner in seinem Vortrag zusammen. Das Hochland Pamir liegt zwischen dem Hindukusch und dem Alaigebirge einerseits und den Quellen des Amu und des Tarym andererseits, seine Ost-Westausdehnung beträgt 450 und seine Nord-Südausdehnung etwa 300 km, seine Fläche entspricht etwa der von Süddeutschland einschliesslich Elsass-Lothringens. Pamil, kirgisisch Bam-i-Dunja, „Dach der Welt", heisst es bei den Eingeborenen nach der Gestalt aller asiatischen Dächer. In der Geographie hat sich dafür der Name Pamir

Digitized by Google

eingebürgert, was ein kaltes, Frostwinden ausgesetztes Gebiet, ein Gebiet der Oede und des Todes bezeichnen und mit dem persischen Worte „miridan“ — durch Frost Schaden leiden — und der altiranischen Wurzel „mar“ — sterben — zusammenhängen soll. Physikalisch aber bedeutet es ein Hochland, das über der Zone des Waldwuchses und Anbaues liegt, das nicht ständig bewohnt, sondern höchstens von einem Nomadenstamme als Sommerweide benutzt wird, dessen Boden mit Gras und spärlichem Buschwerk bewachsen oder mit Sand und Geröll bedeckt ist, und dessen tiefste Stelle von einem Seebecken oder einem Flusslaufe eingenommen wird.

Die mittlere Höhe schwankt zwischen 3900 und 4000 m. Vom September bis Anfang Mai ist alles in tiefem Schnee begraben, und ein heftiger Wind „Dunmuk“ oder „Esk“ weht dort häufig mit solcher Heftigkeit, dass selbst Thiere davon hinweggerissen werden. Die dünne Höhenluft wird vor allem den daran Nichtgewöhnten beschwerlich und führt zu Anschwellen der Gliedmassen. Das Hochland ist aber kein einheitliches Ganzes mit einheitlichem landschaftlichen Bilde und einheitlichen physikalischen Verhältnissen; vielmehr zerfällt das Ganze in viele in sich abgeschlossene Gebiete, die alle für sich den Namen Pamire beanspruchen. Das Charakteristische aller ist die stets vorhandene Ebene und ihre mannigfaltige Neigung, nach der die Pamire in verschiedene Gruppen getheilt werden können; andere Forscher unterscheiden zwischen Gebirgs- und Steppenpamiren. Alle sind von hohen Gebirgen umschlossen, deren Zugrichtung einem Halbkreise gleicht und so verläuft, dass sich die Bogen je zweier an ihren Enden zu berühren pflegen, wodurch für den durchbrechenden Fluss eine gewaltige erodirende Arbeit bedingt war, die uns heute in Form mächtiger, grauenerregender Schluchten vor Augen liegt. Diese Schluchten sind eine Eigenthümlichkeit der Gebirgspamire, nur mit dem Unterschiede, dass dieselben von Kesselthälern unterbrochen werden, jedenfalls auch einstigen Pamiren, die bis dahin reichen, wo die Flüsse das Gebirgsland verlassen und der Ebene zuströmen. Die sogenannte kleine Pamir hat eine Längenausdehnung von 100 km und eine Breite von 2 bis 5 km; ihre mittlere Höhe beträgt 4000 m. Fast in der Mitte der Ebene liegt der Oikul (Gänsesee), von dem der Akssu, eine Quelle des Amu kommt, der, nach Osten sich wendend, die 100 km lange und 3900 m hohe Aktasch-Ebene durchfliesst, um später als Murghab oder Vogelfluss nach Westen zu gehen; er mündet in den Päredsch (Amu) bei Kalai-Pändsch unter dem Namen Wartang. Sowohl die kleine Pamir, wie die Aktaschebene zeichnen sich durch spärliche Vegetation aus. In der Westseite des Oikul entspringt der eigentliche Amu unter dem Namen Wachan Darja, an ihm liegt die höchstgelegene Niederlassung von Wachan Langar 3840 m, am Aksu Onkul 3950 m; an beiden Orten wurde vor Zeiten etwas Getreidebau getrieben, heute beginnt derselbe erst bei Kalai-Pändsch. Die grosse Pamir liegt 4500 m in einer Ausdehnung von 120 km bei einer Breite von 2—6 km; ihr See ist der Sorkul (Gelber See), dem der Pamirfluss in südwestlicher Richtung entströmt, um sich nach langem Laufe durchs Gebirge bis Langar-kisch, mit dem Pändsch zu vereinigen; etwas niedriger ist die nördlich gelegene Alitschurpamir (4000 m) mit dem Jaschyl-kul, dem der Gund entströmt, um sich später ebenfalls mit dem Pändsch zu vereinigen; an ihm liegt Sardym mit ständiger Bevölkerung.

Die westliche Seite des Sees ist versumpft, wie das dazu gehörige Ufergelände, und zeigt die Vegetation der Tundren. Ohne Abfluss, nur mit einem See in der Mitte, sind die Rängkul- und Chargoschypamire. Die erstere liegt 3840, die letztere 3860 m ü. d. M. Ihre Umgebung ist fast ohne Vegetation, die Ebenen von mächtigen Gebirgen umschlossen. Der See der Chargoschypamir ist der Kara-kul (Schwarzer See), der grösste See der eigentlichen Pamire, 18 km lang und 23 km breit; mit klarem tiefblauem Wasser, dessen Farbe zu den dunklen Wänden der bis an den See reichenden Gebirge einen wunderbaren Contrast bildet. Sein Wasser schmeckt, wie jedes der Pamirseeen, etwas salzig, ist aber erfrischend. Der See stand früher sowohl mit dem Akssu, als auch mit dem Markandarja (Tarym) in Verbindung; er ist ebenso im Abnehmen begriffen, wie alle übrigen auf dem Hochlande. Zu den sich gegenseitig neigenden Pamiren gehören die Tagharmaebene und die Taghdumbasch. Sie sind noch wenig erforscht, hauptsächlich die letztere; da wo der Tagharmafluss mit dem aus der Taghdumbasch sich vereinigt, liegt die Stadt Taschkurgan (Steinburg); ihre Lage deutet zugleich die tiefste Stelle der Ebene (3100 m) an. Genau genommen können sie nicht zu den eigentlichen Pamiren gerechnet werden, da sie Bäume aufweisen und vorzügliches Gras haben. Nördlich von der Tagharmaebene beginnt die Ssarykolpamir mit dem kleinen Karakul (3900 m), und an sie schliesst sich die Landschaft Muschi; beide gehören zu China und sind von den beiden Gesflüssen durchströmt, die nach ihrer Vereinigung das Kaschgarische Gebirge in gewaltiger Schlucht durchbrechen, ohne aber später den Tarym zu erreichen, da sie im Sande versiegen. Dieses Kaschgarische Gebirge mit dem parallellaufenden Ssarykolgebirge scheint das von A. v. Humboldt mit Bolor bezeichnete Gebirge zu sein, obwohl seine Zugrichtung nicht dem Meridiane folgt, wie Humboldt annahm, und eine Stadt Bolor und ein Bezirk dieses Namens nicht vorhanden ist. Zu den grössten pamirartigen Steppen gehört die Alai (Paradies). Ihre Länge beträgt 128 km bei einer Breite von 23 km; ihr Fluss ist der Kisyl-ssu (Rote Fluss) gleichfalls ein Tributär des Amu, den er unter dem Namen Wachsch (Ssurchhab) bei Kabadian erreicht; er gilt als dessen dritter Quellfluss, sein Bett durch die Alaisteppe zeichnet sich durch schroffe Ufer und grosses Gefälle aus. Die Alaisteppe reicht bis Daraut-Kurgan (2500 m), ist in ihrem mittleren und oberen Teile (Basch Alai) nicht ständig bevölkert, hat aber verhältnissmässig guten Graswuchs, vorzüglich in den Seitenthälern, und ist etwa 3 Monate des Jahres ohne Schnee. Sie ist vollkommen von Gebirgen umschlossen, so im Norden von der Alai-, im Süden von der Transalaikette, deren schneebedeckte Gipfel bis 6600 m erreichen. Nachdem der Kisyl-ssu die Schlucht von Karamuk passirt, betritt er das Gebiet von Karategin, dessen Hauptort Harm (Germ) ein grossartiges Gebirgspanorama als Umgebung hat. Hier wird bereits Getreide gebaut, obwohl nach Regel im Winter die Temperatur bis auf — 50° C. fallen soll. Der Kisyl-ssu berührt den Nordrand der sogenannten Gebirgspamir. Als Knotenpunkt derselben erscheint der Spol-tau d. i. Gletscherberg, von dem aus nach vier Richtungen mächtige gletscherbedeckte Züge ausstrahlen, die im Ssandal (Ambos 7600 m) ihren Culminationspunkt zu haben scheinen. Während die Steppenpamire sich meist durch bequeme Uebergänge auszeichnen (die relative Höhe der Pässe schwankt zwischen 700 und 800 m), kann dies von der

Gebirgspamir kaum gesagt werden, denn ihre Pässe sind hoch und meist sehr beschwerlich. Obwohl der 38. Parallel, d. i. der der Südspitze von Italien, die Hochebene durchschneidet, so sind doch ihre klimatischen Verhältnisse ziemlich ungünstige. Der Winter dauert etwa 7 Monate, er zeichnet sich durch klare Luft, aber auch durch niedrige Kältegrade aus. Die Schneedecke, die in Folge der Dunmuks nie die ganze Oberfläche bedeckt, pflegt eine dauernde und ihre Dicke eine ziemlich bedeutende zu sein. Der Sommer ist heiss und trocken, die Abende aber kühl, und gar häufig liegt auch nach den heissesten Tagen morgens Reif auf den Fluren. Die Vegetation auf den eigentlichen Pamiren ist eine sehr dürftige, sie beschränkt sich auf Gras, Lauch, wilden Lavendel und einzeln stehenden Wachholder. Getreide d. i. Gerste wächst zwar in Seis, Sardym, Daraut-Kurgan, trotzdem liegt die eigentliche Kulturzone tiefer. Zwischen ihr und der Schneegrenze liegt ein Gürtel von durchschnittlich 1500—1600 m, der gänzlich wüste ist. Mit der Kulturgrenze fällt im Allgemeinen auch die Waldgrenze zusammen, insofern unter Wald in Gebüschen vorkommender Wachholder zu verstehen ist. Eigentlicher Nadelwald findet sich erst im buchariotischen und badachschanischen Berglande. Der Alai, Transalai, Hindukusch und Mustag sind im Grossen und Ganzen ohne Wald. Als Laubbäume erscheinen bei Kalai Pändsch, Taschkurgan, Schachbeg u. s. w. zumeist die Pappel, Eberesche und wilde Aprikosen, sowie Hagebutten, Kreuzdorn, Espen und wilde Rosen. Die Waldgrenze liegt im Norden bei 2900 m, im Süden bei 3900 — 4000 m. Auf den Steppenpamiren leben wilde Schafe (Arschare, Kutschkare) in Rudeln in der Nähe schluchtenreicher Gebirge, desgleichen wilde Ziegen (Kijiks, ränks); in Badachschan und Kundus finden sich bereits Eber, Schakale, Igel, Stachelschweine, Tiger. Das Murmelthier ist über ganz Asien verbreitet. Als Vertreter der gefiederten Welt erscheinen Fasane, Rebhühner, Krähen, Würger, Kohlmeisen und Bartgeier. Reptilien gibt es keine, dagegen zwei Fuchsarten und einen kleinen Bären, die den Schafen sehr gefährlich sind.

Die Bevölkerung besteht aus Kirgisen (Karakirgisen) und Todschicks; die ersteren bewohnen in ihren Filzjurten die Ebenen, die letzteren die Flussthäler in festen Niederlassungen, deren Gebäude der Natur der Gegend anbequemt sind. Die Kirgisen sind Viehzüchter und Nomaden; die Todschicks hauptsächlich Ackerbauer; sie bewohnen, in Sippschaften gegliedert, meist zusammenhängende, mit einer Mauer umschlossene Gehöfte, was hauptsächlich in Badachschan der Fall ist. Die Todschicks leben in verschiedenen Staatsverbänden und gehören im südwestlichen Gebiete zu Afghanistan, im westlichen zu Buchara, im nordwestlichen zu Russland und im östlichen zu China. Die westlichen Gebiete werden fast sämmtlich vom Pändsch oder Amu durchflossen, an dessen Ufern zum Theil der Verkehrsweg zwischen Westen und Osten läuft. Vollendete Gebirgslandschaften am Pändsch sind Wachan, nach dessen Hauptstadt Kalai-Pändsch (Kila Pändscha) der Fluss seinen Namen führt; Garan, dessen Hauptort Schachbeg durch die Ausbeutung der in der Nähe gelegenen Rubinengruben sich einer gewissen Wohlhabenheit erfreut; Schugnan, Hauptort Kalai-bar-Pändsch mit etwa 1500 Häusern, früher selbstständig, jetzt zu Buchara gehörig; Roschan, gänzlich von Gebirgen umschlossen und häufigen Ueberschwemmungen ausgesetzt; sein Hauptort ist Kalai-Wamar

(100 Häuser); Darwas mit dem Hauptorte Kalai-Chumb, mit südlichem Klima und sehr fleissiger Bevölkerung. In allen genannten Landschaften läuft der Hauptverkehrsweg am Pändsch entlang, dessen Schluchten im Sommer häufig umgangen werden müssen und an manchen Stellen nur im Winter passirbar sind. Als eigentliche Thallandschaft gilt Badachschan, von der Einmündung des Wachsch (Ssurchhab) bis zum Hindukusch reichend, 150000 bis 200000 Einwohner zählend und verhältnissmässig gut angebaut. Es gehört zu Afghanistan. Seine Hauptstadt Faisabad am Koktscha, einst bedeutend, zählt gegenwärtig nur 400—500 Häuser; in ihrer Nähe liegen ergiebige Lapis-Lazuligruben.

Mit der Aufnahme des Wachsch (Ssurchhab) erhält der Pändsch den Namen Amu; er betritt nun die Ebene der Wüste Kum Balchi und fliesst durch dieselbe trägen Laufes dem Aral zu.

Mittwoch 1. März 1893.

Herr Dr. Adalbert Seitz aus Giessen (jetzt in Frankfurt a. M.): **Reiseerinnerungen aus China.**

Der Vortragende erwähnt zunächst die grosse geopraphische Ausdehnung des Chinesischen Reiches, in dem ein Dritttheil aller Menschen lebt. Aus den Rassenunterschieden von Nord- und Südchinesen ergiebt sich nach den Ausführungen des Redners der Widerspruch in den in Europa verbreiteten Berichten. Während die Nordländer gross, z. Th. sogar von monströsem Wuchs und hässlich sind, haben die Südchinesen meist einen gracilen Körperbau und weiche Züge. Die Chinesinnen sind z. Th. nicht unschön, aber im Norden überall, im Süden bei den besseren Familien entstellt durch die verkrüppelten Füsse. Diese Verstümmelung wird mittelst einer Bandage hervorgebracht, die dem Mädchen bald nach der Geburt angelegt wird, und die alle Zehen — mit Ausnahme der grossen —, so unter die Sohlen biegt, dass späterhin die Frau beim Gehen mit dem Fussrücken die Erde berührt. Wie sich zwischen Nord und Süd ein Unterschied im Körperbau der Chinesen constatiren lässt, so unterscheiden sich Ost- und Westchinesen besonders in cultureller Beziehung. Im Westen von China und dem anstossenden Tibet ist der Stand der Priester (Lama's) hochgeehrt, während die Bonzen des Ostens — als faule Bettler — vom ganzen Volke verachtet werden. — Nachdem der Vortragende eine Anzahl Bilder aus dem chinesischen Familien- und Strassenleben vorgeführt hat, ventilirt er zum Schluss die Frage, welche Eigenschaften China's andauernde Blüthe, die Vermehrung seiner Bevölkerung und die Beständigkeit seiner Cultur verursacht hätten, und schliesst daran die weitere Frage, ob China sich dauernd der westeuropäischen Cultur verschliessen und welches sein zukünftiges Schicksal sein werde. Bezüglich der letzteren Frage spricht der Vortragende die Befürchtung aus, dass mit der Einführung der Eisenbahnen ein vollständiger Umschwung in den Verhältnissen des Reiches der Mitte eintreten und dass sich dann ein breiter Strom auswandernder Chinesen in alle Welt, und auch bis nach Europa ergiessen werde. Die Concurrenz, in der kein Volk über die Chinesen siegen könne, werde den noblen Handel und das ehrsame Gewerbe brach legen, während die chinesischen Emigranten

Digitized by Google

durch ihre Sinnlichkeit und Geldgier zersetzend auf alle anderen Völker, die ihnen hinsichtlich ihrer selbstsüchtigen Bestrebungen nachstehen, wirken werden. Amerika und Australien haben der Einwanderung der Chinesen bereits Gewaltmassregeln entgegengesetzt, und Europa sollte, wenn die Gefahr droht, nicht zaudern, das Gleiche zu thun.

Mittwoch 8. März 1893.

Frau Dr. Emily Kempin aus Zürich: **Die Bekämpfung gesellschaftlicher Nothstände in New-York.**

Die Grösse des sozialen Elends steht gewöhnlich im Verhältniss zu der Grösse der Bevölkerung, und es ist leicht begreiflich, dass in einer Stadt wie New-York, welche circa 1 800 000 Einwohner hat, auch Armuth und Elend eine grosse Ausdehnung haben. Dem Besucher New-Yorks wird dieselbe wenig bekannt werden, und selbst die dort lebenden Deutschen, deren Mildthätigkeit sich meist ihren Landsleuten zuwendet, sind nur wenig damit vertraut. Man muss schon tiefer in die New-Yorker Verhältnisse eindringen, um zu erfahren, dass Noth und sozialer Jammer nirgends so gross ist wie hier. Indess ist auch die Anzahl der Mittel, welche gegen Armuth und Verbrechen gerichtet sind, sehr gross. Sie sind präventiver und korrektiver Art. Zu den ersteren gehört vor allem die Erziehung der Jugend, auf die der Amerikaner ungeheuer viel Werth legt, und die er für das beste Mittel hält, um den Menschen vor Schlimmem zu bewahren. Dennoch weist aber die amerikanische Schulorganisation die grössten Mängel auf. Zwar ist der in New-York verbreitete Glaube, dass es keinen Schulzwang gäbe, unberechtigt, denn es giebt einen solchen aber dennoch besuchen etwa 100 000 Kinder die Schule nicht, 80 000 davon aus Indifferenz, und 20 000 müssen wegen Mangel an Platz zurückgewiesen werden. Und doch hat New-York mehr Schulen, wie das Königreich Bayern allein. Um alle nothwendigen Schulen zu bauen, sagt man, sei daselbst kein Platz, was jedoch nicht ernst zu nehmen ist; immerhin ist aber das Schulzwanggesetz ein blosser Buchstabe. Es existirt zwar eine Kommission, welche die Aufgabe hat, die Kinder, welche nicht die Schule besuchen, dazu zu bewegen oder sie der Polizei zu übermitteln, die sie dann einer Besserungsanstalt übergiebt; aber dass sich die Zahl dieser Kinder in den offiziellen Berichten der Kommission stets vermindert, ist weniger dem Wirken der letzteren als ihrer Nachsicht zuzuschreiben. Sie drückt ein Auge zu aus Gefälligkeit gegen die Fabrikbesitzer, welche schulpflichtige Kinder eigentlich nicht beschäftigen dürfen. Erst durch die neuerdings auf Betreiben der Frauen eingesetzten weiblichen Fabrikinspektoren sind diese Zustände etwas gebessert worden. Ist ein Kind einmal in eine Schule eingetreten, so kann es hier zwölf Jahre lang unentgeltlich den Unterricht geniessen, auch sich als Lehrer oder Lehrerin ausbilden. Ein grosser Vorzug der amerikanischen Schulen ist der, dass die Einreihung in die Klassen nicht nach dem Alter, sondern nach den Leistungen geschieht. Aber auch Abendschulen und Abend-Hochschulen gehören zu den Wohlfahrtseinrichtungen von New-York. Erstere werden hauptsächlich von Eingewanderten besucht, welche zwecks ihres besseren Fortkommens englisch lernen, letztere meist von Arbeitern, die sich

Digitized by Goog

weiterbilden wollen. Ausserdem werden vom Erziehungsdepartement mannigfache Vorträge unentgeltlich veranstaltet. Ebenso steht den Begabten die Ausbildung an Musikkonservatorien und Malerakademien frei, wenn sie sich verpflichten, später gewisse Prozente ihrer Einkünfte an diese Institute zu zahlen. Stipendien hingegen sind verpönt, da sie oft den Charakter verderben, überhaupt gewährt der Amerikaner selten ein Almosen, ohne irgend welche Leistung dafür zu verlangen.

Nirgends ist das Vereinswesen verbreiteter wie in New-York, und es ist fast unmöglich, dort zu leben, ohne wenigstens einem Vereine anzugehören. Die Vereine haben eben den Zweck, mit vereinten Kräften zu erstreben, was dem Einzelnen unmöglich wäre. Die Arbeiterverbindungen, wenn schon sie ihre Nachtheile haben, schliessen anderseits doch überwiegende Vortheile in sich. Hier lernen die Leute, den Einzelwillen, das Einzelinteresse der Gesammtheit unterzuordnen ; sie lernen, sich ruhig und klug bei ihren Zusammenkünften zu benehmen, und so dürfte hier die Lösung der sozialen Frage, sollte sie einst erfolgen, sich schneller und ruhiger vollziehen als anderswo. — Auch die Frauen haben ihre Vereine, wo sie des Abends zusammen kommen, und ihre Betheiligung am öffentlichen Leben und den öffentlichen Arbeiten erhält sie körperlich und geistig frisch, ohne dass sie darum ihre Häuslichkeit zu vernachlässigen brauchen. Es giebt Vereine für Arbeiterinnen, worin letztere sich in den verschiedensten Fächern ausbilden können, wo aber auch dem Vergnügen ein Platz eingeräumt wird, und ihnen auch zu ermässigten Preisen mancherlei geboten wird. Schon die Zugehörigkeit zu einer kirchlichen Gemeinschaft bietet vielerlei Vortheile, denn die Mitglieder sind einander Lieferanten und Handwerker, und das Verhältniss zwischen ihnen ist wie in einer erweiterten Familie. Der Amerikaner geniesst seinen Besitz, er spart nicht, aber er schützt seine Familie vor Noth, bei Krankheit durch Krankenversicherungen, und in New-York blüht das Lebensversicherungswesen wie nirgends sonst.

Die korrektive Bekämpfung der Armuth wird nach englischer Art, die sehr detaillirt ist und viel Geld kostet, gehandhabt und hat wenig Nutzen, sie unterstützt oft nur Betrug und Trägheit. Dem erwachsenen Armen bringen die Amerikaner auch nicht viel Mitleid entgegen, da sie behaupten, wer ernstlich wolle, der könne arbeiten, was jedoch durchaus nicht der Fall ist. Die Charity-Organisation, die viel von sich reden macht, hat, obgleich der Grundgedanke derselben gut ist, mehr den Charakter eines philantropischen Detektivbureaus. Alle Verhältnisse der sich an sie Wendenden werden blossgelegt, und dann weist man sie meist mit guten Rathschlägen an andere Vereine, deren Hilfe noch sehr fraglich ist. Wirklich gut wird für Kinder bedürftiger Eltern, Waisen und Findelkinder gesorgt, es werden jährlich etwa 15000 auf Staatskosten erzogen, und auch für Alte und Kranke wird bestens gesorgt, ohne nach ihrer Herkunft oder Konfession zu fragen. Es existirt auch eine staatlich sanktionirte Kinderschutzgesellschaft, die wegen ihrer weitgehenden Macht vielfach verurtheilt wird. Sie hat das Recht, Kinder aus schädlicher Umgebung einfach fortzunehmen und anderweitig erziehen zu lassen, und nur selten folgt auf eine Klage der betreffenden Angehörigen Rückgabe des Kindes. Von sehr gutem Einflusse ist

auch die Temperenzunion, welche jetzt etwa 600 000 Mitglieder zählt. Hauptsächlich gehören ihr Frauen an, es gehört dies gewissermassen zum guten Ton. Diese Gesellschaft wirkt besser wie die Polizei, welche zwar den Ausschank von Spirituosen am Sonntage verbietet, aber durchaus nicht sehr strenge verfährt. Aeusserlich sind die Wirthschaften zwar geschlossen, aber dennoch wissen viele den „Familieneingang" zu finden. Obgleich alle Betrunkenen zu verhaften sind, so sind doch noch nie über 5000 an allen Sonntagen des ganzen Jahres zusammengenommen verhaftet, ein Zeichen, wie milde die Gesetzeswächter verfahren. — Auch die Strafgesetzgebung zählte die Vortragende mehr zu den Korrektivmitteln und wies an einem Beispiele nach, wie die Bestrafung die Verbrecher nicht abzuschrecken vermag, sie schützt nur die Gesellschaft eine Zeit lang vor ihnen. Neuerdings hat man im Reformatorium zu Elmira bei New-York Versuche gemacht, die Verbrecher nach ihrer Individualität zu bestrafen und hat bis jetzt glänzende Resultate erzielt. Es werden nur Verbrecher zwischen 16—30 Jahren aufgenommen, die zum ersten Male eine Strafe zu verbüssen haben, und diesen wird körperlich wie geistig nichts entzogen, worauf sie als Menschen Anspruch haben. Sollte sich diese Methode noch weiter bewähren, so wäre zu hoffen, dass zum Segen der Menschheit einmal das Wort zu Schanden würde, dass alle Kultur von Osten nach Westen vorschreitet.

Mittwoch 18. Oktober 1893.

Herr Otto Ehlers aus Berlin († Sept. 1895 in Neuguinea):

Ernstes und Heiteres aus meiner Durchquerung Indo-China's.

Von einer afrikanischen Reise zurückkehrend, begab sich der Vortragende nach Indien, durchzog die Himalayastaaten und ging durch Manipur und über Mandalay, die Hauptstadt Ober-Burmas, nach den Schanstaaten, um nach deren Durchquerung den Mekong zu erreichen. In Begleitung zweier Diener brach er von Moulmein, der zweitgrössten Stadt Unter-Burmas, nach den Schanstaaten auf. Die von der Expedition zunächst passirten Dörfer sind von den Karens bewohnt, einem Volksstamm, der seit der Annektirung des Landes durch die Engländer mit solchem Erfolg von den amerikanischen Missionaren bearbeitet wird, dass man heute bereits ein halbes Tausend Pfarrgemeinden unter den Karens findet. Nach Ueberschreitung des Salwin wurde der siamesische Boden betreten. Die Weiterreise wurde durch die Mitnahme zweier Elephanten aus dem siamesischen Grenzfort wesentlich erleichtert, zumal der Marsch von jetzt an Tage lang durch Wälder ging, die dem Fürsten von Chiengmai, dem grössten der Laosstaaten, gehören. Ueber die Tracht und die Lebensgewohnheiten der Laos, ihre Leidenschaft für das Spiel, ihren Handel und Verkehr wurden eingehende Mittheilungen gemacht und dabei besonders die Pumea erwähnt. Die Pumea sind als Weiber erzogene Männer und zwar spielen nicht nur wirkliche Hermaphroditen, die übrigens gerade in den Laosstaaten besonders häufig sind, sondern auch völlig normale Männer diese Rolle. Sie sind sogar meist an Männer verheirathet und selbst das schärfste Auge findet nur schwer ihr eigentliches Geschlecht heraus. In Chiengmai, wo der Vortragende nach fast zweimonatlichem Marsch eintraf, be-

findet sich ein englisches Consulat und residiren zwei siamesische Kommissare. Die Schilderung des Fürstenhofes, sowie der Sitten der sich hier schon häufig vorfindenden Schans aus den nördlichen Schanstaaten begleitete der Redner durch Vorzeigung von Waffen, Kleidungsstücken und Geräthschaften. Von hier aus schloss er sich einer Expedition nach Yunnan, der im Norden an die Schanstaaten grenzenden Provinz des Himmlischen Reiches, an und marschirte mit dieser über Chieng-Hai und Chieng-Sen, zwei Ruinenstädte mit grosser Vergangenheit, nach Chieng-Tung, wo es ihm gelang, sich einen Pass für die Weiterreise zu erwirken. Trotzdem wurde die Expedition in Chieng-Hung, der Grenzstadt von Yunnan, durch chinesische Truppen am Weitermarsch verhindert. Da sich der Vortragende nicht entschliessen konnte, den Rückweg anzutreten, so schwenkte er ostwärte nach Tonking ab. Unter grossen Strapazen und vielen Schwierigkeiten, mehrfach auch als preussischer Spion behandelt, gelangte er endlich nach Hung-Hoa, dessen liebenswürdiger Kommandant ihm gestattete, die Reise zu Pferde fortzusetzen. Nachdem die Hauptstadt Tonkings, Hanoi, passirt war, erreichte er den Golf von Tonking, von wo aus er Annam und Cochinchina bereiste, um später durch Siam, China, die Mongolei, Korea, Sibirien und Japan, über die Sandwichs-Inseln und Nordamerika nach Europa zurückzukehren.

Mittwoch 25. Oktober 1893.

Herr Professor Dr. Johannes Walther aus Jena: **Der grosse Salzsee und die Mormonen.**

Westlich vom Nordamerikanischen Felsengebirge findet sich auf den Hochebenen von Utah ein geographisch überaus merkwürdiges Gebiet, das „grosse Becken", das, trotzdem es über 1000 m hoch liegt, doch keinen Abfluss nach dem Meere besitzt. In einer früheren geologischen Periode befand sich dort ein 300 m tiefer, fast abflussloser See, der Lake Bonneville, der durch das trockene Wüstenklima eingedampft wurde. Sein letzter Verdampfungsrest ist der 3—5 m tiefe grosse Salzsee, und die denselben umgebende Wüste ist ehemaliger Seeboden. Das Gebiet wurde lange Zeit von Auswanderern gemieden, bis es durch die im Jahre 1847 erfolgte Ansiedlung der Mormonen berühmt wurde.

Die Mormonenkirche wurde 1830 von einem abenteuernden Schatzgräber Joseph Smith auf Grund eines vom Prediger Spaulding geschriebenen utopistischen Romans, „Das verlorene Manuscript", mit Sidney Rigdon gegründet, nachdem dieser den Roman unrechtmässiger Weise abgeschrieben und als „Buch Mormon" gedruckt hatte.

Nachdem die neue Sekte mehrfach vertrieben und nach neuen Wohnplätzen übergesiedelt war, erfolgte 1846 unter Führung des zweiten Präsidenten Brigham Young der Auszug nach den Ufern des Grossen Salzsees. Die Mormonen bewässerten das salzgetränkte Land, machten es dadurch anbauungsfähig und schufen in der Wüste eine fruchtbare Oase.

Smith hatte 1843 eine Offenbarung niedergeschrieben, die die Mehrehe gestattete, allein seine Frau Emma hintertrieb die Veröffentlichung, und so wurde die Polygamie officiell von der Mormonenkirche immer wieder geleugnet,

Digitized by Google

bis Brigham im Jahre 1852 die Offenbarung verkündigte und die geistliche Ehe als Einrichtung der Mormonenkirche anerkannte.

In Amerika entstand eine tiefgreifende Erbitterung gegen diesen Unfug, und nachdem die Regierung mehrere vergebliche Schritte gethan hatte, ist es doch in den letzten Jahren gelungen, den Präsidenten der Mormonenkirche zu der Erklärung zu bestimmen, dass die Kirche eine den Staatsgesetzen widersprechende Eheschliessung nicht anerkenne.

Salt Lake City ist von 30.000 Menschen bewohnt, von denen $^1/_3$ Gentils (Nichtmormonen) sind. Die Stadt ist von baumbepflanzten Strassen durchzogen, und neben den modernen Geschäftshäusern sieht man die alterthümlichen Gebäude der Mormonenhierarchie. In einem Block vereinigt sind das Tabernakel, das Haus der Weisen und der aus grauem Granit erbaute neue Tempel, dessen Inneres zu besichtigen dem Vortragenden ein glücklicher Zufall gestattete.

Seitdem Salt Lake City durch Eisenbahnen zu erreichen und leicht wieder zu verlassen ist, hat der Einfluss der Priester unaufhaltsam nachgelassen, und je mehr Salt Lake City als amerikanische Stadt aufblüht, desto mehr wird sich ihr spezifischer Charakter verlieren.

Mögen auch manche Seiten des Mormonenthums uns mit Entrüstung erfüllen, so darf man doch nicht verkennen, dass die Mormonen in Utah ein bewunderungswürdiges Stück Kulturarbeit vollbracht haben und von diesem Gesichtspunkt aus unsere Anerkennung verdienen.

Mittwoch 1. November 1893.

Herr Professor Dr. Sigmund Günther aus München:

Die Erforschung der Hochgebirge in ihrer geschichtlichen Entwickelung.

Der Vortragende hob einleitend hervor, dass die Gebirgskunde überhaupt als der jüngste Zweig der Erdkunde zu betrachten sei und dass während des gesammten Alterthums und Mittelalters das positive Wissen von den Erdgebirgen ein unglaublich niedriges Niveau nicht überschritten habe. Man hegte gegen die unwegsamen Gegenden eine Abneigung, welche zu der Schwierigkeit, sich dort zu bewegen, allerdings in einem ganz natürlichen Verhältnisse stand, und selbst Männer, denen es sonst nicht an Kenntnissen gebrach, wie Plinius, setzten die ungeheuerlichsten Angaben über die Höhe der Berge in die Welt. Nur selten wurden wirkliche Messungen vorgenommen, so von Dikaearch, der sich auch einer ganz rationellen Methode zu gedachtem Zwecke bediente. Den alten Zeiten fehlte eben der Natursinn für das Gigantische, Pittoreske, so sehr derjenige für liebliche, idyllische Landschaftsbilder entwickelt war, und auch die politisch-militärisch gebotene Nothwendigkeit, sich Wege durch das Hochgebirge zu eröffnen, hatte für die Orographie als solche kaum weitere Folgen. Versuche, die einzelnen Gebirge als Theile umfassenderer Gebirgssysteme aufzufassen, kamen gelegentlich auch bei den Griechen, in ausgedehnterem Masse bei den arabischen Schriftstellern vor, doch mussten dieselben bei dem Mangel tieferer Ortskenntnisse scheitern. Im Abendlande behielten z. B die Alpen trotz der Römerzüge

der deutschen Kaiser und eines lebhaften Handels zwischen Italien und Mitteleuropa für die gesamte Menschheit den Charakter eines unheimlichen, von Gefahren wimmelnden Gebietes, und der Aberglaube bevölkerte dasselbe mit den abenteuerlichsten Vorstellungen, welche noch bis in's achtzehnte Jahrhundert herein nachwirkten und sich nur langsam vertreiben liessen. Bergbesteigungen wurden nur höchst selten um ihrer selbst willen gemacht, und mit wie ganz anderen Gefühlen es im gegebenen Falle geschah, als wir dieselben heute empfinden, beweisen klar die eigenthümlichen Betrachtungen Petrarka's auf dem Gipfel des Mont Ventoux. Wenn man sich den Mühen einer Bergpartie unterzog, so wollte man damit zumeist einen bestimmten, in der Regel religiösen Zweck erreichen, und es wurden deshalb gewisse Berge bevorzugt, wie der Kreuzberg auf Cypern, der Sinai, der Libanon; immerhin jedoch tritt schon bei einzelnen Reisenden ein entschieden wissenschaftliches Interesse zu Tage, so bei Tucher (15. Jahrhundert) und Rauwolf (16. Jahrhundert). Die eigentliche Gebirgskunde jedoch hat ihre Heimath in der Schweiz, und zwar kann man ihre Entstehung in die Mitte des 16. Jahrhunderts verlegen. Die Namen Gessner, Capeller, Scheuchzer, Altmann, Gruner, Wyttenbach, Bourrit u. a. verdienen hier in erster Linie genannt zu werden. Mit Saussure, Deluc, A. v. Humboldt und L. v. Buch beginnt die physikalische Geographie der Hochgebirge sich zum Range einer selbstständigen Disziplin zu erheben, und das neunzehnte Jahrhundert erhielt die Aufgabe, die in den Alpen gewonnenen Erkenntnisse zu verallgemeinern und eine wissenschaftliche, alle Erdtheile umspannende Gebirgskunde zu schaffen.

Mittwoch 8. November 1893.

Herr Rud. Stern aus Frankfurt a. M.: **Ein Abstecher nach Siam.**

Es sind jetzt 2 Jahre her, dass ich Frankfurt verliess, um eine Vergnügungsreise um die Erde zu machen. Mein Weg führte mich von hier nach Wien, dann über Konstantinopel, durch Griechenland und Egypten nilaufwärts bis zum ersten Katarakt; danach bereiste ich Indien und Ceylon und gelangte nach Singapore. Von Singapore aus machte ich Abstecher nach Siam und nach Java, setzte dann meinen Weg über China nach Japan fort und kehrte über Nord-Amerika nach Hause zurück. — Im Ganzen hat meine Reise etwas über ein Jahr gedauert: am 15 October vorigen Jahres traf ich wieder in Frankfurt ein.

Wenn ich von dem vielen Schönen und Interessanten, das eine Weltreise bietet, gerade meinen Abstecher nach Siam zum Gegenstand eines Vortrags gewählt habe, so war für mich hauptsächlich die Erwägung bestimmend, dass einerseits Siam durch die letzte französische Invasion in den Vordergrund des Interesses gerückt wurde, und ich andererseits durch nachträgliche Studien zur Ueberzeugung gelangt bin, dass über dieses Land weit weniger bekannt ist, als über alle anderen, welche ich bereist habe. Es giebt nur wenige Reisewerke über Siam, und wenn sie auch zum Theil von hochverdienten und gelehrten Forschern herrühren, so dürften sie doch sämmtlich etwas ausführlicher sein. Ueberhaupt wird Siam verhältnissmässig

Digitized by Google

nur wenig bereist. Das Land liegt abseits der grossen Heeresstrasse, auf welcher sich der alljährliche Zug der Weltumsegler (der Globe-trotters) bewegt; die einen scheuen das heisse Klima, andere die etwas unbequeme Verbindung, mancher wohl auch den Mehraufwand von Zeit und Geld, den eine Reise dorthin erfordert. — Und dennoch ist Siam wohl werth, besucht zu werden: sein Volks- und Verkehrsleben ist ausserordentlich interessant, und Bauten von gleicher Pracht und Kostbarkeit, wie man sie beispielsweise in Bangkok zu sehen bekommt, findet man in keinem anderen Lande Ostasiens.

Ich bin nicht im Stande, Ihnen eine wissenschaftliche Abhandlung zu liefern, wie Sie es gewohnt sind, von dieser Stelle aus zu erhalten: ich kann das Stückchen Welt, das ich gesehen habe, Ihnen nur so schildern, wie es sich in den Augen eines Vergnügungsreisenden — zumal eines nicht wissenschaftlich gebildeten Vergnügungsreisenden — darstellt.

Ich verliess Singapore Anfangs März v. J. und benutzte zu meiner Reise nach Bangkok einen jener sog. Mansfield-steamer, (genannt nach ihrem Unternehmer Mansfield), welche mir von meinen Freunden als die besten und vor allem als die reinlichsten unter den drei Dampfer-Verbindungen, die zwischen Bangkok und Singapore bestehen, empfohlen wurden. Was die Reinlichkeit anbelangte, so liess das Schiff glücklicher Weise nichts zu wünschen übrig, aber von all jenem Komfort oder jener üppigen Verpflegung, wie man sie auf den grossen Ostindien-Fahrern gar bald als etwas Selbstverständliches gewohnt wird, war auf jenem Fahrzeug, das vorzugsweise mercantilen Interessen diente, keine Rede, und man konnte sie auch billiger Weise nicht erwarten. Das Schiff — es war nur etwa 500 Tons gross — gehörte eben zu jener Gattung, auf welcher die Schiffsladung die erste Rolle spielt, der Passagier die zweite, und das sollten wir an zahlreichen kleinen Unannehmlichkeiten bald genug an uns erfahren. Am zweiten Tag schon ging an Bord das Soda-Wasser aus, am 3. Tag das Eis, und wir waren bei einer Hitze von ca. 29° R im Schatten auf den Genuss von brühwarmem, schwerem Porter-Bier und Ginger-ale angewiesen. (Gewöhnliches Wasser zu trinken, dazu hat man in Ländern, wo die Cholera nie gänzlich erlischt, keine Courage.) — Ein Haupt-Uebelstand war jedoch, dass das Boot sehr flach gebaut war, da Schiffe von grösserem Tiefgang nicht in den an seiner Mündung stark versandeten Menam einfahren können. So schaukelte denn das Fahrzeug selbst bei ruhiger See in unangenehmster Weise, und es dauerte nicht lange, da wurde ein grosser Theil der Passagiere — wir waren vier Europäer und 60—70 Natives (Chinesen, Siamesen, Klings etc.) — seekrank. Es gröhlte und stöhnte aus allen Ecken, sogar die Hühner an Bord schienen seekrank geworden zu sein und stiessen die jammervollsten Klagetöne aus.

Nach vier Tagen war endlich die Seereise überstanden, und wir gelangten an die Mündung des Menam. Bei eintretender Fluth passirten wir glücklich die „Barre", die Untiefen, welche sich vor seiner Mündung befinden, und fuhren langsam den mächtigen, metallisch glänzenden Strom hinauf.

Der Menam hat an seiner Mündung etwa die doppelte Breite des Rheins. Sein voller Name ist „Tschau Pya Menam" (Tschau = Fürst; Pya = Häuptling; Me = Mutter; Nam = Wasser; also etwa: „die Königin-Mutter unter den Wassern".) Seine Ufer sind flach, aber dicht bestanden von prächtigen

Palmen- und Bananenhainen, aus welchen die Pfahldörfer der Fischer mit ihren hohen Dächern idyllisch hervorlugen. Weiter landeinwärts blinken die Spiegel ausgedehnter, sorgfältig kultivirter Reisfelder. Nach 3—4stündiger Fahrt sahen wir, herrlich von der scheidenden Sonne beschienen, die goldenen Kuppeln der Pagode von Paknam uns entgegenglänzen. Paknam, in letzter Zeit öfters genannt, da von dort aus die Beschiessung der französischen Kriegsschiffe stattfand, ist eine kleine, befestigte Insel an der rechten Stromseite gelegen. Von dort wird die Ankunft grösserer Schiffe telegraphisch nach Bangkok gemeldet.

In wenigen Stunden gingen wir vor Bangkok vor Anker.

Bangkok ist eine noch junge Stadt und erst seit etwa 125 Jahren zur Residenz erhoben worden. Früher war Ajuthia die Hauptstadt. Ajuthia, eine Tagereise weiter oben gelegen, wurde 1350 gegründet und erfreute sich mehrere Jahrhunderte lang einer grossen Blüthe. Noch heute zeugen dort prachtvolle, ausgedehnte Ruinen von einstigem Glanz und einstiger Grösse. Im Jahre 1667 fielen jedoch die Birmanen in's Land und Ajuthia wurde von Grund aus zerstört. Der Hof siedelte nach Bangkok über, das bis dahin nur ein kleines Fischerdorf gewesen war, jetzt aber rasch emporblühte. Schon heute, nach ca. 125jährigem Bestehen, wird die Einwohnerzahl auf über ½ Million geschätzt.

Der erste Eindruck von Bangkok ist höchst imposant. Der breite Strom ist überfüllt von Fahrzeugen in allen Grössen, vom siamesischen Kriegsschiff herab bis zum kleinsten Canoe, während auf dem linken Ufer sich das gewaltige Häusermeer der Stadt ausdehnt, überragt von dem königlichen Palaste, der allein ein ganzes Stadtviertel einnimmt, sowie von den Kuppeln und Spitzen zahlloser buddhistischer Tempel.

Der Fremde, der vor noch nicht allzu langer Zeit Bangkok zu besuchen wünschte, konnte es eigentlich nur wagen auf Grund guter Empfehlungen an die dort lebenden Europäer; er war bezüglich Unterkunft und Verpflegung fast gänzlich auf die Gastfreiheit derselben angewiesen. Das hat sich inzwischen geändert; es besteht heute in Bangkok ein kleines, aber recht gutes Aktien-Hôtel, in dem man vortrefflich aufgehoben ist und das sogar einen Deutschen zum Direktor hat. Ueberhaupt giebt es in Bangkok viele Deutsche; noch am Abend meiner Ankunft machte ich unter ihnen zahlreiche Bekanntschaften. Was die Sehenswürdigkeiten der Stadt anbelangt, so wissen sie nur schlecht Bescheid. In der Regel verschieben sie eine Besichtigung derselben bis auf die letzten Tage ihres Dortseins, sogar wenn sie gezwungen sind, Jahre lang dort zu leben, und auch dann finden sie oft keine Zeit dazu, in der Freude, wieder nach Hause zu kommen. Da selbst der Hôteldirektor sich noch nicht recht in der Stadt umgesehen hatte und es einen gedruckten Fremdenführer eben so wenig gab, so war ich in der ersten Zeit fast gänzlich auf meinen eigenen Spürsinn angewiesen. Ich nahm mir also am nächsten Morgen eine Steam-launch, ein Miniatur-Dampfboot, und fuhr, um einen Ueberblick zu gewinnen, hinein in die Kanäle von Bangkok, in die sog. Klongs.

Bekanntlich wird Bangkok das Venedig Ost-Asiens genannt, weil es ähnlich wie die Lagunen-Stadt von zahlreichen Kanälen durchschnitten wird,

Digitized by Goog

auf welchen sich ein sehr reger, interessanter Verkehr abspielt. In diesen Klongs wimmelt es von Fahrzeugen aller Art: da werden grosse, schwer mit Reis beladene Kähne mühsam dem Menam zugesteuert, in taktmässigem Ruderschlag gleitet die reichgeschmückte Privat-Barke eines Vornehmen vorbei, kleine Steam-launches mahnen mit ihren Dampfpfeifen die entgegenkommenden Boote zum Ausweichen, und dazwischen tummeln sich eine grosse Menge von Booten mit runden Dächern (nicht unähnlich den venezianischen Gondeln) und kleine Canoe's. — Manche Canoe's sind zu schwimmenden Garküchen hergerichtet; auf Tellern und in flachen Kästchen, welche appetitlich mit grünen Blättern ausgelegt sind, sieht man allerhand Leckerbissen für die Siamesen: gebackene und gesalzene Fische, Confitüren, vor allem wunderschöne Bananen und Mango-Früchte. Auf anderen treiben wieder Hausirer ihr Gewerbe und bieten den Vorüberfahrenden ihre Waaren zum Kauf an.

Die Häuser, die an jenen Klongs stehen, sind entweder auf Pfahlrosten oder auf Flössen errichtet. Gefällt den Insassen einer der letztgenannten Wohnstätten ihre Nachbarschaft nicht mehr, beginnt z. B. in der Nähe ein Concurrent übermächtig zu werden, oder hat sich die Gattin mit einer Nachbarin verfeindet, so brauchen sie nur die Anker zu lichten und sich irgend wo anders hin treiben zu lassen. Vor den meisten Flosshäusern befindet sich eine kleine Plattform; dort haben die Krämer und Kaufleute ihre Waarenlager ausgebreitet: Zeugstoffe, Lebensmittel, Kochgeschirre und sonstige Gebrauchsartikel. Die Kunden nahen in Booten und Canoe's, machen ihre Einkäufe meist ohne auszusteigen und rudern weiter.

Auf den Treppen, die von den Häusern zum Wasser führen, sieht man eine Menge Badender. Mütter übergiessen ihre kleinen nackten Kinder mit Wasser und steigen dann selbst mit sammt den Gewändern hinab in die Fluth, um triefend in's Haus zurückzukehren und andere Kleider anzulegen. Auf allen Gesichtern ist deutlich zu lesen, welche Wohlthat bei der furchtbaren Hitze ein kühles Bad gewährt; denn die Hitze in Bangkok ist gross, namentlich in den Kanälen, wo die glühenden Sonnenstrahlen von dem Wasser zurückgeworfen werden.

Die Siamesen sind kein besonders schöner Menschenschlag; so weit ich mich darauf verstehe, ist es eine Mischung mongolischer und malayischer Race. An den Mongolen erinnern die breiten Backenknochen und die etwas schräg stehenden Augen; an den Malayen die gelb-braune Hautfarbe, die ein wenig platt gedrückte Nase und vor Allem die merkwürdige Länge des Goldfingers, der fast die des Mittelfingers erreicht. Die Männer sind klein und schmächtig und erreichen selten Mittelgrösse, die Frauen drall und untersetzt und alle sehr verunziert durch das ewige Betel- und Siri-Kauen, das ihren Speichel und ihre Mundhöhle ziegelroth, ihre Zähne kohlschwarz färbt.

Die Männer tragen um die Hüften ein langes, sarongartiges Stück Zeug (bei Reichen zuweilen aus Gold- oder Silberbrocat), den sog. Panung, welcher an den Zipfeln zusammengedreht und zwischen den Beinen durchgezogen wird, so dass er eine Art Pluderhose bildet; hierzu kommt ein kurzes Jäckchen mit stehendem Kragen. Ganz Vornehme tragen noch weisse baumwollene Strümpfe und Lackschuhe. — Das Kostüm der Frauen ist ähn-

lich: auch sie tragen den Panung, meist von dunkelblauer oder lila Farbe, der wie bei den Männern zu Pluderhosen zusammengerafft wird, und ausserdem unter den Achselhöhlen her eine breite Binde, welche die Brust bedeckt. — Die Haartracht ist bei beiden Geschlechtern die gleiche: das Haar wird kurz geschoren, nicht gescheitelt und steht bürstenartig empor. — Am schönsten dort zu Lande sind die Kinder; sie sind durchgängig bildhübsch, haben schöngeformte, ebenmässige Glieder und vor allem prachtvolle, lebhafte, braune Augen. Sie gehen bis zu ihrem 7—8. Lebensjahr völlig nackt, bis auf eine dünne Schnur, welche fest um die Hüften gewunden wird, zum Schutz gegen böse Geister, und an der zuweilen noch ein kleines herzförmiges Feigenblatt aus Silber oder Kupfer hängt.

Anderen Tags machte ich mich in Begleitung eines chinesischen Führers auf, um mir die Baudenkmäler von Bangkok anzusehen. Mein Führer versicherte zwar unaufhörlich „me speak english numbel one", doch stellte es sich bald heraus, dass der Mann mir nicht einmal die Namen der Bauwerke richtig anzugeben vermochte.

Manche Reisende haben Bangkok „die Stadt der Tempel„ genannt, gerade so, wie man Konstantinopel „die Stadt der Moscheen" nennt, und dies mit Fug und Recht: die Zahl der Buddhisten-Tempel in Bangkok ist enorm. Es soll über 100 grössere Tempel in der Stadt geben, und die Zahl der kleineren Heiligthümer, der Pratschedih's, welche etwa die Bedeutung unserer Kapellen in katholischen Ländern haben, übertrifft die der Tempel um das vielfache.

Im Baustyl aller grösseren Gebäude macht sich deutlich der Einfluss des benachbarten Birma und China bemerkbar: die spitzen Formen der Pagoden ähneln denjenigen von Birma; überall sieht man geschweifte chinesische Dächer, und in den Tempelhöfen begegnet man grimmig dreinblickenden chinesischen Fratzengestalten und chinesischen, steinernen Löwen mit Froschmäulern. Und dennoch hat sich im Laufe der Zeit ein spezifisch siamesischer Styl herausgebildet. Vor allem ist es das Dach, das durch seine bizarre Form dem Beschauer auffällt. Es ist meist doppelt und das obere kleiner wie das untere. Aus der Mitte von manchen erhebt sich ein pyramidenförmiger, sehr steil und spitz zulaufender Aufbau, der schliesslich in einer langen Lanze verläuft. Viele Dachfirsten sind wiederum mit merkwürdigen hörnerartigen Verzierungen, sog. Xo Fa-Praralis geschmückt, wie mir gesagt wurde zum Zeichen, dass das Bauwerk ein königliches Eigenthum sei oder unter besonderem königlichen Schutze stehe. — Die Form der Pratschedihs ist meistens folgende: auf einer Terrasse, oder einem würfelförmigen Unterbau erhebt sich ein eigenartiges glockenförmiges Bauwerk, das von einem sehr spitzen, wie von einem Drechsler zugedrehten Kegel gekrönt wird, welch letzterer wiederum in einer langen Turnierlanze verläuft.

Unser erster Gang galt dem Wat Saket. Es ist ein unscheinbarer, weissgetünchter Bau, hat die bereits erwähnte glockenförmige Gestalt und ist auf einem Hügel gelegen, von wo aus man einen vortrefflichen Rundblick über die Stadt geniesst. Ausserdem ist dieser Tempel noch dafür berühmt, richtiger gesagt berüchtigt, dass in einem seiner Höfe die Leichenbestattungen für arme Leute und Verbrecher stattfinden. Der Siamese

Digitized by Google

verbrennt seine Todten; bei armen Leuten jedoch, oder gar bei Individuen, die im Gefängniss gestorben sind und bei welchen man die Kosten einer Feuerbestattung scheut, hilft man sich in der Art, dass man ihre Kadaver, von einem staatlich angestellten Leichenzerstückler kunstgerecht tranchirt, den Aasgeiern und Hunden zum Frass vorwerfen lässt. Ich habe selbst einmal einer solchen Bestattung beigewohnt. Sobald der buddhistische Priester von der Leiche zurücktritt, senkt sich eine ganze Wolke von Geiern auf den Kadaver herab und macht sich mit einer solchen Gier über denselben her, dass binnen 15 Minuten (ich habe nach der Uhr gesehen) nichts anderes mehr übrig ist, wie die sauber abgenagten Knochen. Mit weiteren Details will ich Sie verschonen; denn sie sind zu ekelhaft.

Sodann besuchten wir das Wat Prakeo, das Haupt-Heiligthum Bangkoks. Es ist ein Complex wundervoller Tempelbauten, umschlossen von einer mit Thürmen gekrönten Mauer. Die Ausschmückung sämtlicher Bauwerke ist von fast beispielloser Pracht. Die Aussenseite einzelner Gebäude besteht ganz aus kostbarem Mosaïk, andere sind von oben bis unten vergoldet, die Mehrzahl jedoch mit farbigen Porzellanplatten verkleidet: der eine Thurm rosa, der andere hellblau, grün, braun u. s. w. — So herrlich der Eindruck ist, den diese glitzernden, farbenprächtigen Bauten auf den Beschauer ausüben, so kann man sich bei ihrem Anblick dennoch nicht des Gedankens erwehren, als sei der Architekt bei einem Zuckerbäcker in die Lehre gegangen; sie erinnern ein wenig an jene Gebilde aus Biscuit, Chocolade und Zuckerguss, die in den Läden unserer Conditoren stehen. Der Tempelhof ist mit weissem Marmor gepflastert. In der Mitte desselben erhebt sich auf einer Terrasse der Haupttempel. Er birgt das köstlichste Kleinod Bangkoks: das Obosot. Das Obosot ist eine Buddha-Figur, etwa 60 cm hoch, von dunkelgrüner, etwas in's gelbliche spielender Farbe. Die Siamesen behaupten, die Statue sei aus einem einzigen Smaragd. Das ist natürlich nicht wahr; sie ist aus Nephrit, aus Jade, einem Halbedelstein, der besonders in China sehr hoch geschätzt wird. Aber auch so ist das Götterbild von enormem Werth. Die Statue krönt die Spitze eines Hochaltars, der die Form einer abgestumpften Pyramide hat. Derselbe ist reich aus Holz geschnitzt, schwer vergoldet, ausserdem sind kleine bunte Glas- und Spiegelstückchen in ihn zum Zierrath eingelassen. Auf den Stufen des Hochaltars, eben so wie auf zwei davor befindlichen Opfertischen stehen zahlreiche, sehr kostbare Votivgeschenke: goldene und silberne Candelaber und Buddhastatuen, auch einige jener merkwürdigen Tribut-Bäumchen. Es sind dies Bäumchen von verschiedener Grösse aus massivem Gold oder Silber; jeder Stamm hat 4 Aeste, jeder Ast 4 Blätter. Dieselben werden von Zeit zu Zeit dem Könige von unterworfenen Völkern als Tribut dargebracht, und der König stiftet sie wieder als Votivgeschenke in die Tempel. Die Innenwände des Hauptheiligthums sind, ebenso wie die der Umfassungsmauer, mit einem Cyclus bunter Fresken geschmückt: Darstellungen aus der Geschichte Siams, Darstellungen aus der Ramajana, z. B. Rama nach der grossen Schlacht gen Himmel fahrend, oder Rama um seine Freiheit würfelnd, schliesslich auch Darstellungen aus dem siamesischen Sagenkreis, namentlich spielt Hanuman, jener sagenhafte Affenkönig, wie er in blutigen Schlachten die bösen Geister, die Typhonen,

bezwingt, eine grosse Rolle. — Von den übrigen hochinteressanten Bauwerken im Wat Prakeo erwähne ich nur noch das Putabrang Prasat, eine wundervolle Gebethalle, in welcher der König von Zeit zu Zeit sein Gebet verrichtet, und dann die Bücherei, einen herrlichen Bau, wo in grossen, schwarzen, reich mit Perlmutter eingelegten Schränken die heiligen Pali-Bücher verwahrt werden.

Darauf begaben wir uns nach dem Wat Po, berühmt wegen seines goldenen Riesen-Buddha. — Der Gott ist in liegender Stellung dargestellt; sein Haupt ruht in der aufgestützten rechten Hand und ragt bis an die Decke des etwa 20 Meter hohen Raumes. Ich mass eine Länge von 45 Schritt. Die Statue ist aus Stein und schwer vergoldet, doch beginnt an manchen Stellen sich der Goldüberzug abzublättern. Auf den Fusssohlen sind Buddha-Legenden in Mosaïk dargestellt, welches von kleinen Perlmutterplättchen gebildet ist. — Der Haupttempel, in welchem jenes Götterbild sich befindet, ist ein recht einfacher Bau; um so schöner sind die das Wat umgebenden Pratschedih's. Unter diesen ist besonders eines hervorzuheben, ein wunderschönes, thurmartiges Bauwerk, ganz aus dunkelblauem Porzellan, geschmückt mit einer Unmenge von Porzellanblumen.

Der schönste Tempel, vom architektonischen Standpunkt aus, wenn auch aus weniger kostbarem Material, ist das auf der rechten Stromseite belegene Wat Cheng. Es ist ein Backsteinbau, der Hauptsache nach in der Form einer vielseitigen Pyramide, welche sich zu einem runden, kuppelförmig zugehenden Thurme verjüngt. Der Hauptbau ist wiederum flankirt von 4 ähnlichen kleineren Bauten. Schöne Treppenaufgänge führen in die Höhe, und alles ist reich geschmückt mit Mosaïken und Statuen, namentlich aber mit Blumen aus Porzellan. Kommt man näher hinzu, so findet man, dass diese Porzellanblumen in höchst billiger Weise aus den Scherben zerbrochener Teller und Theetassen hergestellt sind, und dennoch macht das Bauwerk, von weitem wenigstens — es ist über 100 Meter hoch — einen äusserst prächtigen, imposanten Eindruck.

Selbstverständlich unterliess ich auch nicht, den weltberühmten „weissen Elephanten“ von Siam meine Aufwartung zu machen. Hier wurde mir allerdings eine arge Enttäuschung zu Theil. Es sind zwei Elephanten mittlerer Grösse, sie unterscheiden sich in ihrer Hautfarbe wenig oder gar nicht von ihren Raceangehörigen. Sie waren mit einer weiss-gelben Puderschichte bedeckt und verdanken wohl die hohe Auszeichnung, welcher sie sich erfreuen, zumeist ein paar weissen Flecken, weissen Muttermalen, welche sie hinter den Ohren haben. Der berühmte Siam-Reisende Bock hat anfangs der 80er Jahre einen „weissen Elephanten“ gesehen und giebt in seinem Buch ein colorirtes Abbild desselben. Danach hätte jener Elephant eine goldgelbe Farbe. Entweder ist nun das Thier, welches Bock sah, inzwischen crepirt, oder Bock hat den Elephanten mit sammt der ihm anhaftenden Puderschichte (welche wohl ein Rückstand aus den täglichen Abwaschungen mit Tamarindenwasser ist) wiedergegeben. Jedenfalls haben die Elephanten, welche ich dort sah, mit dem, welchen Bock beschreibt, keine Aehnlichkeit.

Uebrigens hatte ich die Zeit, nach Bangkok zu kommen, glücklich gewählt. Gerade, während ich mich dort aufhielt, fanden grosse Hoffestlich-

keiten statt. Der König hatte zweien seiner Kinder (er soll deren, wenn ich recht berichtet bin, etwa 80 besitzen) einen höheren Rang verliehen, und schon seit fünf Tagen währten die grossen Feste und Umzüge. Ein in den Diensten des Königs stehender Deutscher verschaffte uns eine Einführung, und so begaben wir uns nach dem königlichen Palaste. Wie ich schon eingangs erwähnte, ist letzterer von kolossaler Ausdehnung; er bildet eine Stadt für sich und soll von etwa 10,000 Menschen bewohnt sein, von der Schlosswache, Hofbeamten, Harems, Dienerschaft, aber auch von zahlreichen Handwerker-Familien, deren Bestimmung es ist, einzig und allein für den Bedarf des Königs und seines Hofes zu arbeiten. Das Hauptschloss ist ein modernes Gebäude, erst seit wenigen Jahren vollendet, in europäischem Palaisstyl: weiss mit rosa Marmorsäulen an den Fenstern, nur das Dach zeigt die bereits bekannten siamesischen Merkmale. Vor dem Schloss dehnt sich ein grosser, rechteckiger Schlosshof aus, in dessen Mitte ein Rasen angelegt ist. Am oberen Ende dieses Rasens, vis-à-vis einem kleinen Pavillon, den später der König einnehmen sollte, nahmen die eingeladenen Gäste Aufstellung. Rechts vom Schloss führt ein hohes, mit einem Vorhang verhängtes Thor zu dem Harem des Königs; es dauerte nicht lange, so kamen ein paar Hundert Frauen hinter diesem Vorhang auf den Knieen hervorgerutscht und kauerten in einer Ecke des Hofes nieder, wo sie von Dienerinnen mit Thee und Süssigkeiten regalirt wurden. Nicht jede der Damen war gerade ein Ausbund von Liebreiz und Schönheit: es war gar manche darunter, um deren Besitz S. Majestät nicht zu beneiden war. Wie man mir sagte, stammten einzelne noch aus dem Nachlass verstorbener Verwandten, welchen der König unvorsichtiger Weise wohl „ohne die Rechtswohlthat des Inventars“ angetreten hat. Plötzlich ertönte eine Fanfare und das nach englischem Muster uniformirte Militär trat unter's Gewehr: der König war am mittelsten Balkon des Schlosses erschienen und wurde alsbald mit der siamesischen Königshymne begrüsst. Letztere klingt gar nicht übel, erinnert aber in ihren ersten Takten ein wenig an unser schönes, altes Kneiplied „Europa braucht Ruh'.“ — Der König bestieg nun einen kostbaren Tragsessel; über ihn wurde ein riesiger, goldgestickter, fransengeschmückter Sonnenschirm gehalten (es ist Hofetiquette, dass kein Sonnenstrahl je das geheiligte Haupt des Königs berühren darf) und auf seinem Schosse hatte eines seiner jüngsten Kinder Platz genommen, ein 2—3jähriges Baby, überladen mit Brillanten und Edelsteinen. So bewegte sich der Zug an uns vorbei. Der König Tschulalonkorn (so wird er kurzweg genannt; sein voller Name ist: Pra Bat Somdeth Pra Paramindr Maha Tschulalonkorn Tschom Klao Tschau Yu Hua) ist ein noch junger Mann; er zählte, als ich ihn letztes Jahr sah, 39 Jahre, sah aber eher jünger aus. Er ist eine schlanke, elegante Erscheinung mit sehr einnehmenden, freundlichen Gesichtszügen. Er grüsste militärisch nach allen Seiten und nahm dann in dem für ihn bestimmten Pavillon Platz. Und nun bot der Schlosshof ein schönes Bild echt asiatischer Prachtentfaltung. Auf dem Rasen waren ein paar Hundert Tänzerinnen, die Amazonen des Königs, aufmarschirt und gaben dort ihre Kriegstänze zum Besten. Die Mädchen waren alle reich herausgeputzt; man hatte ihnen eine europäische Gesichtsfarbe angeschminkt, durch welche aber deutlich ihre braune Haut durchschimmerte.

Digitized by Google

Ihre Tänze ähnelten den Ausfallstellungen, welche wir beim Floret-Fechten einnehmen, nur dass die Ausfälle nach rechts, nach links, nach vorwärts und nach rückwärts ausgeführt wurden. Ihr Drill war vortrefflich: man hörte keinen Kommando-Ruf, und dennoch gingen die Evolutionen der grossen Truppe mit bewunderungswürdiger Exaktheit vor sich. Noch während sie tanzten, setzte sich eine schier nicht enden wollende Prozession in Bewegung. Voran marschirte die Musik-Kapelle, dann Militär, dann ein Zug von hohen Hofbeamten in kostbarer Gold- und Silberbrokatkleidung und nun die jugendlichen Helden des Festes: zwei 9—10jährige Knaben in reicher, edelsteingeschmückter Gewandung, denen zwei prächtig aufgezäumte Ponies nachgeführt wurden. Alsdann folgte ein langer Zug Sklaven, welche Geschenke der kostbarsten Art trugen, z. B. goldene und silberne Betel- und Theeservice, wundervolle chinesische Porzellanvasen, Elfenbein- und Ebenholzschnitzereien und dergl. mehr. Den Schluss machte ein langer Tross von Sklaven und Sklavinnen in bunten Gewändern: die eine Gruppe carmoisinroth und weiss, die andere lila und weiss, grün und weiss etc. Der Zug bewegte sich nach einer benachbarten Bethalle, wo S. Majestät die feierliche Rangerhöhung vornehmen wollte. Uns wurde der Eintritt leider nicht gestattet, und so mussten wir wieder in's Hotel zurückkehren.

Auch sonst wollte mir der Zufall wohl. Es gelang mir nach etwa achttägigem Aufenthalt in Bangkok, die Bekanntschaft eines reichen Chinesen zu machen, der vortrefflich französisch sprach. Es war Monsieur Ignace Loyola Bou. Dieser dicke, joviale Herr war in seiner Jugend in die Hände der Jesuiten gerathen, welche ihn nach Frankreich brachten und ihm dort eine gute Erziehung angedeihen liessen, in der Hoffnung, ihn später als Missionär zur Bekehrung seiner Landsleute verwerthen zu können. Aber dem jungen, lebenslustigen Ignace sagte der ihm angesonnene Beruf durchaus nicht zu; nach mehrjährigem Aufenthalt in Frankreich kehrte er in sein geliebtes China zurück und da er, „der Abtrünnige", bei seinen Verwandten keine freundliche Aufnahme fand, so siedelte er nach Bangkok über und ist jetzt einer der reichsten Holzhändler der Stadt. Diesem dicken Herrn verdanke ich gar viel. Durch ihn habe ich so manches gezeigt oder erklärt bekommen, das den meisten Fremden, bei kurzem Aufenthalt wenigstens, verschlossen oder räthselhaft zu bleiben pflegt.

Eines Abends kam er in unser Hotel und fragte einen mir befreundeten holländischen Globe-trotter und mich, ob wir Lust hätten einem „Haarschnitt", einer grossen Festlichkeit in der Familie eines vornehmen Siamesen beizuwohnen. — Wir sagten natürlich mit Freuden zu. Die Siamesen rasiren ihren Kindern die Köpfe kahl ab bis auf einen kleinen Haarbüschel. Im Alter zwischen 10 und 13 Jahren fällt auch dieser; von da an darf sich der Knabe das Haar nach Art der Erwachsenen stehen lassen. Es bedeutet also dieser letztmalige Haarschnitt den Abschluss der Kinderzeit und den Eintritt in's Jünglingsalter und giebt somit den Anlass zu einer grösseren Familienfestlichkeit, bei welcher reiche Familien es lieben, etwas draufgehen zu lassen und ihren Reichthum vor dem Volke zu zeigen.

Wir nahmen einen Wagen, fuhren in die Stadt und kamen an ausgedehnten Feldern und Wiesen vorbei. Es fiel mir auf, dass dort zahlreiche

Digitized by Google

Personen mit Fackeln und Lichtern eifrig nach etwas im Grase suchten. Auf Befragen erfuhr ich von unserem chinesischen Freunde, dass diese Leute nach Grillen fahndeten, um sie mit einander kämpfen zu lassen. — Der Siamese ist ein leidenschaftlicher Liebhaber von Thierkämpfen aller Art, bei welchen er hohe Wetten abschliesst; er hetzt Alles aufeinander, was von Thieren irgend kampflustiger Natur ist: Elephanten, Hähne, Grillen, ja sogar Fische. Es giebt in den dortigen Gewässern einen Fisch, einen kleinen Stachelflosser, der sehr kampfbegierig ist und, sobald man ihn in einem Glase mit einem anderen zusammenbringt, wüthend über denselben herfällt und ihn auf Tod und Leben bekämpft; dabei schillert er im Zorn in bunten Farben, grün, rosa und hellblau. — Ich habe in Siam keinen einzigen Thierkampf zu sehen bekommen, wohl aber in Java, wo sie gleichfalls im Schwunge sind.

Unser Wagen hielt in einer engen Sackgasse vor einem stattlichen Haus. Wir traten ein, wurden vom Hausherrn, einem älteren, würdig aussehenden Siamesen auf das herzlichste bewillkommt und dem jungen Helden des Festes vorgestellt: einem 10jährigen, blassen Bürschchen, kostbar herausgeputzt, die zarten Fingerchen voll mit Brillantringen. Der Schädel war glatt rasirt: der Haarschnitt hatte also schon stattgefunden. In den Ecken der Zimmer sassen auf der Erde die Verwandten und intimsten Freunde des Hausherrn beim Schmaus und langten wacker in die ihnen dargereichten Schüsseln und Schüsselchen. Uns offerirte man recht gute Cigarren in silbernen Schalen. Der Hausherr führte uns nun in einen Seitenbau, wo wir von einem offenen Fenster aus der im Hofe sich abspielenden Festvorstellung zuschauen konnten. Der Hof war überspannt mit einem rothen Zeltdach und mit vielen Lampen und Lampions erleuchtet; dort standen Kopf an Kopf die Zuschauer und folgten mit dem grössten Interesse dem Theaterstück, das am oberen Ende aufgeführt wurde. Das Stück war eine Mischung von Posse und Tanz und hatte etwa folgendes zum Gegenstand: ein sehr schüchterner, etwas bornirter Prinz verliebt sich in eine Prinzessin, da er aber nicht die Courage hat, sich ihr persönlich zu nähern, so beauftragt er seinen Leibsklaven, einen geriebenen Burschen, für ihn die Bekanntschaft einzuleiten. Das thut der Schlingel auch, spielt aber bei dieser Gelegenheit wider die Abrede den Liebhaber für eigene Rechnung. Die Prinzessin war sehr einsilbiger Natur, nur selten kam ein Wort über ihre Lippen; sie tanzte dafür aber um so mehr. — Es ist bekannt, dass man in der Welt je nach den Ländern zum Tanzen die verschiedensten Gliedmassen gebraucht: in Europa tanzt man mit den Beinen, in Aegypten mit dem Bauch, in Siam, überhaupt in Hinterindien, mit den Händen. Der Tanz bestand durchgehends aus einem schlangenartigen Winden und Verdrehen der Arme und Hände, begleitet von einem langsamen rythmischen Einherschreiten. Der Hauptpunkt besteht darin, dass die Tänzer und Tänzerinnen die Hand so viel wie möglich nach rückwärts zu biegen verstehen, so dass der Handrücken beinahe den Unterarm berührt. Je virtuoser sie dies fertig bringen, je höher sind sie geschätzt. Knaben und Mädchen, die für den Tänzer- oder Tänzerinnenberuf bestimmt sind, werden schon von früher Kindheit an auf diese Handverrenkungen dressirt, und zwar soll die Abrichtung eine nicht ganz schmerzlose sein. — Das Amüsanteste bei der ganzen Vorstellung war für uns, die

Gesichter der Zuschauer zu beobachten: die Kinder wollten sich halb todt lachen über die drolligen, manchmal etwas unanständigen Spässe des siamesischen Leporello's, und die Betelmäuler der Alten standen vor Vergnügen weit offen. Nach einer Stunde hatten wir genug und traten unter der Führung unseres dicken Ignace Loyola einen Rundgang durch das nächtliche Bangkok an. Der Geruch in den engen, schmierigen und schlüpfrigen Gassen war entsetzlich und erregte bei uns oft Brechreiz, obgleich unsere Nasen durch den Besuch zahlreicher indischer und ägyptischer Städte gewiss nicht verwöhnt waren.

Wir besuchten zunächst mehrere Opium-Schenken. An diesen ist nicht viel zu sehen: es sind niedere, dunkele Spelunken, angefüllt mit einem widerlichen, brenzlichen Geruch. Auf Pritschen oder Ruhebetten liegen die Raucher, theils sich harmlos unterhaltend, theils rauchend, die Mehrzahl fast schlafend. Doch begegneten wir in all jenen Localen (wir besuchten deren vier) nur einem einzigen richtigen Opiumtrunkenbold. Es war ein noch junger Mensch (Chinese) von auffallend bleichem, ungesundem Aussehen; der Kopf war ihm im Rausch hinten über gefallen, und er starrte uns aus weit aufgerissenen Augen verthiert und gläsern an.

Ich bin nicht so lange genug in Opium-Ländern gewesen, dass ich mir ein zuverlässiges Urtheil darüber hätte bilden können, in wie weit der Opiumgenuss auf den Gesundheitszustand eines Volkes nachtheilig wirkt. Mir scheint es fast, als ob der schädliche Einfluss, den er ja zweifelsohne ausübt, von vielen Reisenden und Missionären arg übertrieben würde. Es liegt eben in der menschlichen Natur, dass man Laster und Leidenschaften, von denen man sich selbst frei weiss, bei Anderen doppelt abscheulich und verwerflich findet. Selbstverständlich wäre es klüger, die Chinesen liessen das Opiumrauchen sein; denn es giebt genug Subjecte unter ihnen, denen das Rauchen derart zur Leidenschaft wird, dass sie der willenlose Sklave ihrer Passion werden, ihr Hab und Gut bis zum letzten Cash opfern und unfähig werden zu jeder Arbeit. Das ist aber bei dem Schnapssäufer von Europa auch der Fall, und ich möchte behaupten, dass das Opium in China und Hinterindien lange nicht so viel Unglück anrichtet, wie der Branntwein bei den Mongolen des Himalaya oder bei den Indianern Nord-Amerika's. Und wenn wir Europäer uns die Zustände ansehen, wie sie in Irland und in Russland in Folge des Schnapses herrschen, so dürften wir zur Erkenntniss kommen, dass wir besser thäten, vor unserer eigenen Thüre zu kehren, als verächtlich von der „physischen und moralischen Verkommenheit der opiumsüchtigen Asiaten" zu sprechen.

Ich habe selbst einmal aus Neugierde Opium geraucht, thue es aber nie wieder. Ich kaufte mir eine neue Opium-Pfeife und liess einen Opium-Schenkwirth aus der Stadt in's Hotel kommen; dann legte ich mich zu Bett. Der Opium-Schenkwirth machte mir an einer Nadel über einer Lampe das Opium-Kügelchen zurecht und lud damit meine Pfeife Ich brauchte neun Pfeifen, um die von mir beabsichtigte Wirkung hervorzubringen. Die erste, die ich in der Weise rauchte, wie man bei uns zu rauchen gewohnt ist, indem man den Dampf in den Mund einzieht und wieder ausbläst, blieb ohne jede Wirkung. Bei der fünften oder sechsten, nachdem ich den Rauch vorschriftsmässig

in die Lungen eingesogen hatte, fühlte ich eine leichte Umnebelung der Sinne, und erst bei der 9. Pfeife trat die vollständige Bewusstlosigkeit ein. Die entzückenden Träume und Hallucinationen, die mit dem Opiumrausch verbunden sein sollen, blieben bei mir, dem Anfänger, vollständig aus. Ich entsinne mich nur, dass ich einmal das Gefühl hatte, als ob ich flöge, und zwar flog ich nicht allein, sondern mein holländischer Freund, den ich gebeten hatte bei mir zu bleiben, damit mir der Chinese während meiner Bewusstlosigkeit nicht etwa die Bude ausräume, der flog mit. Ueber diese Pflichtvergessenheit meines sonst so verlässlichen Reisegefährten war ich ein wenig erstaunt, doch nur kurze Zeit, dann wusste ich nichts mehr und schlief vier Stunden lang. Als ich aufwachte, geschah es mit einem furchtbaren Katzenjammer; in meinem Schädel hämmerte es zum Zerspringen, und der kalte Schweiss floss mir in Strömen von der Stirn; das Abscheulichste war jedoch ein widerlicher, bitterer Geschmack im Munde, den ich fast 24 Stunden lang nicht los werden konnte.

Doch ich kehre zu unserem nächtlichen Spaziergang durch Bangkok zurück. — Unsere Wanderung fortsetzend kamen wir vor ein grosses hell erleuchtetes Gebäude. Es war das grösste Spielhaus Bangkoks. Siamesen wie Chinesen, an welch letzteren in Bangkok kein Mangel ist, sind eingefleischte Spieler und alles Geld, das nicht für die nöthigsten Lebensbedürfnisse herhalten muss, wird abends regelmässig in's Spielhaus getragen und — dort gelassen. Wir fanden eine weite, circusartige, gut besuchte Halle vor. Auf Matten, in kleinen Gruppen sassen die Spieler um ihren Bankhalter herum; letzterer war stets ein Chinese. Vornen spielte das geringe Volk um Kupfermünzen. Unter ihnen boten namentlich die Siamesen ein widerliches Bild der Spielleidenschaft: hastig, mit nervös zitternden Händen schoben sie ihr Geld auf die Matte und verzerrten im Verlustfall wüthend die Gesichter, ganz im Gegensatz zu den chinesischen Pointeuren, die sehr „beaux joueurs" waren und weder im Gewinn noch Verlust irgend welche Gemüthsbewegung sich anmerken liessen. Vornen wurde ein Spiel gespielt, bei welchem messingene Würfel mit vierkantigen messingenen Würfelbechern, sowie schmale chinesische Spielkarten zur Verwendung kamen. Ich konnte indessen nicht recht hinter die Regeln des Spieles kommen. — Unser chinesischer Freund drängte uns auch bald nach dem Hintergrund des Saales; dort war die sog. „grosse Parthie" im Gange, und die vornehmen Spieler waren bei der Arbeit. Vor einer in Felder eingetheilten Matte sass ein alter Chinese; vor sich hatte er einen grossen Haufen weisser Muscheln liegen. Von Zeit zu Zeit entnahm er diesem Muschelhaufen eine tüchtige Portion, häufte sie vor sich auf und begann sie vier zu vier abzuzählen. Die Pointeure wetten nun, dass 1, 2, 3 oder 4 Muscheln übrig bleiben. — Dieses Spiel stammt jedenfalls aus China, wo ich es in allen Spielhäusern spielen sah, und wo es den Namen Fan-dan führt. Während wir dort zusahen, wurde nicht gerade sehr hoch gespielt; man sah selten einen Satz von über 6—8 Tikals (1 Tikal = ca. Mk. 1.70). — Im Uebrigen hatte die Administration für alle Bedürfnisse ihrer Kundschaft in umsichtigster Weise gesorgt: am Eingang, in einer Loge, hatte ein Geldverleiher sein Comptoir aufgeschlagen, und der unglückliche, aber creditwürdige Spieler konnte sich dort gegen den menschenfreundlichen Zinsfuss von 25—50 % per

Tag frische Gelder pumpen und mit neuen Kräften dem verlorenen Groschen nachjagen. Aber auch für die frommen Gläubigen unter den Spielern war die Direktion voll sinniger Aufmerksamkeit; ihnen hatte sie ein Buddha-Bild gestiftet, das hinten in der Ecke thronte. Zwei Bonzen waren dort eifrig mit dem halblauten Absingen einer Litanei beschäftigt. Die beiden geistlichen Herren arbeiteten auf Bestellung, und zwar beteten sie um Spielglück für ihre Auftraggeber. Kurz, es war ein vorzüglich geleitetes Lokal, und die Blanc'sche Spielverwaltung von Monte Carlo könnte dort noch manches lernen.

Was dem Fremden den Aufenthalt in Bangkok am meisten verleidet, das ist die Hitze und die Moskiten. Zwischen 10 Uhr vormittags und 4 Uhr nachmittags bewegte sich das Thermometer meist zwischen 27½ und 29½° R. im Schatten. Auch nachts sinkt die Temperatur nur um wenige Grad. Die Hitze wird doppelt fühlbar durch den grossen Feuchtigkeitsgehalt der Luft. In Folge des letzteren setzt alles Lederzeug Schimmel an. — Die grösste Plage sind aber die Moskiten. Ich habe von diesem verruchten Insektengesindel auf der ganzen Reise viel zu leiden gehabt; sie waren meine steten Peiniger von Konstantinopel bis nach Yokohama. Aber wohl nirgends habe ich sie in solcher Unzahl und von solch toller, unersättlicher Blutgier besessen gefunden, wie in Bangkok. Wenn ich dort mit dem Sonnenhelm in meinem Zimmer rasch durch die Luft fuhr, so war ich sicher 1—2 Stück in demselben zu fangen; öffnete ich mein kleines Schränkchen, so kam mir eine ganze Wolke dieser liebenswürdigen Insekten-Spezies entgegen geflogen und machte sich heisshungrig über mich her. Hatten auch nur 2 Stück Eingang in die Bettvorhänge gefunden — und das war fast jede Nacht der Fall — so war an Schlaf nicht mehr zu denken, und schweisstriefend und nervös seufzte man Nacht für Nacht dem jungen Tag entgegen, wissend, dass mit Eintritt der Dämmerung die Hitze und der Blutdurst jener geflügelten Blutsauger nachlassen werde.

So befriedigt ich also auch von meinem Aufenthalt in Bangkok war, so kann ich doch nicht behaupten, dass mir die Scheidestunde allzu schwer wurde. — Ich sehnte mich, wieder auf See zu kommen. Auf der See, das wusste ich aus alter Erfahrung ist man wenigstens vor Moskiten sicher; hat ein Schiff solche vom Land aus mitgenommen, so sterben sie schon am zweiten Tage, da sie den Salzgehalt der Luft nicht ertragen können. Ich benutzte zur meiner Heimreise nach Singapore abermals einen Mansfield-steamer, hatte es aber fast noch schlechter getroffen, wie das erste Mal. Dieses Mal bestand die Ladung grössten Theils aus Schlachtvieh — 144 Stück Kühe bestimmt für Singapore — und diese gaben der nervenstärkenden Seeluft, auf die ich mich nicht wenig gefreut hatte, eine recht unliebsame Beimischung. Aber trotzdem rechtfertigte die Seereise vollkommen die Erwartungen, die ich in sie gesetzt hatte: Schlaf und Appetit, die mir in der letzten Zeit meines Aufenthalts in Bangkok vollkommen abhanden gekommen waren, kehrten wieder zurück, und waren auch die Tage heiss genug, die Nächte brachten Kühlung und Erquickung. — Nacht für Nacht schleppte ich meinen Deckchair hinauf auf die Kommandobrücke, wo der Kapitain oder der erste Offizier Lugaus hielten. Dort war mein Lieblingsplätzchen!

Es ist etwas Köstliches um eine Tropennacht auf hoher See! Wohl an jeden, der eine solche erlebt hat, tritt die Versuchung heran, sie zu schildern; doch umsonst — es giebt keine Sprache, und sei es auch die beredteste, die ihren wonnigen Zauber völlig wiederzugeben verstände. — Auf einer riesengrossen, dunkelblauen Scheibe, welche vom Mond durch eine breite Silberstrasse getheilt wird, schwimmt das winzige Schiff. Manchmal bäumt es sich empor wie ein muthiges Rösslein, um dann wieder eilends hinabzugleiten in die Tiefe, aber immer stetig und unbeirrt seinem unsichtbaren Ziele zu. Alles ringsum ist umfluthet von azurblauem Licht, der Himmel ist strahlend hellblau, und an ihm flammt und flackert es in einer Schönheit und Klarheit, wie man sich's in Europa kaum zu träumen vermag. Die Oberfläche des Oceans hebt und senkt sich wie eine athmende Brust, und wenn die Wellen heranrauschen in regelmässigen Pausen, dann klingt es wie Athemzüge an den Wanten des Schiffs. — Das sind köstliche Stunden, doppelt köstlich, wenn der Tag schwül und heiss gewesen ist. Ein eigenartiges Gefühl der Ruhe, des Friedens, der Wunschlosigkeit durchströmt die Brust; die Gedanken wandern heimwärts zu den fernen Lieben, und man bedauert nur, sie nicht zur Stelle zaubern zu können, damit auch sie sich an dem herrlichen Bilde ringsum zu erfreuen vermöchten. Solche Bilder prägen sich für zeitlebens dem Gedächtnisse ein, und das ist eben das Eigenthümliche — ich weiss nicht, soll ich sagen das Bedenkliche oder das wunderbar Schöne an den Tropenlandschaften: wer sie hat schauen dürfen in all ihrer Herrlichkeit, den lassen sie nicht mehr los. Noch nach Jahren, wenn sie wieder aufsteigen in der Erinnerung mit ihrer schimmernden Farbenpracht, mit ihren azurblauen Meeren, ihren smaragdgrünen Wäldern, ihren ergreifenden Sonnenuntergängen, ihren naiven, genügsamen Menschen — dann beschleicht oft genug Sehnsucht das Herz, und wie an unsichtbaren Fäden fühlt man sich wieder hingezogen nach jenen Ländern, „wo die Palmen ihre Häupter in den Lüften wiegen, und ein ewig blauer Himmel den Menschen lacht."

Mittwoch 15. November 1893.

Herr Priester Dr. Paul Müller-Simonis aus Strassburg i. E.: **Hocharmenien.**

Der Vortragende berichtete über eine Reise, die er 1888—1889 nach Hocharmenien machte. Sein eigentliches Ziel war Persien gewesen, aber ein zufälliges Zusammentreffen mit einem berühmten ehemaligen Räuberhäuptling, Guegou-chaoûdi, veranlaßte ihn, in Begleitung desselben einen Abstecher nach Hocharmenien zu machen, welcher dann durch die Umstände zu dem wichtigsten Theil seiner Reise wurde.

Einleitend schilderte der Redner den bewegten Lebenslauf dieses Räubers und erklärte, wie das Entstehen des Räuberthums in Persien überhaupt auf die erbärmlich schlechte Verwaltung des Landes sich zurückführen lässt, die selbst einem charakterfesten Menschen das gesellschaftliche Leben oft ganz unmöglich macht.

Hierauf ging er zu der Beschreibung des armenischen Hochlandes über, welches, von den Nachbarländern durch hohe Gebirge getrennt, ein ganz

abgesondertes Ganzes bildet, das wiederum durch Nebengebirge in ebensoviele verschiedene Theile geschieden wird. Dies Land, mit sehr schroffen Gegensätzen in den Jahreszeiten, ist von Natur aus sehr reich, sowohl was die Ertragsfähigkeit des Bodens, als das Vorkommen von Mineralien anbelangt. Bei einer äussersten Einfachheit der Linien üben die Landschaften Hocharmeniens doch einen unwiderstehlichen Zauber auf die Phantasie aus, der ihr Bild dem Gedächtniss unvergesslich einprägt.

Die interessanteste Erscheinung auf dem armenischen Hochland ist unstreitig der Van-See. Derselbe, sieben Mal so gross als der Genfer-See, liegt 1628 m über dem Meer. Da sein Wasser äusserst reichhaltig an Sodasalzen ist, so kann er schlechthin als der colossalste Seifenwasserbehälter der Welt bezeichnet werden. Die Entstehung dieses Sees ist nach Erachten des Redners auf einen der wichtigeren Ausbrüche des heute erloschenen, mächtigen Vulkans Nimrad-Dagh zurückzuführen, bei welchem die Lava das Bitlis-Thal abdämmte und so die thalaufwärtsliegenden, ziemlich flachen Landstriche zu einem See umwandelte.

Die Festung Van ist auf einer mächtigen, alleinstehenden Felsenmasse erbaut, die die Stadt überragt, und in welche die vorarmenischen Könige Menuas und Argistis interessante Höhlen, die sie mit Keilinschriften bedeckten, eingruben. Die Stadt selbst hat einen ganz eigenthümlichen Charakter. Neben der alten, von Mauern umgürteten Stadt erstrecken sich, bis auf 4 km Entfernung, die sogenannten „Gärten", ein colossales Villenviertel, wo jetzt die meisten Vantis wohnen, während sie ihre Geschäfte in der alten Stadt haben.

Der Vortragende schilderte sodann den traurigen Zustand, in welchem sich die Landbevölkerung befindet. Derselbe hat zwei Ursachen. Zunächst die äusserst grosse Schwierigkeit des Verkehrs inmitten hoher Gebirge, wo die Flussthäler oft gänzlich unpassirbar sind. Sodann die schlechte Verwaltung und der Auswuchs derselben, das Räuberwesen. Als Beispiel führte er Einzelheiten aus dem Gebirgsland Boghtan an, welches durch die Plünderung seitens der eigenen Beamten vollständig ruinirt wurde. Die Reisenden hatten selbst von den bureaukratischen Scherereien seitens dieser Beamten viel zu leiden und liefen öfters Gefahr, in das Gefängniss zu kommen, weil man sie durchgehends als Spione betrachtete.

Die Rückreise von Hocharmenien machte der Redner über Mesopotamien und Indien.

(Vergleiche auch des Redners Werk „Relations des missions scientifiques de MM. H. Hyvernat et P. Müller-Simonis (1888—89) du Caucase au golfe persique à travers l'Arménie, le Kurdistan et la Mésopotamie", Paris und Lyon 1892.)

Mittwoch 29. November 1893.

Herr Referendar Dr. Wolfgang Schmidt-Scharff aus Frankfurt a. M.: **Meine Reise in Mexiko.**

Eine Seereise von etwa 17 Tagen bringt den Reisenden von Westfrankreich über Habana, an der Halbinsel Yukatan vorbei, nach der Hafen-

Digitized by Google

stadt Vera Cruz, deren Rhede, durch viele Inseln und Riffe abgeschlossen, wohl die bedeutendste der Ostküste Mexikos ist. Die Stadt macht keinen grossartigen Eindruck und hat fast nur einstöckige Häuser. Der Hafenplatz ist an drei Seiten von Hallen umgeben; der grosse Platz, die Plaza, der Mittelpunkt des allerdings erst gegen Abend beginnenden öffentlichen Lebens, und die Alameda, die Promenade, von wunderbaren tropischen Gewächsen eingefasst, fehlen in Vera Cruz so wenig wie in jeder mexikanischen Stadt, auch ist eine Arena für Stierkämpfe und eine für Hahnenkämpfe vorhanden. Das Klima ist ungesund, wie in dem ganzen Küstenstrich der Tierra caliente. Die Tierra templada und die Tierra fria sind die höheren Landstriche des inneren Landes. Mexiko ist etwa viermal so gross als Deutschland und liegt fast ganz auf der etwa 2000 m hohen, von Randgebirgen umgrenzten Hochfläche von Anahuac, die von einer Reihe von Vulkanen, dem Citlatépetl, dem Ixtaccihuatl, dem Popocatépetl und anderen durchzogen wird und sich bis in die Vereinigten Staaten fortsetzt. Die Ränder der Gebirge bilden den fruchtbarsten Theil des Landes. Von Vera Cruz erreicht man in fünfstündiger Eisenbahnfahrt die ganz mexikanische, sehr schön gelegene Stadt Jalapa, die wegen ihrer schönen Bewohnerinnen berühmt ist. Die 11½ Millionen Bewohner des Landes gehören den verschiedensten Stämmen und Farben an; die durch die Kultur verweichlichten Indianer sind sepiabraun. Für ihre Kleidung charakteristisch ist eine grosse den Oberkörper umhüllende Decke und der Sombrero, der breitkrämpige Hut, den alle Mexikaner tragen. Die eigentlichen Mexikaner stammen von den jetzt verhassten Spaniern ab, sind sehr stolz, gehen stets bewaffnet und in meist reich mit Silber bestickter Kleidung.

Für die schönste Stadt Mexikos gilt Orizaba; es ist aber eigentlich nur ein grosses Dorf mit vielen Gärten, in wunderschöner Gegend inmitten steiler Berge gelegen. Eine grosse Rolle hat stets die an günstiger Stelle der Hochebene gelegene Handelsstadt Puebla gespielt, in der auch etwas Industrie, Herstellung von Federblumen und Thonwaaren, getrieben wird. Von dem die Stadt beherrschenden, aber verwahrlosten Fort Guadelupe hat man einen prächtigen Rundblick auf das Gebirge, dessen Schneegipfel sich bis über 5000 m erheben. In der Umgegend wird viel Mais gebaut, noch mehr aber die Maguey, eine Agave, aus deren Blättern der Pulque, das Nationalgetränk des Landes gewonnen wird; auch viele Cactusarten kommen vor. Die Hauptstadt des Landes, Mexiko, liegt an einer ungesunden Stelle in einem weiten Thal in der Nähe mehrerer Seen, zählt etwa 300,000 Einwohner, macht aber keinen sehr günstigen Eindruck. Die Häuser sind meist zweistöckig, nur im Geschäftsviertel sind die Strassen belebt, sonst ziemlich öde und von vielen Telephondrähten durchzogen. An der Plaza liegt die von den Jesuiten 1573 erbaute schöne Cathedrale, die mit denen von Puebla und Guadelajara zu den schönsten Bauwerken Mexikos gehört, an denen das Land sehr arm ist. Auf der Alameda, der Promenade, zeigt sich Sonntag Mittags die vornehme Welt. Die Mexikanerinnen mit meist schönem Gesicht, spitzem Kinn und dunklen Augen sind sehr graziös und chic. In der Paseo de la Reforma stehen viele Statuen, darunter die Karls IV., des Columbus und des letzten Aztekenkönigs Guatemozin. Die Stadt Mexiko ist quadratisch

gebaut und hat keine schönen Gebäude, bietet auch für den Fremden sehr wenig. In den Theatern spielen nur herumziehende Gesellschaften. Nördlich der Stadt liegt die Kirchenstadt Guadelupe mit vielen Marienkirchen; südwestlich Chapultepu, die Sommer-Residenz des Präsidenten mit schönem Park, an dessen Eingang zehn grosse Käfige den Anfang eines zoologischen Gartens bilden, nicht weit davon Tacuba, eine hübsche als Erholungsort benutzte Villenstadt.

Das Interessanteste an Mexiko ist seine Geschichte. Nachdem das Land 1517 entdeckt wurde, landete 1519 Cortez mit einem Eroberungsheere, von den Azteken freundlich aufgenommen, lohnte ihnen aber durch Verrath, unterwarf nach zweijährigem Kampfe das Land und vernichtete alle Denkmale der reichen früheren Kultur und fast alle Bewohner. Die jetzigen Bewohner sind meist träge und scheuen die bis zu 30° steigende Hitze, so dass nur Abends Leben in den Strassen sich entwickelt. Mexiko ist jetzt ein unter dem auf vier Jahre gewählten Präsidenten stehender Staatenbund, der von den Vereinigten Staaten stark beeinflusst wird, denen alle Bahnen und Bergwerke gehören. Zwei Parteien, die konservativklerikale und die liberale, kämpfen seit etwa sechzig Jahren um die Herrschaft mit wechselndem Glück. Die Gouverneure der einzelnen Staaten sind sehr selbstständig, die geltende Münze ist der Dollar. Die zweitgrösste Stadt des Landes ist Guadalahara mit 90,000 Einwohnern, sauberen Strassen und vielen Plätzen. Hier hatten die Reisenden Gelegenheit, ein Stiergefecht mit seinen aufregenden Szenen, aber auch ein Gefängniss zu sehen, in dem die Gefangenen ein behagliches Leben führen und nur arbeiten, wenn der Richter sie dazu verurtheilt hat; für die gefangenen Kinder besteht eine eigene Schule. Von Guadalahara aus muss die Reise mit der Post fortgesetzt werden, in engen Wagen durch ausgedörrte Gegenden und ärmliche Dörfer. Viel Viehzucht wird hier getrieben, die Ranchos dienen des Nachts ausser den Viehheerden auch den zahlreichen Maulthierkarawanen zur Unterkunft. Die Post wird auch von neun Maulthieren gezogen, die alle zwei Stunden gewechselt werden, die Verpflegung auf den Poststationen ist schlecht, ausser Milch und Schnaps sind fast nur Tortillas, eine Art Kuchen aus geschrotenem und geröstetem Mais, zu haben. Eine der steilen, tief eingeschnittenen, wohl auf vulkanische Einflüsse zurückzuführenden Barancas, Schluchten mit üppigster Vegitation, musste zu Pferde mühsam durchquert werden. Bis Tepic führt die Strasse, wenn man von einer solchen sprechen darf, durchs Gebirge, mitten in der Nacht kamen die Reisenden in Navarete an, von wo die Reise zu Pferde fortgesetzt werden musste, da die Post nordwärts weiter fährt. Durch herrliche Wälder mit all den Schönheiten des tropischen Urwaldes ging der eilige Ritt in der Morgenkälte weiter, ein prächtiger Sonnenaufgang liess alle Anstrengungen des nicht ungefährlichen Rittes vergessen, bald war auch der letzte Bergabhang überwunden, Lagunen zeigten die Nähe des Ozeans an, der bei San Blas, einer kleinen ärmlichen Küstenstadt, erreicht war, von wo aus schon einmal der Bau einer Eisenbahn nach Tepic versucht wurde, doch ist alles im Sande verlaufen. Eine prächtige Mondscheinfahrt auf der Lagune des Rio de Santiago mit der Tepicer Badegesellschaft beendigte den Aufenthalt in Mexiko.

Mittwoch 6. Dezember 1893.

Herr Prof. Rudolf Falb aus Berlin: **Kritische Tage, Sintfluth und Eiszeit.**

Das Interesse für das Wetter ist ein allgemeines, die Anhänger der Witterungskunde sind zahlreich, und doch sind für sie kaum die Grundlagen gewonnen, da die lokalen Verhältnisse bisher zu sehr berücksichtigt wurden. Jetzt sind als Ursachen der Witterungsveränderungen die Depressionen d. h. Luftwirbel, erkannt, die meist westlich von England entstehen und von da aus in südöstlicher Richtung sich über die Erde verbreiten. Eine noch höhere Stufe wird die Witterungskunde erreichen, wenn sie die Einwirkung von Sonne und Mond in Betracht zieht. Der Glaube an den Einfluss des Mondes auf das Wetter ist mehr Volksglaube geblieben; die Wissenschaft erkennt ihn noch nicht an, wenn auch einzelne Gelehrte ihn zugeben, ohne bestimmte Angaben darüber machen zu können. Wichtig für die Lösung der Frage sind die Wintergewitter, die sicher vom Monde beeinflusst werden, wenn auch die Gegner des Vortragenden noch dieselben Gründe gegen diese Behauptung anführen, die dieser selbst vor fünfundzwanzig Jahren vorbrachte, als er selbst diesen Einfluss noch leugnete. Erst bei der Berechnung der kritischen Erdbebentage ist er darauf aufmerksam geworden, dass der Mond alles Flüssige und Flüchtige auf der Erde beeinflusst, und dass an kritischen Tagen mehr Regenfall, Wirbelstürme und Gewitter eintreten, besonders im Winter. Die Erklärung dafür musste gefunden werden; dass der Mond Elektrizität errege, musste bewiesen werden; die Frage war zu lösen, welche Bewegungen treten, wie Ebbe und Fluth des Meeres, periodisch beim Wetter ein. Dabei muss die Flüchtigkeit der Luft und die Einwirkung der Temperatur und der Sonne in Rechnung gebracht werden. Zwei regelmässige Luftströmungen sind auch auf der Erde bekannt, die Passatwinde. Dass die warme Luft nach oben steigt, ist schon im Lampencylinder zu beobachten, als Ersatz für die entweichende warme Luft strömt von unten kalte zu, so entwickelt sich im grossen Massstab auf der Erde über den warmen Ländern der aufsteigende warme Aequatorialstrom, der leicht und feucht ist, während von Norden und Süden der kalte, trockene und schwere Polarstrom zutritt. Daher ist in der heissen Zone das Wetter gleichmässig schön, beinahe langweilig, weil dort nur der Aequatorialstrom herrscht, bei uns ist das Wetter wechselnd, je nach der herrschenden Strömung; wo beide Strömungen sich treffen, treten Störungen im Wetter ein. Beachtet man 1) dass der Wasserdunst in der Luft beim raschen Erkalten sich kondensirt, schon beim Hauch an einer kalten Fensterscheibe ist dies zu sehen, und dass der Wasserdunst dann als Schnee sich niederschlägt, was beim plötzlichen Oeffnen der Fenster eines überheizten Raumes in diesem selbst vorkommt, beobachtet man 2) die starke elektrische Spannung in der Nähe einer Lokomotive an einem kalten Tage in Folge der Kondensirung des Dampfes, wobei dieselbe Erscheinung eintritt wie bei der Bildung von Gewitterwolken im Sommer, deren Ränder am stärksten elektrisch sind, und berücksichtigt man 3) die Entstehung von Luftwirbeln an der Ecke zweier Strassen mit verschiedener Luftströmung, so hat man die Vorbedingungen für die Wetterprognose gewonnen. Nun ist die

Digitized by Google

anziehende Mondwirkung in der heissen Zone am stärksten, am stärksten auch an kritischen Tagen, d. h. solchen, in denen der Mond in Erdnähe steht oder als Vollmond scheint u. s. w. Diese stärkere Anziehung ist keine Hypothese, sondern mathematisch und physisch sicher bewiesen, sie bewirkt ein schnelleres Steigen des Luftstroms. Dies ist der Kernpunkt der Witterungstheorie, der Schlüssel zur Wetterfrage. Von der Geschwindigkeit des aufsteigenden Aequatorialstroms hängt auch die des Polarstroms ab; der Abzug ist schneller, also ist es bei uns wärmer; der schneller strömende Polarstrom kommt kälter zu uns, daher sind die Gegensätze grösser. Dasselbe gilt für die Feuchtigkeit; es treten also entsprechend den oben angeführten Beobachtungen starke Kondensation des Wasserdampfs, starke Elektrizitätsbildung und Wirbelstürme ein. Die oben angeführten Depressionen sind stärker und zahlreicher. Diese Theorie veröffentlichte der Redner zuerst 1875, die Seewarte bestätigte sie durch ihre Untersuchungen, auch einzelne Gelehrte stellten unabhängig von einander niedrige Barometerstände, also schlechtes Wetter in kritischen Zeiten des Mondes fest. Merkwürdig waren auch die Ergebnisse der im Jahr 1888 im Auftrage der nordamerikanischen Regierung von Kapitän Binsburg vorgenommenen Untersuchungen des Golfstroms, der entsprechend der warmen Luftströmung in der heissen Zone entsteht und nordwärts strömt, während ein kalter Polarstrom kaltes Wasser zum Aequator führt. Diese Untersuchungen ergaben nämlich, dass in kritischen Zeiten der Golfstrom schneller fliesst als sonst, also einen neuen Beweis für die Wirkung des Mondes; andere Gelehrten fanden dasselbe Ergebniss, während in den bisherigen Wetterprognosen viele Fehler entdeckt wurden. Etwa von dieser Zeit an veröffentlichte der Vortragende die Verzeichnisse der kritischen Tage; bei ihrer Benutzung ist die Schwierigkeit der genauen Berechnung zu berücksichtigen, da der Einfluss des Mondes eben je nach seiner Stellung zur Erde verschieden ist: die kritischen Tage erster Ordnung kommen häufig zwei Tage früher, die dritter Ordnung einige Tage später, als sie theoretisch berechnet werden. Die als Gegenprobe angestellte Zusammenzählung der täglichen Niederschläge für Mitteleuropa ergiebt gleichfalls die stärksten Niederschläge an kritischen Tagen. Der 28. März 1892 musste ein sehr wichtiger kritischer Tag sein und wurde als solcher veröffentlicht; am 10. trat grosse Trockenheit ein, die bis zum 24. dauerte, die Regenmenge betrug nur 4 bis 8 Millimeter täglich, statt 80 bis 100, die man erwarten musste, am kritischen 28. März aber 313 Millimeter, fiel dann schnell, und wieder trat vierzehn Tage lang Trockenheit ein; am kritischen Tage hatten fast überall Gewitter geherrscht, wenn auch nicht in Frankfurt, das überhaupt eine Ausnahmestellung einnimmt. Der 27. März 1896 muss wieder ein sehr wichtiger kritischer Tag werden.

Im Zusammenhang mit der Frage der kritischen Tage steht die Erzählung von der Sintfluth, die von der Naturwissenschaft zwar angezweifelt wird, aber einen wahren Kern enthält. Bei den Griechen und Römern finden wir ähnliche Sagen, ebenso auch in Amerika bei allen Stämmen, immer werden starke Regengüsse als Ursache angegeben. Auch die Geologie beweist, dass es eine Zeit grösster Niederschläge gab, die Diluvialzeit, damit hängt die Lehre von der Eiszeit zusammen. Ueberall sind Gletscherspuren gefunden,

Digitized by Go

wo jetzt nicht mehr an solche zu denken ist, Gletscherschliffe, Moränen und erratische Blöcke. Bei Cusco in Peru findet sich eine dreifache in Zickzack gebaute Mauer, aus Riesensteinen ohne Mörtel gebaut, die Reste einer antediluvianischen Kultur, die alle Erdbeben überdauert haben. Gegenüber dieser Mauer ist das Gestein am Gipfel des Berges vielfach durchfurcht und glatt polirt, der Sage nach durch die Inkafamilien abgerutscht; in Wirklichkeit ist es ein deutlich erkennbarer Gletscherschliff, das Klima war also früher hier anders als jetzt und zwar wechselnd, sonst hätten nicht eine Reihe von Gletscherschliffrinnen entstehen können. Diluvialzeit und Eiszeit hängen zusammen; eigentlich muss man von Eiszeiten sprechen, zwei sind schon sicher festgestellt, wahrscheinlich waren es noch mehr. Alle 10,500 Jahre etwa muss nun ein Periode der stärksten kritischen Tage eintreten, etwa um 4000 vor Christo war die letzte solche Periode, mit der zusammenhängend grösste Niederschläge eintreten mussten. Diese unanfechtbare Theorie wird von allen Völkern bestätigt, in Armenien wird die 10,000jährige Periode Wan genannt. Wan ist das armenische Wort für Wasser; die Chinesen, die die Periode auch kennen, bezeichnen mit Wan die Zahl 10,000. Auch die Phönixperiode beträgt bei allen Völkern zehntausend Jahre, dann tritt die Erneuerung ein. Auch an das etwa 4000 v. Chr. eingetretene Maximum von Niederschlägen finden sich bei vielen Völkern Anklänge, ihre Ueberlieferung reicht in der Regel nicht über das Jahr 3500 zurück, und doch müssen sie schon eine Zeit grosser Kultur, wie z. B. in Cusco, hinter sich gehabt haben; aber die Erinnerung daran ist unterbrochen, offenbar durch eine Naturerscheinung, eine Sintfluth. Dann war auch wahrscheinlich die von Moses erzählte Weltschaffung nur eine Welterneuerung aus dem Chaos; die von ihm genannten Gewässer, über denen der Geist Gottes schwebte, waren die erste Sintfluth. Entsprechend dem Niederschlagsmaximum gab es dann etwa um das Jahr 1200 eine Periode grösster Trockenheit, damit stimmt ungefähr, dass seit etwa achthundert Jahren die Gletscher in der Schweiz vorrücken, und seit etwa derselben Zeit die Kultur bei uns zurück geht, vor allem der Weinbau, der früher in ganz Norddeutschland verbreitet war. Wir nähern uns wieder langsam einem Maximum der Niederschläge, die schliesslich die Niederungen anfüllen und unter den Menschen den Kampf ums Dasein steigern werden. Nur die Stärksten werden übrig bleiben auf den höchsten Höhen, von denen schon einmal die Kultur herunterkam, ein Riesengeschlecht, Enakskinder, Titanen oder Teutonen. Die Sintfluth, hervorgerufen durch eine Anhäufung stärkster kritischer Tage, mit denen sie im engsten Zusammenhang steht wie die Eiszeit, wird von ihnen überdauert, von ihnen wird ein neues Geschlecht abstammen.

Mittwoch, 13. Dezember 1893.

Herr Contreadmiral a. D. Reinhold Werner aus Wiesbaden: **Cyclone.**

Gar oft wird an den Seemann im Binnenlande, und namentlich aus Damenmunde, die Frage gerichtet: „Haben Sie auch schon einen Sturm erlebt?“ Wenn dann die Antwort lautet „Ein paar Dutzend“, oder auch wohl

gar „Ein halbes Hundert", dann schaut man ihn ungläubig an, und er kommt leicht in den Verdacht, Seemannslatein zu sprechen, das dem Jägerlatein wenig nachgibt. Und doch braucht er deshalb von der Wahrheit nicht abzuweichen, wenn er längere Jahre die sturmreichen Gewässer unserer nordischen Meere, das Cap Horn und das Cap der guten Hoffnung befahren hat. Könnte ich z. B. die von mir während meiner sechsunddreissigjährigen Seefahrtszeit erlebten Stürme an Zahl genau angeben, so würde hundert gewiss nicht zu hoch gegriffen sein.

Am Lande stellt man sich meistens Stürme auf dem Meere als etwas sehr Gefährliches für die Schifffahrt vor. Unter Umständen, wenn man mit auflandigem Winde eine Küste oder Untiefen nahe in See hat, können sie es freilich werden, in offenem Wasser sind sie gewöhnlich jedoch nicht sehr schlimm, ja sie werden von den Mannschaften ganz froh begrüsst. Wenn nämlich erst beigedreht ist, wobei das Bergen der Segel allerdings sehr oft recht beschwerlich fällt, dann wird während der Sturmtage nicht mehr gearbeitet, die Matrosen sitzen zum Schutze gegen Wind und überkommende Spritzer in Lee vom Grossboot, rauchen ihre Pfeifchen und spinnen Garne, je zäher, je besser für die aufmerksam lauschenden Kameraden. Durch das Manöver des Beidrehens sucht man sich einen Schutz gegen verheerende Sturzseen zu schaffen. Wird die See nämlich so grob, dass ein Ueberbrechen zu fürchten ist, so segelt man nicht länger, sondern legt das Schiff unter kleineren Sturmsegeln so nahe an den Wind, dass dieser die Segel nur etwas schräg von vorn trifft. Darum geht das Schiff nicht mehr voraus, sondern treibt langsam quer ab, glättet mit seinem Rumpfe die Wellen und schafft dadurch an freier Windseite ein breites Kielwasser, an dessen fast ebener Fläche die Sturzseen sich unschädlich verlaufen und das dieselbe Wirkung übt, als wenn man Oel auf das Wasser tropfen lässt, wie es in neuerer Zeit vielfach geschieht, und wie es die alten Mittelmeervölker schon zur Zeit der Odyssee machten.

Die schräg von vorn anrollenden Wogen suchen zwar den Kopf des Schiffes wieder abwärts zu werfen, allein das Sturmsegel wirkt als Hebel dagegen; ein gut gebautes Schiff bleibt dann in der ihm gegebenen Richtung liegen und macht, wie die Seeleute sagen, gut Wetter, d. h. es folgt wohl den Bewegungen der Wellen, die es heben und senken, aber es nimmt ausser kleinen Spritzern kein Wasser über, behält wenigstens hinten ein trockenes Deck, und gewöhnliche Stürme können ihm nichts anhaben.

Nun gibt es freilich auch aussergewöhnliche Wellen, gegen welche das Beidrehen wenig oder nichts nützt, und denen die grössten, best gebauten und geschicktest geführten Schiffe zum Opfer fallen, oder in denen sie wenigstens schwer havariert werden, und dies sind die „Cyclone" genannten Wirbelstürme, die Schrecken der Seeleute.

Viele von den Anwesenden haben wohl schon eine Windhose gesehen. Nun, sie gibt im Kleinen das getreue Abbild eines Cyclons. Die Luft in einem cylinderförmigen Mittelraume weht in Spiralen mit wachsender Geschwindigkeit gegen denselben hin, so dass also die Windrichtung an jedem Punkte des Umfanges sich ändert, und der ganze Windkörper wandert dabei in gerader Linie oder auch curvenförmig vorwärts. Die allseitig auf den

Mittelpunkt gerichteten Luftströmungen entweichen nach oben, und es entsteht dadurch bei sehr niedrigem Luftdruck in jenen eine saugende Bewegung, die am Lande den Staub aufwirbelt und die Windhose dem Auge sichtbar macht.

Der Durchmesser der letzteren überschreitet selten 20, ihre Höhe kaum 100 Fuss, während dagegen ersterer bei Cyclonen hunderte von Seemeilen betragen kann und die Mittelsäule bis in die höheren kalten Regionen der Athmosphäre hinauf reicht, wo dann die mit Wasserdunst erfüllten aufsteigenden Lufttheilchen sich verdichten, als gewaltige Regengüsse niederschlagen und von äusserst heftigen elektrischen Erscheinungen begleitet werden.

Die Fortbewegung eines Wirbelsturmes ist ausserordentlich verschieden. Bisweilen geht sie sehr langsam vor sich, kaum 5 bis 6 km in der Stunde, dann wieder mit 100 km; immerhin ist aber seine Sturmgewalt eine unbeschreiblich verheerende, wie Sie wohl aus den Zeitungen erfahren haben werden, als Ende August Süd-Carolina von einem Cyclon überzogen wurde.

Andere Beispiele sind die Wirbelstürme von 1881, die die Insel Barbadoes vollständig verwüsteten, aus den Batterien 24-pfünder Geschütze aufnahmen und sie hunderte von Schritten durch die Luft davonführten. Als ich mich 1861 in Shanghai befand, vernichtete ein dort „Taifun" genannter Wirbelsturm im chinesischen Meere 800 Dschunken und mit ihnen wurden 20,000 Menschen im Meere begraben. 1882 wurden auf Manilla 20,000 Häuser zerstört und Tausende von Menschen kamen um. Eine schwere eiserne Stange wurde von einem Gebäude losgerissen, flog in einer Höhe von 34 m, 300 m weit gegen das Observatorium und zerschmetterte den auf dessen Dache aufgestellten Anemometer, der in dem Augenblicke eine Windgeschwindigkeit von 53 m in der Sekunde zeigte. Schwere zum Festmachen der Schiffe dienende Kanonen wurden zum Meeresufer hinabgerollt, und einige dreissig auf der Rhede liegende Dampfer gingen entweder verloren oder wurden schwer beschädigt.

Unsere Marine hat im Laufe der Jahre fünf Schiffe in Cyclonen eingebüsst, Frauenlob, Amazone, Augusta, Eber und Adler. Von den ersten drei ist keine Spur geblieben, von letzteren beiden, die bei Samoa zu Grunde gingen, wurde nur ein Theil der Besatzungen gerettet.

Die Wissenschaft ist bemüht gewesen, die Ursachen dieser furchtbaren Naturerscheinungen klar zu legen, aber bis jetzt ist es ihr nicht einwandfrei gelungen, und sie hat nur Hypothesen von grösserer oder geringerer Wahrscheinlichkeit aufgestellt, auf welche näher einzugehen hier jedoch zu weit führen würde. Indessen hat die Annahme wohl am meisten für sich, dass die Kraftquelle dieser gewaltigen, doch räumlich beschränkten Phänomene in dem allgemeinen Kreislaufe der Atmosphäre zu suchen ist, welcher bekanntlich in höheren Regionen mit stürmischer Geschwindigkeit vor sich geht, die unter Umständen sich durch Wirbelbildung von einer grossen, mässig bewegten auf eine kleinere heftig bewegte Masse concentriren kann.

Ein Glück ist es, dass diese Stürme sich meistens auf bestimmte Gegenden innerhalb der Tropen und auch auf gewisse Monate beschränken, nämlich auf die westindischen Gewässer, auf einen Theil des Indischen Oceans und auf das Chinesche Meer. In den ersten beiden heissen sie

Orkane, im letzteren Taifune. Cyclone von kleinem Durchmesser und kurzer Dauer findet man unter dem Namen Tornados auch an der westafrikanischen Küste.

Selten kommen Cyclone in aussertropischen Gewässern vor, können sich aber bisweilen von ihrer Geburtsstätte aus tausende von Meilen weit erstrecken. In einem solchen ging unsere Corvette „Amazone" in der Nordsee verloren, und ich selbst wurde mit dem von mir befehligten und zum ostafrikanischen Geschwader gehörigen Schiffe „Elbe" 1860 jenseits des Caps der guten Hoffnung von einem solchen betroffen, der bald ein Ende mit uns gemacht hätte.

Bis zur Mitte dieses Jahrhunderts betrachteten die Seeleute solche Stürme als schwere Heimsuchungen, die sie willenlos über sich ergehen lassen mussten, und die deshalb grosse Opfer forderten. Seit 1859 haben sich jedoch sowohl Gelehrte wie praktische Seeleute mit der Erforschung dieser Wirbel eingehender beschäftigt, und unter ihnen auch unser berühmter Dove, dessen von ihm entdecktes Gesetz der Stürme, nach dem diese sich im Norden und Süden des Aequators im entgegengesetzten Sinne drehen, in der Meteorologie einen hervorragenden Platz einnimmt.

Die Erfolge dieser Forschungen, die jedoch noch nicht abgeschlossen sind, und aus denen sich deshalb noch keine festen und sicheren Regeln für die Praxis ableiten lassen, sind immerhin solche gewesen, dass sie den Seeleuten sehr werthvolle Rathschläge an die Hand geben, um das Nahen eines Wirbelsturmes zu erkennen und, wenn ihn auch nicht gänzlich zu vermeiden, so doch wenigstens dem gefürchteten Centrum zu entgehen, dessen Wuth ein Schiff äusserst selten zu widerstehen vermochte. Fallen des Barometers, besonderes Aussehen des Himmels und seiner Färbung, aus verschiedenen Richtungen laufender Seegang sind Anzeichen eines Cyclons; aber die Hauptsache für Schiffe bleibt immer die Bestimmung der Lage und ungefähren Entfernung des Centrums, sowie der Richtung von dessen Bahn, um danach ihre Massnahmen treffen zu können. Dafür hat nun ein praktischer Meteorologe, Piddington, Regeln aufzustellen versucht, und wenn dieselben in letzter Zeit auch angefochten werden und neuere Forscher z. B. behaupten, dass die Winde nicht in concentrischen Kreisen um das Centrum wehen, sondern in mehr oder minder geneigten Spiralen auf dasselbe zu stürmen, ist es doch nicht zu leugnen, dass jene Regeln in vielen Fällen ausserordentlich genützt haben. Dass sie nicht immer den angestrebten Zweck erreichten, erklärt sich wohl auch daraus, dass die Natur nicht stets nach derselben Schablone verfährt, aber da die neuere Theorie sie bis jetzt nicht durch andere sichere Regeln zu ersetzen vermocht hat, ist es rathsam, sich bis auf weiteres die alten als Anhalt dienen zu lassen und dabei eigenes Nachdenken und Studium der neuesten Beobachtungen zu Rathe zu ziehen. Jene Regeln lauten kurzgefasst folgendermassen: Wenn man Ursache hat auf das Nahen eines Cyclons zu schliessen, so wende man das Gesicht gegen den Wind, dann liegt im Norden des Aequators das Centrum einen Viertelkreis rechts und im Süden ebensoviel links.

Die Entfernung lässt sich natürlicherweise nur annähernd schätzen. Nach genauen Untersuchungen bei etwa 60 Wirbelstürmen hat Piddington

dafür eine Skala des stündlichen Barometerfalles aufgestellt. So und soviel Millimeter des letzteren in der Stunde ergeben die und die Entfernung.

Für die Bestimmung der Bahn ist die Aenderung des Windes massgebend. Da dieser stets tangential auf das Centrum weht und das beigedrehte Schiff als fester Punkt gelten kann, so muss sich für letzteres die Lage des Centrums ändern, sobald der Wind sich ändert.

Hat man z. B. im Norden des Aequaters NO-Wind, dann liegt das Centrum einen Viertelkreis rechts, d. h. in SO. Ist der Wind nach Verlauf von etwa einer Stunde auf N gegangen, so liegt es in O, hat er sich nach einer weiteren Stunde auf NW gedreht, dann befindet es sich in NO. Setzt man diese Punkte mit den sich ergebenden jeweiligen Entfernungen auf der Karte ab, so hat man die Bahn des Wirbels und weiss, je nach dem Stande der Witterung, wie man zu handeln hat, ob beigedreht liegen zu bleiben, um das Centrum vor oder hinter sich vorbei zu lassen, oder ob man vor dem Winde in rechtem Winkel von der Bahn absegeln soll. Aendert sich der Wind nicht, so sind zwei Fälle möglich. Entweder wird ersterer schwächer und das Barometer steigt, dann marschirt das Centrum in gerader Linie ab und jede Gefahr ist beseitigt, oder es tritt das Gegentheil ein und dann ist es höchste Zeit zu fliehen. In dem angeführten Falle würde man also mit NW-Wind glatt vor dem Winde im rechten Winkel von der Bahn nach SO zu steuern haben, um hinter dem Centrum herum zu kommen.

Immer wird dies ja nicht möglich sein, denn wenn in jener Richtung nahes Land oder Untiefen liegen, dann ist eben nichts zu machen. Man muss das Unvermeidliche über sich ergehen lassen, aber viele Tausende von Schiffen hat die Befolgung dieser Regeln schon vor dem Untergange bewahrt.

Nachdem ich Ihnen hiermit ein allgemein verständliches Bild von dem Wesen der Cyclone gegeben zu haben glaube, sei es mir gestattet, Ihnen aus eigener Erfahrung zu schildern, wie es an Bord eines Schiffes hergeht, wenn dasselbe von einem so ungebetenen Gaste heimgesucht wird.

Wir befanden uns mit der „Elbe" am 21. Juni, also dort im Süden gerade mit Winters Anfang, auf 40° S. Br. jenseits des Caps der guten Hoffnung, hatten steife Nordwestbrise, vor der wir mit schlanker Fahrt liefen, mässigen Seegang, hellen Sonnenschein und klaren Himmel. Gegen Mittag änderte sich jedoch das Wetter plötzlich. Ein weisser Dunstschleier überzog das Firmament, wurde dichter, und bald verschwand die Sonne gänzlich hinter ihm. Dies war nun nichts Besorgniss erregendes, das langsam fallende Barometer und das Erscheinen einer Menge Sturmvögel beim Schiffe, die sich bei gutem Wetter fern von ihm halten, kündeten nahen Sturm. Auch das hätte mich in dieser Gegend nicht weiter beunruhigt, aber gegen 2 Uhr traten noch andere Anzeichen hinzu, die bedenklicher erschienen. Der Wind liess allmählich nach, die ihm entsprechende See lief zwar noch, aber aus Südwest begann eine hohe Dünung in langen Falten heranzurollen und sich mit ersterer zu kreuzen; oben in den Lüften ertönte von Zeit zu Zeit ein eigenthümliches Rauschen, wie das Stöhnen eines Riesen, und ein eisiger Hauch erfüllte die Atmosphäre, der uns trotz warmer Kleidung frösteln liess. Mahnte auch dies schon zur Vorsicht, so verrieth noch anderes, dass wir es wahrscheinlich mit einem Cyclon zu thun bekommen würden. Nach der

Richtung des Windes und der Dünung lag das Centrum im Südwest vor uns, ich verliess meinen Ostkurs, um glatt vor dem Winde mit vollen Segeln SO zu steuern und so an jenem vorüber zu kommen, wenn es wirklich ein Wirbelsturm war.

Gegen drei Uhr zerriss plötzlich der Dunstschleier und die Sonne strahlte wieder in ungetrübtem Glanze. Nur im Wasser schaarten sich Wolken und thürmten sich langsam der sinkenden Sonne entgegen, während unter ihnen eine feste bewegungslose Masse am Horizonte stand, täuschend einem Streifen Land ähnlich. Sie erschien fast schwarz, als ob die vorliegenden Wolken das Sonnenlicht vollständig von ihr abschlössen, während dieses die ihm zugekehrten Ränder der Wolken mit einem tiefrothen Schimmer besäumte. Weiter nach der Mitte ging dieselbe in Gelbbraun, innen in brennendes Schwefelgelb über, während die unteren Ränder ein leichtes Schiefergrau zeigten.

Je mehr sich die Sonne dem Untergange näherte, desto vielseitiger und prachtvoller entwickelte sich diese Färbung, die sich zugleich auf dem Wasser reflektirte. In der Nähe des Schiffes erschien dasselbe in lebhaftem Grün, bald lichter bald dunkler wechselnd, bis es den glühend rothen Streifen erreichte, den die Sonne auf das Wasser zeichnete, und den die sich bewegenden Wellen in zahllose Theile spalteten. Dann konzentrirten sich die Strahlen auf den Wellenspitzen, und es war, als ob ebenso viele Flammen aus der dunkeln Tiefe herauf zuckten.

Selbst unsere Matrosen waren durch das wunderbare Naturschauspiel entzückt und standen in seiner Betrachtung wie gebannt. Sie wussten freilich nicht, wie ich nach diesen seltsamen Färbungen und dem jetzt schneller fallenden Barometer als sicher annahm, dass dies nur der Vorläufer eines besonders schweren Sturmes war, und wunderten sich nicht wenig über meine Aengstlichkeit, als ich bei dem anscheinend schönen Wetter noch vor Abend alle Segel bis auf die dicht gerefften Marssegel sorgsam festmachen liess.

Gegen Dunkelwerden, als wir ungefähr 20 Seemeilen mit dem neuen Kurse zurückgelegt, flaute der Wind ab und wir kamen nicht viel mehr vorwärts; aber nach früheren Erfahrungen war ich sicher, dass jener bald mit furchtbarer Gewalt wiederkehren würde. Ich war froh, dass ich wenigstens mich eine ziemliche Strecke von der Centrumsbahn abgekommen glaubte.

Die Sonne war untergegangen, das prachtvolle Farbenspiel verschwunden. Die einzelnen Wolken verschmolzen mit der dunkeln Masse in Südwesten, und der übrige Himmel überzog sich in kurzer Zeit mit einem matten Roth, das sich weit nach Osten erstreckte und sich dort in aschfarbiges Grau abtönte. Dann verschwand auch diese Färbung und schwarze Nacht deckte Himmel und Meer. Inzwischen war es ganz windstill geworden; die Segel boten keine Stütze mehr, und das Schiff rollte in der zunehmenden Dünung zum Gotterbarmen, so dass es in allen Fugen erkrachte; ich fürchtete jeden Augenblick, die Masten würden aus dem Schiffe fliegen, und jetzt sehnten wir uns ordentlich nach Wind.

Dabei war die Luft plötzlich heiss geworden. Jeder fühlte sich bedrückt, und es wurde uns zur Gewissheit, dass sich etwas Aussergewöhnliches vorbereite. Eine ganze Stunde hielt die Stille an, aber die Dünung wuchs

Digitized by Google

zusehends, und die Bewegungen des Schiffes wurden immer gewaltsamer. Die Wellen besassen zwar noch keine Stosskraft, aber sie brachen schon hohler rauschend und mit dumpfem Donner in sich zusammen.

Da zuckte ein Blitz und erleuchtete in bläulichen Flammen den ganzen Himmel. Es dauerte lange, ehe der zweite kam, aber dann mit furchtbarer Gewalt. Wie eine riesige Lanze zerklüftete er das ganze Firmament von Horizont zu Horizont, und in seinem unheimlichen Lichte glich die Oberfläche des Oceans einer aus dem Chaos entstandenen Geisterwelt. Ich musste die Augen schliessen, aber als ich sie wieder öffnete, war ich fast eine Minute lang so geblendet, dass ich nicht einmal den erleuchteten Kompass zu erkennen vermochte.

Die Wolkendecke hing jetzt schwarz und schwer über unsern Häuptern, das Barometer fiel noch; in den letzten Stunden hatte das Schiff still gelegen, Wind war nicht vorhanden, und ich hatte seitdem die Lage des Centrums nicht mehr bestimmen können. Kam es auf uns zu, oder ging es hinter uns vorüber — ich wusste es nicht und musste auf alles gefasst sein, aber die ganze Situation war so überaus drohend, dass ich das Schlimmste erwartete. Ich liess desshalb jetzt, wo es noch Zeit war, auch die Marssegel fortnehmen und nur vorn und hinten je ein kleines Sturmsegel setzen. Die Mannschaften schienen auch zu fühlen, wie es stand. Sie enterten schnell nach oben zum Festmachen der Segel, doch es geschah lautlos, als fürchteten sie die dumpfe Stille zu unterbrechen. Jetzt begann es zu regnen, zwar nur wenig, aber die grossen Tropfen schlugen dröhnend auf das Deck nieder, dass es klang wie Trompetengerassel, und wir fühlten sie heiss auf unserer Haut. Sehr bald hörte der Regen wieder auf; dann kam der dritte Blitz, diesmal indessen gerade aus dem Zenith hernieder. Er musste unmittelbar beim Schiff vorbeigeglitten sein, denn plötzlich erglühten alle Eisentheile an Mast und Raaen in geisterhaft bläulichen Flammen, wie tanzende Elmsfeuer, und die ganze Luft war mit Schwefelgeruch erfüllt. Unmittelbar nach dem Blitze erkrachte aber auch der Donner gleichzeitig aus allen Himmelsgegenden in solcher Weise, dass wir vollständig betäubt wurden. Er schien nicht aufhören zu wollen, denn viele Minuten lang dauerte das entsetzliche Getöse. Es war ein furchtbares Rollen und Grollen, als ob dort oben in den Lüften eine Riesenschlacht geschlagen würde, in der Tausende schwerer Geschütze ununterbrochen feuerten, und die Wasserfläche das Echo zurückgäbe.

Und nun kam der eigentliche Regen — nein, Regen konnte man das nicht nennen; es waren Wasserströme, die sich mit solcher Wuth auf das Schiff ergossen, als ob sie es erdrücken wollten. Im Augenblick stand das Wasser fusshoch auf dem Deck; die Speigaten und Sturzpforten konnten ihm nicht schnell genug Abfluss verschaffen, es wogte förmlich auf dem Verdeck, und die herabstürzenden Regenmassen peitschten die See, dass sie ganz weiss erschien und zischte, als ob glühendes Eisen hineingetaucht würde.

Der gewaltige Guss dauerte etwa eine Viertelstunde, dann hörte er mit einem Schlage auf. Noch hingen die schwarzen Wolken so niedrig über unseren Köpfen, dass sie fast die Mastspitzen zu berühren schienen, aber jetzt begannen sie sich zu färben. Derselbe Rosenschimmer wie kurz nach Sonnenuntergang überzog sie, als wollte mitten in tiefer Nacht die Dämmerung anbrechen.

Was musste dort in den oberen Regionen vorgehen, um eine so wunderbare Erscheinung zu erzeugen, der nach wenigen Minuten noch eine andere folgte!

Am südlichen Horizonte zeigte sich ein endloser Streifen in bläulich gespenstischem Lichte. Anfangs schmal, floss er zusehends auseinander und näherte sich uns mit unglaublicher Geschwindigkeit.

Oh! ich wusste wohl, was es war: es kam der Sturm. Schon hörten wir, wie er dumpf brausend herannahte, in wenigen Sekunden musste er uns erreichen, und ein unheimliches Gefühl beschlich mich. Hier an Bord noch völlige Windstille, dort in wenigen tausend Schritt Entfernung das Toben der schrecklich entfesselten Elemente; welch schauerlicher Contrast!

Und nun fiel er ein, mit so furchtbarer Wuth, dass sie jeder Beschreibung spottet; es war als ob eine solide Masse gegen das Schiff geworfen würde. Unter dem gewaltigen Stoss legte es sich so nach See über, dass die Verschanzung im Wasser schleppte. Wer sich nicht anklammern konnte, wurde geradezu zu Boden geweht und vermochte sich nicht wieder aufzurichten. Das war ein Brüllen und Heulen in den Lüften, ein Sausen und Pfeifen in der Takelage, ein Krachen und Kreischen der Balken und Schotten im Schiffe — oh, ein wahres Höllenconcert, dass uns Hören und Sehen verging.

Der ganze Ocean bot nur eine Fläche kochenden und brodelnden Schaumes. Unter dem dunkeln Gewölk erschien er wie eine schneebedeckte Ebene; die Wellenberge waren durch den Orkan im Augenblicke flach gedrückt, das Schiff hob und senkte sich nur unmerklich noch, aber es lag so auf der Seite, als ob es kentern wollte, und unaufhörlich dämpfte der Gischt in förmlichen Wolken darüber fort. In seinem gräulichen Phosphorschimmer verbreitete er so viel Licht, dass die Formen des Schiffes geisterhaft aus dem Dunkel hervortraten. Dieser erste Stoss dauerte etwa fünf Minuten, dann liess seine Gewalt nach, und das Schiff richtete sich etwas auf, wenngleich es noch so schief lag, dass wir Taue über Deck spannen mussten, um von einer Seite zur andern zu gelangen. Unmittelbar danach hoben sich auch die niedergedrückten Wogen wieder. Wie wandelnde Gebirge mit schneebedeckten Kuppen kamen sie dahergerollt, und ihre schäumenden Köpfe brachen donnernd über.

Ein glücklicher Zufall wollte es, dass der Sturm schräg von vorn eingefallen war, und wir dadurch gleich richtig beigedreht lagen; wir waren dadurch gegen Sturzseen gesichert.

Man sollte nicht glauben, was ein fest gebautes Schiff in solchem Wetter auszuhalten vermag, und nachdem unsere „Elbe“ diesen ersten furchtbaren Anprall überwunden, wurde ich auch zuversichtlicher. Das Barometer fiel zwar immer noch, aber doch in langsamerem Tempo, und als ich aufs Neue die Lage des Centrums bestimmte, fand ich, dass seine Bahn schräg hinter uns vorbei führte, und ich hoffen durfte, dass wir noch einigermassen gnädig davon kommen würden; doch der Mensch denkt und Gott lenkt.

Noch einige Stunden hielt sich der Sturm auf derselben Höhe, aber in den Böen wuchs seine Stärke noch. Masten und Stangen bogen sich dann wie Gerten, ihre Haltetaue standen wie starre Eisenstangen, und gar

oft fürchtete ich, dass Alles über Bord gehen würde, aber bis gegen 11 Uhr blieb alles gut.

Um diese Zeit stand ich mit dem Offizier und Unteroffizier der Wache, sowie mit dem Bootsmann an der Luvverschanzung vor der auf dem Hinterdeck aufgebauten Campanje, deren eine Seite meine Kajüte einnahm, während sich auf der anderen die Kammern der Offiziere befanden.

Es war eben wieder eine schwere Bö eingefallen, und der Bootsmann hatte gerade die charakteristische Aeusserung gethan, „das weht ja heute nicht, das schmeisst Wind", als wir die vor dem Mann am Ruder aufgehängte Schiffsglocke läuten hörten, ein Zeichen, dass er eine Mittheilung zu machen habe. Ich schickte den Bootsmann über die Campanje zur Nachfrage, als plötzlich das Sturmsegel zerriss und im Augenblick zu Atomen zerfetzt in die Nacht entführt wurde.

Infolge des jetzt fehlenden Hintersegels warf die nächste schwere Welle den Kopf des Schiffes nach See herum, es begann zu segeln, verlor das seitlich schützende Kielwasser, eine verheerende Sturzsee brach mitschiffs über Deck und legte das Schiff zum Kentern über. Wir drei Zusammenstehenden wurden nach See, aber in einer wunderbaren Weise geschleudert, die sich nur aus einer wirbelnden Bewegung des uns treffenden Wellentheils erklären liess. Während ich nämlich gerade aus über Bord gerissen wurde, flog der hinter mir stehende Offizier schräg nach vorn und wurde 9 Fuss über Deck von den Strickleitern des Grossmasts aufgefangen. Den unmittelbar vor mir stehenden Unteroffizier dagegen warf die See schräg nach hinten gegen die Kammerthür des ersten Offiziers, die er einbrach, sodass letzterer von der nachfolgenden Wassermasse fast erstickt wurde.

Dass ich nicht selbst das Leben einbüsste, zählt zu den auf der See öfter vorkommenden glücklichen Zufällen. Das Schiff war durch den Anprall der Sturzsee mit der Seeverschanzung einige Fuss unter Wasser gedrückt, und als es sich nach dem Stosse etwas aufrichtete, wurde ich von der Verschanzung wieder innen Bords geschöpft, bekam irgend etwas Festes zu fassen, konnte Athem schöpfen und wurde so gerettet.

Keiner von uns dreien war merkwürdiger Weise ernstlich verletzt, nur der Bootsmann oben auf der Campanje ward gegen den Besantbaum geschleudert und hatte beide Kniee gebrochen. Die übrige Mannschaft hatte sich unter dem Halbdeck vorn im Schiff aufgehalten und war nicht betroffen; so hatten wir wenigstens kein Menschenleben zu beklagen.

Das sonst angerichtete Unheil konnten wir augenblicklich wegen der Finsterniss nicht übersehen, aber in den auf Deck hin und herwogenden Wassermassen trieb ein wildes Chaos von zerstörten und verwüsteten Gegenständen, deren Natur nicht zu unterscheiden war.

Vorläufig konnten wir uns jedoch darum nicht kümmern. Das Schiff musste ein anderes Hintersegel haben, um weiteren Katastrophen vorzubeugen, und ich liess die Mannschaft rufen, um das dicht geraffte Grossgaffelsegel zu setzen, während ich selbst mit dem Wachoffizier den Bootsmann von der Campanje herunter holte, um ihn einem Doctor zu übergeben.

Das Unheil schien sich jedoch an unsere Fersen geheftet zu haben, und uns drohte noch eine weit schrecklichere Gefahr. Plötzlich läutete die Glocke

wieder und zwar so heftig, dass ich Schlimmes ahnte und nach hinten stürzte. Nun es war furchtbar genug, wurde aber glücklicherweise durch die Geistesgegenwart des ersten Offiziers noch rechtzeitig abgewendet.

In der hintersten Kammer der Campanje lag der Tags zuvor von einem Blutsturz befallene Zahlmeister schwer krank. Auf dem kleinen Tische neben seiner Koje stand eine Spirituslampe, um schnell warmes Wasser für ihn machen zu können. Bei dem Brausen des Windes und der See war wohl seine Stimme nicht vernommen, und er auf den unglückseligen Gedanken gekommen, es selbst zu thun; dabei war die Lampe heruntergefallen, der brennende Spiritus hatte sich auf dem Deck der Kammer ausgebreitet und dieses in Flammen gesetzt. Der durch das Läuten ebenfalls erschreckte erste Offizier war aus seiner Kammer gesprungen, hatte beim Erblicken des Feuers sofort sein durchnässtes Bettzeug darauf geworfen, und als ich selbst am Orte eintraf, war das Feuer glücklicherweise erstickt.

Das Sturmgaffelsegel wurde bald gesetzt, das Schiff drehte wieder an den Wind, und solange ersteres hielt, waren wir vor wiederholten Sturzseen gesichert.

Es schien inzwischen, als ob gegen Mitternacht die Gewalt des Orkans ihren Höhepunkt erreicht habe; das Barometer fiel nicht mehr, und das Quecksilber begann eine convexe Oberfläche zu zeigen. Allmählich hörten auch die über alle Begriffe heftigen Windstösse auf. Es wehte zwar immer noch hart genug, und die See hatte auch noch nicht abgenommen, aber wir konnten jetzt wenigstens den angerichteten Schaden näher betrachten. Nun er war gross genug; alles, was nicht niet- und nagelfest war, war losgebrochen, vernichtet oder fortgeschwemmt.

Ich war natürlich bis auf die Haut durchnässt, konnte mich aber nicht umziehen, denn auch meine Kajütswand war eingeschlagen, Betten, Kleider, Wäsche durchweicht oder fortgespült. Dabei hatten wir 2° Wärme, und es war kein Vergnügen sich nur von Stürmen trocknen zu lassen; aber in solchen Augenblicken denkt man an dergleichen nicht, und nach ein paar Stunden war ich auch wirklich trocken geweht.

Inzwischen war der Mond aufgegangen. Sonst wird sein Erscheinen in Sturmnächten von den Seeleuten froh begrüsst und übt einen beruhigenden Einfluss, aber heute trug er nur dazu bei, den schauerlichen Eindruck des ringsum wüthenden Tohu Wabohu noch zu vertiefen. Sein plötzliches Erscheinen und Wiederverschwinden hinter den sich jetzt in toller Hast jagenden Wolkenmassen war geradezu sinnverwirrend und machte uns schwindlich, so dass wir die Augen abwenden mussten.

Er gab indessen soviel Licht, dass wir an das Aufklaren des Decks gehen konnten. Der angerichtete Schaden war ganz bedeutend, wenn auch glücklicherweise der Schiffskörper selbst nicht bedenklich gelitten hatte.

Wir waren einige Stunden dabei beschäftigt, aber es hatte den Anschein, als ob die Aufregungen der Nacht kein Ende nehmen sollten, und abermals wurde unseren Nerven Schweres zugemuthet.

Der auf der Back postirte Ausguck meldete ein Schiff an Steuerbord an, und ein Nachtfernrohr bestätigte die Meldung. Aus dem gräulichen Dämmerschein, den der Mond und die schäumenden Kämme der über-

brechenden Seen auf die Fluth warfen, tauchte ein dunkler Schatten auf. Bald zeigten sich auch deutlich die Umrisse eines Fahrzeuges, und zu meinem Schrecken erkannte ich, dass es unter einem Prass von Segeln, der nach seemännischen Begriffen bei solchem Wetter geradezu wahnsinnig genannt werden musste, direkt auf uns herunter kam.

Die sich vor ihm aufthürmende Bugwelle leuchtete wie ein Feuerberg, und ebenso glühten die neben seinen Seiten auflaufenden Wogen, zwischen denen sich der dunkle Rumpf gespenstisch abzeichnete.

Mit rasender Fahrt kam der Fremde daher gesaust; wir selbst lagen unter unseren Sturmsegeln so gut wie still, konnten nicht ausweichen, und wenn jener seinen Kurs beibehielt, dann musste er uns in wenigen Minuten zerschmettern.

Uns stockte der Athem; auch die Mannschaft wusste, um was es sich handelte, und starrte wortlos und wie gelähmt auf den Segler, der wie der fliegende Holländer auf uns heran stürmte. Kaum noch 500 Schritte war er entfernt. Schon trug der Sturm das dumpfe Rauschen der Wogen, die er durchschnitt, an unser Ohr, und wir sahen, wie sie an seinen Seiten bis oben zur Verschanzung hinaufzüngelten, als wollten sie das Schiff mit ihren nassen und doch erglühenden Armen umklammern und mit sich hinabziehen in die unergründliche Fluth. Wie eine Eisrinde legte es sich um mein Herz; noch wenige Augenblicke und unser Schicksal war besiegelt. Der Fremde führte keine Laternen — wie ein Nachtgespenst der Tiefe nahm er unaufhaltsam seinen verderbenbringenden Weg.

Da geschah etwas Wunderbares. Entweder musste man auf ihm uns gesehen haben oder, wie wir später wohl richtiger muthmassten, das Ruder sich durch Zufall von selbst anders gelegt haben; denn er änderte plötzlich seinen Kurs und ging in ungefähr 30 Schritt Entfernung hinter unserm Heck vorbei. Ein Stein fiel uns vom Herzen, und wir athmeten tief auf; die grause Gefahr war gnädig abgewendet.

Durch mein Fernrohr konnte ich deutlich das Deck des Fremden übersehen, aber kein lebendes Wesen war auf ihm zu entdecken. Wo war die Mannschaft? Hatte sie das Schiff verlassen, aber wann? Ein Seitenboot fehlte, aber konnte es nicht fortgeschlagen sein, ebenso wie eins der unsrigen, und in den letzten 8 bis 10 Stunden war es unmöglich gewesen, eines auszusetzen. Oder lag die Besatzung vielleicht krank, war sie aus Proviant- und Wassermangel entkräftet und verschmachtet, und hatte sie deshalb das Schiff sich selbst überlassen müssen, das nun steuerlos durch Nacht und Sturm dahinraste?

Wer wusste es! Das Meer birgt ja in seinem Schoosse so viel grauenerregende Geheimnisse von namenlosen Leiden der Seeleute, die es mit undurchdringlichem Schleier bedeckt! Wir hatten aber auch keine Zeit darüber nachzudenken, denn das erschütternde Drama war noch nicht beendet. Kaum hatte der Fremde unser Heck passirt, als er plötzlich wieder seinen Kurs änderte und dicht an den Wind schoss, so dass er jetzt in See parallel mit uns lag. Das war wieder ein so unseemännisches Manöver, dass es unmöglich absichtlich gemacht sein konnte, und die unausbleiblichen Folgen liessen auch nicht auf sich warten. Die vollen Segel konnten nicht im entferntesten den

gewaltigen Druck des jetzt seitwärts einkommenden Windes aushalten. Mit einem dumpfen Knalle, der wie ein ferner Kanonenschuss klang, barsten sie und brachen Stangen und Raaen. Einen Augenblick peitschten jene noch im Sturme, dann zerstoben sie wie eine Rauchwolke.

Unmittelbar danach brach auch eine mächtige Sturzsee über das Vordertheil und warf gleichzeitig den Kopf des unglücklichen Fahrzeuges herum. Es begann wieder zu segeln und drehte nach der anderen Seite auf, um dort von neuen Sturzseen überfluthet zu werden.

Mit gepresstem Herzen sahen wir diesen Verzweiflungskampf; er konnte nicht lange mehr währen. Und wenn nun dennoch sich Menschen an Bord befanden, was musten sie fühlen? Oh! es überrieselte uns kalt bei diesem Gedanken. Dann hatten sie auch uns gesehen, und wir — wir waren ohnmächtig und konnten ihnen trotz der geringen Entfernung keinerlei Hilfe leisten in ihrer verzweifelten Seelenangst und Todesnoth.

Da schoss ein Feuerstrahl in die Nacht empor. Zuerst glaubten wir, es sei ein Signal, aber nur zu bald erkannten wir den Irrthum. „Das Schiff brennt!“ rief der Wachoffizier, und er hatte Recht. Vielleicht war es mit Kohlen geladen, die sich selbst entzündet, das Feuer hatte lange geschwält und war nun in helle Flammen ausgebrochen.

Der Strahl verschwand in einer Gischtwelle, die sich wie ein dichter Nebel über das Fahrzeug ausbreitete, dann züngelte er wieder empor, breiter, mächtiger und wie eine glühende Geissel vom Sturm hin und hergepeitscht, um abermals zu verschwinden. O Gott! man spricht wohl viel von den Schrecken des Meeres, von seiner Erbarmungslosigkeit gegen menschliches Leiden, und tiefes Mitleid erfüllt die Brust — aber was will das alles sagen gegen die Empfindungen, die bei diesem Anblicke und dieser Umgebung unser Inneres bewegten und zerrissen.

Das Branden und Brausen der See in ihrem unheimlichen Phosphorlichte, die den Himmel noch immer zerklüftenden Blitze, das ebenso blitzartige Hervorleuchten und Wiederverschwinden des Mondes in dem zerrissenen schwarzen Gewölk, die heranstürmenden Riesenwellen mit ihren überbrechenden Kämmen, welche das verfehmte Schiff vor sich herjagten wie der wilde Jäger mit seiner Meute, das Heulen des Sturmes in der Takelage mit seinem schrillen Kreischen, das wie ein fanatisches Hohngelächter auf die Schreckenslaute klang, die sich jetzt möglicherweise von jenem dunkeln Schatten aus, der wenige hundert Schritte entfernt als Spielball der Elemente diente, in diesem Augenblicke zum Himmel emporrangen — wahrlich, alles das machte einen furchtbaren Eindruck auf uns und liess unser Blut erstarren.

Noch einmal erhob sich eine blutrothe mächtige Feuersäule in die Luft — dann war und blieb alles dunkel. Das Schiff war verschwunden, möglicherweise durch eine Gasexplosion auseinander gesprengt. Die schweren Wogen rollten über die leere Stätte, aber anscheinend nicht mehr so wild und regellos wie vorher. Es war, als ob sie befriedigt seien: sie hatten ihr Opfer gehabt.

Allmählich liess der Sturm nach; mit Tagesanbruch konnten wir die gerefften Marssegel setzen, aber die gewaltige See wollte sich noch immer nicht legen. Für uns hatte sich der Wind immer mehr nach rechts gedreht,

so dass das Schiff gerade mit dem Kopf gegen die Richtung der Wellen lag. Erst jetzt bei Tageslicht konnten wir ihre ausserordentliche Höhe wahrnehmen. Wenn eine derselben uns auf ihren Rücken emportrug, dann glaubten wir auf der Spitze eines Berges zu schweben, und wenn wir dann wieder unter einem Winkel von fast 45° in das Thal hinabglitten, dann beschlich uns oft das Gefühl, als gingen wir direkt in den Abgrund, aber unsere gute „Elbe" schwamm wie ein Kork auf der Wasserfluth.

Ich mass die Wellenhöhe; sie betrug vom Thal bis zur Spitze 60 Fuss, das Doppelte von dem, was ich je bei schweren Stürmen in andern Gewässern beobachtete. Der Tag brachte uns auch eine volle Uebersicht dessen, was die Sturzsee an Unheil angerichtet. Es war ein ziemlich trostloser Anblick.

Von Deck alles fortgeschlagen, die Dampfbarkasse stand quer statt längs und hatte die Verschanzung eingedrückt, das Fortepiano in meiner Kajüte war umgeworfen und zerbrochen, die Wäschestücke und Kleider in die verschiedensten Winkel des Schiffes oder über Bord gespült; das lebende Vieh, Schweine, Hühner, Enten mitsammt ihren Behältern spurlos verschwunden, die Kambüse zertrümmert, ein Seitenboot verloren und sämmtliches lose Tauwerk ausserbords hängend — kurz, das ganze Deck sah aus, wie ein wüstes Schlachtfeld, und es gab Tage lang zu thun, ehe alles wieder einigermassen in Ordnung gebracht war.

Fernerhin wurden wir auf unserer Reise von ähnlichen Stürmen verschont und kehrten nach 2½jähriger Abwesenheit wohlbehalten in die Heimath zurück; aber jene schlimme Cyclonennacht des 21. Juni ist unvergessen und so lebendig in meiner Erinnerung haften geblieben, als hätte ich sie nicht vor 30 Jahren, sondern erst gestern durchlebt.

Mittwoch, 3. Januar 1894.

Herr Prof. Dr. Julius Euting aus Strassburg: **Handelswege aus Indien nach dem Mittelmeer im Alterthum.**

Die abendländischen, insbesondere die am Mittelmeer wohnenden Völker stellten sehr bald gesteigerte Ansprüche an den Genuss des Lebens, die sie nur durch Luxusprodukte befriedigen konnten, die in ihrer Heimath nicht vorkamen, sondern dem Wunderland Indien entstammten. Da die Indier ihre Waaren nicht anboten, diese vielmehr abgeholt werden mussten, traten die Semiten als Verkehrsvermittler auf und segelten als Händler nach Indien. Sie zerfallen geographisch in zwei Gruppen; die nördliche bilden die Assyrer, Phönizier, Juden und Aramäer oder Syrer, die sich wieder in Babylonier, Palmyrener und Nabatäer scheiden; die südliche besteht aus den Arabern, Sabäern, Himjaren und Abessiniern, doch haben die letzteren und die Araber nie gehandelt. Die Phönizier befuhren den atlantischen Ocean und mit den Juden gemeinsam fuhren sie von Elat aus nach Ophir, das offenbar an der indischen Küste lag. Die Phönizier scheinen Elat bald den Juden allein überlassen zu haben und gründeten in Gerrhae am persischen Meerbusen eine neue Station für den Handel zwischen Indien, Babylon und Damaskus. Um das Jahr 730 v. Chr. wurden die Juden von Edomitern und Aramäern aus Elat vertrieben, etwa 590 v. Chr. Gerrhae von Nebukadnezar dem babylonischen

Reiche einverleibt. Alexander der Grosse erkannte mit scharfem handelspolitischen Blick die Bedeutung des indischen Handels, wusste aber auch, dass dieser nicht durch Persien seinen Weg nehmen konnte und dass auch keine Schiffe aus Indien zur Euphratmündung kamen. Alle Köstlichkeiten, der Weihrauch des glücklichen Arabiens, die Gewürze, Edelsteine, Farbstoffe und Gewebe Indiens und Chinas kamen auf die Märkte von Babylon und Alexandrien auf dem Rücken der Kameele aus Arabien. Um zu erfahren, an welchem Punkte der Küste sie in dieses Land eintraten, plante Alexander eine Umschiffung Arabiens, starb aber, bevor der Plan zur Ausführung kam. Erst mit der Ausbreitung der römischen Herrschaft in Syrien im ersten Jahrhundert v. Chr. wurden Fortschritte in der Erkenntniss der Vermittlung des indischen Handels auf dem Ueberlandweg durch Arabien gemacht. Die Römer erkannten, dass die Nabatäer die Waaren, die sie auf den Markt brachten, von den ihr Monopol eifersüchtig wahrenden Sabäern und Himjaren an der Grenze empfingen, und wollten deshalb diesen letzteren die Südspitze Arabiens, das glückliche Arabien, den Landungspunkt des indischen Handels entreissen, wozu ihr Feldherr Aelius Gallus 25 v. Chr. eine Expedition ausrüstete. Auf den Rath des Nabatäers Sylläus fuhr er zu Schiff von Egypten nach Leukekome, das nach den größten Entbehrungen erreicht wurde. Auf dem Landmarsch rafften Seuchen, Hunger und Durst fast das ganze Heer dahin, wenige kamen schliesslich zurück und konnten von dem unglücklichsten Feldzug erzählen, den je römische Truppen versucht hatten; die Römer kannten das Land nicht, wie es jetzt bekannt ist, besonders dem Vortragenden, der es länger bereiste. Auffallend bleibt bei dem Handel mit Indien der Umstand, dass die Waaren nicht zu Schiff bis an die Landenge von Suez gebracht, sondern auf dem Landweg durch ganz Arabien befördert wurden; die Erklärung liegt darin, dass die Schifffahrt im rothen Meer, besonders wegen der Windverhältnisse, im Alterthum noch schwieriger war als jetzt, der Bau von Schiffen und ihre Unterhaltung aus Mangel an Bauholz in den holzarmen Ländern sehr schwierig und theuer war, und Seeräuber die Gefahren des klippenreichen Meeres erhöhten. Man suchte einen nahen, bequemen Landungspunkt und fand ihn in dem glücklichen Arabien. Innerarabien ist eine Hochebene von etwa 3000 Fuss Höhe, im Süden Wüste, im Norden für die dortigen genügsamen Thiere nothdürftige Nahrung bietend; von ihr durch Gebirgsketten getrennt liegt am rothen Meer ein heisser Küstenstrich, in seinem südlichen Theil das glückliche Arabien genannt, von Himjaren und Sabäern bewohnt. Die Königin von Saba der Bibel gehört keineswegs ins Reich der Fabel, das Land war reich an Schätzen und in vormuhamedanischer Zeit auch reich an Litteratur. Die Hauptstädte des glücklichen Arabiens waren Mariaba und Kane Emporium: ein 50 Fuss hoher Steindamm sperrte das Flussthal ab, ein weitverzweigtes Netz von Kanälen sorgte für die Bewässerung des Landes. Der Damm wurde vernachlässigt, etwa 160 n. Chr. nach heftigen Regengüssen wurde er fortgerissen, die Bevölkerung musste auswandern. Das Land barg aber auch Schätze an Gold, sein wichtigstes Erzeugniss war der Weihrauch, der im Alterthum in geradezu fabelhaften Massen beim Gottesdienst verbraucht wurde: nach dem Bericht Herodots wurden im Tempel des Bel zu Babylon jährlich etwa 580 Zentner

Weihrauch verbrannt; ähnlich wird der Verbrauch von Weihrauch in anderen Tempeln gewesen sein, aller Weihrauch wuchs nun ausschliesslich an der Südküste Arabiens, hierhin kamen die Produkte Afrikas, hierhin wurden nun auch die aus Indien geschafft, um dann gemeinsam nordwärts befördert zu werden. Dies wird am Rande des Gebirges, ungefähr auf der jetzigen Pilgerstrasse geschehen sein, durch Karawanen von etwa tausend Kameelen. Die Beduinen erhoben für Geleit und Wasser sicherlich eine Abgabe, verdienten auch sonst etwas Geld, so dass sie den Handel begünstigten. Der Weg von Mariaba nach Petra war in etwa siebzig Stationen getheilt, die Himjaren brachten die Waaren bis zum heutigen el-Oela, hier wurden sie umgeladen, von el-Hegr brachten die Nabatäer sie nach ihrer Hauptstadt Petra, von wo sie nach Gaza und Damaskus geschafft wurden. Dies alles ist aus den noch erhaltenen Inschriften zu ersehen. Die eine, Ackerbau treibende Hälfte der Nabatäer wohnte in Südbabylon, die andere, Handel treibende um Petra, das einige Tagereisen südöstlich des todten Meeres liegt, zwischen hohen Felsen. Die Römer zerstörten 105 n. Chr. die von ihnen eroberte Stadt, wodurch der Handel einen empfindlichen Stoss erlitt; auch die von den Römern selbst prächtig wieder hergestellte Stadt, deren Trümmer noch erhalten sind, vermochte den Handel nicht wieder dauernd zu fesseln. Die Karawanen muss man sich ähnlich denken, wie die heutigen, auch die Strassen und die an ihnen liegenden Kastelle. Diese sind zum Schutz des Wassers nöthig, das in mühevoller Arbeit durch Menschen oder Thiere, meist Esel in grosse Teiche gepumpt wird, um den grossen Mengen von Menschen und Kameelen zur Labung zu dienen. Die Strasse diente etwa bis 200 n. Chr. noch dem Verkehr, dann suchte sich der indische Handel einen neuen Weg über die Länder am Euphrat und Tigris und über Palmyra zum Mittelmeer und brachte diese Wunderblume in der Wüste, deren Säulenreihen noch heute die Bewunderung und das Entzücken des Beschauers hervorrufen, zu kurzer Blüthe. Eine Reihe wandgrosser, eigener Gemälde des Vortragenden diente zur Erläuterung des Vortrags.

Mittwoch, 10. Januar 1894.

Herr Dr. Friedrich Will aus Erlangen: **Reiseerinnerungen aus Westborneo.**

Die Reise wurde im Auftrage des Professors Dr. Selenka unternommen und hatte den Zweck, Material und Beobachtungen für specielle entwickelungsgeschichtliche Studien zu sammeln. Am 31. Oktober 1892 wurde die borneanische Küste erreicht. Die Seedampfer mussten der hohen Barre wegen einen Umweg durch den südlichen Arm des Kapuas-Delta machen, um in den Nordarm nach Pontianak, der Hauptstadt von Westborneo, zu gelangen. Dem Reisenden fällt der ausserordentliche Wasserreichthum und die Breite der Ströme besonders auf, die zuweilen sogar tiefer sind, als die See, in welche sie abfliessen.

Pontianak ist der Haupthandelsplatz der Westküste. Unter den etwa 20,000 Einwohnern befinden sich über 12,000 Chinesen, in deren Händen fast der ganze Handel liegt. Sie sind dort schon seit Jahrhunderten, jedenfalls schon lange bevor Europäer nach Borneo kamen, ansässig.

Die Sprache, in welcher alle Handelsgeschäfte abgemacht werden, ist das Küstenmalayisch, die Chinesen sprechen dasselbe höchst eigenartig, da ihrem Lautbildungsvermögen das r fehlt. Merkwürdig ist die massenhafte Einfuhr der aus der Mode gekommenen europäischen Hüte und Damenregenschirme, die mit Vorliebe von den chinesischen Stutzern getragen werden. Von Europäern, speciell Holländern wohnen nur wenige Beamte und Offiziere in Pontianak. Das Europäerviertel macht einen ungemein freundlichen Eindruck; überall wird Blumenzucht getrieben und zwar, da die wiederkehrende Fluth das Gelände unter Wasser setzt, in Thonvasen, Petroleumblechen oder Holzkasten.

Der an Zahl zweitstärkste Theil der Bevölkerung Pontianaks, die Malayen, welche ehemals als Eroberer eingedrungen sind, spielen in Folge ihrer Arbeitsscheu und sonstigen üblen Charaktereigenschaften eine wenig anmuthende Rolle; selbst zu Dienern sind dieselben nur mit grosser Vorsicht zu gebrauchen.

Ausflüge in die sumpfige Umgebung von Pontianak, namentlich öfteres Verweilen an der Meeresküste, drängen dem Beobachter die Ueberzeugung auf, dass das Alluvium auch unter den heutigen Verhältnissen noch der See bedeutende Landstrecken abgewinnt. Beschleunigt wird der Verlandungsprocess durch die besondere Küstenvegetation. Mangle und Nipak-Palme, namentlich die letztere dringen mit relativ grosser Schnelligkeit vor, Flussüberschwemmung und Fluth befestigen dann den von der Vegetation gewonnenen Gürtel.

Die geologische Untersuchung zeigt, dass Borneo zu Beginn der Tertiärzeit eine Inselgruppe war, deren schmale Trennungsrinnen allmählich von Diluvium und Alluvium ausgefüllt wurden und an welche sich dann in der recenten Zeit erneut Alluvialland anschloss.

Sagen, welche bei den Eingeborenen über eine Zunahme des Landes bestehen, deuten auf diese lokalen Verhältnisse und sind keineswegs als Beweise für eine grosse, allgemeine Sintfluth zu verwerthen.

Die zahlreichen Vulcane, der Schrecken der Bewohner der anderen Sundainseln, sind alle erloschen.

Die orographischen Verhältnisse zeigen einen mächtigen Gebirgszug, nahe dem Nordrand. Von demselben streichen weniger hohe Gebirgsketten nach Südwest, Südost und Ost. Ein Centralgebirge ist nicht vorhanden. Im äussersten Norden ist noch ein mächtiger, isolirter Gebirgsstock, der Kina balu, derselbe trägt eine Haube von ewigem Schnee.

Ausserordentlich ausgedehnt sind die Flusssysteme, deren Schiffbarkeit durch Seedampfer bis weit ins Innere nur durch die Barren an den Mündungen und das Treibholz beschränkt wird. Viele Flüsse stehen durch Kanäle unter sich in Verbindung und sind bis weit in das Quellgebiet für Boote befahrbar, die fast die einzigen Beförderungsmittel in Borneo sind.

Vorzüge und Nachtheile einer solchen Bootfahrt lernte der Vortragende besonders auf einem grösseren Ausfluge nach Ngabang, der Hauptstadt des Fürstenthums Landak, kennen.

Der Resident von Pontianak hatte zwar für diesen Ausflug seinen eigenen Postdampfer zur Verfügung gestellt; da indess am zweiten Reisetag dessen Schraube brach, musste die Weiterreise im Boot gemacht werden.

Digitized by Google

In Ngabang fand eben die erste, grosse Hochzeit des Fürsten von Landak, Gusti Achmed, mit einer ebenbürtigen Prinzessin statt. Der Vortragende wurde sammt dem holländischen Beamten, der seinen ständigen Sitz in Ngabang hat, zur Theilnahme an den Feierlichkeiten eingeladen, die 8 Tage dauerten und vorzugsweise in grossen Schmausereien bestanden. Ausserdem fand fast jeden Tag eine besondere Ceremonie statt, von welchen der Vortragende die Darreichung der Geschenke aus der Landschaft, die Ceremonie des Reinigungsbades, das Per patjar d. h. das Austheilen der gehackten Blätter und das Nack pentangan oder die sog. Eröffnung des Clambu (Bettvorhang) einer kurzen Besprechung unterzog.

Mit dem Nack pentangan war die eigentliche Hochzeit zu Ende, und der Vortragende begab sich nun, während Gusti Achmed und mit ihm das gesammte Fürstenhaus ein 8tägiges, strenges Fasten zu beobachten hatte, im Boot in Begleitung des Kontroleur-Aspiranten nach dem Minijukafluss zu den dortigen Dajaks. Der erste Aufenthalt wurde bei dem Verwalter der Minijuka-Provinz Mas Drachman genommen. Der nächste Tag führte die Reisegesellschaft in das Haus des Oberhauptes der Minijuka-Dajaks, des Tumungkun von Buigkong, woselbst mehrtägiger Aufenthalt vorgesehen war. Der Empfang bei dem Alten war ein überaus feierlicher. Hier, wie später bei dem Empfang in den einzelnen Kampongs, bildete vornehmlich ein Hahn und Reis Gegenstand des Gastgeschenkes an den Fremden, welche Gaben unter Beobachtung grosser Förmlichkeiten überreicht wurden; sie bildeten gewissermassen ein Opfer an die Götter, deren gute Gesinnung man sich zu bewahren suchen muss.

Bei der in den folgenden Tagen von Kampong zu Kampong ausgeführten Wanderung, die hier in den Vorbergen nur unter grossen Strapazen ausgeführt werden konnte, lernte der Vortragende ein Volk kennen, welches sich bald seine grösste Zuneigung erwarb. Wohlangebaute, nach einem merkwürdigen, kommunistischen Herkommen gemeinsam bearbeitete Reisfelder, alle mit ausgedehnter Umfriedigung gegen das Eindringen des Wildes verwahrt, das Dorf aus einem einzigen, allen Familien gemeinsamen Wohnhaus bestehend, in Bezug auf Ausschmückung der Geräthe und Waffen, in Flechtarbeiten u. s. w. ein gediegener künstlerischer Geschmack, und dann die bei jeder Gelegenheit an den Tag tretenden guten Eigenschaften, Zuverlässigkeit, Gastfreundschaft, Gutmüthigkeit und eine gewisse freie Ritterlichkeit des Benehmens fielen vortheilhaft gegenüber den Malayen auf. Die Eindrücke, welche der Vortragende, gleich früheren Reisenden, von diesem Volke mit fortnahm, waren nur gute.

Leider herrschte hier ebenfalls, wie auch anderwärts auf Borneo, früher die schauerliche Sitte der Kopfjägerei, und die Siegeszeichen hängen, der Stolz des Kampongs, in ihrem oft sonderbaren Ausputz über den Kochherden der Fremden.

Durch die fortgesetzten Fehden unter den Stämmen, welche durch die Kopfjägerei hervorgerufen werden oder wurden, entstand jene unselige Zersplitterung, welche die weitaus kriegstüchtiger veranlagten Dajaks unter die Botmässigkeit der Malayen gebracht hat. Letztere beuten heute noch die Besiegten oft in brutalster Weise aus, und die Holländer, welche die Ver-

hältnisse und ihren ungünstigen Einfluss auf die Entwickelung des Landes wohl kennen, thun gleichwohl nichts, um diese Zustände zu ändern; denn aus einer falsch angebrachten Sparsamkeit, welche hauptsächlich dem Parlamente des Mutterlandes zur Last fällt, begnügen sie sich, die Malayen durch die Dajaks und umgekehrt die Dajaks durch die Malayen in Schach halten zu lassen. Nur auf diese Weise ist es möglich, ein Land, so gross wie Deutschland, mit einigen Bataillonen Kolonialtruppen zu beherrschen.

Die Rückreise nach Ngabang war, da mehrere Wasserfälle passirt werden mussten, auf dem mittlerweile durch Regengüsse geschwellten Minijukafluss, namentlich für die Bootleute nicht ungefährlich geworden. Nur die Gewandtheit der als Hilfsmannschaften herangezogenen Dajaks verhütete den Verlust eines Menschenlebens und des einen Bootes.

In Ngabang konnte der Vortragende dann noch den letzten Theil des Hochzeitsfestes, das grosse Reinigungsbad, mitmachen, da dasselbe infolge eines Trauerfalles in der fürstlichen Familie, um 2 Tage verschoben worden war. Nach einer Gesammtabwesenheit von 23 Tagen kehrte derselbe dann glücklich nach Pontianak zurück.

Mittwoch, 17. Januar 1894.

Herr Geh. Regierungsrath Prof. Wilhelm Launhardt aus Hannover: **Der Nord-Ostsee-Kanal.***)

Die Gefährlichkeit des Schifffahrtsweges zwischen der Ostsee und der Nordsee durch die wechselnden Strömungen des Sundes und durch das stürmische Skagerag und Kattegat, sowie der Umweg, der auf dieser Fahrt für viele Reisen sich ergab, musste schon frühzeitig den Gedanken wecken, durch die nicht allzubreite und niedrige jütische Halbinsel einen binnenländischen Wasserweg zwischen beiden Meeren herzustellen. In der That wurde auch schon vor einem halben Jahrtausend, in den Jahren 1391 bis 1398, eine solche Wasserverbindung von der Stadt Lübeck durch den Bau des Stecknitzkanals ausgeführt, der die Stecknitz, einen Nebenfluss der Trave, mit der bei Lauenburg in die Elbe einmündenden Delvenau verbindet. Es ist dies wohl der älteste Schifffahrtskanal Europas, der indessen nur für kleine flachgehende Binnenschiffe benutzbar ist. Der von der Stadt Lübeck seit Jahrhunderten gehegte Wunsch, ihn für grössere Schiffe gangbar zu machen, wird endlich jetzt durch den Bau des Elbe-Trave-Kanals in Erfüllung gehen, welcher mit grösseren Breiten- und Tiefenabmessungen der Linie des alten Stecknitzkanals folgt, aber auch nur für Binnenschiffe eingerichtet wird.

Für einen Seeschifffahrtskanal zwischen der Ost- und Nordsee wurde im Laufe der letzten Jahrhunderte eine grössere Anzahl von Linien in Vorschlag gebracht und mehr oder minder eingehend bearbeitet. An der Ostsee wurden als Ausgangspunkt der Reihe nach alle Meeresbuchten von Kolding im Norden bis zur Lübecker Bucht im Süden gewählt, während der Kanal im Westen entweder unmittelbar in die Nordsee an der Westküste Schleswig-

*) Abdruck aus: Geographische Zeitschrift 1. Jahrgang. 1895. 2. Heft.

Digitized by Google

Holsteins zwischen Ribe und Husum mündete oder zur Unterelbe zwischen Glückstadt und Brunsbüttel geführt war. Von diesen verschiedenen Linien, deren Zahl nahezu zwanzig beträgt, wurde in den Jahren 1777 bis 1784 der Eiderkanal unter Christian VII. von Dänemark zur Ausführung gebracht.

Die Eider erschien als die von der Natur für die Verbindung beider Meere vorgezeichnete Linie. Sie entspringt südlich von Kiel, durchströmt in ihrem oberen Laufe eine Reihe grösserer und kleinerer Landseen, wendet sich erst westlich und fliesst dann in einem Abstande von 10 bis 15 km von der Kieler Bucht in nahezu nördlicher Richtung bis zum Flemmhudersee. Vom Austritte aus dem nördlichen Ende dieses Sees zieht sie sich in vielfachen grösseren und kleineren Windungen, im allgemeinen in westlicher Richtung, quer durch Holstein über Rendsburg nach ihrer Mündung in die Nordsee bei Tönning. In der Erstreckung vom Flemmhudersee bis Tönning, auf eine Länge von etwa 160 km bildete die Eider den Linienzug des Kanals, während von jenem See ab bis nach Holtenau an der Kieler Bucht, in einer Länge von etwa 14 km, ein Kanalbett ausgegraben wurde, welches sich der unebenen Gestaltung des Geländes in manchen Krümmungen anschmiegt. Von dem in 7 m Meereshöhe liegenden Wasserstande des Flemmhudersees wurde die Spiegelhöhe des Kanals zur Kieler Bucht durch drei Schleusen niedergeführt und in gleicher Weise nach Westen hin durch zwei Schleusen zur Höhe der östlich von Rendsburg liegenden Obereiderseen gesenkt. Die Kanalisirung der Eider wurde bis Rendsburg durchgeführt und nordwestlich dieser Stadt durch eine Schleuse abgeschlossen, von der ab der natürliche Lauf der Untereider die Verbindung mit der Nordsee bildet. In der zwischen Deichen in niedrigem Gelände eingeschlossenen Untereider reicht die Fluth- und Ebbebewegung bis nach Rendsburg hinauf. Der 173 km lange Eiderkanal hatte 31 m Spiegelbreite und 3½ m Tiefe, war also nur für die kleineren Seeschiffe fahrbar, hatte aber doch einen Jahresverkehr von mehr als 4000 Schiffen.

Als in Preussen nach der Besitzergreifung Schleswig-Holsteins im Jahre 1864 der Plan zur Herstellung eines Nord-Ostsee-Kanals wieder aufgenommen wurde, dachte man zuerst daran, den vorhandenen Eiderkanal durch Erbreiterung und Vertiefung für grössere Schiffe benutzbar zu machen. Man musste diesen Plan aber bald aufgeben, da es sich als unausführbar erwies oder doch ganz unverhältnissmässig hohe Mittel erfordert haben würde, in den vor der Eidermündung lagernden Sandbänken dauernd eine genügend tiefe Fahrrinne offen zu halten. Es kam auch die Rücksicht auf die Gefahren hinzu, welche für die Schifffahrt aus der starken Brandung in dem Wattenmeer vor der Kanalmündung entstehen mussten. Man behielt daher von dem alten Eiderkanale nur die Strecke von der Kieler Bucht bis Rendsburg für den Linienzug des neuen Kanales im allgemeinen bei, führte ihn aber von hier ab, den Lauf der Eider verlassend, in südwestlicher und theilweise in fast südlicher Richtung zur Unterelbe. Es war hierbei der breite Sandrücken, welcher Holstein durchzieht und die Wasserscheide zwischen Elbe und Eider bildet, durch einen Einschnitt von etwa 10 km Länge und in 22 m grösster Meereshöhe zu durchbrechen.

Diese Linie wurde schon im Jahre 1864 durch den Geheimen Oberbaurath Lentze eingehend bearbeitet, allein die ganze Angelegenheit kam

Digitized by Google

dann durch die grossen Kriege von 1866 und 1870—71 ins Stocken und wurde erst 1879 durch den Hamburger Schiffsrheder Dahlström wieder in Anregung gebracht, der in Verbindung mit dem Bauunternehmer C. Vering in Hannover unter Zugrundelegung der Lentzeschen Vorarbeiten durch den Wasserbau-Inspektor Boden einen ausführlichen Entwurf für den Kanal aufstellen liess und der Reichsregierung in der Absicht vorlegte, den Kanal durch eine Aktiengesellschaft zur Ausführung zu bringen. Die Reichsregierung hatte aber den Entschluss gefasst, den Kanal durch das Reich zu bauen, und legte dem Reichstag einen darauf bezüglichen Gesetzentwurf vor, der am 16. März 1886 unter der Voraussetzung genehmigt wurde, dass zu den auf 156 Millionen Mark veranschlagten Kosten Preussen ein Voraus von 50 Millionen leiste. Nachdem dies am 16. Juni 1886 durch das preussische Abgeordnetenhaus bewilligt war, wurden die Arbeiten unverzüglich in Angriff genommen und einer besonderen Reichsbehörde unterstellt, die den Namen „Kaiserliche Kanalbaukommission“ und ihren Sitz in Kiel erhielt.

Bei der am 3. Juni 1887 von Kaiser Wilhelm I. in feierlicher Weise vorgenommenen Grundsteinlegung wurde für die Vollendung des Kanals eine Zeit von 8 Jahren in Aussicht genommen. Diese Frist ist mit voller Pünktlichkeit inne gehalten worden und in den Tagen vom 19. bis 22. Juni ist in grossartiger und feierlicher Weise die Einweihung und Eröffnung des Kanals gefeiert worden.

Der Kanal hat eine Länge von 98,65 km, eine Sohlenbreite von 22 m, eine Wassertiefe von 9 m und eine geringste Wasserspiegelbreite von 65 m. Es können sich danach überall zwei der grössten in der Ostsee verkehrenden Handelsdampfer, deren Breite 12 m und deren Tiefgang 6 m beträgt, begegnen und es können die grössten Schiffe der deutschen Kriegsflotte den Kanal befahren, zur Noth selbst an einem Handelsdampfer vorüberfahren; es soll jedoch die Begegnung mit grösseren Kriegsschiffen von den Handelsfahrzeugen in der Regel in besonderen Ausweichestellen abgewartet werden, welche in einem Abstande von je 12 km mit 100 m Spiegelbreite angeordnet sind.

Der Wasserstand im Kanale soll in ganzer Länge gleich dem mittleren Wasserstande der Ostsee sein, der zu 23 cm unter Normalnull angenommen wird, also um 23 cm niedriger als die für die Nordsee angenommene mittlere Wasserhöhe. Gegen die wechselnden Wasserstände der Ost- und Nordsee ist der Kanal an beiden Enden durch Schleusen abgeschlossen. Die Endschleuse bei Holtenau an der Kieler Bucht bleibt geöffnet, so lange der Wasserstand der Ostsee nicht mehr als einen halben Meter sinkt oder steigt; sie wird demnach im Jahre durchschnittlich 25 Mal geschlossen werden, wenn durch starke und anhaltende Südwestwinde das Wasser aus der Kieler Bucht hinausgetrieben oder durch heftige Nordostwinde hineingejagt wird. In der Unterelbe bei Brunsbüttel findet dagegen ein Wasserstandsunterschied zwischen gewöhnlicher Fluth und Ebbe von rund 2,8 m statt. Die Schleuse bleibt hier während der Fluth geschlossen und auch nach Eintritt der Ebbe so lange, bis der Wasserstand in der Elbe auf die Wasserhöhe im Kanale gesunken ist. Während von da ab die Ebbe weiter sinkt, strömt das Wasser aus dem Kanale in die Elbe ab, bis bei Erreichung des gewöhnlichen Ebbestandes die Schleusenthore wieder geschlossen werden. Die Thore bleiben in solcher

Weise während jeden Fluthwechsels 3 bis 4 Stunden geöffnet und es fliesst in dieser Zeit eine Wassermasse von 3 bis 4 Millionen Kubikmetern aus dem Kanal ab, welche zu einem geringen Theile aus der Eider, aus deren Nebenflüssen und Entwässerungskanälen, aber zum bei weitem überwiegenden Theile durch Zufluss aus der Ostsee ersetzt wird. Dieser Umstand ist für die Schiffbarkeit des Nord-Ostsee-Kanals von wesentlicher Bedeutung. Zunächst wird durch das ausströmende Wasser die Einfahrt von der Elbe in den Kanal in sehr wirksamer Weise gespült und vor Verschlammung gesichert, sodann wird durch die Strömung im Kanale und durch den Salzgehalt des Ostseewassers, mit dem er dauernd gespeist wird, das Einfrieren so erschwert, dass er voraussichtlich ebenso lange eisfrei bleiben wird, wie die Kieler Bucht. Diese bietet aber in Bezug auf Eisbildung sehr günstige Verhältnisse; sie war während einer Beobachtungszeit von 44 Jahren in 25 Wintern vollständig offen und in der ganzen Zeit im Durchschnitt jährlich nur 14½ Tage durch Eis gesperrt.

Während der Oeffnung der Brunsbütteler Schleuse sinkt der Wasserstand im Kanale um etwa 1,3 m, was sich allmählich abnehmend bis auf eine Länge von etwa 60 km im Kanale erstreckt. Um auch bei diesem gesunkenen Wasserspiegel die plannässige Wassertiefe von 9 m zu sichern, hat die Sohle des Kanals, welche von Holtenau bis Rendsburg horizontal liegt, von hier bis Brunsbüttel ein allmählich zunehmendes Gefälle erhalten, so dass bei horizontalem Wasserspiegel, wie er vor dem Oeffnen der Schleusenthore vorhanden ist, vor der Brunsbütteler Schleuse eine Wassertiefe von 10¼ m im Kanale besteht.

Die Schleusen bei Holtenau und bei Brunsbüttel haben die gleiche Anordnung; sie haben zwei neben einander liegende Kammern von je 150 m nutzbarer Länge und 25 m Breite. Diese Doppelschleusen sind die grossartigsten Schleusenanlagen der Welt. Die eine Schleusenkammer dient der Regel nach zur Einfahrt, die andere zur Ausfahrt der Schiffe, unter Umständen können aber auch beide Kammern zugleich für dieselbe Fahrrichtung benützt werden. Die Grösse der Schleusenkammern ist reichlich bemessen für die grössten Schiffe der deutschen Kriegsflotte und gestattet die gleichzeitige Durchschleusung von 4 bis 6 Ostsee-Dampfern.

Von der Brunsbütteler Schleuse erstrecken sich Hafendämme, sogenannte Molen, in einer Länge von einigen Hundert Metern bis in das Fahrwasser der Elbe hinein, die einen Vorhafen von 100 m Breite zwischen sich einschliessen und den ein- und ausfahrenden Schiffen Schutz gegen die Strömung und den Wellenschlag der Elbe bieten. Der Kanal mündet unter spitzem Winkel und flussabwärts gerichtet in die Elbe ein, was sehr günstig für die Ein- und Ausfahrt ist. Die Elbe fliesst bei Brunsbüttel fast genau von Ost nach West und das hart am nördlichen Ufer liegende Fahrwasser hat bei einer sehr ausreichenden Tiefe von 10 bis 13 m eine Breite von etwa 1500 m. Nach der Einfahrt durch die Schleuse gelangt man zunächst in einen geräumigen Binnenhafen von 500 m Länge und 200 m Breite, dessen rechte Seite der Marine überwiesen ist und dessen linke Seite zur Hälfte für die Schleppdampfer und Bagger der Kanalverwaltung und zur anderen Hälfte für den Handelsverkehr von Brunsbüttel dient. An der den Schleusen gegen-

überliegenden Schmalseite verengt sich der Binnenhafen auf die gewöhnliche Spiegelbreite des Kanals, welcher zunächst ein niedrig belegenes sehr fruchtbares Marschland durchschneidet, das durch geradlinige und parallele Entwässerungsgräben in schmale Ackerstücke zerlegt ist. Kurz vor der Grenze dieses Marschgebietes schneidet die Eisenbahn von Itzehoe nach Heide die Kanallinie und wird durch eine eiserne Drehbrücke von 50 m Oeffnungsweite übergeführt. Im Ganzen wird der Kanal von vier solchen Drehbrücken und von zwei eisernen Hochbrücken überspannt, durch welche vier Eisenbahnen und drei Landstrassen übergeführt werden. Für andere, den Kanal kreuzende Landstrassen und Wege sind ausserdem noch 12 Fähren angeordnet, die vorläufig sämtlich mit Handbetrieb bewegt werden.

Zwischen der, in der Richtung des Kanals etwa 6 km breiten Brunsbütteler Marsch und dem Geestrücken, welcher die Wasserscheide zwischen Elbe und Eider bildet, ist in der Linie des Kanals eine etwa 8 km breite Moorniederung gelagert, in welcher sich der Kudensee befindet. Durch dieses Moor und den Kudensee musste der Kanal zwischen Sanddämmen geführt werden, die bis zu der aus festem Thon bestehenden Sohle des Moores niedergesenkt wurden. Zur Durchbrechung des nach der Moorstrecke folgenden Geestrückens musste ein gewaltiger Einschnitt ausgeführt werden, der einen Bodenaushub von mehr als 15 Millionen Kubikmeter erforderte und wohl der grösste Einschnitt ist, der jemals hergestellt wurde. Bei Grünthal, wo die Ränder dieses Einschnittes die grösste Höhe von 22 m über dem Wasserspiegel erreichen, werden die Eisenbahn und die Strasse von Neumünster nach Heide in einer Höhenlage von 42 m auf einer eisernen Bogenbrücke von 156,5 m Spannweite, unter welcher die höchstgetakelten deutschen Kriegsschiffe hindurchfahren können, über den Kanal geführt. Die Brücke macht durch die kühnen, sichelförmigen Bogenträger und den architektonischen Aufbau der Uferpfeiler einen ebenso schönen wie grossartigen Eindruck. Bald hinter der Brücke wendet sich der Kanal, der auf die ersten 15 km in nordöstlicher und auf die nächsten 15 km in nahezu nördlicher Richtung verläuft, in einem grossen Bogen nach Ostnordost. Er tritt aus dem Einschnitte in die Niederung der Gieselau, eines Nebenflüsschens der Eider, dessen Wasser jetzt aber nicht mehr zur Eider gelangt, sondern durch eine Einlassschleuse in den Kanal aufgenommen wird. Vom Dorfe Oldenbüttel ab, bei Kilometer 40, folgt der Kanal bis Rendsburg auf eine Länge von 22 km in einem durchschnittlichen Abstande von 1 bis 2 km dem Laufe der Untereider, an die er in einer kurzen Strecke so nahe herankommt, dass er nur durch einen Deich davon getrennt ist. Auf dieser Strecke werden wieder zwei grosse Moore, das dem Staat gehörende Reitmoor und das Meckelmoor mit dem Meckelsee durchschnitten.

Bei Rendsburg, das jetzt entfestigt ist und etwa 13,000 Einwohner hat, führen drei Drehbrücken von je 50 m Oeffnungsweite über den Kanal, von denen eine für die Chaussee, die andern beiden für die zwei Geleise der Eisenbahn von Neumünster nach Rendsburg dienen. Der Kanal umgeht Rendsburg an seiner Süd- und Ostseite in einem Abstande von 1 bis 2 km und tritt dann in den östlich von Rendsburg gelegenen Audorfer See. Durch diesen See ging auch der alte Eiderkanal, der von hier zu der nordwestlich liegenden Schleuse am Kronwerk führte, durch welche die Untereider abge-

schlossen wurde. Diese Verbindung ist auch jetzt beibehalten und durch den Bau einer neuen Schleuse von 5½ m Wassertiefe verbessert worden, so dass jetzt aus dem Nord-Ostsee-Kanale Schiffe bis zu 5 m Tiefgang durch die Untereider nach der Nordsee bei Tönning gelangen können und diese alte nicht unwichtige Verbindung der Ost- und Nordsee in verbesserter Beschaffenheit bestehen bleibt. Im Audorfer See war der Wasserspiegel früher um 2½ m höher als jetzt im Kanale, wodurch ein Theil der Stadtgräben Rendsburgs trocken gelegt wurde und mancherlei Nachtheile entstanden, für welche die Stadt Rendsburg durch eine Pauschsumme entschädigt wurde.

Der Audorfer See bildet mit dem östlich sich daran schliessenden Schirrnauer See die Gruppe der Obereiderseen, die in geschwungenem, etwa 6 km langem Linienzuge ein natürliches Bett von solcher Breite für den Kanal bilden, dass die längsten Schiffe hier wenden können. Der Kanal folgt von hier ab bis zur Kieler Bucht im wesentlichen der Linie des alten Eiderkanals, wobei aber viele kleinere und grössere Krümmungen abgeschnitten wurden. In der Kanalstrecke, welche die Nordspitze des Flemmhuder Sees schneidet, beträgt die Senkung des Wasserstandes 7 m, wodurch hier starke Erdarbeiten erforderlich wurden und auch der Wasserspiegel des Flemmhuder Sees, durch welchen die Eider in den Kanal tritt, um das gleiche Maass erniedrigt wurde, so dass nun die Eider am Südende des Sees aus 7 m Höhe in diesen niederstürzt. Diese Wasserkraft wird durch eine Turbinenanlage zum Betriebe der Dynamomaschinen benutzt, durch welche die nächtliche Beleuchtung des Kanals durch elektrisches Licht geschieht.

Auf der letzten 14 km langen Strecke vom Flemmhuder See bis zur Kieler Bucht musste der Kanal, um ihn der Höhengestaltung des Geländes gut anzuschmiegen, mehrere scharfe Krümmungen mit Halbmesser bis zu 1000 m erhalten, während in der ganzen übrigen Erstreckung die Krümmungshalbmesser in der Regel zwischen 3000 und 6000 m betragen. In dieser Strecke werden bei Levensau die Chaussee und die Eisenbahn von Kiel nach Eckernförde durch eine ähnliche Hochbrücke, wie die bei Grünthal, über den Kanal geführt.

Der Abschluss des Kanals bei Holtenau an der Kieler Bucht durch eine grosse Doppelschleuse mit geräumigem Binnenhafen und einem Vorhafen ist in ähnlicher Weise, wie die Mündung in die Unterelbe bei Brunsbüttel, eingerichtet.

Die Fahrgeschwindigkeit im Kanale, auf welchem die Dampfer mit eigener Kraft fahren und die Segelschiffe in Zügen durch Schleppdampfer der Kanalverwaltung geschleppt werden, soll mit Rücksicht auf den Angriff der Uferdeckungen und auf die Sicherheit bei Begegnungen nicht über 10 km in der Stunde betragen, so dass die Reise im Kanale ohne Aufenthalt 10 Stunden betragen wird.

Im Vergleich mit der Fahrt durch den Sund wird durch den Nord-Ostsee-Kanal für alle östlich von Rügen gelegenen Ostseehäfen bei der Reise nach Hamburg eine Abkürzung von 425 Seemeilen erreicht, für die Fahrt nach den holländischen und belgischen Häfen, nach der Themse und für die atlantische Fahrt eine Abkürzung von 237 Seemeilen. Für die westlich von Rügen liegenden deutschen Ostseehäfen ist die Abkürzung des Weges noch grösser; Dampfer werden auf der Reise nach Hamburg etwa zwei Tage, Segelschiffe, bei Annahme einer mittleren Geschwindigkeit von drei Seemeilen

in der Stunde, sechs Tage an Zeit gewinnen, und nach den niederländischen Häfen, nach der Themse und auf der atlantischen Fahrt wird der Zeitgewinn für Dampfer einen Tag, für Segelschiffe etwa 3¼ Tage betragen. Neben diesem Zeitgewinn sind als Vorzüge der Kanalfahrt noch die erheblich grössere Sicherheit, die daraus folgende Herabsetzung der Versicherungsgebühren und die Ersparung der Lootsengelder im Sunde in Anschlag zu bringen. Diesen Vorzügen steht die zu erhebende Kanalabgabe gegenüber, welche aber einschliesslich der Lootsengelder bei der Ein- und Ausfahrt und einschliesslich des Schlepperlohns für Segler voraussichtlich so niedrig bemessen werden wird, dass nur noch die zwischen der Ostsee und den schottischen und norwegischen Häfen verkehrenden Schiffe durch den Sund fahren werden.

Durch den Nord-Ostsee-Kanal werden die handelsgeographischen Verhältnisse der Ostsee eine völlige Umgestaltung erfahren. Die Ostsee hat den Charakter eines schwer zugänglichen Binnenmeeres verloren, die Ostseehäfen sind dem Weltverkehr erheblich näher gerückt, und es wird sich zwischen ihnen und den deutschen Nordseehäfen eine lebhafte Küstenschifffahrt entwickeln, die jetzt durch die jütische Halbinsel und deren gefahrvolle Umsegelung auf ein sehr geringes Maass beschränkt war. Kiel wird trotz aller Anstrengungen Kopenhagens dessen Rolle übernehmen und zum Umschlagplatze für den gesammten Ostseeverkehr werden.

Die grosse militärische Bedeutung des Nord-Ostsee-Kanals beruht auf der Thatsache, dass jetzt die gesammte deutsche Flotte, ungesehen und ungehindert vom Feinde, binnen 24 Stunden in der Nordsee oder Ostsee vereinigt erscheinen kann, so dass man behaupten kann, dass durch den Nord-Ostsee-Kanal die Stärke der deutschen Kriegsflotte verdoppelt wurde.

Deutschland hat durch den Bau des Kanals nicht nur sein eigenes Wohl gefördert, sondern auch allen am Ostseeverkehr betheiligten Völkern ein werthvolles Geschenk gemacht, durch das sie vor schweren Opfern an Menschenleben und Eigenthum bewahrt bleiben. Es ist daher erklärlich und gerechtfertigt, dass zur feierlichen Einweihung des grossen Werkes die Kulturvölker ihre schönsten Kriegsschiffe zum 20. Juni zur Beglückwünschung Deutschlands nach Kiel entsendet haben. Die in allen Einzelheiten gediegene und sorgfältige Durchführung des grossen Unternehmens, die pünktliche Einhaltung der im Voraus für die Vollendung der einzelnen Theile des Werkes festgestellten Fristen, die Ausführung der Arbeiten unter Benutzung aller neuesten Fortschritte der Technik und die genaue Innehaltung des Kostenanschlages bilden ein rühmliches Merkmal der in Deutschland erreichten Arbeitstüchtigkeit und des hohen Maasses seiner wirthschaftlichen Entwickelung. Der Bau des Nord-Ostsee-Kanals bildet ein achtungsgebietendes Wahrzeichen der erstarkten politischen Macht und wirthschaftlichen Kraft des geeinigten Deutschlands, das jeden Deutschen mit gerechtem Stolze erfüllen muss.

Mittwoch, den 24. Januar 1894.

Herr Dr. Wilh. Haacke aus Darmstadt: **Auf hoher See.**

Die See, besonders die Hochsee, ist gegenüber dem Lande sehr einförmig, ebenso auch ihr Thierleben; die einzelnen Arten sind, da die Lebens-

bedingungen für sie überall gleich sind, weit verbreitet und nur nach Zonen geschieden. Da von Pflanzen auf hoher See nur ganz kleine, oft nur mit dem Vergrösserungsglas zu erkennende Algen vorkommen, finden nur die kleinsten Thiere Pflanzennahrung; von ihnen leben wieder die grösseren. Da die vorhandene Nahrung nicht sehr reichlich ist, wird die Raubgier geweckt. Zu deren Befriedigung haben einzelne Thiere besondere Fangwerkzeuge, z. B. Kiemenreusen, Barten, wie die Wale, oder niederzuklappende Zähne in übergrossen Mäulern, die ein Verschlingen von auffallend grossen Opfern ermöglichen. Als Schutzvorrichtung gegen diese Seeräuber dient einzelnen Thieren, den sogenannten Glasthieren, ihre Farblosigkeit oder Durchsichtigkeit, anderen das Leuchten, das durch chemische Prozesse zu entstehen scheint, dessen Zweck noch nicht völlig erkannt ist. Durch solche leuchtende Bakterien wird auch das meist in seiner Schönheit überschätzte Meerleuchten hervorgerufen. Alle leuchtenden Meerthiere scheinen Nachtthiere zu sein, die tagsüber in grösseren Tiefen leben. Das Tiefersinken und Aufsteigen wird ermöglicht durch Ausdrücken der Luft aus den Fischblasen oder besonderen Luftkammern. Bewegungsapparate besitzen nicht alle Meeresbewohner, in ausgezeichnetstem Maasse die fliegenden Fische, die durch ihre Brustflossen in der Luft getragen werden. Auffallend sind die sogenannten Segelquallen, die die Form eines Flosses mit schrägem Segel haben und an der Oberfläche des Meeres vom Winde sich treiben lassen, während andere Quallen mit zwanzig Meter langen Fangfäden still im Wasser schweben und eine Schneckenart auf einer aus ihrem eigenen Safte gebildeten Schaumunterlage ruht. Zu den Thieren der hohen See gehören auch die Sturmvögel, von denen der Albatross ohne Bewegung der Flügel die weitesten Strecken zu durcheilen scheint, ohne jemals zu ruhen. Verschlagene Vögel ruhen zuweilen auf Schiffen; sie haben meistens die Besiedelung der sogenannten ozeanischen Inseln vermittelt, die ohne Zusammenhang mit dem Festland, meist vulkanischen Ursprungs und nur spärlich bevölkert sind. Auf ihnen gibt es keine Raubthiere. Den Vögeln, die wegen der Kleinheit der Inseln das Fliegen verlernen, verkümmern die Flügel. Die Insekten fliegen wegen des starken Windes auch fast gar nicht mehr. Zu dieser Entwickelung ist lange Zeit nöthig; vor langer Zeit müssen auch die wenigen Thierformen auf diese Inseln gekommen sein, da sie die weit zurückgebliebenen Verwandten der weiter entwickelten Festlandsarten sind, ihrer Entwickelung stand auch die Kleinheit der Insel und die mangelnde Anregung durch andere Thiere entgegen. Zum Schluss schilderte der Vortragende eine Reise von London nach Neuseeland, die er im Jahre 1882 auf einem Segelschiffe unternahm. Die Fahrt dauerte drei Monate und wurde von ihm zu Beobachtungen der Meerthiere benutzt.

Mittwoch, 31. Januar 1894.

Herr Pastor Wilhelm Faber aus Tschirma (jetzt in Berlin): **Reise nach dem Innern Kurdistans.**

Das Innere Kurdistans gehört zu den in Europa am wenigsten bekannten Gebieten Asiens. Der Vortragende hat im Jahre 1892 die südöst-

lich vom Urmiasee gelegenen Distrikte der sogenannten Mikrikurden unter besonders günstigen Umständen bereist, da ihn der einzige europäische Grossgrundbesitzer in Kurdistan, Herr Greenfield, persönlich zu einer Reihe vornehmer kurdischer Edelleute und Scheiks begleitete. Das von Natur reich ausgestattete Land ist durch die schon viele Jahrhunderte währende fast völlige Entblösung von Waldungen und jeglichen Mangel rationeller Bodenkultur jetzt sehr verödet. Auf den Trümmerfeldern riesiger Städte der untergegangenen altarmenischen Reiche, die übrigens mit den Vorfahren der heutigen Armenier nichts zu thun haben, lebt das Volk der Kurden, die schon Xenophon unter dem Namen Karduchen erwähnt. Die Kurden gelten als eins der wildesten, Raub und Mord ergebenen Völker Asiens, sind jedoch besser als ihr Ruf. Die auf russischem Gebiete der Araxesebene südlich vom Ararat lebenden Kurden sind armseliges Mischvolk von allerlei umwohnenden Völkern, sie sind ebenso wie die sogenannten Grenzkurden in den Berggebieten der persisch-türkischen Grenze roh, schmutzig, verkommen und niederträchtig. Anders steht es im Innern Kurdistans. Hier, wo das Kurdenvolk unvermischt mit Tartaren ist, zeigt es sich als ein zwar räuberisches und verlogenes, aber doch ritterliches und in vielen Beziehungen edles Volk. Mannentreue gegen den angestammten Herrn und Achtung vor dem weiblichen Geschlecht sind hervorstechende Charakterzüge dieses rein indogermanischen Volkes. In den Ebenen ist es jetzt seit etwa einem halben Jahrhundert ein sesshaftes ackerbautreibendes Volk mit leibeigenem Bauernstand und einem von früheren Nomadenscheiks abstammendem Landadel. Wirklichen Aufschwung kann das Land nicht nehmen, solange die Misswirthschaft des auf Erpressungen angewiesenen persischen Beamtenthums währt. Die durch die Beamten von den Grundherren erpressten entsetzlich hohen Steuern zwingen Letztere, ihre Bauern bis aufs Blut auszusaugen. Anders steht es bei den freien Bergkurden im Hochgebirge der Südausläufer des Ararat, die den Persern nur nominell unterthan sind. Timur Khan, der Fürst der sogenannten Jeziden — von den Muhamedanern Teufelsanbeter genannt — ist ein weiser, tapferer Regent, in dessen Gebiet merkwürdiger Weise auch volle Religionsfreiheit herrscht. Von bestem moralischem Einfluss ist das Auftreten der Babis gewesen, die neuerlich durch die Forschungen des Prof. Andreas bekannter geworden sind. Vortragender schilderte einen Besuch an dem Hofe eines berühmten Kurdenscheiks, Gäb Baba (des Vaters der Rosen), der im Geheimen zur Secte der Babis gehört; wird die Zugehörigkeit eines persischen Unterthanen zu den Babis entdeckt, so verfällt er der Todesstrafe. Unter den hunderten von Derwischen am Hof Gäl Babas waren eine ganze Anzahl von sogenannten „Unverwundbaren". Während des in tollen Verrenkungen sich vollziehenden Tanzes durchstechen sie sich Schultern und Wangen mit Dolchen und verschlingen brennende Holzstücke. Das muhamedanische Volk hält diese Derwische für Wunderthäter; europäische Reisende, die Kunde dieser merkwürdigen blutlosen Durchbohrungen erhielten, glaubten die Sache als Taschenspielerei ansehen zu müssen; ganz neuerdings ist jedoch entdeckt worden, dass die Derwische sich in jahrelanger, schmerzhafter Procedur Wundgänge durch verschiedene Stellen des Körpers anlegen, die nach Art der Ohrringlöcher der europäischen Damen so vernarben, dass man

Digitized by Google

die Waffe hindurchziehen kann. Rastlose Uebung verleiht ihnen solche Fertigkeit darin, dass man jedesmal meint, die Durchbohrung erfolge unvorbereitet und erstmalig.

Mittwoch, 7. Februar 1894.

Geschlossene Sitzung.

1. Herr Dr. v. Nathusius-Neinstedt: **Die Bedeutung der Lage Frankfurts für seine Entstehung.**

Hauptsächlich vom geologischen Standpunkt aus suchte der Redner die Frage zu beantworten, warum gerade an der Stelle, an der jetzt Frankfurt liegt, ein grösserer Ort entstehen musste. Nachdem das Mainzer Tertiärbecken ausgetrocknet war, blieben viele Flussläufe in demselben zurück; der Main floss damals in der Nähe der Friedberger Warte. Die Schwankungen der Temperatur und Wassermengen während der Eiszeit veränderten auch den Lauf des Mains, der im Stadtwald und bei Kelsterbach noch heute zu erkennen ist. Noch später wühlte sich der Fluss ein neues Bett in der jetzigen Richtung, aber er erfüllte das ganze Thal von Hanau bis zum Rhein in vielen Armen, während grosse Sümpfe eine Annäherung an die Ufer erschwerten. Nur wo der Mühlberg und der Röderberg dem nagenden Wasser widerstanden und das Thal einengten, blieb für Sümpfe kein Platz, während die Insel, auf der jetzt der Dom steht, hoch aus dem Flussbett ragte. Fünf Furthen vermittelten im jetzigen Stadtgebiet im Hauptstrom den Verkehr zwischen den Ufern, von denen die vom Leonhardsthor schräg flussaufwärts ziehende noch heute auf derselben Stelle liegt. Diese beiden den Verkehr über den Fluss erleichternden Umstände, die Möglichkeit der Annäherung an seine Ufer und die Seichtigkeit des Hauptstroms wurden sicher von den verhältnissmässig zahlreichen Bewohnern der Gegend in prähistorischer Zeit schon erkannt und ausgenutzt, so dass an der Stelle des Flusses, wo der meiste Verkehr stattfand, schon früh eine Ansiedlung entstand. Dieselben Gründe waren dann für die Römer bei Anlage des Kastells entscheidend; nach dessen Zerstörung blieb wohl, wie bei allen Kastellen, die bürgerliche Niederlassung bestehen, bis auch Karl der Grosse in richtiger Würdigung der Uebergangsstelle, der Furth im Frankenlande, seine Pfalz hier erbaute und damit den Grund legte zu der Bedeutung des Orts Franconofurt.

2. Herr Prof. Dr. König: **Die Ergebnisse der Cyclonenforschung.**

Schon Franklin bemerkte das Vorkommen eines solchen Problems, das er nicht erklären konnte. Im Anfang dieses Jahrhunderts wurde es als Wirbelwind erkannt. 1826 wurde von Brandes alles Material vereint, und in den dreissiger und vierziger Jahren wurden von Redfield, Read und Peddington viele Wirbelstürme genau beobachtet. In höheren Breiten kommen die grösseren Cyclone vor, ihre Reihe ist aber in Bezug auf die Grösse nicht kontinuirlich, da zwischen den Cyclonen mit etwa hundert Kilometern Durchmesser und den Tornados von Mittelamerika, die nur wenige Kilometer Durch-

messer haben, eine Lücke ist. Letztere sind nur vergrösserte Sand- oder Wasserhosen, und diese stehen wieder den Staubwirbeln unserer Strassen sehr nahe. Die Tornados treten am heftigsten auf mit einer Geschwindigkeit von 60 km in der Stunde, dauern aber nur wenige Minuten, Cyclone legen 8 bis 10 km in der Stunde zurück und dauern mehrere Stunden. Bei Sandhosen ist noch kein Einfluss der Erdrotation zu merken, wohl aber bei Tornados, noch mehr bei Cyclonen. Die tropischen Cyclone, denen hierin auch die Tornados nahe stehen, kommen selten und unregelmässig vor, während die weniger heftigen Cyclone unserer Breitengrade sehr regelmässig wiederkehren. In Bezug auf die geographische Verbreitung stehen die in allen Wüstengegenden vorkommenden Sandhosen voran. Tornados können auch überall vorkommen, sind aber in Nordamerika am häufigsten. Die tropischen Cyclone kommen besonders in Westindien, dem südlichen Indischen Ocean, der Bai von Bengalen und dem chinesisch-japanischen Meer vor. Im Golf von Aden sind sie selten: in einem Cyclon ging seiner Zeit die deutsche Corvette „Augusta" unter; bei St. Helena sind noch keine beobachtet, im Grossen Ocean sehr wenige. Sie kehren in den einzelnen Gegenden regelmässig in bestimmten Jahreszeiten wieder, die nach den Gegenden wechseln, in Bengalen und China sogar jährlich in zwei Perioden. Hiermit wurde zeitweilig ihre Entstehung in Zusammenhang gebracht. Nachdem Dove für letztere das Zusammentreffen zweier entgegengesetzter Winde als Grund angenommen hatte, nahm man später an, dass durch stärkere Einwirkung der Sonne im Sommer ein aufsteigender Luftstrom entstände und zu ihm von allen Seiten wirbelförmig die Luft zuströmte. Für Tornados ist dies noch richtig, nicht mehr für Cyclone, die aber dann eintreten, wenn beim Wechsel der Monsune und Passatwinde Ruhe in den Luftströmungen vorhanden ist. Auch im Innern der bei uns vorkommenden Cyclone hat sich kein warmer Luftstrom gefunden; man nimmt jetzt als Grund der Cyclone mechanische Vorgänge in den höheren Luftschichten an, in denen durch den aufsteigenden Passat konstante Stürme erzeugt werden; diese Störungen bewirken dann die Cyclone. Die Untersuchung, für die der Busen von Bengalen ein günstiges Feld bietet, ist keineswegs abgeschlossen und dürfte noch viele neue Resultate zu Tage fördern.

Mittwoch 14. Februar 1894.

Herr Dr. Theodor Sommerlad aus Halle: **Die geschichtliche Entwicklung des Handels.**

Der Handel gehört zu den völkerverbindenden und völkerbildenden Kräften, trotzdem von ihm erst die Rede sein kann, wenn es sich um Austausch von Waaren in grösseren Massen handelt, der meist zu Schiff stattfindet. So schliessen sich die Epochen des Handels an die verschiedenen Meere an. Das älteste Handelsvolk, die Egypter, trieben zuerst nur Flussschifffahrt; die Entwicklung ihrer Industrie zwang sie, zum Mittelländischen Meer vorzudringen. Bald traten die Phönizier in den Vordergrund, die mit Europa in Verbindung traten, gelockt durch den Metallreichthum Spaniens und den Bernstein der Nordsee und Ostsee, der in der Odyssee genannt wird und zu

Digitized by Google

den zwölf Edelsteinen im Amtsschild des jüdischen Hohenpriesters gehört. Die Karthager waren das erste Volk, das Handelsbeschränkungen und Monopole einführte und so das westliche Becken des Mittelmeers beherrschte. Mit den Germanen verkehrten die Etrusker, die als Tauschobjekt den Bernstein gebrauchten. Der Handel bestand nur zwischen den Nachbarvölkern und hielt sich gern an die Flussläufe: drei Wege führten von Italien nach Preussen, durch Oesterreich, das Rhonegebiet und über die Alpen. Mit England wurde ein lebhafter Handel getrieben, da das dortige Zinn zur Erzindustrie nöthig war. Die Eroberungspolitik der Römer störte diesen Handelsverkehr: bei ihnen kam der Kaufmann erst hinter dem Legionar; sie kauften nicht, sondern erpressten Tribut, so auch in Germanien. Die Völkerwanderung vernichtete vollends alle früheren Beziehungen, durch sie traten aber die Germanen mit ihrem grossen Verständniss für Handelsleben in das Mittelmeergebiet ein. Hier waren Konstantinopel und Marseille unversehrt geblieben und wurden die ersten Handelsplätze, besonders seitdem Karl der Grosse die Bedeutung des Levantehandels erkannte, an dem übrigens Deutschland nicht betheiligt war, da er sich auf drei Strassen, der syrisch-burgundischen, der byzantinisch-russischen und der byzantinisch-aquitanischen bewegte. Nach dem Aufhören der arabischen Reiche im dreizehnten Jahrhundert zog sich der Handel von Konstantinopel nach Italien, wodurch die oberdeutschen und rheinischen Städte gewannen. Gleichzeitig wurde die Hansa gegründet, die den russischen Handel, aber auch den mit Häringen, an sich zog, durch die niederländischen Städte sich in den Welthandel eingliederte, hauptsächlich aber Zwischenhandel trieb. Durch die Aenderung der Häringszüge, das Aufkommen der Börse und der Bankgeschäfte, das Wachsen der territorialen Fürstenmacht, vor allem aber durch Uneinigkeiten innerhalb der Hansa trat ihr Zerfall ein, beschleunigt durch die Entdeckungen der Portugiesen und Spanier, die den Handel zum Welthandel machten, seine transoceanische Epoche einleiteten und Westeuropa in den Vordergrund treten liessen, während Venedig und die oberdeutschen Städte zurückgingen. Lissabon wurde Mittelpunkt des Handels mit Ostasien, Spanien beutete Amerika aus, vernachlässigte aber seine Kolonieen, sodass bald Holland an seine Stelle trat. Die Ostindische Kompagnie, gegründet 1602, zahlte 40 bis 50 % Dividende, die Westindische noch mehr, bis Cromwell's Navigationsakte 1651 England, das bis dahin kaum sich am Welthandel betheiligte, vom holländischen Handel unabhängig machte, während Frankreich nach kurzer Blüthe infolge der Vertreibung der Hugenotten einen Niedergang zeigte, den auch Napoleon nicht wieder ganz wett machen konnte. England, das besondere Befähigung für Kolonisation und Handel zeigte, erwarb Ostindien und gründete das grosse britische Kolonialreich. Hiermit begann die letzte Epoche, in der Amerika durch die Einwanderungen und den damit verbundenen Import und Export gross wurde. Dazu kamen die Erfindungen der Neuzeit, welche die internationale Arbeitstheilung begünstigten. Neue Anschauungen, auch über Schutzzoll, griffen Platz; durch die Gründung des Zollvereins trat Deutschland wieder in den Welthandel ein. Durch die Kolonisirung Australiens wurde der Stille Ocean in den Kreis des Welthandels gezogen, neue Verschiebungen der Handelswege traten ein. Wohin das Zentrum des Welthandels das nächste Mal verschoben wird, weiss

Niemand, ebenso wenig, welche neuen Wechselbeziehungen zwischen Ländern und Völkern eintreten werden; dass sie den Welthandel leiten, darf nie vergessen werden.

Mittwoch 21. Februar 1894.

Herr Prof. Dr. Karl Diener aus Wien: **Reise in den Himalaya.**

Die geschilderte Expedition wurde im Jahre 1892 von dem Vortragenden in Gesellschaft des Herrn C. L. Griesbach und C. S. Middlemiss im Auftrage der kaiserlichen Akademie der Wissenschaften in Wien und der indischen Regierung unternommen. Das Hauptziel der Reisenden war das tibetanische Gebiet zwischen den Quellen des Ganges und Sutlej im Norden des krystallinischen Massivs der 25,660 engl. Fuss hohen Nanda Devi. Von der Gesundheitsstation Naimi-Tál gelangte man in vierzehn Tagmärschen nach Milam, dem höchsten, über 11,000 Fuss gelegenen Dorfe im Thale der Goriganga. Dabei ergaben sich infolge der herrschenden Cholera vielfache Schwierigkeiten und Verzögerungen. Für die Weiterreise in das unwirthliche Hochgebirge wurden tibetanische Büffel (Yaks) als Tragthiere verwendet. Am 19. Juni brachen die Reisenden über den 17,600 Fuss hohen Utadurrha-Pass nach Norden auf, besuchten während der nächsten Wochen die tibetanischen Grenzdistrikte von Chitichun und Lochambelkichak und kehrten am 30. Juli wieder nach Milam zurück. Während dieser Zeit lag kein Bivouac der Expedition unter 14,500 Fuss. Mehr als ein Dutzend Gipfel und Pässe zwischen 17,000 und 18,000 Fuss Höhe wurden überschritten und am Kungribingri-Gipfel von Dr. Diener die Höhe von 19,200 Fuss erreicht. Mitte August gelang es der Expedition, ungeachtet der Schwierigkeiten, welche durch die feindselige Haltung der tibetanischen Grenzwache verursacht wurden, den Distrikt von Rionkin-Paiar zu erreichen. Die Ausbeute an geologisch interessanten Objekten war hier eine sehr reiche. Doch hatte man unter der Ungunst der Witterung empfindlich zu leiden, da während des August an 26 Tagen Regen fiel und kein einziger Tag ohne heftige Stürme verlief. Ueber den 17,800 Fuss hohen Silakank-Pass gelangte man Anfangs September in das britische Gebiet von Niti und trat vom Niti-Pass (16,628 engl. Fuss) Mitte September den Rückweg über Joshimáth an. Am 7. Oktober trafen die Reisenden mit ihren umfangreichen Sammlungen wieder in Naimi-Tál ein.

Der Vortrag wurde durch zahlreiche photographische Originalaufnahmen und Landschaftsskizzen Dr. Dieners illustrirt.

Mittwoch 28. Februar 1894.

Herr Dr. Waldemar Belck aus Weilburg: **Das Quellgebiet des Euphrat und Tigris.**

Die Mussestunden eines dreijährigen Aufenthaltes in Transkaukasien hatte der Vortragende der Erforschung zahlreicher prähistorischer Gräber gewidmet; die in diesen gefundenen, theilweise ausserordentlich geschickt gearbeiteten Kunstgegenstände legten ihm die Frage nahe, wer diese verfertigte.

Um das zu ergründen und gleichzeitig dem Eindringen des Christenthums in diese Gegenden nachzuforschen, unternahm er zunächst eine Reise nach Russisch-Armenien, auf der er an der schwäbischen Bauernkolonie Helenendorf und der Kupferhütte Katar vorbei zum Araxesthal zog, wo er viele Ruinen fand. Nach dem Besuch von Eriwan, Edschmiazin und dem schon in der Steinzeit betriebenen Salzwerk Kulp wurde die alte Stadt Ani untersucht und dann ein Abstecher nach Persisch-Armenien gemacht. Wieder nach Edschmiazin zurückgekehrt, liess er sich vom Erzbischof einen Empfehlungsbrief an alle Armenier geben; trotzdem war die jetzt angetretene Reise nach Türkisch-Armenien wegen der räuberischen Kurden sehr gefährlich. 4500 Meter hoch erhebt sich der Schneegipfel des Ararat über die fruchtbare Araxasebene, die in Folge der vielen Kanäle in hoher Kultur steht. Auf der schlechten Poststrasse nach Edgér gelangt, musste der Reisende zum ersten Mal in einer Karawanserei übernachten und auf schmalem Bergpfad am andern Tage die Araratkette überschreiten, auf deren Pass in Höhe von 7500 m die nur durch einzelne Steinhaufen bezeichnete Grenze läuft. Ueber diesen Pass herrscht wenig Verkehr, der Handel beschränkt sich auf Thee, Tabak und Vieh, das, da Lastvieh, aber kein Schlachtvieh die russische Grenze passiren darf, in grossen Heerden, jedes Stück mit einigen Pfund Getreide beladen, über die Grenze getrieben wird. Auf der Passhöhe bot sich nach beiden Seiten eine schöne Aussicht, doch ist auf türkischer Seite das Land öde Steppe, und die Dörfer meist unterirdisch. In Bajased öffneten die Teskerehs, Empfehlungsbriefe des Sultans, dem Reisenden alle Thore, befreiten ihn von allen Zollplackereien und verschafften ihm bewaffnete Begleiter. Frühere Reisende hatten sich nur um die Türken und Kurden gekümmert und wenig gesehen, der Vortragende hielt sich an die Armenier, die das Land und seine Geschichte kennen, lebte unter mancherlei Entbehrungen mit ihnen und erfuhr so von zahlreichen Keilinschriften, deren Text er mitbrachte. Die Festung Bajased ist eine Ruine, ebenso der Telegraph durch die kahle Gegend nach Diadin, wo wegen der Aushebung der Kurden vier Paschas anwesend waren. Wegen der vielen, von den Grossmächten unterstützten Klagen der christlichen Armenier über die Kurden war die Pforte auf die Idee verfallen, letztere durch Militarismus zu civilisiren, steckte sie in alte Uniformen, machte die Häuptlinge zu Offizieren und gewann so eine zum kleinen Krieg sehr geeignete Truppe, d. h. eigentlich uniformirte Räuberbanden, die im Lande umherziehen, als Soldaten frei verpflegt werden müssen und so eine grosse Landplage sind. Von Diadin, das dicht am Euphrat liegt, ging die Reise nach dem Kloster Itsch Kulussa, dessen Kirche, 634 nach Chr. neu gebaut, die älteste armenische Inschrift enthält, von hier südwärts durch Kurdendörfer, Steppe und felsiges Gebiet. Auf der Weiterreise zum Vansee und an diesem entlang nach Van wurden viele Inschriften entdeckt, auch in der Nähe dieser Stadt, die aus einer Türken- und einer Armenierstadt besteht. Angeblich besass hier Semiramis einen Sommerpalast, doch ist der wirkliche Erbauer Menoas, der Herrscher des grossen Reichs Chaldia, etwa 800 vor Chr. Er baute auf dem hohen, die Stadt beherrschenden Felsen einen Palast, der grösstentheils in den Felsen gehauen ist und dessen glatt polirte Kalkwände mit zahlreichen Inschriften bedeckt sind. Die ganze

Umgebung der Stadt zeigt Spuren früherer Kultur. Menoas baute auch einen 75 bis 80 Kilometer langen Bewässerungskanal, den sogenannten Semiramiskanal, der die Schluchten nicht überbrückt, sondern umgeht. In einer der ödesten Gegenden steht eine Stele mit einer auf die vor etwa tausend Jahren stattgehabte Gründung der Gartenstadt Van bezüglichen Inschrift. Ueber Aktamar und Bitlis, dem Tigrisquellfluss entlang über den östlichen Euphrat und das Binkeldaghgebirge durch öde, einsame Gegenden, gelangte der Reisende über Hassamkalah nach Erzerum. Ueberall, besonders aber in dieser Stadt, leiden die Armenier unter dem Druck der Kurden und der Misswirthschaft der Türken.

Mittwoch 7. März 1894.

Herr Paul Reichard aus Berlin: **Der Charakter der Neger und ihre Behandlung.**

Die Natur des Landes, so führte Redner aus, hat Einfluss auf den Charakter der Bewohner; Afrika ist ein ungegliedertes Land, geologisch einfach, ein Hochplateau mit Terrassen und Randgebirgen, schwer zugänglich und voller Gegensätze. Im Osten heisse Steppen, im Westen Urwald mit Regenüberfluss; grosse Temperaturschwankungen sind Regel, in Katanga in Mittelafrika mass der Vortragende nur ½ Grad über Null des Morgens bei grosser Tageshitze. Nur das Fieber ist überall, auch fast in allen Höhen. Das Land war lange unzugänglich, da technische Schwierigkeiten und mangelnde Kenntniss der Tropenhygiene der Erforschung entgegenstanden. Die Besiegung durch die Waffen war leicht, die wirthschaftliche Ausbeutung ist schwer, da die Menschen willig zur Arbeit gemacht werden müssen und viel Zeit nöthig ist, um sie kennen zu lernen. Die Neger machen einen ungünstigen Eindruck, stehen geistig tief unter den Weissen, ihr Gehirn ist kleiner; die bei den anderen Menschen ausgefüllte, sogenannte Affenspalte des Schädels ist bei Negern und Affen offen. Das wichtige Studium des Negercharakters ist sehr vernachlässigt, die Berichte Livingstones und anderer Humanitätsfanatiker haben falsche Anschauungen geweckt, da der Neger in Wirklichkeit ein Jammermensch ist; durch falsche Massnahmen entstanden dann Katastrophen, so die im Sudan. Die Lage der Neger ist nicht schlecht, die Sklaverei kommt ihnen nicht recht zum Bewusstsein, sie sind sorglos, heiter, ohne höhere Ziele und höhere Kultur, zu der der Anstoss fehlte. Das Klima machte die Kleidung überflüssig, die Natur begünstigte den Hüttenbau, nur zur Beschaffung der Nahrung war wirkliche Arbeit nöthig, wilde Gewächse bieten wenig Nahrung, die Ackerkultur ist sehr verbreitet und sehr alt. Oft findet man Vorräthe für Jahre aufgespeichert, auch berauschende Getränke werden hergestellt. Wenn es in Afrika eine Steinzeit gab, ist sie sehr weit zurückliegend, die Eisenbearbeitung ist bei den Negern länger bekannt, als bei uns, und sehr weit entwickelt, trotz der mangelhaften Werkzeuge, die eigentlich nur aus Steinen bestehen. Die grossen Flächen sind der Kultur ungünstig, da sie die Auswanderung erleichtern und überall die gleichen Bedingungen und das gleiche Klima aufweisen. Die fortwährenden Völkerwanderungen erschweren die Kolonisation und befördern die Arbeitsunlust. Wenn er will,

kann der Neger arbeiten: 11 Stunden beim Feldbau, monatelange Märsche als Träger von 60 bis 80 Pfund kommen häufig vor. Die geistige Trägheit ist gross, rasche Entschlüsse unbekannt, gefasste Entschlüsse hält der Neger hartnäckig fest. Der Charakter ist kindlich, kein Neger lässt sich überzeugen von etwas, das er nicht erfahren hat, alle sind habsüchtig und grausam. Ihre Faulheit erweckt Hang zum Handel, wobei sie ihrer Redelust fröhnen können. Die Begriffsarmuth der Sprache macht viele Bilder nöthig, im Verkehr mit dem Neger muss man, um verstanden zu werden, dieselbe Redeweise gebrauchen. Kein Begriff von Zeit, nicht einmal ein Wort dafür ist vorhanden, die Jahreszeiten unbekannt, ebenso der Begriff des Alters, gerechnet wird nach Ernten. In moralischer Beziehung steht der Neger tief. Lüge, Mord u. s. w. werden nur deshalb verworfen, weil sie schaden können; Ehrgefühl und Tapferkeit sind Gaben, für die der Einzelne nichts kann, Treue ist unbekannt, Ueberlistung steht in hohem Ansehen. Eine gewisse Anständigkeit im Benehmen ist dem Neger eigen; Liebe zur Familie, dem Vaterland, Nationalbewusstsein und Gefühl für Rassenzusammengehörigkeit ist ihm fremd. Die Regierung ist patriarchalisch, doch übt der Häuptling die Macht mehr durch Intrigue aus, gestützt auf Aberglauben. Grund und Boden gehört dem Stamm, kann nicht erkauft, sondern nur mit Gewalt genommen werden. Der Neger ist für die Kultur schwer zu gewinnen, da er nichts gründlich, alles oberflächlich erfasst; solch ein halbgebildeter Verwandter King Bells hat den letzten Aufstand in Kamerun veranlasst. Die Behandlung der Neger ist schwierig, Ernst, Besonnenheit, Energie, Freundlichkeit und Würde sind nöthig; das System, womöglich auch die Personen dürfen nicht gewechselt werden, die grösste Geduld ist nöthig wegen des passiven Widerstandes, den die Neger leisten. Wissmanns Prinzip, erst alles mit Macht niederzuwerfen, dann Milde walten zu lassen, ist richtig; zahlt der Neger Tribut, so hat er sich unterworfen, muss aber dann Ruhe haben, um sich in die neue Lage zu finden. Will man bei den Negern etwas erreichen, muss man ihre Sprache kennen, ihre Sitten und Etiquette annehmen, freundlich gegen sie sein, sie sich aber zehn Schritt vom Leib halten und stets über ihnen stehen, vor Allem aber Rücksicht auf ihre Langsamkeit nehmen. — Die Verwaltung unserer Kolonieen, die eigentlich nur Regierung ist, ist nicht gut; die Kaufleute treten zu viel zurück gegen die Beamten, kleinliche Verordnungen erscheinen auch den Schwarzen lächerlich, zu grosse Schneidigkeit ist schädlich. Das Vorgehen des Kanzlers Leist muss als unangemessen bezeichnet werden: Prügel sind nicht zu vermeiden, aber Weiber schlägt selbst der Neger nicht. Auch den Losgekauften musste der Lohn ausbezahlt werden, sie waren ja beim Loskauf gar nicht gefragt, ob er ihnen angenehm war. Die Unzufriedenheit musste vorher bemerkt werden, dann waren schneidiges Eingreifen und Abhilfe am Platz; Revolten kommen bei Negern fast nie vor. Leist hat seine Aufgabe falsch aufgefasst und trägt die Schuld, hat auch den Schaden zu niedrig geschätzt, der einschliesslich der Handelsverluste gewiss eine halbe Million Mark beträgt. Hoffentlich tritt bald eine Aenderung in der Verwaltung ein, damit das deutsche Kapital sich erfolgreich den Kolonieen zuwenden kann, wie das englische den englischen Kolonieen, dann haben jene ihre Bestimmung erfüllt und werden Gewinn erzielen.

Mittwoch 14. März 1894.

Herr Prof. Dr. Alfred Kirchhoff aus Halle: **Werden und Vergehen unseres irdischen Wohnraums.**

Er entwickelt im Anschluss an die Kant-Laplace'sche Theorie die Entstehung der Erde, deren Umwandlung durch fortschreitende Abkühlung, die Ueberkrustung der Kugel mit einer aus Gestein bestehenden Hohlkugel, den Einbruch der Meeresbecken, die Modellirung der Landoberfläche im Grossen durch Faltung und Bruch, im Einzelnen und Kleinen durch fliessende Gewässer und Verwitterung. Nach kurzem Hinblick auf die immer noch fortdauernde Entwicklung der Landmasse nach wagerechter und senkrechter Gliederung wird die Frage nach dem etwaigen Ende der Bewohnbarkeit der Erde für den Menschen erörtert. Eiszeiten können sicher wiederkehren, denn sie beruhen auf nur mässiger Verringerung der Wärme bei Steigerung der Niederschläge. Das Klima ist nirgends beständig. Von den Polen her könnten dereinst einmal ganze Kalotten von Eis allmählich bis gegen den Aequator auswachsen, alles Leben vernichtend. Vielleicht aber geht der unentbehrlichste Stoff für diese Lebensvernichtung schon vorher aus: das Wasser. Dann ist nicht eine Polarlandschaft, sondern die Wüste der Schauplatz des Untergangs der Menschheit. Wie es dem rascher erkalteten Mond vermuthlich ergangen ist, könnte es dereinst auch der Erde ergehen. Das Sickerwasser unter der Landoberfläche und unter dem Meeresboden wird nur getragen von einer darunter lagernden Dampfmasse; rückt die Aussenseite dieser unterirdischen Dampfkugel bei fortgesetzter Abkühlung des Erdballs immer tiefer gegen den Erdmittelpunkt, so laufen die Meere zuletzt aus, Flüsse und Seen versiegen, kein Gewölk tränkt mehr Wald und Flur, alles Leben verschmachtet.

Mittwoch 17. Oktober 1894.

Herr Contreadmiral a. D. Reinhold Werner aus Wiesbaden: **Ein deutscher Seeheld der Hansazeit.**

In der Danziger Marienkirche hängt ein das jüngste Gericht darstellendes Bild, dessen Herkunft vergessen war, bis vor etwa vierzig Jahren eine Chronik der Zeit von 1460—90 und Briefe des damals lebenden Rathsherrn Ponvest gefunden wurden, die bewiesen, dass es eine Kriegstrophäe des Danziger Kapitäns Paul Beneke war. Dieser, auf einem Wrack in der Ostsee von dem Kapitän Bokelmann gefunden und vom Rathsherrn Beneke adoptirt, zeichnete sich schon 1455, kaum fünfzehnjährig, in einer Seeschlacht bei Bornholm gegen die Dänen, die alten Feinde Danzigs, aus und rettete dem Kapitän Bokelmann das Leben. Als dieser und sein Schiff, „der Mariendrache", 1466 seeuntüchtig geworden waren, und der Rath einen neuen Mariendrachen erbaute, wurde der junge Bokelmann dessen Kapitän, Beneke sein Steuermann. Als sie eine Flotte nach Flandern geleitet hatten, erhielten sie dort die Nachricht von einem grossen Sieg der Dänen über den Danziger Kapitän Bardewig, der selbst für todt galt. Kurz darauf traf er mit seinem Schiff im Hafen Zween mit den beiden Pflegebrüdern zusammen, alle drei beschlossen ein kühnes Unternehmen gegen die Dänen, verkleideten ihre

Digitized by Google

Schiffe als Handelsschiffe und überrumpelten an der dänischen Küste ein dänisches Kriegsschiff, das Beneke mit auserlesener Mannschaft besetzte und nach dem Hafen von Anholt führte. Hier nahm er durch List in der Dunkelheit zwei weitere Kriegsschiffe und sämmtliche Kauffahrteischiffe. Stolz fuhr die ganze Flotte, die für eine dänische gehalten wurde, durchs Kattegat nach Danzig, wo sie mit Jubel und grossen Ehren empfangen wurde. Bald mussten Bokelmann und Beneke, der das grösste gefangene Schiff, den Anholt, befehligte, wieder eine Handelsflotte nach Flandern geleiten. Die Dänen unterhandelten wegen Frieden, aber Eduard IV. von England beschuldigte die Hansa der Kaperei, schloss ihren „Stahlhof" in London und hob alle ihre Privilegien auf. Deshalb nahm Beneke im englischen Hafen Deal einige Kriegsschiffe mit dem darauf befindlichen Lordmayor von London gefangen und verbrannte achtzehn Handelsschiffe. Nach Flandern zurückgekehrt, zerstörte er in dunkler Nacht eigenhändig das Steuer eines Admiralschiffes einer englischen Flotte im Hafen von Zween und besiegte dieselbe am folgenden Tage, ja es gelang ihm sogar bald darauf, den König von England, der aus seinem Lande hatte fliehen müssen, zu fangen und gegen das Versprechen ihn wieder auf den Thron zu setzen, zum Bündniss mit der Hansa zu bewegen. Während der Rüstungen des Königs kam es zu einer grossen Seeschlacht mit den Franzosen, die gleichfalls besiegt wurden. In dieser Schlacht verbrannte der „Mariendrache" mit seinem jungen Kapitän, dem Pflegebruder Beneke's, während dieser schwer verwundet wurde. 1471 endlich genesen, übernahm er den Befehl über das grösste Danziger Schiff, den „Peter von Danzig", mit dem er Eduard wieder nach England führte. Als dieser seine gegebenen Versprechen nicht hielt, begannen die Feindseligkeiten von Neuem, wobei Beneke eine grosse englische Galeere „St. Thomas", die unter burgundischer Flagge fuhr, und auf ihr das oben erwähnte Bild erbeutete, das ursprünglich für die Familie Medici gemalt war. England erkaufte den Frieden, auch die andern Gegner der Hansa beruhigten sich. Nur wenige Friedensjahre waren dem tapferen Beneke beschieden, 1480 starb er an einer Seuche in Danzig.

Mittwoch 24. Oktober 1894.

Herr Prof. Anton Goering aus Leipzig: **Zur Kenntniss Brasiliens mit besonderer Rücksicht auf Rio de Janeiro.**

Redner gab in Wort und Bild eine anschauliche und beredte Darstellung der landschaftlichen Schönheiten des gewaltigen Landes, das bei einem Flächeninhalt von 8,361,550 Quadratkilometer nur etwa 14 Millionen Einwohner zählt, darunter 600,000 noch wilde Indianer, die im Innern des Landes in dichten Wäldern wohnen. Der Norden hat eine ähnliche Natur wie das angrenzende Venezuela, im mittleren Theil finden wir ausgedehntes Urwaldgebiet ohne grosse Erhebungen, die nur in der Gegend von Rio de Janeiro 3000 m erreichen. Südbrasilien hat ähnliche klimatische und Bodenverhältnisse wie das angrenzende Uruguay, wir finden hier aus der Thierwelt Strauss und Kranichstorch. Die weitgestreckten Steppen (Campos), sind reich mit Thieren bevölkert, tragen genug Bäume und Büsche, um sich an das Wild heranschleichen zu können, und bieten deshalb eine ergiebige Jagd. Je

weiter man sich nach Norden in die tropischen Wälder begibt, um so reicher wird das Thierleben; die Gegend wird mannigfaltiger wegen der zahlreichen Ausläufer der Cordilleren und der vielen Flüsse und Ströme, von denen der Amazonenstrom, der grösste der Welt, und der Parana die mächtigsten sind. Unter Hinweis auf zwei Landschaftsskizzen, Flussuferlandschaften darstellend, schilderte Redner den Waldcharakter im Innern des Tieflandes und die Gewinnung von Gummi und Balsam aus den betreffenden Bäumen. Dann folgte eine glühende Schilderung der Einfahrt in den Hafen von Rio de Janeiro, die ein Küstenbild biete, das vielleicht zu den schönsten der Erde gerechnet werden darf. Bei der Annäherung des Schiffes zur Abendstunde hebt sich die Küste in den mannigfachsten Formen aus dem Meere empor, die untergehende Sonne wirft ihre glühenden Strahlen auf die zerklüfteten Gebirge, die sich bis an die Küste heranziehen, und die charakteristische Gestalt des einen Bergriesen, der im Volksmunde der schlafende Riese genannt wird, tritt besonders deutlich hervor. Die Bewunderung aber wird gesteigert bei der Einfahrt in die Bai, um welche sich das Gebirge in den mannigfaltigsten Formen herumzieht. Zur Rechten sieht man das Fort Santa Cruz, das bei der letzten Revolution eine so bedeutsame Rolle spielte, in der Bai liegen zahlreiche Inseln, gleich Silberfäden ziehen sich die zahllosen Flussarme und Bäche durch die umgebende Landschaft, die gleich den Bergen die üppigste Vegetation zeigt. In der Bai selbst aber herrscht reges Leben zwischen den mächtigen Handelsschiffen, denn Rio de Janeiro ist ein bedeutender Ein- und Ausfuhrhafen. So vielgestaltig die Vegetation ist, so vielgestaltig ist das Menschenleben; der Maler würde in Gesichtern der sich auf dem Mercado (Marktplatz) aufhaltenden Menschen alle Farben vom dunkelsten Schwarz bis zum Weiss finden. Es gibt wohl keinen Markt, wo die tropischen Früchte in solcher Mannigfaltigkeit geboten werden, wie hier. Die schwarzen, braunen und gelben Verkäufer, die uns mit nicht immer sehr reinlichen Händen Apfelsinen, Bananen, Ananas u. s. w. anbieten, bringen aus der Thierwelt auch Papageien, Brüllaffen, Pfefferfresser, Hühner, Gürtelthiere, und was sonst da kreucht und fleugt, auf den Markt. Entzückend ist auch der öffentliche Spaziergang, der sich mit der prachtvollen Tropenflora geschmückt an der Bai entlang zieht. Von seinen herrlichen Gängen aus hat man einen prächtigen Blick auf die Bai und auf das Rio de Janeiro gegenüber liegende Nictheroy. Wir folgen nun dem Redner auf einem Ausflug auf den in der Nähe der Stadt liegenden über 700 m hohen Corcovado, nach dessen Höhe wir durch eine der vielen den Berg zerklüftenden Thalschluchten kommen, und wählen diejenige, welche den Namen La Bancheros trägt, um unterwegs in einer der Villen Einkehr zu halten, welche deutsche Kaufleute sich hier aufbauten. Der Weg führt uns durch einen wohlgepflegten mit einer überreichen, tropischen Flora geschmückten Garten; auf einem Baum können wir 50 verschiedene farbenprächtige Orchideenarten bewundern, die der Gärtner aus dem nahen Walde zusammenstellte. Aus der mit europäischem Komfort ausgestatteten Villa tönen uns die Klänge eines Klaviers entgegen, und wir könnten uns beim Eintritt in die Heimath zurück versetzt fühlen, wenn nicht die tropische Hitze, eine die Wand entlang laufende Eidechse oder ein den Strauss auf dem Tische umschwirrender farbenschillernder Kolibri daran

erinnerten, dass wir uns genau unter dem südlichen Tropenkreis befinden. Nach kurzem Aufenthalt setzen wir unseren Weg im Schatten eines dichten Waldes fort; hie und da erlaubt eine Lichtung einen Durchblick auf die Bai. Endlich treten wir aus einer niedrigen Vegetation heraus und haben mit einem Male ein Panorama vor uns, das seinesgleichen auf der Welt nicht hat. Nach Osten blicken wir über die sich herabsenkenden Lehnen auf das flache Küstenvorland und den Botanischen Garten mit seinem weltberühmten Palmengang, im Norden erblicken wir den charakteristischen „Zuckerhut", auf der anderen Seite sehen wir das schon erwähnte Nictheroy liegen. Wir lenken den Blick in die verschiedenen tiefen, von der herrlichsten Vegetation bedeckten Thäler, lassen ihn über die Stadt hinweg auf die Bai schweifen mit ihren zahlreichen Inseln und sehen die Flüsse und Bäche von allen Seiten ihr zustreben; im Westen endlich erblicken wir das Orgelgebirge mit den vielen grotesken Zacken. Redner stand nicht an, das Panorama von Corcovado aus wegen der Mannigfaltigkeit seiner landschaftlichen Reize als das schönste der Erde anzusprechen. So sehr uns nun das Land entzückt, mit so grossem Bedauern müssen wir auf die politischen Verhältnisse blicken, unter denen unsere Landsleute zu leiden haben, die dort den deutschen Namen mit Ehren vertreten. Redner schloss den durch zahlreiche Skizzen und Photographien ergänzten anschaulichen Vortrag mit dem Wunsche, dass das Land endlich zur Ruhe kommen und unsere Landsleute einer besser gestalteten glänzenden Zukunft entgegengehen möchten.

Mittwoch 31. Oktober 1894.

Herr Prof. Dr. Wilhelm Detmer aus Jena: **Insektenfressende Pflanzen und Ameisenpflanzen.**

Die Ernährung der Pflanzen und überhaupt der Organismen vollzieht sich, so führte der Vortragende aus, durch die Aufnahme organischer Stoffe (Eiweissstoffe, Zucker, Stärke u. s. w.). Es gibt Pflanzen, welche, wie die Pilze, sich auf Kosten der Zersetzungsprodukte anderer Pflanzen ernähren und direkt die organischen Stoffe in sich aufnehmen. Eine zweite grosse Gruppe von Pflanzen, die wir wegen des in ihren Blättern enthaltenen Chlorofyllfarbstoffes grüne Pflanzen nennen wollen, bildet sich die organischen Stoffe, die sie braucht, selbst aus den anorganischen Stoffen, welche die Pflanzen in sich aufnehmen. Das in den Zellen enthaltene Protoplasma ist hier das lebenvermittelnde Element. Eine dritte Gruppe von Pflanzen, zu welchen die Euphranien, Augentrost und Melanthyren gehören, nehmen theils organische Stoffe durch Wurzeln, welche in andere Pflanzen eindringen, theils anorganische in sich auf, zeigen also beide Arten der Ernährung. Hierher gehören auch die insektenfressenden Pflanzen (Insektivoren). Bei den Insektivoren unterscheiden wir vier Eigenschaften: sie locken die Thiere durch auffallende Farben; sie fangen diese Thiere durch besondere Vorrichtungen; sie verdauen die gefangenen Thiere; sie resorbiren die verdauten Stoffe zu ihrer Ernährung. Von den einheimischen Pflanzen sind es die in Norddeutschland auf den Mooren in grossen Massen wachsenden Droseraceen (Drosera rotundifolia, longifolia und intermedia), welche unsere Aufmerksamkeit in Anspruch nehmen.

Das Blatt der Drosera trägt auf der ganzen Blattspreite und am Rande Härchen, die einen röthlich-braunen Drüsenkopf besitzen. An den Haaren hängt als Ausscheidungsprodukt der Drüse ein klebriger, wasserheller Tropfen, der in der Sonne gleich einem Krystall glänzt und der Pflanze den poetischen deutschen Namen Sonnenthau gegeben hat. Die Farbe des Drüsenkopfes lockt die Insekten an, welche eine Blüthe vermuthen, deren Nektar ihnen zur Nahrung dienen soll. Berührt nun ein Insekt ein Drüsenhaar, so biegt sich dieses in Folge des ausgeübten Reizes nach der Mitte um. Der Reiz pflanzt sich auf die andern Haare fort, welche dieselbe Bewegung ausüben und das Insekt ist gefangen. Der aus den Drüsen ausgeschiedene Stoff enthält eine Säure und ein Ferment, das Pepsin. In dem Pepsin wird das Eiweiss aufgelöst (peptonisirt), und nur der Chitinkörper des Thieres (der Panzer) bleibt. Die Peptone werden sodann von der Pflanze resorbirt d. h. zur Ernährung unmittelbar benutzt. Das insektenfangende Blatt der auf Karolina an sumpfigen, nassen Orten wachsenden Dyonea ruscifera, ist zweitheilig und klappt bei Berührung der Haare (Tentikeln) zusammen, während die am Blattrande befindlichen Borsten in einander greifen und so das Gefängniss dicht schliessen. Auch hier erfolgt die Ausscheidung eines auflösenden Saftes und die Resorbirung des peptonisirten Eiweisses, wie bei den Droseraceen. Nach erfolgter Verdauung kehren Blatthälften wie Haare in die ursprüngliche Stellung zurück. Bei den Utricularien besteht der Fangapparat in einem Bläschen, dessen Oeffnung ventilartig geschlossen ist und wohl ein Eindringen, nicht aber die Rückkehr des Insekts gestattet. Geradezu zum Insektenfang eingerichtet sind die kannenförmigen Blätter der Sarazenien. Die Wechselwirkung zwischen Insekten und Pflanzen, die, wie alle Naturgesetze, den Zweck der Erhaltung der Arten, unbekümmert um die Vernichtung des einzelnen Individuums hat, zeigt sich in grossartiger Weise bei den Ameisenpflanzen. Die ungeheuren Massen der blattschneidenden Ameisen in den Tropen würden ganzen Wäldern zum Verderben gereichen, wenn die Bäume nicht selbst Vorkehrungen hätten, um sich gegen den vernichtenden Feind zu schützen. Ein hervorragendes Beispiel bilden die Cecropien. Diese Bäume besitzen hohle Stämme, die durch Querwände in Kammern getheilt sind. In diesen Kammern bietet der Baum Stämmen von Ameisen, die nicht zu den blattschneidenden gehören, eine Wohnung; aber nicht nur dieses, sondern auch Nahrung gewährt er ihnen in den kleinen an der Basis der Blattspreite befindlichen eiweisshaltigen sogenannten Müller'schen Körperchen. Hierfür schützen die Ameisen den Baum gegen seine Vernichter; sie sind die erbitterten Feinde der blattschneidenden Ameisen, die sie bei dem Antreffen auf ihrem Wohnbaume tödten. —

Der interessante Vortrag wurde durch Wandbilder und lebende, dem Palmengarten entnommene Pflanzen in sehr anschaulicher Weise ergänzt.

Mittwoch 7. November 1894.

Herr Prof. Rudolf Falb aus Berlin: **Weltentstehung und Weltuntergang.**

Redner schilderte die Entstehung des Planetensystems aus einem einzigen Urkörper, der als ein in wirbelnder Bewegung befindlicher Nebel gedacht werden

Digitized by Google

müsse; von diesem haben sich dann, als er zu erkalten begann, die übrigen Weltkörper in Folge der Centrifugalkraft zunächst in Form von Ringen losgelöst. Kant hat in seiner Naturgeschichte des Himmels zuerst darauf hingewiesen, dass allen Weltkörpern die Bewegung von Westen nach Osten innewohne, und dass dieses auf einen gemeinschaftlichen Ursprung hinweise. Die im Jahre 1859 von Kirchhoff und Bunsen ins Leben gerufene Spektralanalyse hat sodann den Nachweis ermöglicht, dass die Erde und die anderen Planeten Kinder der Sonne seien, da sie keine anderen Stoffe wie jene enthalten. Es liegt nun die Frage nahe: Wie wird sich die Planetenwelt des Weiteren entfalten? Laplace hat im vorigen Jahrhundert auf Grund sehr scharfsinniger und genauer Berechnungen in seiner „Méchanique céleste" die Bahnen der Planeten festgestellt und der Menschheit den Trost gegeben, dass sich trotz unbedeutender Schwankungen in den Entfernungen der Planeten von der Sonne, die Welten in ihrem Lauf für alle Ewigkeiten erhalten würden; aber seine Berechnungen beruhten auf der falschen Voraussetzung, dass der Raum um die Planeten vollständig frei sei, während er doch vom Aether und von wolkenartigen Schwärmen von Meteorsteinen und Sternschnuppen erfüllt ist. Diese werden z. B. die Erde in ihrem Lauf, wenn auch noch so unbedeutend, hemmen und daraus ergibt sich, dass die Erde von der konstanten Anziehungskraft der Sonne in Folge obiger Verminderung ihrer Schwungkraft mehr und mehr angezogen werden und schliesslich auf dieselbe fallen muss. Während für die allmähliche Annäherung der Erde an die Sonne wegen der verhältnissmässig kurzen Zeit, seit welcher man genaue Messungen machen konnte, Anhaltspunkte fehlen, weiss man, dass der Mond alle 100 Jahre um 9 Fuss der Erde näher rückt. Erreicht der Mond aber eine grössere Erdnähe, dann wird das Meer, dessen Ebbe und Fluth ja auch vornehmlich durch den Mond hervorgerufen werden, allmählich aus dem stabilen in das labile Gleichgewicht übergehen und die Erdtheile überfluthen, in gleicher Zeit wird das flüssige Erdinnere hervorbrechen, und auch in dem Luftmeere werden sich Revolutionen geltend machen und das Menschengeschlecht noch vor dem Fallen des Mondes auf die Erde unter furchtbarem Donner und Blitz, unter Ueberschwemmungen und vulkanischen Ausbrüchen vernichtet werden. Eine nicht zu unterschätzende Gefahr droht der Erde ferner von den Zigeunern des Universums, den Kometen. Ein besonders gefährlicher Bursche ist der zuerst im Anfange des Jahres 1866 beobachtete Komet, dessen Bahn die Erdbahn in einem Punkte schneidet, auf dem die Erde am 13. November zu stehen pflegt, zunächst wieder im Jahre 1899. Wenn nun auch nach den Berechnungen der Komet diese Stelle bereits im März passirt, so ist bei der Unsicherheit der Kometenberechnung ein Fehler von vier, fünf und selbst sechs Monaten nicht ausgeschlossen, und es ist daher ein Weltuntergang am 13. oder 14. November 1899 immerhin möglich. Wenn dem Redner nun eingewendet werde, dass der Komet auch in Bezug auf seinen Stoff ein so lockerer Geselle sei, dass durch einen Zusammenstoss mit demselben eine gefährliche Erschütterung nicht hervorgerufen werden könne, so mag das für den Schweif vielleicht zutreffen, der dichtere Kopf aber würde uns Vernichtung bringen. Eine weitere Gefahr für die Erde besteht in der allmählichen Erkaltung der Sonne; zwar werden sich die Lebewesen wohl an die langsam sinkende Temperatur gewöhnen; wenn aber eine Verbindung des

in der Sonnenatmosphäre befindlichen Wasserstoffs und Sauerstoffs (Knallgas) eintritt, dann wird durch den ungeheuren Explosionseffekt eine solche enorme Wärmeentwickelung hervorgerufen werden, dass in einem Augenblick die Menschen vernichtet werden. Endlich ging der Vortragende noch auf die Thomson'sche Voraussagung ein. Nach der neuesten physikalischen Theorie ist die Wärme nur eine für uns unsichtbare schnellste Bewegung der Moleküle, und wir sehen täglich, wie Wärme in Arbeit und Arbeit in Wärme umgewandelt wird. Da nun aber nach Thomson das Erstere weniger häufig geschieht, als das Letztere, so werden alle Weltkörper schliesslich zum Stillstand kommen. Falb ist anderer Meinung. Er weist auf den im Weltenraum befindlichen Aether hin; derselbe wird nach seiner Ansicht in Folge der vermehrten Hitze auf die Weltkörper drücken, dieselben werden sich zu zwei grossen Körpern vereinigen, die in dem Augenblick, wo sie, vom Aether getrieben, zusammenstossen, eine furchtbare Explosion hervorrufen, die ganze Masse wird zu Gas verflüchtigt, und wir haben wieder den wirbelnden Nebel. So wird denn der Weltenuntergang zum Weltenanfang.

Mittwoch 14. November 1894.

Herr Geh. Rath Prof. Dr. Johannes Rein aus Bonn: **Zur Feier des hundertsten Geburtstags von Dr. Eduard Rüppell.**

Man hat es der Handelsstadt Frankfurt stets zur besonderen Ehre gerechnet, dass ihre Kräfte in den mancherlei Sorgen des Erwerbslebens nicht völlig aufgingen, dass viele ihrer Bürger auch für höhere Bestrebungen jederzeit Sinn, Herz und Hand hatten. Beweis dafür sind nicht bloss die zahlreichen Anstalten der Fürsorge für Arme und Kranke, sondern auch solche zur Förderung der verschiedenartigsten wissenschaftlichen und künstlerischen Bestrebungen. Die meisten dieser Bildungsstätten sind dem Gemeinsinn entsprungen. Zu ihrer Schaffung und Fortentwickelung trugen in der Regel Viele ihr Scherflein bei; doch viel grösser ist die Zahl derer, denen sie Belehrung und edlen Genuss bereiteten. Mancher berühmt gewordene Gelehrte fand hier die erste Anregung zu ernsteren Studien. Auch Dr. Eduard Rüppell, dessen Andenken diese Feststunde gewidmet ist, gehört zu diesen Männern.

Nachdem er am 13. Dezember 1884 sein langes, erfolgreiches Leben beendet hatte, widmete ihm am 31. Mai 1885 beim Jahresfest der Senckenbergischen Gesellschaft ihr damaliger Direktor, Dr. med. Heinrich Schmidt, eine warm empfundene Gedächtnissrede,*) welcher ich folgende Stelle entnehme: „Wer nur einigermassen mit den Leistungen vertraut ist, welche Frankfurt in diesem Jahrhundert auf wissenschaftlichem Gebiete hervorgebracht hat, wer den Thaten edelsten Bürgersinnes, der selbstlos alles für das gemeine Beste zu arbeiten und zu geben sich berufen fühlt, beachtenden Sinn geschenkt, für den tritt aus der stattlichen Reihe verehrungswürdiger Männer einer heraus, der Jahrzehnte hindurch für die naturforschende

*) Bericht der Senckenbergischen naturforschenden Gesellschaft, 1885, S. 95—160.

Gesellschaft Unvergleichliches gewirkt und dessen Ruhmestitel keine Zeit zu vernichten vermag, Dr. Eduard Rüppell.* —

Mit Recht wird hier die gemeinnützige Selbstlosigkeit und insbesondere das grosse Verdienst Rüppell's um die Senckenbergische naturforschende Gesellschaft in den Vordergrund gestellt; denn dieser opferte er sein ansehnliches, ererbtes Vermögen und alle Behaglichkeit, zu der es ihm hätte dienen können, sowie den grössten Theil seiner Zeit und Kraft während eines langen Lebens. Dass ihr Museum lange Zeit zu den sehenswerthesten Europas gerechnet wurde, war hauptsächlich sein Verdienst. Auch in der Stadtbibliothek und in dem städtischen ethnographischen Museum finden wir viele Zeugen seines gemeinnützigen Wirkens. Rüppell war jedoch nicht bloss ein unermüdlicher, erfolgreicher und selbstloser Sammler, sondern auch ein für seine Zeit bedeutender naturwissenschaftlicher Forscher und Schriftsteller. Doch konnten diese Eigenschaften, so schätzbar sie auch sind, unsern Verein für Geographie und Statistik noch nicht bestimmen, Rüppells Namen heute in unser aller Gedächtniss zurückzurufen. Diese Feier gilt vielmehr unserem früheren Ehrenmitgliede, dem erfolgreichen Reisenden in dem damals noch viel dunkleren Erdtheil und dem Entdecker aus einer Zeit, wo man die Afrikareisenden noch nicht nach Dutzenden zählte. —

Rüppells Eltern stammten aus Kurhessen. Sein Vater, Sohn eines schlichten Landmannes zu Gross-Almerode am Fusse des Meissner, kam als junger Kaufmann nach Frankfurt a. M., wo er eine Hanauerin Namens Arstenius heirathete. Durch Talent, Fleiss und Rechtlichkeit erwarb er sich bald eine geachtete Stellung und als Theilhaber des Bankhauses Rüppell & Harnier ein ansehnliches Vermögen. Neben seiner Thätigkeit als Kaufmann bekleidete er das Amt eines kurhessischen Oberpostmeisters in Frankfurt. Von seinen 9 Kindern war sein Sohn Eduard (geb. am 20. November 1794) das drittjüngste. Der Vater hatte den Wunsch und die Mittel, ihm eine vortreffliche Ausbildung zu geben, schlug aber dazu verkehrte Wege ein. Wenigstens geht dies aus einzelnen Bemerkungen des Sohnes deutlich hervor. Bis zu seinem 12. Lebensjahre wurde Eduard von Hauslehrern unterrichtet, und als dies nicht weiter ging, nach Darmstadt auf's Gymnasium geschickt und dann dem Direktor desselben zur Erziehung übergeben. Dankbar gedachte er immer des 3½jährigen Aufenthaltes daselbst, als der Zeit, der er Alles verdanke, was er in seiner Jugend nützliches gelernt habe. Namentlich hatte er ein lebhaftes Interesse für Mathematik gewonnen. Allein sein Vater, der kränklich geworden war, wünschte, dass Eduard als der ältere seiner beiden Söhne in das Geschäft eintrete. Um ihn für dasselbe mehr zu interessiren und von seinen wissenschaftlichen Liebhabereien abzulenken, nahm er ihn 1810 auf einer Reise nach Paris mit. Das vermehrte wohl die schon sehr früh geweckte Reiselust des Jünglings, nicht aber seine Neigung zum Kaufmannsstande.

Zwei Jahre später starb der alte Oberpostmeister und Banquier Rüppell und bald darauf auch seine Frau. Ihr noch unmündiger Sohn Eduard „sollte sich dem Handelsstande widmen, dessen einförmige Wirkungssphäre", wie er sich in der Vorrede seines ersten Buches ausdrückt, „seinen Neigungen wenig entsprach." Im Sommer 1813 kam er nach Beaune, wo er als Volontär in

das Geschäft eines Bruders seines Vormundes eintrat, vornehmlich, um sich den Gebrauch der französischen Sprache anzueignen. Hier fand er auch Zeit und Gelegenheit, sein Studium in der Mathematik fortzusetzen und zwar unter Anleitung mehrerer gebildeter spanischer Offiziere, welche als Kriegsgefangene in Beaune lebten. Die bald folgende Invasion der verbündeten Heere in Frankreich bewog ihn, sich über Lyon und Genf nach Lausanne zu begeben und sich hier unter Anleitung von Professor Struve mit dem Studium der Mineralogie zu befassen.

Dies war nun freilich nicht nach seines Vormundes Sinn, der ihm mit Recht ernste Vorstellungen machte und ihn bestimmte, nach London zu gehen und dort seine kaufmännische Beschäftigung fortzusetzen. Er that dies mit solcher Hingabe und Tüchtigkeit, dass seine neuen Prinzipale aus freien Stücken ihm ein Jahresgehalt von £ 300 bewilligten. Aber die sitzende Lebensweise und das Klima Londons bekamen ihm schlecht: es stellten sich die ersten Anzeichen von Schwindsucht bei ihm ein, an der seine Mutter und zwei Schwestern gestorben waren. Die Aerzte riethen ihm, zu seiner Genesung ein südliches Klima aufzusuchen. Zunächst kehrte er im Herbst 1815 nach Frankfurt zurück und blieb dort bis zum folgenden Frühjahr, weil eine Reise im Winter unräthlich schien. Hier erwachte von neuem seine alte Liebhaberei an der Mineralogie, während seine Abneigung gegen eine stetige kaufmännische Thätigkeit noch wuchs. Unter diesen Umständen sehnte er sich nach dem Eintritt milderer Witterung, die ihm die Reise nach Italien gestattete. Er wählte dazu den Weg über Genf und den Mont Cenis. Das Sammeln von Mineralien und Felsarten, der Besuch der Mineralien-Cabinete und anderer Sehenswürdigkeiten in den oberitalienischen Städten und der Verkehr mit Gelehrten entsprach seinen Neigungen. So kam er über Turin nach Mailand. Hier wohnte ein Freund seines Vaters, der reiche Frankfurter Kaufmann Heinrich Mylius, in dessen Hause er viel verkehrte und mit dem er innige Freundschaft schloss. Drei Monate verweilte er in der lombardischen Hauptstadt. Seine Lebensweise regelte er nach ärztlicher Vorschrift und fand bald, dass sein körperliches Befinden dabei sich wesentlich besserte.

Im Juli 1816 begab sich Rüppell über Pavia, Piacenza, Parma und Bologna nach Florenz und Livorno, besuchte von hier aus die Marmorbrüche bei Carrara und die Eisensteingruben auf Elba. Das Sammeln und Beobachten in der Natur, sowie der anregende Verkehr mit italienischen Gelehrten befriedigte ihn in hohem Maasse, so wenig es auch den Wünschen seines Vormundes und seiner Verwandten entsprach. Neue Vorstellungen von dieser Seite bewirkten, dass Rüppell wieder einmal in ein kaufmännisches Geschäft eintrat, und zwar zu Livorno. Die Handelsbeziehungen dieses Hauses mit Aegypten lenkten Rüppells Gedanken auf dieses altberühmte Land. Er war mittlerweile grossjährig geworden und in den Besitz seines Vermögens gekommen. Nunmehr entsagte er dem Handelsstande ganz, ohne sich über einen andern Beruf klar geworden zu sein. Liebhaberei am Reisen führte ihn nach Aegypten. Er verband, wie er sich selbst ausdrückt, „mit dieser Excursion keinen speciellen, wissenschaftlichen Zweck ausser dem, sich Menschen- und Weltkenntniss zu erwerben“. Dementsprechend bewegte er sich auch ganz im Geleise der gewöhnlichen Touristen, besah sich Kairo und

Digitized by Google

Umgegend, ging nilaufwärts bis zum Beginn der Katarakte und machte einen Ausflug nach der Halbinsel Sinai.

Zu allen Zeiten, von Herodot bis zur Gegenwart, hat Aegypten auf seine Besucher einen mächtigen und nachhaltigen Eindruck gemacht. Es ist aber auch fürwahr ein Wunderland, ein Land der seltsamsten und unvermittelsten Kontraste. Hier finden wir ewige Fruchtbarkeit neben nacktem Fels und fahlem Wüstensande, Luxuspaläste und mit Rauch, Schmutz und Ungeziefer erfüllte Lehmhütten, hellfarbige Europäer, gekleidet nach neuester Pariser Mode, neben halbnackten, sonnverbrannten Wüstensöhnen, in riesigen Bauten und bewundernswerthen, kunstgewerblichen Erzeugnissen die Zeugen einer sehr alten Kultur und zugleich die Beweise einer das Volk aussaugenden, despotischen Herrschaft. Das Leben und Gedeihen hing hier zu allen Zeiten von den jährlich wiederkehrenden Ueberschwemmungen des Nils ab. Soweit ihr Schlamm und Wasser reichen, herrscht Fruchtbarkeit, wo sie enden, beginnt die vegetationslose Wüste. Von höheren Standpunkten kann das Auge die scharfe Grenze zwischen dem Grün der Kulturzone und der grauweissen oder rothbraunen Färbung der Wüste oft weithin verfolgen. Das Kulturland selbst hat je nach der Jahreszeit ein ganz verschiedenes Aussehen. Bekannt und bezeichnend ist die Schilderung, welche der arabische Feldherr Amru (Amr-ibu-al Assi) seinem Herrn, dem Khalifen Omar, nach der Eroberung Aegyptens (640—642) davon macht. Er sagt, es biete hinter einander das Bild eines Staubfeldes, eines Süsswassersees und eines Blumengartens. Aber selbst das Staubfeld, welches sich im Frühjahr nach der Ernte, besonders im Mai, wenn die Luft ihre grösste Trockenheit erreicht hat, einstellt, ist nicht ohne seine besonderen Reize. Bei der grossen Durchsichtigkeit der Luft treten alle erhabenen Gegenstände, selbst die fernsten, in scharfen Umrissen klar hervor. Wenn sich die Sonne senkt und die goldene Farbe des Himmels in Roth und alle Abstufungen von Violett bis zum tiefen Dunkelblau übergeht, spiegeln sich diese Farben im Landschaftsbilde wieder. Alsdann erscheinen selbst Fels und Wüstensand im Wechsel der Beleuchtung wie belebt. Das Auge aber wird nicht müde, diese stets wechselnden Bilder zu beschauen, die auf die Seele einen magischen Zauber üben.

Derartige Dinge wirkten auch auf Rüppell mächtig ein; aber sein Streben ging über das Beschauen und Geniessen weit hinaus; er wollte lernen und sich nützlich machen. So bewunderte er die prachtvolle Tempelhalle in Karnak, die Lichteffekte und Vegetationsbeigaben der Umgebung, aber er zeichnete auch und sammelte manch werthvollen Gegenstand, auf den seine Vaterstadt stolz sein kann, insbesondere Inschriften auf Stein und Papyrus.

In Kairo machte Rüppell die Bekanntschaft zweier Männer, die auf Richtung und Ziel seiner ferneren Lebensthätigkeit einen grossen Einfluss übten. Es waren dies der englische Generalconsul Salt daselbst, welcher wenige Jahre zuvor Abessinien besucht hatte, und Scheik Ibrahim, der Syrer. Unter diesem Pseudonym wurde ihm eines Tags von Salt ein Mann vorgestellt, der ganz wie ein Orientale lebte und sich kleidete, der sich ihm aber später als Ludwig Burckhardt zu erkennen gab, der berühmte Schweizer, welcher, der arabischen Sprache und Sitten vollständig mächtig, mit grossem Erfolg Syrien, Arabien und Nubien bereist hatte und nun in stiller Zurückgezogenheit

Digitized by Google

mit der Ausarbeitung seiner Studien beschäftigt war. Burckhardt empfahl Rüppell eine wissenschaftliche Orientreise und dazu, seinem Beispiel zu folgen und sich vorher durch mehrjährige geeignete Vorstudien in Europa darauf gehörig vorzubereiten. Das entsprach so ganz Rüppells Wünschen und Neigung, dass er sich entschloss, den Rath zu befolgen.

Bald darauf erkrankte Burckhardt an der Ruhr und starb; Rüppell aber kehrte 1818 nach Europa zurück. In dem ersten Kapitel seiner „Reise in Nubien, Kordofan und dem peträischen Arabien", wo er „Veranlassung, Zweck und Plan" derselben bespricht, heisst es: „Mein Weg nach der Vaterstadt führte mich durch Genua, wo ich das Glück hatte, Herrn Baron von Zach persönlich kennen zu lernen; ich theilte ihm meine Zukunftspläne mit und wurde nicht allein von ihm aufgemuntert, sondern der unvergleichliche Mann bot mir auch an, mich in den einem Reisenden nützlichen, praktischen, astronomischen Kenntnissen zu unterrichten, wozu ich einige Zeit in seiner Nähe verweilen müsse." Rüppell nahm das Anerbieten dankbar an; er hat seine Hochachtung und Dankbarkeit gegen den berühmten deutschen Astronomen später auch dadurch bekundet, dass er ihm sein erstes Reisewerk widmete. Ausserdem entschloss er sich, einige Jahre an der Universität Pavia Naturwissenschaften zu studiren. Zuvor aber kehrte er nach seiner Vaterstadt zurück, um Erbschaftsangelegenheiten zu ordnen. Sein Weg führte ihn über Mailand, wo er im befreundeten Mylius'schen Hause Rast machte und Gelegenheit fand, Catano, dem Direktor des kaiserlichen Münzkabinets, seine in Alexandrien erworbene Sammlung antiker Münzen vorzulegen, welche Catano als Fälschungen erkannte.

Im Mai 1818 langte Rüppell in Frankfurt an. Hier erfuhr er, dass im Jahr zuvor die Senckenbergische naturforschende Gesellschaft entstanden war. Eine Anzahl Handwerker, Kaufleute und Gelehrte, obenan Aerzte, hatten sie zur Förderung naturwissenschaftlicher Studien gegründet und dem edlen Stifter des medicinischen Instituts, Dr. Joh. Christian Senckenberg, zu Ehren benannt. An der Spitze standen der Hausarzt der Rüppell'schen Familie Dr. Neuburg, der sprachgewandte, einflussreiche Docent der Anatomie am Senckenbergischen Stift, Dr. Cretzschmar, sowie Schöff Dr. von Heyden. Rüppell äussert sich darüber wie folgt:

„Ein Freundschaftsbündniss entspann sich unterdessen zwischen mir und den Vorstehern der Senckenbergischen naturforschenden Gesellschaft zu Frankfurt. Der Zweck dieser Gesellschaft war so ganz mit meinen Ideen im Einklang, dass ich eifrigst wünschte, zum Aufblühen derselben nach meinen Kräften mitzuwirken. Viele naturhistorische Seltenheiten, die ich besass oder mir verschaffen konnte, überschickte ich als Geschenk, versprechend, auf meinen zukünftigen Reisen damit fortzufahren."

Die Senckenbergische Gesellschaft nahm Rüppell unter die Zahl ihrer Stifter auf und konnte, gestützt auf dessen erfolgreiche Mitarbeit, schon zwei Jahre später mit dem Bau ihres Museums beginnen. Rüppell aber, indem er Schillers Mahnung entsprach und als dienendes Glied an ein Ganzes sich anschloss, gewann damit eine neue Triebfeder für seine weiteren Unternehmungen. Durch diese Anlehnung an die Senckenbergische Gesellschaft und Befolgung der Rathschläge Burckhardts und des Barons von Zach wurde aus dem

Digitized by Google

unsteten Kaufmann und naturwissenschaftlichen Dilettanten der zielbewusste Reisende und Forscher, dem wir nun auf seinen Wanderungen weiter folgen wollen.

Auf die Vorbereitungen dazu verwandte er drei volle Jahre, indem er sechs Semester hindurch in Pavia naturwissenschaftlichen und mathematischen Studien oblag, die Ferien aber praktischen Reisezwecken widmete. Hierzu gehörte auch sein wiederholter Aufenthalt in Genua, wo er sich unter Leitung von Baron Zach mit der Handhabung astronomischer Instrumente, vor allem derjenigen zur Ortsbestimmung, bekannt machte.

Von Livorno, wohin ihm Dr. Cretzschmar den Frankfurter Heilgehülfen Michael Hey als Sammler und Begleiter zusandte, fuhr Rüppell über Alexandria nach Kairo, das er zum Stützpunkt seiner sechsjährigen Reisen (1822—1827) durch Aegypten, Nubien, Kordofan und das peträische Arabien machte. Die Nilländer waren um jene Zeit unter der mächtigen Hand Mehemed (Mohammed) Alis in einer grossen politischen und commerziellen Umgestaltung begriffen. Dieser gefürchtete Pascha hatte das ganze weite Gebiet vom Rothen Meer bis zur Lybischen Wüste und nach Wadai, sowie von der Nachbarschaft der grossen ostafrikanischen Seen bis zum Mittelmeer unter seine Herrschaft gebracht und was von dieser nicht direkt berührt wurde, wie das Hochland von Abessinien, empfand zum mindesten deren mittelbaren Einfluss. Auch Rüppell musste diesen bei seinen Reiseunternehmungen in Betracht ziehen. Der 22. Parallel, welcher über den sogenannten zweiten Katarakt oder die Stromschnellen von Wadi Halfa führt, bildete die Südgrenze von Ober-Aegypten; die neueroberten weiten Gebiete südlich davon, insbesondere Nubien und Kordofan wurden unter dem Namen Aegyptischer Sudan („Beléd-es Sudán," d. h. „Land der Schwarzen") zu einer Provinz vereinigt. Das unbedeutende Fischerdorf Chartum (d. h. „Rüssel") in der Landschaft Sennaar und der Gabel zwischen Weissem und Blauem Nil bestimmte Mehemed Ali zum Regierungssitz dieser neuen Provinz (1823). Die Folge war, dass Chartum rasch zu einer ansehnlichen Stadt und zum Handelsemporium des Sudan emporwuchs, von dem aus die kleineren Märkte weit und breit mit europäischen Waaren versehen und wohin anderseits die Produkte der Provinz gebracht wurden. Bis zur Zeit, als Rüppell seine grosse Reise antrat, waren die Städte Dongola, Schendi und El Obeid die Hauptstapelplätze des Handelsverkehrs zwischen dem Rothen Meer, dem Nil und dem Innern Ostafrikas. Das Aufblühen von Chartum machte diese zu Märkten zweiten und dritten Ranges. Auf dem Titel des schon erwähnten Buches gibt Rüppell die Reise durch das peträische Arabien zuletzt an, der Zeit nach war es die erste Unternehmung und fiel in das Frühjahr 1822. Er handelte dabei im Auftrage von Mehemed Ali, reiste über Suez den Karawanenweg entlang nach Akaba und besichtigte unterwegs die Halden und verlassenen ehemaligen Kupfergruben in der Nähe des Brunnens Nasb. Sein Bericht darüber, worin er von einer Wiederaufnahme der alten Werke abrieth, gefiel dem Pascha. Besonders überraschte aber die Ablehnung jeder Vergütung für diese Dienste. Dafür wurde er mit Firmanen und warmen Empfehlungen an die einflussreichen Beamten der Gebiete, welche er bereisen wollte, bereitwilligst versehen.

Digitized by Google

Der zweite grössere Ausflug von Kairo galt einem Besuch der Provinz Fayum, diesem berühmten Anhängsel des Nilthals. Wie Rüppell und sein Begleiter Hey hier Wohnung erhielten, durch ihren Insektenfang Aufsehen erregten und was sich sonst dabei zutrug, erzählt uns Dr. Schmidt in der erwähnten Gedächtnissrede nach Rüppells biographischen Bruchstücken.*) Von jetzt ab gab Rüppell als Grund seines Sammelns an, dass es im Auftrage seiner Vaterstadt geschehe, welche einen grossen Palast nach Art der Arche Noa erbaut habe, in welchem sie Pärchen aller Thiere der Erde, ähnlich wie Noa gethan, unterbringen wolle, freilich nur todt und ausgestopft. Das genügte der neugierigen Unwissenheit und wurde verstanden, vom Muselmann wie vom abessinischen Christen.

Weiter schlossen sich Ausflüge zur Jagd auf Wasservögel ins Delta und nach Kosêr am Rothen Meer an, dann folgte die grosse Reise nilaufwärts. Nach einem kurzen Aufenthalt in Luxor fuhren Rüppell und seine Begleiter weiter nach Esne, wo ein Theil der Reiseausrüstung verwahrt wurde. Das nächste Ziel war Neu-Dongola. Bei Abdin Beg, dem Gouverneur dieses Gebietes, fand Rüppell die wohlwollendste Aufnahme, aus welcher sich bald innige Freundschaft zwischen beiden entwickelte. Mit Hülfe Abdin Beg's gelang es unserem Reisenden später in dieser Gegend 4 Nilpferde zu erbeuten. Rüppell selbst hatte weder Neigung noch Geschick zur Jagd. Dieselbe wurde von Hey und Eingeborenen in seinen Diensten ausgeübt. Von Neu-Dongola begab sich Rüppell mit seiner Gesellschaft nach der befestigten Militärstation Ambukol am Nil (18° N) und nach Schendi. Aufstände, welche gegen den Druck der neuen Herrschaft in Nubien, Kordofan und Darfur ausbrachen, brachten manche Störung in Rüppells Bewegungen, ausserdem aber den sehr empfindlichen Verlust der in Esne aufbewahrten Reisegegenstände. Erst nachdem Rüppell in Kairo Ersatz dafür geholt hatte, konnte er mit seinen Begleitern erfolgreiche Jagdzüge in der Gegend von Ambukol und Schendi veranstalten. Mit der nubischen Ausbeute sandte er Hey nach Alexandrien; er selbst aber verliess mit mehreren Dienern und 3 Soldaten gegen Ende 1824 von neuem Neu-Dongola, folgte dem Nil südlich bis zu seinem grossen Knie bei Edabbe (unter 18° N) und wandte sich nun nach Kordofan, dessen Hauptstadt El Obeid er nach 16tägigem beschwerlichen Marsche über eine Bergsteppe erreichte. Sie lag noch grösstentheils in Ruinen. Seine Erkrankung an der Gelbsucht schrieb unser Reisender dem Genuss schlechten, salzigen Wassers zu. Später gelang es ihm auf einem Ausflug in westlicher Richtung die beiden stattlichen Giraffen zu erbeuten, welche die Eingangshalle zum Senckenbergischen Museum zieren. In Kordofan, das noch kein europäischer Reisender vor Rüppell betreten hatte, verweilte dieser 7 Wochen. Es ist ein Steppenland in etwa 400 m Seehöhe, in welchem ein 15 m hoher Hügel oft als Landmarke während einer ganzen Tagereise dient. Den Boden bedeckt meist ein Granitsand mit viel eingestreutem Feldspat und Glimmer. Darunter steht vielfach Glimmerschiefer an.

In den letzten 14 Jahren ist El Obeid viel genannt worden als Residenz des Mahdi (Mohammed Ahmed), der 1882 Chartum und den ägyptischen

*) Bericht über die Senckenbg. naturf. Gesellschaft, 1885.

Digitized by Google

Sudan eroberte. Die einzige leicht ertragbare Rückwirkung seiner Verheerungen bei uns war eine Preissteigerung des arabischen Gummis, das vornehmlich aus jenen Steppenländern kommt.

Im Juli 1825 war Rüppell wieder in Kairo und blieb dort mehrere Monate zur Herstellung seiner Gesundheit. Darauf begab er sich mit seinen Sammlern an die Buchten von Suez und Akaba, wo er die erste Hälfte des Jahres 1826 zubrachte; auch machte er einen Ausflug ins Innere der Halbinsel Sinai. Nachdem er von Neuem Kairo besucht hatte, „um für die fehlenden materiellen Bedürfnisse zur Fortsetzung der Reise auf dem Rothen Meer zu sorgen," fuhr er nach Djidda, dem Hafen von Mekka, dann weiter nach Massaua in der Absicht, von hier aus Abessinien zu bereisen. Vier Monate verweilte er in jener heissen Inselstadt und in den benachbarten Vorbergen des abessinischen Hochlandes. Wiederholte Fieberanfälle veranlassten ihn jedoch für diesmal seinen Plan aufzugeben und über Djidda und Kosêr nach Kairo zurückzukehren, wo er im März 1827 wieder eintraf. Im darauffolgenden September kehrte er nach Livorno zurück und blieb in Italien bis zum nächsten Frühling. Endlich erschien er in Frankfurt und wohnte am 23. April 1828 zum ersten Mal einer Sitzung der Senckenbergischen Gesellschaft bei. Dieses Jahr und die zwei folgenden verbrachte Rüppell mit wissenschaftlichen Arbeiten und dem Ordnen seiner Sammlungen, wozu auch Reisen nach den Museen von Leiden, Paris und London gehörten. Nebenher liefen die Vorbereitungen zu seiner abessinischen Reise. Im Herbst 1830 waren dieselben beendet. Als Jäger und Reisebegleiter hatte Cretzschmar diesmal seinem Freunde einen jungen Mann warm empfohlen, der durch seine Hingabe und sein Interesse an Rüppells Bestrebungen nicht wenig zu den grossen Erfolgen dieser Reise beitrug. Es war dies Herr Theodor Erkel, der später als langjähriger Konservator des Senckenbergischen Museums sich grosse Verdienste um dasselbe erwarb und als hochbetagter Greis ihm auch heute noch ein warmes Interesse bewahrt.

Der Boden Afrikas wurde auch diesmal auf dem Wege über Livorno nach Alexandrien erreicht. Im Februar 1831 befanden sich die beiden Reisenden in Kairo. Zunächst unternahmen sie von hier aus einen Ausflug über Suez und den Landungsplatz Tor nach dem Gebirge Sinai. Es kam Rüppell darauf an, Burckhardts ausführliche Beschreibung desselben durch barometrische Höhenmessungen zu ergänzen. Zu dem Zweck bestieg er am 7. Mai den Berg Sinai (Dschebel Musa), der auf seinem Gipfel eine Kapelle und eine Moschee trägt, Tags darauf den Berg Horeb und am 10. Mai den Dschebel Serbal. Im folgenden Monat kehrten sie nach Kairo zurück, verweilten hier aber nur noch kurze Zeit und begaben sich dann zu Schiff von Suez über Djidda nach Massaua, das sie am 17. September 1831 erreichten. Sie stiegen in demselben Hause ab, das Rüppell bereits 1826 vier Monate lang bewohnt hatte. Im Sammeln und Beobachten hier, auf der nahen Dahlak-Insel und bei mehreren Ausflügen auf das benachbarte Festland verging die Zeit bis zum 29. April 1832.

Alle Reisenden, welche Abessinien*) oder Habesch, das Aethiopien

*) Rüppell schreibt stets „Abyssinien". Erst seit etwa 30 Jahren hat man diese Form, für welche neuerdings G. Schweinfurth eine Lanze bricht,

älterer Schriftsteller, besucht haben, rühmen seine vielen Naturschönheiten. Sie nennen es „die afrikanische Schweiz", — „eine Alpenwelt unter den Tropen". — „das schönste Land Afrikas". Die Natur hat ihm keine scharfen Grenzen gezogen und die politischen, welche ihm Eroberer gaben, sind nie von langem Bestand gewesen. Gegenwärtig erstreckt sich Abessinien von ungefähr 6° bis 16° N und 36 bis 43° O über ein Areal von rund 450,000 qkm. Die Samhara, eine heisse, sandige Küstenebene, deren Unterbau zum Theil aus gehobenen Korallenriffen des Rothen Meeres besteht und die im Süden der Bucht von Massaua das „Land der Danakil" bildet, trennt es von den Gestaden des Rothen Meeres. Von dieser Basis im Osten steigt Abessinien überall steil und rasch zu ansehnlichen Höhen von mehr als 2500 m empor. So ist der Taranta-Pass, auf welchem Halai liegt und über den man meist von Massaua aus das Land betritt, in 70 km Entfernung vom Meer 2630 m hoch. Dagegen senkt sich Abessinien allmählich nach NW und S. Sein Inneres bilden wellenförmige Hochebenen von 2—3000 m Höhe, die von einander durch tief eingegrabene, steilwandige, schluchtenartige Thäler getrennt sind. Durch dieselben eilen die abessinischen Flüsse in starken Windungen, Stromschnellen und Wasserfälle bildend und zur Regenzeit gewaltig anschwellend, zum Nil oder zum Rothen Meer. Es sind dies vornehmlich der Abai (d. h. unser Vater), welcher aus dem 1755 m hoch gelegenen, 3630 qkm grossen Tana- (Dembea-) See kommt und später Bahr-el-Azrek oder Blauer Nil heisst, ferner der Atbara mit seinen beiden Nebenflüssen Takaze und Mareb (im Unterlaufe Gasch genannt), sodann der Chor Barka (Baraka) d. h. Regenfluss im Norden, welcher zur Regenzeit die Küste südlich von Suakin erreicht, und der Hawasch, der das südliche Schoa im Bogen umfliesst und sich dann nach NO gegen die Bucht von Tadjura wendet, ohne dieselbe zu erreichen. Brücken und Stege findet man äusserst selten. Dies und die Steilheit der Pfade, welche im Zickzack die Bergwände hinab in die Thalschluchten führen, und das häufig nöthigwerdende Umladen des Gepäcks von einem Lastthier zum anderen (Esel, Maulthier oder Pferd) erschwert und vertheuert das Reisen in Abessinien ungemein.

Das Tafelland von Abessinien ist grösstentheils aus sehr alten Gesteinen, insbesondere Gneiss und metamorphen Schiefern aufgebaut, über denen sich nach verschiedenen Richtungen mächtige Gebirgszüge erheben, deren Höhen den höchsten Bergen der Alpen kaum nachstehen. Sie bestehen vorwiegend aus vulkanischem Material, insbesondere Trachyt und Basalt, dessen Säulen oft wie Orgelpfeifen steil emporstreben. Die Provinz Simen zur Linken des oberen Takaze weist die höchsten der bis jetzt näher bekannten Gipfel auf, insbesondere den Dedschan 4620 m, den Abba Jaret 4577 m und den Buahit 4530 m (nach Rüppell 4381 m). Sie sind nur vorübergehend während der sommerlichen Regenzeit mit Schnee bedeckt.

Diese Regenzeit dauert von Juni bis Ende September, während die Samhara, das heisse Küstenland, in dieser Periode unter beständiger Trockenheit

aus etymologischen Gründen verlassen, obwohl der I-Laut in der Bezeichnung des Landes bei allen ausländischen Geographen fortbesteht.

leidet, denn dort fällt die geringe Regenmenge wie in Syrien und Aegypten in die Wintermonate. Auf die Regenzeit folgt in Abessinien die kältere Zeit Oktober bis März, dann die warme von März bis Mitte Juni.

Das Klima Abessiniens gilt für gesund; doch stellt sich in der Regenzeit bei Fremden leicht die Ruhr ein und in den tiefen Flussthälern und Vorbergen Wechselfieber. Nach Klima, Vegetation und Thierleben unterscheidet man 3 Höhenstufen, nämlich das Tiefland oder die Kola (Golla) in 1000—1600 m Höhe, das Hochland oder die Dega über 3000 m hoch und die Uebergangsstufe oder Woina-Dega 1600—3000 m hoch. Ersteres ist feuchtheiss, hat üppige, tropische Vegetation mit riesigen Stämmen des Affenbrodbaumes, stattlichen Feigenbäumen, Tamarinden und mancherlei sonstigen Arten. Hier hausen die grossen afrikanischen Raubthiere und Dickhäuter, zahlreiche Antilopen, Affen und andere Vierfüssler. Die Dega und ein grosser Theil der Uebergangszone liefert dagegen das Acker- und Weideland für die Hausthiere. Hier grasen grosse Herden von Rindvieh, Schafen und Ziegen. Die Holzarmuth ist so gross, dass man den Kuhdünger wie in Aegypten als Brennmaterial benutzt und zum Trocknen oft an die Wände klebt. Nur ein Baum geht über die untere Grenze der Dega weit hinauf bis zu einer Höhe von 3600 m. Das ist der Kusso (Brayera anthelmintica Kunth) aus der Familie der Rasaceen. Er findet sich nicht in der Kola und nur zerstreut auf den Plateaus. Seine getrockneten Blüthen fehlen in keiner Wohnung; denn ihr Aufguss ist nöthig als Mittel gegen den Bandwurm, an welchem alle abessinischen Christen leiden. Dies kommt von dem Genuss von rohem Kuhfleisch, dem Lieblingsessen derselben, das sie mit spanischem Pfeffer und andern Zuthaten würzen und am liebsten blutwarm vom geschlachteten Thier direkt verzehren. Brod vom Lieblingsgetreide Tef (Poa abessinica), von Gerste, Weizen oder Büschelmais (Hulcus sorghum) oder einer anderen Hirseart und dazu Honigbier (Hydromel) oder Tetsch, oder in dessen Ermangelung ein Bier aus Hirsearten nebst jenem Kuhfleisch, das sind die grossen Genussmittel dieses halbbarbarischen Volkes. Unter demselben leben noch gegen 200,000 Felaschas oder abessinische Juden, die den jüdischen Typus des Gesichts mit dem Negertypus in Haar und Hautfarbe verbinden. Sie leiten sich gleich allen Abessiniern von der Königin von Saba ab, leben besonders in Simen, auch in getrennten Vierteln der Städte und zeichnen sich vortheilhaft vor den Christen durch geordneten Lebenswandel, Fleiss und industriellen Sinn aus. Es sind die Handwerker, nicht die Handelsleute des Landes. Da sie ihr Fleisch gekocht nach mosaischer Vorschrift zubereiten, sind sie frei vom Bandwurm und bedürfen der Kussokuren nicht.

Das abessinische Christenthum, mit mancherlei jüdischen Satzungen noch verquickt, ist ganz entartet und zeigt sich nur in strenger Befolgung von Aeusserlichkeiten. Man hat die Beschneidung beibehalten, enthält sich des Schweinefleisches, liest fleissig in der Bibel, wirft sich ehrfurchtsvoll nieder vor dem Hohenpriester (Abuna), küsst die Heiligenbilder, beobachtet zahlreiche Fasttage und vieles Andere, und hat doch Christi Geist nicht. Polygamie, schamlose Unsittlichkeit und Trunksucht, namentlich in den vornehmeren Kreisen, sind weit verbreitet, dagegen Rechtschaffenheit und Wahrheitsliebe so seltene Tugenden, dass die Machthaber zu Mohammedanern greifen, wenn

es gilt Aemter zu besetzen, welche vor allem Redlichkeit und Treue erfordern. Das zudringliche Betteln um Geschenke bei allen Klassen der Bevölkerung belästigt den Reisenden noch viel mehr als in Aegypten. Hierzu gesellt sich die Neigung zu Diebstahl und Treulosigkeit, sodass der Reisende, zumal der Naturforscher, in diesem Lande neben den nöthigen persönlichen Eigenschaften auch eine volle Börse haben muss, um glücklich durchzukommen.

Rüppells Reise durch Abessinien nahm nur 14 Monate in Anspruch, nämlich die Zeit von Ende April 1832 bis Ende Juni 1833. Auch zeichnete sie sich nicht aus durch wichtige neue Entdeckungen auf rein geographischem Gebiete; denn Rüppell folgte dabei im wesentlichen den Spuren des von ihm hochgeschätzten Pfadfinders Bruce und anderer Engländer. Von Massaua ausgehend und dorthin zurückkehrend, besuchte er der Reihe nach die Provinzen Asmara, Agame, Temben, Talent, Simen und Wogera, alle im Gebiet des Takaze oder Atbara und des ehemaligen Königreichs Tigre. Darauf begab er sich nach der alten Hauptstadt Gondar in der Provinz Dembea nördlich vom Tana-See. Von hier unternahm er verschiedene grössere Ausflüge, darunter einen nordwärts in die Kola (das heisse tiefere Land) am Angerab, einem linken Nebenfluss des Takaze, und einen zweiten in südlicher Richtung auf der Ostseite des Tana-Sees hin über die Stadt Kiratza bis zur Brücke von Deldei, unter welcher der vom See kommende Abai oder Blaue Nil sein Wasser in enger Schlucht weiterführt. Das ist der südlichste Ort, zu dem unser Reisender gelangte. Schoa, das südlicher gelegene Stammland des jetzigen Negus (König) Menelik von Abessinien, hat er nicht betreten. Seinen Rückweg nahm Rüppell über Gondar, Axum, Adaua und Halai am 2630 m hohen Taranta-Pass, über welchen er in das Hochland eingetreten. Dann stieg er die steilen Bergwände hinunter und erreichte das sandige Tiefland Samhara und den Küstenort Arkiko bei einer Hitze von 40° C am 29. Juni. Schon am 4. Juli konnte er sich mit seinem Begleiter Erkel und reichen Sammlungen in Massaua einschiffen und über Djidda und Suez die Rückreise nach Kairo antreten. Dort blieb er bis zum Frühjahr 1834, vornehmlich, um die Originale und Abschriften abessinischer Chroniken übersetzen zu lassen, welche er erworben hatte und die nun der Stadtbibliothek angehören. Seinen Rückweg nach Frankfurt nahm er wieder über Livorno und Mailand. —

Die Stadt Frankfurt zeigte sich in hohem Grade erkenntlich für das, was Rüppell in ihrem Interesse und zur Förderung der Wissenschaft geleistet hatte. Man veranstaltete ein glänzendes Fest, bei dem keiner ihrer hervorragenden Bürger fehlte. Alle wollten damit ihrer Freude über Rüppells glückliche Rückkehr und ihrem Dank für die von Rüppell zur Ehre und zum Vortheil der Stadt dargebrachten Opfer einen würdigen Ausdruck geben. — Rüppells Reisen und Sammlungen hatten grosse Summen, ja fast sein ganzes Vermögen verschlungen; daher fand denn auch der Beschluss des Senats, ihm dafür eine Jahresrente von 1000 fl. auszusetzen, die allgemeine Billigung der Bürgerschaft. Dagegen hat unser Reisender bis in sein hohes Alter hinein den Interessen des Senckenbergischen Museums und der Stadtbibliothek, insbesondere ihrer Münzsammlung, weiter gedient, soweit er es nur vermochte.

Seine „Systematische Uebersicht der Vögel Nord-Ost-Afrikas", welche 1845 erschien, ist begleitet von seinem Bildniss und darunter finden wir den Gellert'schen Vers:

„Der, wenn ihn auch kein Eid zum Dienst der Welt verbindet,
Beruf und Eid und Amt schon in sich selber findet."

Man könnte diese Worte als Rüppells Wahlspruch ansehen; denn in seinem Sinne begab sich Rüppell alsbald an die umfangreiche Arbeit, welche er sich vorgenommen hatte, mit der ihm eigenen Energie und Beharrlichkeit. Dieselbe bestand in dem Bestimmen, Ordnen und Aufstellen seiner umfangreichen Sammlungen, wobei ihm der nunmehrige Konservator des Museums Erkel die erspriesslichsten Dienste leistete; Hand in Hand damit ging die wissenschaftliche Verarbeitung des reichen Materials. Wir haben es hier nur mit dem geographischen, geschichtlichen und ethnographischen Theil dieser Arbeiten zu thun, dem Werke: „Reise in Abyssinien", welches er seinem Freunde Heinrich Mylius in Mailand widmete und von dem der erste Band 1838, der zweite 1840 in Frankfurt auf Kosten des Verfassers erschien.

Im Jahre 1839, also bald nach dem Bekanntwerden des ersten Bandes, wurde Rüppell seitens der Royal Geographical Society in London durch Zuerkennung der goldenen Medaille hoch erfreut. Er schätzte diese grosse, unerwartete Auszeichnung um so mehr, als er, wie er in der Vorrede zum zweiten Bande seines Werkes sagt, der erste Ausländer war, dem sie zu Theil wurde.

Die Uebergabe an den damaligen preussischen Gesandten, Ritter von Bunsen, welcher die Vermittlung übernommen hatte, fand in der Jahresversammlung der Gesellschaft am 27. Mai 1839 statt. Der Präsident hob dabei hervor, dass die Auszeichnung dazu dienen solle, zu zeigen, wie hoch die Gesellschaft Rüppells Verdienste um die Förderung der physischen Erdkunde schätze, sowie die grossen Opfer, welche er dafür gebracht, und die Grossmuth, mit welcher er seine reichen Sammlungen seiner Vaterstadt übergeben habe. In seiner dann folgenden Rede nennt er Rüppell den scharfsinnigen, prüfenden Reisenden; er rühmt die Schilderung der Zustände Aegyptens unter der Verwaltung von Mehemed Ali, die Menge der statistischen und zoologischen Nachrichten Rüppells, besonders aber dessen astronomische Ortsbestimmung für eine ganze Reihe wichtiger Punkte, wodurch Rüppell zuerst die sicheren Grundlagen für bessere Karten Abessiniens legte.

Sehr interessant ist auch die längere Erwiderung, mit der der berühmte Bunsen die Medaille aus den Händen des Präsidenten entgegennahm. Ich bedauere, dass die Zeit mir nicht gestattet, sie im Wortlaut wiederzugeben; doch mögen wenigstens einige Schlusssätze daraus hier eine Stelle finden. „Wie Sie, Herr Präsident, so gefühlvoll hervorgehoben haben, wurde Dr. Rüppell ausgezeichnet nicht blos wegen seiner geistigen Bemühungen und Verdienste, sondern auch wegen seiner edlen Selbstlosigkeit und des grossen Patriotismus als guter Bürger, der, nachdem er sein Vermögen der Förderung der Wissenschaft geopfert hatte, auch seine reichen und werthvollen Sammlungen seiner Vaterstadt zum Geschenk machte. Aber es wird Ihnen angenehm sein zu wissen, dass Dr. Rüppells Grossmuth auf keinen

Digitized by Google

unfruchtbaren Boden gefallen ist. Jene Stadt, die man andern reichen Handelsstädten wohl als Muster vorführen kann wegen der edlen Anstalten, welche sie für Wissenschaft und Kunst errichtet hat, — meist Denkmäler des Patriotismus ihrer Söhne, — vereinigt diese Sammlungen in einem prächtigen Museum, würdig seines Inhaltes, seiner Gründer und der freien Stadt, welche einen Goethe hervorbrachte."

Die Anerkennung, welche Rüppell bei denjenigen Reisenden gefunden hat, welche, gleich ihm wissenschaftlich vorbereitet, seinen Spuren später gefolgt sind, stehen dem Erwähnten nicht nach. So sagt Th. von Heuglin: „Eine vollständige Beschreibung des Schlosses von Gondar findet sich in Rüppells „Reisen in Abyssinien". „Alle jene Rüppell'schen Beschreibungen sind ungemein genau und ausführlich." *) Als ich 1873 auf meinem Wege nach Japan in Kairo vier Tage mit Werner Munzinger zusammen war, dem damaligen Pascha von Massaua und dem Gebiete, welches jetzt als die italienische Colonie Erythraea bekannt ist, sagte er mir: „Rüppell, obgleich in hohem Grade Pessimist, hat in seinen Schriften die sittlichen und politischen Zustände Abessiniens richtiger beurtheilt, als fast alle späteren Schriftsteller."

Was Charles Martins**) bezüglich seiner Arbeit sagt, gilt auch von den Büchern Rüppells. Auch er hat nichts leichthin behandelt, auch seine Beschreibungen sind durchaus zuverlässig. In seinen Schriften hält Rüppell sich fern von jeder sentimentalen Beredsamkeit. Schlagworte und Effekthascherei waren seinem Wesen fremd und zuwider.

„Was glänzt, ist für den Augenblick geboren,
Das Echte bleibt der Nachwelt unverloren."

Dieser Ausspruch Goethe's bewährt sich auch in den Schriften und dem Ruhme Rüppells. Man gewinnt den Eindruck der grössten Sorgfalt und Wahrheitsliebe bei seinen Beobachtungen und deren Wiedergabe, mögen sich dieselben nun auf die Bewohner oder die Natur der Länder beziehen, welche er kennen lernte. Manche Parthien seines Reisewerkes über Abessinien sind überaus ansprechend, so die Schilderung der Excursion in's Thal Modat (I, S. 218—243), des Steppenbrandes in der Kola (II, S. 155) und viele Beobachtungen des Volkslebens in seinen mancherlei Erscheinungen. Die äusserliche Religiosität und sittliche Verkommenheit der abessinischen Christen in all ihren widerlichen Erscheinungen hat er gründlich kennen gelernt und gibt seinem Urtheil darüber freien Ausdruck. Besonders widerwärtig war ihm die zudringliche Bettelei aller Stände. Als Naturforscher wendet er dem Gestein und den Witterungserscheinungen ebensoviel Aufmerksamkeit zu, als den Thieren. Seltener geht er näher auf die Vegetation ein; aber auch hier tritt uns der zuverlässige Beobachter entgegen. Ich erinnere nur an die Bemerkungen über die Trauben auf seinem Wege zu den Ufern des Blauen Nils (II, S. 203—4) oder über die Kulturpflanzen der Provinz Simen (II, S. 20). Höchst interessant und lehrreich sind auch die Betrachtungen, welche Rüppell an die beim Ueberschreiten des Takaze unter 13½° N gemessene Höhenlage

*) Th. von Heuglins Reisen in Nord-Ost-Afrika 1852—53, S. 50.

**) Du Spitzberg au Sahara, Paris 1866, préface pg. IX. „Je n'ai rien hasardé légèrement. Toutes mes descriptions sont rigoureusement exactes."

dieses Flusses von 2600 Fuss (845 m) knüpft, wie er sie mit dem Gefälle des Nils in Verbindung bringt und daraus die langdauernde Ueberschwemmung im Delta ableitet.

Der berühmte Deutschrusse K. E. von Baer macht einmal in einer seiner „Gesammelten Reden" die Bemerkung: „Gar mancher folgt der Strömung, ohne zu ahnen, wer zuerst die Schleussen aufzog." Ein solcher Schleussenaufzieher und Pfadfinder war im Jahre 1770 für Abessinien der Engländer Bruce, im Jahre 1825 für Kordofan unser Rüppell, und dann 1833—34 auch für ersteres, namentlich was dessen Naturgeschichte anlangt, wiederum Rüppell. Unter den Vielen, welche seitdem seinen Spuren gefolgt sind, war keiner besser vorbereitet, die Verdienste desselben zu würdigen, als Th. von Heuglin, der auf zoologischem und geologischem Gebiete eine erfolgreiche Nachlese hielt. —

Noch einmal betrat Rüppell später den afrikanischen Boden, im Jahre 1850, als er sich zum Studium der Fische und Mollusken auf kurze Zeit nach Aegypten begab. Wir finden über seinen dortigen Aufenthalt folgende Bemerkung von dem bekannten Zoologen Edmund Brehm: „Das Dampfschiff vom 23 Juli brachte uns den berühmten Reisenden und Naturforscher Dr. Rüppell nebst andern interessanten Persönlichkeiten von Europa. Ersterer reiste in Gesellschaft eines jungen Kaufmanns und wollte diesen nach Wadi Halfa begleiten, dann aber über Kairo nach Djetta am Rothen Meer gehen und dort Fische sammeln. Bekanntlich verdankt man die Kenntniss der Fische des Rothen Meeres diesem tüchtigen und unermüdlichen Naturforscher. Rüppell behandelte mich mit grosser Güte und überliess mir eines seiner Werke, welches ich zu meiner bevorstehenden Reise höchst nothwendig brauchte, als ein mir höchst werthes Geschenk." *)

In seinem Frankfurter Leben und in seiner Hauseinrichtung war Rüppell überaus einfach und nüchtern. Er mied den Tabak und verachtete das Bier; er bedurfte zur Unterhaltung weder Theater, noch gesellige Vergnügungen. Sein Verkehr beschränkte sich auf eine Anzahl alter Frankfurter Familien, mit denen schon seine Eltern in freundlichen Beziehungen gestanden hatten. Der Bürgerstolz und die gesellschaftliche Abgeschlossenheit, die er in den meisten derselben fand, entsprachen seinen eigenen Neigungen; denn Rüppell war keine gesellige Natur. Eine pessimistische Auffassung der Dinge und Misstrauen gegen die lautersten Absichten Anderer, das sich in einem Falle bis zur rücksichtslosesten Schroffheit steigerte, bildeten die Schattenseiten seines Charakters. Vielleicht hatte sich dieser Zug während seines vieljährigen Umgangs mit den halbcivilisirten Bewohnern der Nilländer ausgebildet, bei denen Bakhschisch (Trinkgeld), Verstellungskunst und Lüge eine so grosse Rolle spielen. Später milderte sich dieser anstössige Zug seines Charakters und wenn er in der Senckenbergischen Gesellschaft einmal den getroffenen Massregeln nicht zustimmte, so begnügte er sich, dies durch Achselzucken und eine entsprechende Handbewegung auszudrücken.

Wer die schlanke Gestalt mit dem in älteren Jahren etwas vorgebeugten Oberkörper und dem intelligenten, bartlosen Gesicht, ohne Stock und

*) A. E. Brehm: „Reise-Skizzen aus Nord-Ost-Afrika, Jena 1855, II Theil, S. 236.

Schirm, raschen Schrittes durch die Strassen Frankfurts schreiten sah, mochte ihn für einen Kaufmann auf kurzem Geschäftsgange halten. Seine Geschäfte lagen im Senckenbergischen Museum und der Stadtbibliothek. Er ist denselben nachgegangen bis in sein hohes Alter, denn er hatte in ihnen seinen Lebenszweck erkannt und fand darin seine grösste Befriedigung —

Meine Herren und Damen! Das Leben und Wirken Rüppells, insbesondere nach der geographischen Seite, in dankbare Erinnerung zu bringen, war der Zweck meines Vortrags. Die Stadt Frankfurt weist zwei Denkmäler unseres verstorbenen Ehrenmitgliedes auf, werthvoller als solche von Stein und Erz. Das Eine hat er sich selbst gesetzt in seinen wissenschaftlichen Werken und in den Räumen des Senckenbergischen Museums. Ein anderes errichteten ihm Freunde und liberale Bürger seiner Vaterstadt im Jahre 1870. Das ist die Rüppellstiftung, deren Zinsen bestimmt sind zu Stipendien für naturwissenschaftliche Reisen. Sie soll die Stipendiaten in ihren naturwissenschaftlichen und geographischen Studien fördern, zugleich aber auch durch Sammlungen und Vorträge den Zwecken der Senckenbergischen Gesellschaft und unseres Vereines dienen und so Belehrung und Anregung bringen. Als der Gedanke zuerst angeregt wurde, bezweifelte Rüppell gleich verschiedenen andern angesehenen Männern dieser Stadt seine Durchführbarkeit. Nachdem aber in kurzer Zeit über 16,000 fl freiwillige Beiträge dazu gesammelt waren, änderte Rüppell seine Ansicht. Ich habe noch den Beweis dafür in Händen, ein Briefchen vom 13. Juni 1870, worin er mir eine Anzahl Adressen gab, meist von im Ausland lebenden Frankfurtern, an welche sich die Veranstalter der Sammlung noch wenden möchten. Zugleich fügt er die Höhe der Beiträge bei, welche die Betreffenden leicht gewähren könnten.

Von der Lebensfähigkeit und dem grossen Nutzen der Rüppellstiftung, wird Ihnen der letzte Reisende, Herr Prof. Kükenthal aus Jena, in diesem Winter mit seinem Vortrag über die Molukken einen Beweis liefern. Aber dieses Denkmal Rüppells bedarf noch sehr des weiteren Ausbaues. Erst wenn das Kapital statt der jetzigen 36,000 M. auf 100,000 M. durch fernere Beiträge gestiegen ist, wird es in weit grösserem Masse als bisher dazu dienen, Frankfurts Ehre und wissenschaftliche Bestrebungen zu fördern und auch der Jugend eine Menge Anregung und Belehrung zu bieten. Die Direktion der Senckenbergischen Gesellschaft nimmt zu diesem Ausbau der Rüppellstiftung jederzeit Gaben entgegen. Noch gibt es hunderte von alten Frankfurter Bürgern und zahlreiche neuhinzugekommene, denen es nicht an Mitteln fehlt, das angefangene gute Werk ebenso zu fördern, wie dies vor 24 Jahren viele ihrer Mitbürger thaten. Ich zweifle auch jetzt nicht an ihrer Bereitwilligkeit, nach Massgabe ihres Vermögens beizutragen, dass Frankfurts Ruhm, eine liberale Pflegestätte der Künste und Wissenschaften zu sein, erhalten bleibe.

Mittwoch 28. November 1894.

Herr Jens Lützen aus Berlin: **Die Wunder der Erdoberfläche.**

Drei Kräfte sind es, das Feuer, das Wasser und die Lebenskraft, welche die so mannigfaltigen Veränderungen der Erdoberfläche herbeiführen. Der

Digitized by Google

französische Naturforscher Fey glaubt, die Erde habe einen festen Kern, der von einer feuerflüssigen Masse umgeben ist, auf welche endlich die äussere Erdkruste folgt. Wird die letztere von der feuerflüssigen Masse durchbrochen — und es gibt bestimmte Stellen, wo diese Erscheinungen zu Tage treten —, so erleben wir einen vulkanischen Ausbruch. Redner schilderte die verheerenden Wirkungen des Vesuvausbruches im Jahre 79, dem die Städte Herculanum, Pompeji und Stabiä zum Opfer fielen, und desjenigen im Jahre 1872, der, abgesehen von dem immensen Aschenregen, eine Lavamasse von 20 Millionen Kubikmetern zu Tage förderte. Er verweilte dann bei dem Ausbruch des Krakatau in der Sundastrasse Ende August 1883. Abgesehen von den verheerenden Wirkungen in einer Umgebung von mehreren Tausend Kilometern — die Meeresfluthwelle drang in die Küsten von Java und Sumatra und pflanzte sich bis nach Ceylon, ja bis zur Landenge von Panama fort und der Schall der Explosion wurde auf einer Ellipse gehört, die etwa $^1/_{13}$ der Erdoberfläche gleich ist, während die Luftwelle die Erde viermal umkreiste — wurden ungeheure Massen von Asche empor geschleudert, die dann im Herbst 1883 und im Frühjahr 1884 die so interessanten Dämmerungserscheinungen hervorriefen und noch jetzt auf dem Wege der Entfernung von der Erde bei 83 Kilometern angekommen, von Zeit zu Zeit als leuchtende Wolken erscheinen. Redner ging sodann über zu den Erdbeben und deren Entstehung, schilderte die Verwüstung Lissabons im Jahre 1755, wobei die eindringenden Fluthwellen das Werk der Zerstörung vollendeten, erklärte die Entstehung der Gebirge durch das Zusammenziehen der Erdoberfläche und kam hierauf auf die Wirkungen des zweiten Elements, des Wassers zu sprechen Nachdem er die Versammelten durch die bekanntesten Tropfsteinhöhlen der Welt, durch die Steinfelder des sächsischen Erzgebirges u. s. w. geführt und an ihnen die Macht des Wassers erläutert, nachdem er sie in die blaue Grotte Capris geleitet, das Steigen der skandinavischen Küste, welches im Jahrhundert rund $1^1/_2$ Meter ausmacht, ihnen vor die Augen geführt, die lösende Wirkung der warmen Quellen an den ausgezeichnetsten Beispielen gezeigt, ihnen einen Blick von Helgoland auf das weite Meer gewährt, beschäftigte er sich im letzten Theil seines Vortrags kurz mit der letzten Kraft, der Lebenskraft. Er zeigte an dem Beispiele der Koralleninseln die Entstehung mächtiger, jedes, auch das grösste Menschenwerk, weit in den Schatten stellenden Naturwerke und wies in einem Schlusswort darauf hin, wie die Betrachtung der Wunderwerke der Natur weit mehr zur Bewunderung und Ehrfurcht auffordert, als ein menschliches Wort es vermag. Eine sehr grosse Zahl von Lichtbildern diente zur Veranschaulichung des Vorgetragenen.

Mittwoch 5. Dezember 1894.

Herr Prof. Dr. Emil Selenka aus Erlangen: **Japan.**

Der durch Lichtbilder unterstützte Vortrag führte die Zuhörer zuerst nach Ceylon, liess sie die verschiedenen Typen der dortigen Bevölkerung, die Ausrodungen der Wälder durch Axt und Feuer zum Zwecke der Gewinnung von Theefeldern, die landschaftlichen Reize der Insel und den herrlichen Vulkan Adams-Pick, sowie Partien aus der Umgebung von Kandi schauen und führte

sie dann durch den Indischen Ozean nach der Hauptstadt Japans, dem gegen 1½ Millionen zählenden Tokio oder Jeddo. Er gewährte ihnen nicht nur einen Blick in die Hauptstrassen, sondern auch in die Nebenstrassen mit ihrem ländlichen Charakter. Tokio ist aus über hundert kleinen Orten zusammengewachsen, ein grosser Theil des Lebens der Japaner spielt sich auf der Strasse ab, wobei sich der einfache und sittenreine Charakter des Volkes abspiegelt. Interessant ist der Einblick in das Innere der Läden und Privathäuser. Das Feine, Zierliche und Harmonische im Wesen des Japaners tritt auch wieder in den Werken seiner Hand hervor. Wohlthuend wirkt die harmonische Zusammenstellung der Farben, die Zierlichkeit und Sauberkeit der Schnitzereien an den Häusern und öffentlichen Gebäuden. Die Vorführung der Tempel und ihres oft überladen reichen Innern gab dem Vortragenden Veranlassung zu einer kurzen Besprechung der drei herrschenden Religionen, des Shintoismus oder Ahnenkults, des Buddhismus und des Dschudo, der Religion des Confucius. Charakteristisch ist auch der fast russische Typus der von den Japanern verdrängten Ureinwohner, der Aino, die fast ausschliesslich Jesso bewohnen. Die Schilderung eines Ausfluges in das Innere des Landes schloss den interessanten lehrreichen Vortrag.

Mittwoch 12. Dezember 1894.

Frau Dr. Emily Kempin aus Zürich: **Der Spiritismus in Nordamerika.**

Nachdem die Vortragende den Unterschied zwischen Theosophismus, Spiritismus und Spiritualismus dargelegt, schilderte sie zunächst die grosse Verbreitung, welche der Spiritismus in Nordamerika gefunden hat, und ging dann über zu einer Darstellung der verschiedenen Arten des Verkehrs der Spiritisten mit den „Geistern". Sie unterschied genau zwischen den bewussten Schwindlern, wobei sie die vor wenigen Wochen erfolgte Entlarvung der Mrs. William in Paris erwähnte, und den gläubigen Spiritisten. Neues über das Wesen des Spiritismus brachten die Ausführungen der Frau Dr. Kempin nicht, wohl aber gewährten sie einen interessanten Einblick in die grossartige Organisation der nach Hunderttausenden zählenden spiritistischen Gemeinden in Nordamerika, in die spiritistische Litteratur und das spiritistische Zeitungswesen, dessen Hauptorgan der „Progressive Thinker" ist. Beachtenswerth ist auch die Kritik, welche die Vortragende an dem Spiritismus ausübte. Sie verglich die Spiritisten mit Kindern, welchen das Brod nicht schmeckt, weil sie auf den Kuchen am Nachmittag warten; sie anerkannte, dass die Mehrzahl der gläubigen Spiritisten moralisch gute Leute seien, verurtheilte aber scharf ihr Traumleben, die Willensstille, die sie für dieses Leben unbrauchbar mache und sie auf die Dauer entnerven müsse. Frau Dr. Kempin suchte die Erscheinungen bei den Sitzungen der Spiritisten theils durch Selbstsuggestion, theils durch fremde Suggestion zu erklären; ihr Vortrag brachte eine grosse Anzahl von Beispielen plumper Täuschungen von betrügerischen Medien, die wohl die Skeptiker abschrecken, nicht aber die Gläubigen irre machen konnten. Am bezeichnendsten ist wohl der Bericht über eine Sitzung, welche zur Rehabilitirung eines entlarvten Mediums abgehalten wurde, und

Digitized by Google

bei der die Geister von Abraham Lincoln und Voltaire zitirt wurden, um Zeugniss für das Medium abzulegen. Aus allen angeführten Umständen leitete die Vortragende zum Schluss die Pflicht zur Bekämpfung des Spiritismus her.

Mittwoch 19. December 1894.

Herr Missionsinspektor Arnold Winkelmann aus Berlin:

Wanderungen durch Usaramo.

Der Umstand, dass die grosse und zukunftsreiche Landschaft lange Zeit als sehr fiebererregend verschrieen war, und der Wunsch der Forscher, die Geheimnisse des inneren Afrikas zu ergründen, sind der Grund gewesen, dass die Reisenden bisher das Land meist schnell durchquerten und sich wenig um Land und Leute kümmerten. In letzter Zeit hat Dr. Stuhlmann die Landschaft bereist und wiederholt auf die Bedeutung derselben für die deutsche Kolonisation hingewiesen. Der Vortragende schilderte seine eigene Inspektionsreise, die in Dar-es-Salaam, dem vorzüglichsten Hafen, den wir an der Ostküste Afrikas besitzen, ihren Anfang nahm. Vom Hafen aus bietet die Stadt den Anblick einer europäischen Villenstadt. An das deutsche Krankenhaus reihen sich das Gouvernementsgebäude, das Zollamt, die Wohn- und Waarenräume der Ostafrikanischen Gesellschaft und die Missionsstationen. Hinter diesen wohnt die indische und arabische Bevölkerung, an deren Wohnstätten sich die Hütten der Neger anschliessen. In Begleitung des Missionars Greiner machte Herr Winkelmann seine Reise in das Innere, die ihn über Puga, Kiserawa, Usumgula und andere Stationen, zurück über Kiserawa nach Bagamoyo, der bedeutendsten Handelsstadt an der Ostküste Afrikas, führte. Die Landschaft lässt sich ihrem Charakter nach mit Thüringen vergleichen. Inmitten der Wälder stellt der Neger mit leichter Mühe Anpflanzungen (Dschambas) her, die ihn dann auf fünf Jahre mit Nahrung versehen. Deshalb ist der Begriff der Arbeit ein wenig ausgeprägter und derjenige der Zeit ein so verschwommener, dass der Neger über sein Alter niemals unterrichtet ist. Der Redner schilderte die Wasaramos als eine friedliebende, feige Bevölkerung, die es vorzieht, selbst eine nach afrikanischen Begriffen uneinnehmbare Boma beim Einfalle eines Feindes zu verlassen und im nahen Walde versteckt abzuwarten, bis dieser sein Plünderungsgeschäft beendet hat und freiwillig wieder abzieht. Interessant ist auch das durchaus parlamentarische Verhalten zweier streitenden Parteien vor dem Häuptling; nie wird es einer Partei einfallen, die Worte des Gegners zu unterbrechen, nur durch ein missbilligendes Schütteln des Kopfes gibt sie ihren Widerspruch gegen das Gesagte kund. Belustigend war die Schilderung, wie die arabischen Lehrer ihren Schülern unter den Negern das Lesen des Korans lehren, mit dem Resultate, dass mancher Neger jede Stelle der arabisch geschriebenen Bibel der Mohammedaner lesen kann, ohne auch nur eine Silbe davon zu verstehen. Der Aberglaube ist stark verbreitet unter den Wasaramos, die bei jeder Krankheit sich von einem bösen Geist beeinflusst glauben und entweder diesen durch eine lärmende Musik zu vertreiben oder sich vor ihm durch ein Amulet (Dhana) zu schützen suchen. In gar anmuthige Form sind

Digitized by Google

die Märchen der Wasaramos eingekleidet; zwei derselben, die der Redner vortrug, erinnerten ihrem Inhalte nach an alte Bekannte, das eine an das Märchen von dem Mann und der Schlange, das andere an den Wettlauf zwischen dem Swinegel und Hasen und an den Froschkönig. Was die wirthschaftliche Bedeutung Usaramos anbelangt, so sind die Niederungen für den Reisbau sehr geeignet. So lange indessen keine Handelsstrassen in das Innere führen, wird der so produzirte Reis auf dem Weltmarkt keine Rolle spielen können, da der halbe Centner, welcher einer Trägerlast entspricht, Transportkosten von etwa 6 Rupien zu 134 Pfennig zu tragen hat. Die Arbeit der Missionare inmitten der kindlichen und gemüthvollen Bevölkerung ist eine hoffnungsfreudige; ihre Aufgabe ist es, sich mit der Sprache und dem Geiste der Wasaramos bekannt zu machen, die Autorität der Häuptlinge zu befestigen und durch ihr Beispiel belehrend zu wirken, dann wird der Erfolg nicht ausbleiben.

Mittwoch 9. Januar 1895.

Herr Dr. Felix von Luschan aus Berlin: **Die Hethiter.**

Der Vortragende wies darauf hin, dass über die Schicksale des Volkes zunächst die ziemlich rohen Skulpturen Aufschluss geben, welche in Syrien und Kleinasien aufgefunden wurden. Die Entzifferung der auf diesen Skulpturen befindlichen Inschriften ist deshalb eine schwierige, weil bisher noch keine zweisprachigen Inschriften aufgefunden wurden. Die Kleinschriften sind aber nicht erhalten, weil — wie aus einer von dem Vortragenden in Sendschirli aufgefundenen Skulptur, auf welcher u. A. ein Schreiber dargestellt ist, hervorgeht — die Hethiter sich eines Schreibzeuges bedienten, das nur für Papyrus und Leder, also vergängliche Stoffe, verwendbar war. Eine einzige kleine silberne Platte, auf welcher der Friedensschluss Rhamses II. um das 14. Jahrhundert v. Chr. mit dem von ihm bei Kadesch besiegten König der Hethiter, dessen Tochter er zur Frau nahm, eingravirt wurde, hat auch einen aegyptischen Text, der übersetzt wurde. Ausser den aegyptischen und assyrischen Quellen gibt die Bibel noch spärliche Nachrichten über die Hethiter, die von den Israeliten unterworfen wurden und einer jener vielen Stämme waren, welche unter Statthaltern in Kanaan wohnten. Am sichersten ist die anthropologische Stellung der Hethiter festgestellt. Aus dem bunten Völkergemisch, das heute in Vorderasien seinen Wohnsitz hat, lassen sich leicht drei grosse Gruppen ausscheiden, die Türken, Griechen und Armenier. Die beiden ersteren sind schon durch die Religion von den letzteren unterschieden, und es unterliegt keinem Zweifel, dass das um das 2000. Jahrhundert vor unserer Zeitrechnung in Syrien wohnhafte Volk der Hethiter, die Urbevölkerung, physisch mit den heutigen Armeniern übereinstimmt. Der Vortragende führte sodann eine Reihe von Lichtbildern vor, welche ein übersichtliches Bild gaben von den Resultaten der Ausgrabungen in Sendschirli, die er seit 7 Jahren im Verein mit Herrn Dr. Koldewey als Architekten ausgeführt hat. Neben den Grundrissen der mächtigen Grenzmauern und der alten Königspaläste mit ihren zahlreichen Skulpturen wurden auch die Reste des auf deren Trümmern erbauten Palastes eines späteren Statthalters Asarhaddon

aufgedeckt. Manche der alten Skulpturen zeigen die Spuren des Meissels, der von den Werkleuten Asarhaddon's benutzt wurde, um die mächtigen Steine der alten Ruinen für den Bau des neuen Palastes herzurichten. Von den Skulpturen verdienen die Sphynxe, als die ältesten Anfänge dieser mystischen Figur, besondere Aufmerksamkeit. Auch die Gestalt des Cherubs, wie sie in den Träumen des Propheten Ezechiel geschildert wird, ist vertreten: der Leib eines geflügelten Löwen mit Thier- und Menschenkopf. Die übrigen Skulpturen geben gleichfalls interessante Aufschlüsse über die Kultur der Hethiter und es ist zu hoffen, dass die Ausgrabungen uns mit der Geschichte dieser Ureinwohner Kleinasiens mehr und mehr bekannt machen.

Mittwoch 16. Januar 1895.

Herr Dr. Hans Meyer aus Leipzig: **Ein Ausflug auf den Pik von Teneriffa.**

Einleitend wies der Redner darauf hin, wie die vorzüglichen klimatischen Verhältnisse der an der Küste von Marokko gelegenen, Spanien gehörigen kanarischen Inseln in Europa noch viel zu wenig gewürdigt werden. Der Golfstrom im Nordwesten der Inseln und die feuchten Nordostpassate hätten aber auf diesen subtropischen Inseln ein Klima geschaffen, das den Aufenthalt auf der Insel etwa im Monat Februar, wo viele Nordeuropäer Italien und andere südeuropäische Länder aufsuchen, zu dem angenehmsten machen. Zudem lasse sich die Seereise, welche vor etwa 10 Jahren noch ein Unternehmen genannt werden konnte, jetzt von Frankreich oder England in 4—5 Tagen, von Genua aus in 3½ Tagen erledigen. Herr Dr. Meyer schilderte sodann die Annäherung an die Insel und den überwältigenden Eindruck, welchen die hoch über den Wolken schwebende schneebedeckte Spitze des 3170 m hohen prächtigen Vulkankegels des Piks von Teneriffa, der grössten der kanarischen Inseln, auf die Reisenden macht. Sodann ging er auf die vulkanische Entstehungsart der Insel über, schilderte, wie zuerst aus der grossen vulkanischen Spalte, die sich von Island über die kanarischen Inseln bis St. Helena zieht, drei Vulkane erhoben, wie diese durch eine zweite Eruption zu einer Insel von dreieckiger Gestalt verbunden wurden und das Unterland bildeten, aus dem sich durch eine spätere Eruption der Pico del Teyde, so wird der Vulkan genannt, erhob und wie an diesem wieder drei aufeinanderfolgende Eruptionen sich nachweisen lassen. Er ging sodann über zur Schilderung der Besteigung des Piks, die er in Begleitung zweier Führer ausführte. In sehr anschaulicher Weise schilderte er die verschiedenen Vegetationszonen, die er hierbei passirte, von der Zone der Palmen und Drachenbäume über die Zone des Getreides und der Lupinen, der Lorbeerbäume und Pinien, die leider von den waldzerstörenden Spaniern stark gelichtet sind, der Eriken, bis das Gebiet wüstenähnlichen Charakter trägt, mit Bimsstein und vulkanischer Asche bedeckt ist, um schliesslich in das des Schnees überzugehen. Der erste Tag brachte die Bergsteiger bis zu dem letzten Abschnitt des Berges, der Alta Vista, wo ein menschenfreundlicher Engländer eine Steinhütte errichtet hat. Schon vorher hatten sie einen Führer bei der Estancia de los Angleses mit den Maulthieren zurücklassen müssen. Früh

am andern Morgen wurde der Gipfel bestiegen, und nun bot sich, abgesehen von den Temperaturmessungen und anderen wissenschaftlichen Beobachtungen, ein Panorama, das unvergleichlich schön genannt werden kann. Rings herum die grotesken Gipfel des noch aus einigen Spalten schwach rauchenden Vulkans, zu Füssen eine Uebersicht über die einzelnen Details des Berges und der ganzen Insel, sodass bei der überaus klaren durchsichtigen Luft mit einem Blick die verschiedenen Klimazonen überschaut werden konnten, weithin das Meer und die übrigen Inseln; im Ganzen konnte ein Panorama überschaut werden, das an Umfang dem vierten Theile Spaniens gleichkam. Am Schlusse des Vortrags sprach Redner die Hoffnung aus, in einem der nächsten Jahre an derselben Stelle über eine Sommerbesteigung des Piks von Tenerife berichten zu können.

Mittwoch 23. Januar 1895.

Herr Dr. Eugen Träger aus Nürnberg: **Die ostfriesischen Inseln, Halligen und Watten.**

Die Erwerbung Helgolands, eines für Kriegszwecke wichtigen Platzes, hat in neuerer Zeit die Blicke wieder auf dieses Eiland gelenkt, und die umfangreiche Litteratur über diesen bei den Deutschen am meisten beliebten und bekannten Seebadeplatz hat in Folge dessen neue Triebe angesetzt, so dass Helgoland auch denen gut bekannt ist, die es noch nicht in seinem düstern Ernst aus dem Meere ragen sahen. Der Sage jedoch, dass es früher so gross gewesen sei, dass es mit dem Festlande oder Sylt und Amrum zusammenhing, muss schon wegen der Tiefenverhältnisse der Nordsee widersprochen werden, und die von Johann Meyer 1649 hergestellte Karte Helgolands ist grundfalsch. Anders verhält es sich mit den nördlich von der Halbinsel Eiderstädt gelegenen Inseln. Der sogenannte Nordstrand bildete zu einer Zeit, da England mit Frankreich durch eine Landzunge zwischen Dover und Calais verbunden war, ein fruchtbares Marschland. Die furchtbaren Sturmfluthen, von denen die am 17. November 1218 36,000 Menschen das Leben kostete und ganze Kirchspiele verschlang, während die in der Sylvesternacht 1354 gar über 200,000 Menschenleben vernichtete, haben dieses Land in Inseln zerrissen. Bei den letzteren unterscheidet man zwischen Düneninseln (Fanö, Manö, Sylt, Föhr, Amrum), Marschlandinseln (Nordstrand und Pellworm) und Halligen (Hooge, Nordmarsch, Langeness, Hamburger Hallig, Oland, Süderoog u. s. w.) Die ersteren sind auf der der See zugekehrten Seite von einem Dünensaum umgeben, auf welchem nur Dünengerste und Halmgras gedeiht. Die im Windschatten gelegenen Ländereien sind als Weideflächen benutzbar. Immer weiter treibt das Meer den Dünensand von Westen nach Osten und trägt der Wind den Sand auf bisher fruchtbare Ländereien. Von den Marschlandinseln enthält Nordstrand etwa $^3/_4$ und Pellworm $^1/_2$ Quadratmeile fruchtbaren Marschlandes, auf welchem alle Getreidearten gut gedeihen. Die Halligen endlich, von denen 1464 noch 24 genannt werden und die heute nur noch 9 an der Zahl sind, scheinen zuerst dem Untergang geweiht. Bei Ebbe kann man an den steil aufsteigenden Ufern derselben ihre frühere Zugehörigkeit zu dem fruchtbaren Marschlande noch deutlich verfolgen. Man sieht über einer Moorschicht eine starke Schicht fetten Thones,

auf welchen dann erst die Sandschichten folgen. Das flache Land trägt ein sehr feines aber dicht stehendes Gras und wird von den Hochfluthen oft überschwemmt; deshalb wohnen die Halligenbewohner auf erhöhten Stellen, sogenannten Werften. Der Vortragende gab ein in lebhaften Farben gehaltenes Bild von der Romantik des scheinbar so einfachen Lebens auf den Halligen, besonders des Aufenthalts während eines Sturmes. Sodann ging er zur Schilderung der Watten über, von denen die äusseren Sandbänke nur während der Hochfluth bedeckt sind; die dann folgenden Innenwatten bilden ein welliges Sandland, das von Rillen durchzogen ist; der Theil der Watten, welcher dem Lande zunächst liegt, enthält die fein gemahlenen Bestandtheile abgebröckelten Landes in zwei aufeinanderfolgenden Schichten, dem Schlick und der Kleie. Dieses für die Landwirthschaft äusserst fruchtbare Material bildet den wichtigsten Theil der Watten. Mit Hülfe von Buhnen (Schlengen) und Deichen wird dem Meere allmählich vom Ufer aus fruchtbares Land (Kooge) wieder abgewonnen, so dass die Halligen wieder mit dem Festlande vereint und so vor dem sicheren Untergange gerettet werden können. Hierzu genügt aber nicht die eine Methode der Buhnen, sondern es müssen auch, wie es seitens der preussischen Regierung mit der Hamburger Hallig geschehen ist, Dämme vom Festlande zu den Halligen, zunächst nach Oland und Nordstrandischmoor gebaut werden, denn sonst werden die Halligen längst vom Meere verschlungen sein, ehe man vom Lande aus zu ihnen dringt. Es können auf diese Art etwa 20,000 Hektar fruchtbaren Landes mit einem Anfangswerth von 50 Millionen gewonnen und so dem Vaterlande steuerkräftige Bürger erhalten werden, die sonst vielleicht durch Auswanderung verloren gehen.

Mittwoch 30. Januar 1895.

Herr Prof. Dr. Willy Kükenthal aus Jena: **Sarawak.**

Der Vortragende weilte in Sarawak auf der Rückkehr von seiner einjährigen Forschungsreise nach den Molukken im August vorigen Jahres. Von Singapore machte er in wenigen Tagen die Ueberfahrt nach der Hauptstadt von Sarawak, Kutsching, wo er mehrere Tage verweilte, um Ausflüge in die Urwälder, welche die ganze Landschaft bedecken, zu machen. Der sumpfige Untergrund, die umgestürzten Baumstämme, die Ranken der für die letzteren verderbenbringenden Schlinggewächse, die dicht zusammengewachsenen Kronen der Bäume, welche kaum das Tageslicht durchlassen, erlauben nur ein langsames Vordringen, die Mosquitos bedecken bald jeden Zoll der Haut mit ihren giftgetränkten Stichen, und Abends wird das harte Lager noch unerträglicher gemacht durch die sogenannten Sandfliegen, welche durch das dichteste Mosquitonetz ihr Opfer zu erreichen wissen. Mit Empfehlungen des Radschah an seinen Beamten Charles Rose begab sich der Vortragende nach Baram, das an dem gleichnamigen Flusse liegt, der noch 50 Meilen landeinwärts die Breite des Rheins bei Köln besitzt. Mit einem Dampfer des Radschah wurde sodann die Reise stromaufwärts fortgesetzt und dabei die Bekanntschaft sehr interessanter und, trotz der bei ihnen herrschenden Kopfjägerei, liebenswürdiger Völkerschaften gemacht, ihre Sitten und Gebräuche, der tiefwurzelnde Aberglauben, die eigenartigen Wohnstätten der Eingeborenen kennen gelernt,

von denen die Dajaks und Kajans die Hauptstämme bilden. Eine grosse Rolle spielen die durch die Vögel verkörperten bösen Geister; ein Dajak wagt es z. B. nicht, eine Rodung des Waldes zum Zwecke einer Niederlassung weiter fortzuführen, wenn ihm durch die Vögel böse Vorzeichen gegeben sind. Die Dörfer bestehen aus einem einzigen wegen des sumpfigen Untergrundes auf Pfählen von etwa 15 Fuss Höhe stehenden Holzhause, das, je nach der Bedeutung des Dorfes, bis gegen 500 Meter Länge hat. Ein durch das ganze Haus führender Vorsaal, zu dem schräge Baumstümpfe mit Einkerbungen der Treppenstufen führen, vertritt die Strasse. Von einem gemeinsamen mit Matten belegten Raum sind die ganz wohnlich eingerichteten Privatzimmer abgetrennt. Die Fahrt führte die Reisenden über Stromschnellen, welche der Dampfer nicht passiren konnte, bis 410 Meilen ins Land nach dem Dorfe Long Bari. Die Eingeborenen, wohlgewachsene Leute, entwickelten überall eine Gastfreundschaft und eine Gewandtheit und einen Takt im Verkehr, die sie vortheilhaft unterschied von der gefühllosen malayischen Bevölkerung, welcher die Forschungsreise des Vortragenden gegolten hatte. Interessant wie die Eingeborenen ist die Geschichte des noch jungen Staatswesens. Ein Aufruhr, der in der Landschaft Sarawak ausgebrochen war, setzte den Sultan von Brunei, das östlich von Sarawak liegt und unter dessen Herrschaft diese Landschaft ebenfalls stand, in grosse Verlegenheit. Der Engländer James Brooke, der ausgefahren war, um eine Kolonie zu gründen, landete zu dieser Zeit in Sarawak, es gelang ihm mit Hülfe seiner Landsleute, den Aufstand, der namentlich von Chinesen und Malayen ausgieng, niederzuwerfen. Er setzte es durch, dass ihm Sarawak überlassen wurde, vermochte sich die Liebe der Eingeborenen zu gewinnen, wiederholte Aufstände zu dämpfen und dem verderblichen Seeraube mit Gewalt Einhalt zu thun. Der gegenwärtige Herrscher Charles Brooke setzte die Regierung im Geiste seines Oheims fort, der bei seinem Tode im Jahre 1868 ein ziemlich geordnetes Staatswesen hinterlassen hatte. Er sucht nicht über die Eingeborenen zu regieren, sondern mit ihnen. Der Radschah hat einen sehr einfachen, aber ausgewählten Beamtenapparat und sieht bei der Auswahl derselben unter seinen Landsleuten, den Engländern, weniger auf militärische oder juristische Ausbildung, als vielmehr darauf, dass der Kandidat ein Gentleman, ein thatkräftiger Mann mit den besten moralischen Eigenschaften ist. Brooke geht dabei von der Ansicht aus, dass es nur mit solchen Leuten möglich ist, den moralischen Standpunkt eines Volkes zu heben, und er hat sich dadurch die Liebe seines Volkes erworben und bei den wilden Stämmen einen Grad der Civilisation eingeführt, wie er bis dahin in Borneo unbekannt war. Den Werth der Ausfuhr des Landes, bestehend in spanischem Rohr, Sago, Pfeffer, Quecksilber, Gold, Antimon, Kohle u. s. w. berechnete der Vortragende auf etwa 2½ Millionen Dollar.

Mittwoch 6. Februar 1895.

Herr Missionar G. Bergmann aus Biebrich: **Land und Leute in Deutsch-Neu-Guinea.**

Der Redner hat sechs Jahre im Lande geweilt und steht im Begriff, nach einem einjährigen Erholungsurlaub im Laufe der nächsten Wochen sich

Digitized by Google

wieder dorthin zu begeben, um seine Thätigkeit wieder aufzunehmen. Eine grössere Anzahl ethnographischer Gegenstände machte den in fesselnder Form gehaltenen Vortrag anschaulicher. Der Vortragende glaubt dem Lande, das zur Zeit noch fast ganz von Urwald bedeckt ist, eine gute Zukunft voraussagen zu sollen, da die Natur Alles in verschwenderischer Fülle liefere. Namentlich seien gewisse Striche des Landes, so namentlich derjenige in der Nähe der Astrolabebai, für den Tabakbau sehr geeignet. Die Neuguineakompagnie, welche die Bebauung des Landes in die Hand genommen, habe nur einen Fehler gemacht; nämlich den, die Eingeborenen, die Papuas, nicht zur Arbeit herangezogen zu haben. Die Papuas würden häufig mit den Australnegern verwechselt. Das sei aber falsch, denn sie seien kräftiger und intelligenter als diese. Der gänzliche Mangel an Eisen habe die Kulturentwickelung nur zurückgehalten. Die besondere Vorliebe der Papuas für das Eisen hätte die Gesellschaft benutzen sollen, um sie zur Arbeit anzuhalten, indem sie nur gegen solche Eisen auslieferte. Für den übrigen Tauschhandel hätten Glasperlen und Tabak genügt. Jetzt sei man gezwungen, Arbeiter von Sumatra einzuführen. Da aber die holländische Regierung der Anwerbung manche Schwierigkeiten bereite, so werde man noch in China selbst Arbeiter anwerben müssen. Der Vortragende schilderte sodann die Lebensgewohnheiten und die auf sehr starkem Aberglauben beruhenden Anschauungen der Papuas, gab ein Bild von den Schwierigkeiten, welche den Missionaren die grosse Anzahl der verschiedenen Sprachen (über hundert verschiedene Idiome, nicht etwa Dialekte) bereiten, und gab schliesslich eine ergötzliche Schilderung von einem Besuche, den er vor anderthalb Jahren mit Eingeborenen auf dem deutschen Kreuzer „Bussard“ machte, der bei Friedrich-Wilhelmshafen, dem Wohnsitze des Missionars, vor Anker gegangen war. Das Losfeuern der Revolverkanonen, die Benutzung der Elektrizität, das „Klopfen der preussischen Griffe“, der elektrische Scheinwerfer und endlich ein prächtiges Feuerwerk machten einen geradezu verblüffenden Eindruck auf die Papuas, der sich auf die erheiterndste Weise äusserte.

Mittwoch 13. Februar 1895.

Geschlossene Sitzung.

1. Herr Senator Dr. v. Oven: **Brugsch Pascha und Emin Pascha.**

In dem Ersteren hat der Verein ein Ehrenmitglied verloren, dessen wiederholte Vorträge Zeugniss dafür abgelegt haben, mit welchem Eifer und Erfolg derselbe sich dem Studium namentlich der ägyptischen Alterthümer gewidmet hatte. Nach einer kurzen Lebensskizze des am 9. September 1894 Verstorbenen wies der Redner auf das schaurige Ende hin, das, wie in den letzten Tagen in den Zeitungen zu lesen war, Emin Pascha genommen hat. Aus dem allgemein bekannten Lebensgange des Afrikaforschers hob er besonders Emins Thätigkeit als Nachfolger von Gordon Pascha im Sudan hervor, seine Bemühungen, die ihm unterstellten Länder zu organisiren, sie der europäischen Kultur zu nähern und den Kriegen und anderen zerstörenden Einflüssen zu steuern. Ueber die zu diesem Zwecke unternommenen Reisen

führte Emin Pascha ausführliche Tagebücher, während er zu gleicher Zeit umfangreiche Sammlungen anlegte. Der Vortragende berührte noch die Befreiung Emin Paschas aus seiner durch die Mahdisten bedrohten Stellung durch Stanley, den festlichen Empfang, den Emin in Bagamoyo durch den damaligen Gouverneur, Major von Wissmann fand, die Entzweiung mit Stanley und den Zug Emins nach dem Kongo, von dem er nicht mehr zurückkehren sollte. Zum Schluss sprach Dr. von Oven die Hoffnung aus, dass die Sammlungen und Tagebücher Emins, über deren Verbleib noch nichts bekannt sei, der Wissenschaft erhalten werden möchten. Endlich gab der Vorsitzende noch bekannt, dass eine Einladung zur Theilnahme an dem vom 26. Juli bis 3. August in London stattfindenden dritten Geographentag eingegangen sei.

2. Herr Dr. Heinrich Bleicher: **Aeltere Nachrichten über die Frankfurter Bevölkerung.**

Für das Mittelalter und die folgenden Jahrhunderte fehlen die offiziellen Darstellungen über die Bevölkerungsverhältnisse, nicht bloss in Frankfurt, in ganz Deutschland, sondern in der ganzen zivilisirten Welt; dies ist um so wunderbarer, als im Alterthum bereits Zählungen stattfanden. Die Vereinigten Staaten von Amerika begannen erst wieder 1790 eine regelmässige Zählung der Bevölkerung. Es existirt zwar eine genaue Schätzung der Bevölkerung Nürnbergs aus den Jahren 1449 und 1620, welche die Einwohnerzahl auf 25,000 beziehungsweise 40,000 angibt, aber es ist von Bücher durch exakte Forschung festgestellt, dass die früheren Schätzungen über die Bevölkerungszahl der deutschen Städte im Mittelalter sehr übertrieben sind; Frankfurt zählte z. B. nach Bücher im Jahre 1440 höchstens 9000 Einwohner. Für das Jahr 1771 stellte Behrens auf Grund einer allerdings wenig kritischen und deshalb unzuverlässigen Methode (nach der Zahl der Feuerstellen) die Einwohnerzahl Frankfurts wie folgt fest: Rechtes Mainufer 30,500, Sachsenhausen 5,500, Judenquartier 7000. Seit 1817 fanden 23 Volkszählungen statt, von welchen diejenigen bis zum Jahre 1855 durch den Verein für Geographie veranlasst sind. Seit 1871 finden die Volkszählungen alle 5 Jahre statt. Auf eine im Jahre 1811 unter der Grossherzoglichen Regierung vorgenommene Zählung machte ein Vermerk im Nachlasse von G. Varrentrapp aufmerksam, die Dokumente wurden in Folge dessen gefunden. Der Vortragende lässt eine hiernach aufgestellte Liste zirkuliren, welche die Bevölkerungszahl auf 40,485 angibt. Handhaben zu einer Schätzung der Bevölkerungsbewegung bieten die Kirchenbücher, die im Jahre 1533 auf Anordnung der weltlichen Behörden eingeführt wurden. Von diesem Jahre an sind die Hochzeits- und Geburtsregister, von dem Jahre 1566 an die Todtenregister vollständig vorhanden. Von dem Jahre 1635 an bildeten gedruckte Auszüge aus den Kirchenbüchern einen Theil der jährlichen Berichte des Kastenamts, vom 1. Mai 1851 datirt die Standesbuchführung, die ausführliche statistische Nachweisungen über die Bevölkerungsbewegung bringt; mit der Einführung der bürgerlichen Form der Eheschliessung im Deutschen Reich im Jahre 1876 ging diese Statistik an das Standesamt über. Frägt man sich nun: In welchem Verhältnisse standen in Frankfurt die Geburten und Sterbefälle? so lautet die Antwort:

Digitized by Google

Seit den ersten Dezennien des Jahrhunderts wäre die Bevölkerung Frankfurts im Stande gewesen, sich ohne Zuwanderung vom Lande durch den Ueberschuss der Geburten über die Sterbefälle zu erhalten; von der Mitte des 17. Jahrhunderts bis zu Ende des 18. Jahrhunderts waren, wohl in Folge der grossen Kindersterblichkeit, die Sterbefälle bedeutend zahlreicher als die Geburten und Frankfurt war auf den Zuzug vom Lande angewiesen. Süssmilch gibt das Verhältniss der Sterbefälle zu den Geburten, wie es zu dieser Zeit in den Städten Deutschlands bestand, an auf zwischen 100 zu 96 und 100 zu 66, während die Zahlen für die Dörfer und Marktflecken lauteten zwischen 100 : 135 und 100 : 110. Der wahre Gewinn der Bevölkerung war auf dem Lande zu suchen. Heutzutage ist ein Ueberschuss der Geburten über die Sterbefälle sowohl in der Stadt wie auf dem Lande zu verzeichnen; der stärkere Ueberschuss ist noch immer auf dem Lande.

3. Herr Dr. H. v. Nathusius-Neinstedt: **Die ältesten Frankfurter Kirchenbücher.**

Im Anschluss an die Ausführungen des Vorredners erwähnte der Redner, dass die Einführung der Kirchenbücher in der Reformationszeit geschah, und dass diese Bücher meistens zunächst in reformirten, dann in lutherischen und endlich in katholischen Ländern eingeführt wurden. Während die Frankfurter Bücher in der ersten Zeit nur kurze Daten enthielten, wurden die Eintragungen später ausführlicher; sie enthielten schliesslich die Zahl der Kutschen bei den Begräbnissen, die oft sehr ausführlichen Titel der Verstorbenen, bei Trauungsanzeigen die Eltern des Paares, bei auswärtigen Brautleuten deren Heimath u. s. w., sodass diese Bücher, namentlich da das Register meist gut gemacht ist, dem Historiker manche Handhabe bieten. Der Vortragende bedauerte zum Schluss die wenig feuersichere Aufbewahrungsart der werthvollen Bücher.

Mittwoch 20. Februar 1895.

Herr Dr. Theodor Sommerlad aus Halle a. S.: **Das Mutterrecht.**

Das Mutterrecht, eine eigenartige noch heute bei zurückgebliebenen Menschenracen wie den Malayen, Australiern und einigen afrikanischen Stämmen bestehende Familienform, wonach die Abstammung von einer gemeinsamen Mutter die Zugehörigkeit zur Familie bedingt, ist seit der 1861 erschienenen Schrift des Baseler Juristen Bachofen vielfach als das ursprüngliche, bei allen Völkern der Erde gültige Familienrecht aufgefasst worden. Grosser Beliebtheit erfreute sich dieser wichtige Gegenstand der Soziologie im Kreise der Pandektisten, Ethnographen, Nationalökonomen und bei all denen, die im Leben der Menschheit möglichst viel bestialische Reminiscenzen erkennen wollten; in den drei letzten Jahrzehnten hat immer mehr diese Familientheorie die patriarchalische verdrängt und in unmittelbarer Gegenwart auch Anwendung auf die Germanen zur taciteischen Zeit gefunden. Ihre wissenschaftliche Scheinbegründung ist das Werk des im Stamm der Irokesen 40 Jahre adoptirten Amerikaners Lewis Morgan, der im Zusammenhang mit eingehender Schilderung der verschiedenen Entwickelungsstufen der Menschheit die ver-

Digitized by Google

schiedenen Erscheinungsformen der Verwandtschaftssysteme als Weiterbildungen eines ursprünglichen Mutterrechtes darstellte, wie es in dem Verwandtschaftssystem der Irokesen, der Sandwichsinsulaner, der Ureinwohner Dekans und Hindostans seinen sozialen Inhalt bewahrt habe — eine Theorie, die sich für die materialistische Geschichtsauffassung des Sozialismus als höchst genehmes Bindeglied zwischen der sozialen Entwickelungsgeschichte des Menschen nach Karl Marx und der natürlichen nach Darwin ergab.

Zu einer Beurtheilung der Theorie werden die Ergebnisse der Sprachforschung und der Wirthschaftsgeschichte herangezogen werden müssen. Danach ist es falsch, die Verhältnisse heutiger Naturvölker auf alle übrigen Völker zu übertragen; danach ergiebt sich andererseits, dass gerade die Einehe als Correlat gleichartiger wirthschaftlicher Verhältnisse am Anfang der gesellschaftlichen Entwickelung der Menschheit steht. Jedenfalls ist die Existenz mutterrechtlicher Zustände bei unseren Vorfahren unmöglich, da schon in indogermanischer Urzeit nach sprachlichen Gründen vaterrechtliche Familienverfassung geherrscht hat. Das Mutterrecht ist keine allgemeine soziale Entwickelungsstufe der Menschheit in dem Sinne, dass sie jedes Volk durchlebt hätte. Einer solchen Modetheorie vermag nur übergrosse Phantasie und tendenziöse Entstellung der Wissenschaft ihre Zustimmung zu ertheilen.

Mittwoch 27. Februar 1895.

Herr Dr. Moritz Lindemann aus Dresden: **Deutsche Polarforschung.**

Der Vortragende entwarf zunächst ein Bild von dem Klima, der Fauna und Flora der um die beiden Erdpole gelagerten Ländermassen und ging sodann auf die Geschichte der Nordpolfahrten über, deren Zweck die Auffindung einer nordwestlichen beziehungsweise nordöstlichen Durchfahrt war. Er schilderte die erfolgreichen, aber für die muthigen Führer so verhängnissvollen Reisen des Engländers Hudson und des Holländers Behring, die Durchseglung der Behringstrasse durch diesen im Jahre 1778 und sein Vordringen bis zu einer nördlichen Breite von 70 Grad 44 Minuten, und ging sodann auf die Bemühungen der englischen Marine zur Auffindung einer nordwestlichen Durchfahrt über, die im Jahre 1818 unter Ross und Parry begannen. Von den diesen folgenden Expeditionen verweilte der Vortragende besonders bei der im Jahre 1845 von Sir John Franklin unternommenen, die mit dem Untergange sämmtlicher Theilnehmer endete und zur Veranstaltung zahlreicher Expeditionen führte, welche das Schicksal der Verschollenen aufklären sollten. Erst im Jahre 1854 gelang es den Amerikanern Anderson und Stewart, nachzuweisen, dass ein Theil von Franklin's Leuten nach dem Fischflusse gekommen, dort aber dem Hunger und der Kälte erlegen sei. Völlig aufgeklärt wurde das Schicksal der Uebrigen erst im Jahre 1881. Im Jahr 1853 war durch das Zusammentreffen von Kellat, der von Osten her die Dealy-Insel an der Südküste von Melville-Insel erreicht und dort überwintert hatte, mit Mac-Clure, der von der Behringstrasse nach Banksland gelangt und seit 1851 im Mercyhafen eingefroren war, das Vorhandensein der Jahrhunderte lang gesuchten Nordwestdurchfahrt festgestellt. Freilich hatte sie für die Schifffahrt keinen

Digitized by Google

Werth und hat ihn heutzutage, wo von der Fahrt der Millionen an Werth in ihrem Innern bergenden eisernen Schiffskolosse die Prosperität des Rhedereigeschäfts abhängt, noch viel weniger. Ebensowenig hat die im Jahre 1879 durch Nordenskjöld festgestellte nordöstliche Durchfahrt einen Werth für die Schifffahrt. Inzwischen hatte sich der Zweck der Polarfahrten verschoben; er war ein rein wissenschaftlicher geworden. Im Jahre 1868 war auch Deutschland auf Petermann's Anregung in die Polarforschung eingetreten. Nachdem Koldewey in diesem Jahre auf der Yacht Grönland eine Rekognoszirungsfahrt zwischen Spitzbergen und der Ostküste von Grönland unternommen, konnten 1869 auf Grund vorgenommener Sammlungen ein kleiner Dampfer Germania und ein zweites starkes Schiff, die Hansa, unter der Führung Koldewey's und Hegemann's ausgerüstet werden. Die Expedition hatte den Auftrag, die physikalischen und naturgeschichtlichen Verhältnisse des Meeres zwischen Grönland und Spitzbergen zu erforschen, wenn irgend möglich die Ostküste von Grönland zu erreichen, dort zu überwintern und später dieselbe nach Norden zu verfolgen. Die Germania erfüllte ihre Aufgabe, die Hansa wurde bereits im September vom Eise eingeschlossen und zerdrückt. Die Mannschaft machte den ganzen Winter durch mit ihrem Führer eine Fahrt auf einer Eisscholle vom 71. bis zum 61. Grad und gelangte endlich mit ihren Booten nach Fredericksshaab, von wo sie mit einem dänischen Schiffe zurückkehrte. Diese Expedition erweiterte die Kenntniss der Ostküste von Grönland ganz bedeutend und darf sich mit zu den erfolgreichsten zählen. Gleich erfolgreich war auch die von den Oesterreichern im Jahre 1872 unternommene Fahrt von Bremerhaven mit dem dort erbauten Schiffe Tegetthoff unter der Führung Weyprecht's und des Lieutenant Payer, die zwischen Nowaja Semlja und Spitzbergen nach dem Pol vorzudringen beabsichtigten. In der Nähe der erstgenannten Insel wurde das Schiff vom Eise eingeschlossen und trieb nach Norden, bis es an der Küste des auf diese Weise entdeckten Franz-Josef-Landes landete. Während Payer auf Schlittenreisen das Land erforschte, machte Weyprecht an Bord meteorologische und physikalische Beobachtungen. Im Jahre 1874 kehrten die Mitglieder der Expedition, nachdem sie das Schiff hatten verlassen müssen, auf ihren Booten zurück und wurden von russischen Schiffern gerettet. Grossartig kühn in seiner Anlage ist der Plan des Norwegers Nansen, der bereits 1889 Grönland durchquerte und im vorigen Jahre eine neue Ausreise unternahm. Derselbe will möglichst weit nach Norden dringen, um sich dann mit dem Nordpolarstrom, dessen Vorhandensein durch Treibhölzer von der sibirischen Küste nachgewiesen ist, über den Nordpol nach der Westküste von Grönland treiben zu lassen. Dem kühnen Forscher ist ein Gelingen seines Planes zu wünschen.

Mittwoch 13. März 1895.

Herr Dr. W. v. Prittwitz und Gaffron aus Berlin (jetzt in Peking): **Die Durchquerung Afrikas durch die Expedition des Grafen Götzen.**

Der Redner und der Arzt Dr. Kersting waren die einzigen weissen Begleiter des Grafen Götzen auf seiner grossen Expedition, die am 12. Dezember

1893 in einer Stärke von 630 Mann von Pangani aufbrach und über die Araberstation Trangi und durch das Königreich Usupi in das bis dahin noch unerforschte Gebiet Ruanda gelangte, dessen genauere Erschliessung zunächst der Zweck der Reise war. Graf Götzen befuhr den grossen Kivu-See, den Dr. Baumann von seiner Karte gestrichen hatte, und kam nördlich von diesem in die Nähe des Vulkans Kirunga-Tscha-Gouga, des bis heute einzigen bekannten Vulkans inmitten eines Kontinents. Von Kigeri, dem Herrscher Ruanda's, reichlich mit Lebensmittel versehen, trat die Expedition auf dem Wege nach Westen über Gebirgszüge von 3000—4000 m, die Wasserscheide zwischen Nil und Kongo, in den Urwald ein. Die farbenprächtige Schilderung Stanleys von der imposanten Schönheit dieses Waldes ist nach den Beobachtungen der Reisenden nicht zutreffend; sie hatten vielmehr mit tödtlicher Langweile, endlosen Sümpfen und vielen Hindernissen zu kämpfen. Am 21. September 1894 erreichte die Expedition, die durch Mangel an Lebensmitteln in der durch Sklavenjagden entvölkerten Gegend ungeheuer gelitten und viele Träger verloren hatte, das belgische Fort Kirundu am Kongo und wurde von den Belgiern liebenswürdig aufgenommen. Der grösste Unterschied gegen frühere Expeditionen liegt darin, dass fast nie von den Waffen Gebrauch gemacht wurde, die Verluste von Menschenleben wurden nur durch Mangel an Lebensmitteln und Krankheit verursacht. Zum Schluss hob der Redner die grosse Fruchtbarkeit und die für die Kultur günstigen klimatischen Verhältnisse Ruandas hervor.

Mittwoch 20. März 1895.

Herr Pastor Oehlkers aus Barry bei Cardiff: **Das Kohlenfeld von Südwales.**

Im Süden des von Südwesten her tief in das Innere Englands dringenden Meeresarms, des Bristol-Kanals, wird die Oberfläche von vulkanischen Gebirgen gebildet, die an der Küste ziemlich stark zerissen sind, so dass sich hier namentlich in der Landschaft Devon zahlreiche Häfen finden. Jedoch besitzen diese natürlichen Buchten fast alle kein Hinterland. Im Norden des Kanals dehnt sich das Hochland von Süd-Wales aus, das zum grossen Theil aus Alluvialboden besteht und an der Küste keine natürliche Häfen besitzt. Die ursprüngliche Bevölkerung dieses Gebiets waren die Kelten. Früh haben jedoch von einem Theil des Landes die Römer Besitz genommen, deren Spuren noch heute zu sehen sind. Die Vorsilbe Car, die sich bei Ortsnamen in Süd-Wales wie Cardiff, Carmathen, Cardigan u. s. w. findet, ist auf das lateinische Wort castra zurückzuführen, woraus erhellt, dass hier schon die Römer feste Kastelle gebaut hatten. Nach dem Verfalle des römischen Reiches folgte ein wüstes Chaos in den Verhältnissen von Süd-Wales. Normannen ergriffen Besitz vom Lande, und unter ihrer Herrschaft ging die Kultur zurück. Der Handel, der bereits einen guten Aufschwung genommen, zog sich mehr nach dem Süden und Bristol wurde von da ab lange Zeit zum Haupthandelsplatz Englands. Nach dem Verschwinden der Normannen tritt dann völlige Ruhe ein; nicht einmal an dem grossartigen Aufschwunge Englands im Handel und in der Seeschifffahrt nimmt Süd-Wales theil. Erst die Neuzeit brachte

Digitized by Google

hier einen Umschwung. Seitdem man die Entdeckung gemacht hatte, dass mit Hülfe der Kohle Eisen geschmolzen werden kann, wurden hier die ersten industriellen Anlagen gemacht. Jedoch war die anfängliche Ausbeutung der zahlreichen Erzlager, die das Plateau von Süd-Wales besitzt, sowie der Abbau der Kohlenlager noch in den Jahren von 1750—1800 sehr gering. Es lag dies wohl hauptsächlich daran, dass die Anlage von Häfen hier an der ganzen Küste mit ausserordentlichen Schwierigkeiten zu kämpfen hatte. Wie Redner beobachtet, beträgt in Cardiff der Niveauunterschied zwischen Ebbe und Fluth oft 40 Fuss und mehr. Erst seitdem Lord Bute, der grösste Grundbesitzer des Gebiets, mit ausserordentlichen Schwierigkeiten und Kosten das erste Dock in Cardiff angelegt hatte, 1834—1839, wuchs die Industrie ausserordentlich rasch. Im Jahre 1840 hatte Cardiff noch 1000 Einwohner und die Ausfuhr betrug 200,000 Tonnen, im Jahre 1890 zählte die Stadt bereits 135,000 Einwohner und es wurden 10 Millionen Tonnen ausgeführt, heute sind es bereits 160,000 Einwohner und 15 Millionen Tonnen Ausfuhr. Zur Entwickelung Cardiffs und seiner Nachbarstädte New-Port und Swansea hat vor allem die ausserordentliche Steigerung der Dampfschifffahrt beigetragen. Keine Kohle eignet sich nämlich so gut zur Heizung der Dampfmaschinen, als die bituminöse Kohle, die bei möglichst kleinem Volumen die geringste Asche liefert und eine sehr hohe Heizkraft erzielt. Die ganze englische Marine erhält ihren Kohlenbedarf aus Süd-Wales. Es ist aus dem Gesagten erklärlich, dass das auf Kosten von Lord Bute angelegte Dock schon lange nicht mehr genügen konnte. Es wurden daher auf der benachbarten Küsteninsel Barry und bei Penarth neue Docks angelegt. Aus diesen, vor ein paar Jahren noch wenige Hundert Einwohner zählenden Orten haben sich jetzt bereits ganz ansehnliche Städte entwickelt. Die engen Flussthäler sind von Tausenden von Bergleuten und Arbeitern besiedelt, überall herrscht das regste Leben, sodass dem Fremden das Gebiet mit seinen grossen, dichtbesetzten Häfen und den unzähligen rauchenden Schloten einen ganz ausserordentlichen Eindruck macht. Neben dem Lichtbild finden sich hier, speciell in Cardiff, aber auch gewaltig dunkle Schatten. Die eingeborenen Elemente (die Kelten) sind verdrängt, eine bunt gemischte Bevölkerung aller Nationen, aller Gegenden Englands hat seinen Einzug gehalten. Das konservative Element, das für die übrigen Gegenden Englands so charakteristisch, fehlt gänzlich. Cardiff besitzt von allen Seeplätzen in seemännischen Kreisen wohl mit den schlechtesten Ruf. Wie gross die Verkommenheit hier namentlich in der Tigse Bay ist, dafür geben einige wiedergegebene Erlebnisse des Vortragenden die besten Beweise. Leider sind es auch zum grossen Theil unsere Landsleute, die hier zum Opfer fallen: doch hat man neuerdings nach dem Muster Norwegens Anstalten getroffen, hier hülfebringend einzutreten, glücklicherweise nicht ohne Erfolg.

Digitized by Google

Bericht über die Thätigkeit des Vereins

in der Zeit vom 1. Oktober 1892 bis 30. September 1895.

Von

Dr. **F. C. Ebrard.**

Im Vereinsvorstande sind seit Erstattung des letzten Berichts keine Veränderungen eingetreten, indem die satzungsgemäss ausscheidenden Mitglieder in den Generalversammlungen vom 12. Oktober 1892, 11. Oktober 1893 und 10. Oktober 1894 wiedergewählt wurden, bezw. die, wie schon im vorigen Bericht erwähnt, vorbehaltlich der statutenmässigen Neuwahl vom Vorstand cooptirten Herren Fabrikdirektor Franz Rücker und Rechtsanwalt und Direktor der Metallgesellschaft Dr. Paul Rödiger die erforderliche Bestätigung der Generalversammlung erhielten.

Auch die Aemtervertheilung innerhalb der Vorstandes blieb die gleiche, wie seither, mit alleiniger Ausnahme des Amtes des ersten Schriftführers, welches der bisherige Inhaber desselben, Herr Dr. Julius Ziegler, im Herbst 1893 aus Gesundheitsrücksichten an Herrn Dr. Heinrich Bleicher, Vorsteher des Statistischen Amtes der Stadt, abgab. Letzterer trat indessen seinerseits schon im Herbst 1894 mit Rücksicht auf seine amtliche Inanspruchnahme wieder von dieser Funktion zurück, die nunmehr Herr Direktor Dr. Rödiger übernahm. Die Aemter des Vorstandes sind demnach zur Zeit, wie folgt, besetzt: den Vorsitz führt Herr Senator Dr. v. Oven, stellvertretender Vorsitzender ist Herr Justizrath Dr. Adolf v. Harnier, Generalsecretär Herr Stadtbibliothekar Dr. Ebrard, erster bezw. zweiter Schriftführer die Herren Direktor Dr. Rödiger und zweiter Bibliothekar Dr. v. Nathusius-Neinstedt, Kassenführer Herr Auffarth.

Zu Ehrenmitgliedern wurden ernannt die Herren Guido Cora, Professor und Direktor des geographischen Instituts in

Turin, aus Anlass seines 25jährigen Jubiläums als geographischer Schriftsteller, und Geheimrath Professor Dr. Richard Böckh, Direktor des Statistischen Amtes der Stadt Berlin, aus Anlass seines 50jährigen Dienstjubiläums.

Durch den Tod verlor der Verein die Ehrenmitglieder Legationsrath und Professor Dr. Heinrich Brugsch, gestorben in Berlin am 9. September 1894, Professor a. D. Dr. Pieter Jan Veth, gestorben in Arnhem am 14. April 1895, und Gesandter a. D. und Senator Baron Cristoforo Negri, gestorben in Florenz am 18. Februar 1896, sowie die correspondirenden Mitglieder Consul Gustav Ritter v. Kreitner, gestorben in Yokohama am 21. November 1893, Professor Dr. David Brauns, gestorben am 1. Dezember 1893 in Halle, und Dr. Karl Gotthilf Büttner, Lehrer am Seminar für orientalische Sprachen in Berlin, gestorben daselbst am 14. Dezember 1893. Namentlich der Tod Brugschs bedeutete einen überaus schweren Verlust für den Verein: wir werden den grossen Gelehrten, glänzenden Redner und liebenswürdigen Gesellschafter, mit dem uns vieljährige freundschaftliche Beziehungen verknüpften, noch lange auf das Schmerzlichste vermissen! Allen Verstorbenen aber bewahren wir ein freundliches und dankbares Andenken!

Die Anzahl der ordentlichen Mitglieder, welche bei Abschluss des vorigen Berichtes 315 betragen hatte, verminderte sich durch Tod und Austritt um 61, wogegen 78 neue Mitglieder eintraten, sodass sie sich am Schlusse des letzten Berichtjahres auf 332 belief. Correspondirende Mitglieder zählte der Verein 20 (gegen 24), Ehrenmitglieder 45 (gegen 46), sodass die Gesamtzahl aller seiner Mitglieder 397 (gegen 385) betrug.

In den drei Wintern 1892/93, 1893/94 und 1894/95 wurden zusammen 53 Vorträge in öffentlicher Sitzung abgehalten; ausserdem fanden 4 geschlossene (wissenschaftliche) Sitzungen statt. Eine grosse Anzahl von Vorträgen wurden durch Ausstellungen von Bildern, Photographien oder ethnographischen Gegenständen, mehrere auch durch die neuerdings immer grössere Verbreitung findende Vorführung von Lichtbildern erläutert.

An Veröffentlichungen versandte der Verein die erste und zweite Hälfte des ersten, sowie das zweite Heft der, wie bereits im letzten Bericht mitgetheilt, nunmehr vom Statistischen Amt der Stadt ohne Mitwirkung des Vereins herausgegebenen,

ihm aber durch das dankenswerthe Entgegenkommen des Amtes in der erforderlichen Anzahl für den Tauschverkehr zur Verfügung gestellten neuen Folge der „Beiträge zur Statistik der Stadt Frankfurt a. M.“

Neuer Tauschverkehr wurde angebahnt mit der Queensland branch der Royal geographical society of Australasia in Brisbane, der Redaktion des „Finanzherold,“ der Allgemeinen Lehrerversammlung und der Rudergesellschaft „Germania“ dahier, der Sociedad geográfica in Lima, dem R. istituto orientale in Neapel, der Redaktion der „Geographischen Rundschau“ in Porta Westfalica, dem Statistischen Departement der Landesregierung für Bosnien und die Hercegovina in Sarajevo, der Universitätsbibliothek in Toronto, der Bibliothèque universitaire in Toulouse, dem Geologischen Institut der Universität in Upsala und der American historical association in Washington. Die Gesamtzahl der Tauschverbindungen beträgt augenblicklich 219 (gegen 203).

Auf dem X. Deutschen Geographentag in Stuttgart (5.—7. April 1893) und auf dem XI. in Bremen (17.—19. April 1895) vertrat den Verein Herr Peter Schmoelder, auf dem VIII. internationalen Congress für Hygiene und Demographie in Budapest (1.—9. September 1894) das Vorstandsmitglied Herr Dr. Bleicher und auf dem VI. internationalen Geographen-Congress in London (26. Juli—3. August 1895) Herr Rudolf Stern.

Der geographischen Gesellschaft in München wurde zur Feier ihres 25jährigen Jubiläums am 17. April 1894 eine Glückwunschdepesche übersandt.

Auch in seinem eigenen Kreise feierte der Verein ein Erinnerungsfest, die hundertste Wiederkehr des Geburtstages des berühmten Frankfurter Reisenden und Geographen, unseres am 10. Dezember 1884 verstorbenen Ehrenmitgliedes Dr. Eduard Rüppell. Da der hundertste Geburtstag selbst — 20. November 1894 — nicht auf einen Mittwoch, den herkömmlichen Vereinsabend, fiel, so wurde die Feier bereits am nächstvorausgehenden Mittwoch, den 14. November 1894, abgehalten. Ausser den Vereinsmitgliedern hatten sich die Vertreter der städtischen Behörden und der mit uns befreundeten hiesigen Vereine in dem mit der Büste Rüppells geschmückten Vortragssaal eingefunden. Die Festrede hatte unser verehrtes Ehrenmitglied,

Digitized by Google

Herr Geheimrath Dr. Rein aus Bonn freundlichst zu halten übernommen; sie ist weiter oben Seite 93 bis 107 im Wortlaut mitgetheilt. Hierauf machte der Vorsitzende, Herr Senator Dr. v. Oven, der Versammlung Mittheilung von der auf Antrag des Generalsecretärs Herrn Stadtbibliothekars Dr. Ebrard stattgefundenen Stiftung einer das Andenken Rüppells verewigenden Rüppell-Medaille des Vereins für Geographie und Statistik und von der vom Vorstand vorgenommenen erstmaligen Verleihung derselben an Herrn Major Dr. Hermann v. Wissmann, Kaiserlichen Gouverneur von Deutsch-Ostafrika, welche letztere von den Versammelten mit lebhaftestem Beifall begrüsst wurde.

Wir theilen im Nachstehenden den Wortlaut der für die Rüppell-Medaille von der Generalversammlung am 10. Oktober 1894 genehmigten Satzungen mit:

Statut
für die Rüppell-Medaille.

§ 1.

Der Verein für Geographie und Statistik in Frankfurt am Main hat zur Feier der am 20. November 1894 stattfindenden hundertsten Wiederkehr des Geburtstages seines Ehrenmitgliedes Dr. Eduard Rüppell eine Medaille gestiftet, welche den Namen und das Bildniss dieses berühmten Bürgers der Stadt Frankfurt tragen und die Erinnerung an seine grossen Verdienste auch den späteren Geschlechtern vermitteln soll.

§ 2.

Die Rüppell-Medaille kann nur in Gold und zwar an Personen verliehen werden, welche sich um eine der beiden vom Verein gepflegten Wissenschaften, die Geographie oder die Statistik, oder um den Verein selbst ein hervorragendes Verdienst erworben haben. Sie trägt auf der Rückseite den Namen Desjenigen, dem sie zuerkannt wird, mit einer entsprechenden Widmung.

§ 3.

Die Verleihung der Rüppell-Medaille erfolgt durch den Vorstand und ist an die Zustimmung von mindestens 7 Mitgliedern desselben geknüpft.

§ 4.

Mit der Zuerkennung der Rüppell-Medaille erfolgt für Personen, welche nicht bereits Ehrenmitglieder des Vereins sind, gleichzeitig und von selbst die Verleihung der Ehrenmitgliedschaft.

§ 5.

Die erstmalige Verleihung der Rüppell-Medaille findet bei Gelegenheit der hundertsten Geburtstagsfeier Dr. Eduard Rüppells statt. In der Folge soll am 60. Stiftungsfest des Vereins (9. Dezember 1896) und von da an alle

zehn Jahre am 9. Dezember je eine Medaille verliehen werden können. Nur ganz ausnahmsweise und durch einstimmigen Beschluss sämtlicher Vorstandsmitglieder kann auch in der Zwischenzeit zwischen zwei statutengemässen Verleihungsterminen eine Medaille zur Verleihung gelangen.

§ 6.

An Mitglieder des Vereins, sowie an Sammler können Abschläge der Rüppell-Medaille in Silber mit Weglassung der Inschrift auf der Rückseite gegen Entrichtung des vom Vorstand festzusetzenden Preises abgegeben werden. Die städtische Münzsammlung erhält unentgeltlich ein Exemplar der Medaille in Gold und einen Abschlag in Silber ohne Inschrift. Die Abgabe von Exemplaren in Gold an Liebhaber, Sammler u. s. w, sowie die Herstellung von Abschlägen in Bronze oder in geringwerthigen Metallen oder in Compositionen ist nicht gestattet. Die Stempel der Medaille werden in der städtischen Münzsammlung depositarisch aufbewahrt.

Die Vorderseite der augenblicklich noch in Ausführung begriffenen Medaille wird, von Herrn k. k. Kammermedailleur Anton Scharff in Wien modellirt, das charakteristische Porträt Rüppells, die Rückseite, eine Arbeit des Herrn Metallbildhauers und Lehrers an der Kunstgewerbeschule in Strassburg Herrn Walter Eberbach, wird die Stadt Frankfurt, vom Untermain gesehen, zeigen. Die Uebertragung der Modelle in Stahl erfolgt gleichfalls durch die Künstlerhand des Herrn Kammermedailleurs Scharff, die Prägung der Denkmünzen in der k. k. Münze in Wien. Im Laufe der nächsten Wochen wird die Herstellung der Rüppell-Medaille vollendet sein.

Digitized by Google

Vorstand und Aemtervertheilung.

(Nach dem Stand vom 1. Mai 1896.)

Vorstand.

Vorsitzender:

Dr. Emil v. Oven, Senator.

Stellvertretender Vorsitzender:

Dr. Adolf v. Harnier, kgl. Justizrath und Rechtsanwalt.

Generalsecretär:

Dr. Friedrich Clemens Ebrard, Stadtbibliothekar.

Erster Schriftführer:

Dr. Paul Rödiger, Rechtsanwalt und Direktor der Metallgesellschaft.

Zweiter Schriftführer:

Dr. Heinrich v. Nathusius-Neinstedt, zweiter Bibliothekar der Stadtbibliothek.

Kassenführer:

Franz Benjamin Auffarth, Buchhändler.

Beisitzer:

Dr. Heinrich Bleicher, Vorsteher des Statistischen Amtes der Stadt.

Dr. Philipp Fritsch, praktischer Arzt.

Franz Rücker, Fabrikdirektor.

Dr. Julius Ziegler, Chemiker.

Bücherausschuss.

Vorsitzender:

Dr. Friedrich Clemens Ebrard, Stadtbibliothekar.

Mitglieder:

Dr. Heinrich v. Nathusius-Neinstedt, zweiter Bibliothekar der Stadtbibliothek.

Dr. Julius Ziegler, Chemiker.

Feldberghauscommission.

Vorsitzender:

Dr. Julius Ziegler, Chemiker.

Mitglieder:

Dr. Adolf v. Harnier, kgl. Justizrath und Rechtsanwalt.

Dr. Heinrich v. Nathusius-Neinstedt, zweiter Bibliothekar der Stadtbibliothek.

Revisoren.

Theodor Bertholdt, Hotelbesitzer.

Albert Flersheim, Kaufmann.

Philipp Heinz, Kaufmann.

Digitized by Google

Mitglieder-Verzeichniss.

(Nach dem Stand vom 1. Mai 1896.)

I. Ordentliche Mitglieder.

Fräulein Emilie Abresch, Privatière. 1894.
Franz Adickes, Oberbürgermeister und Mitglied des Herrenhauses. 1891.
Hermann Andreae, Direktor der Frankfurter Bank. 1893.
Alhard Andreae-v. Grunelius, Kaufmann. 1893.
Frau Elise Andreae-Lemmé, Privatière. 1894.
Jean Andreae-Passavant, Direktor der Filiale der Bank für Handel und Industrie und kgl. rumänischer Generalconsul. 1893.
Richard Andreae-Petsch, Bankier. 1874.
Franz Benjamin Auffarth, Buchhändler. 1847.
Heinrich Back, Direktor der Städtischen gewerblichen Fortbildungsschule. 1890.
Ludwig W. Baist, Ingenieur. 1880.
Frau Marie Bansa geb. Winckler, Privatière. 1880.
Joseph Baer & Co., Buchhandlung. 1837.
Dr. Karl Bardorff, praktischer Arzt. 1864.
Karl de Bary, Privatier. 1889.
Heinrich de Bary-Jeanrenaud, Bankier. 1888.
Wilhelm Baunach, Kaufmann. 1879.
Karl Becker, kaiserlicher Consul a. D. 1888.
Dr. Ludwig Belli, Chemiker. 1885.
Theodor Bertholdt, Hôtelbesitzer. 1884.
Karl Best, Kaufmann. 1891.
Moritz Freiherr v. Bethmann, Bankier. 1878.
Karl Beyerbach, Kaufmann. 1887.
Julius Birkenholz, Kaufmann in Vilbel. 1875.
Dr. Heinrich Bleicher, Vorsteher des Statistischen Amtes der Stadt. 1890.
Emanuel Bloch, Kaufmann. 1892.
Frl. Anna Bögner, Privatière. 1870.
Alfred Bolongaro-Crevenna, Kaufmann. 1885.
Philipp B. Bonn, Bankier. 1871.
Wilhelm B. Bonn, Bankier. 1886.
Karl Boss, Kaufmann. 1884.
Franz Brofft, Bauunternehmer. 1873.

Digitized by Google

Leonhard Heinrich Brofft-Fabricius, Privatier. 1880.
Dr. William Burckhardt, Kaufmann. 1894.
Adolf Büsing, Kaufmann in Offenbach. 1892.
Karl Clemm, Apotheker. 1890.
Otto Cornill, Conservator des Städtischen historischen Museums. 1889.
Wilhelm Coustol-Breul, Kaufmann. 1884.
Alfred Magnus Cristiani, Optiker. 1879.
Dr. Dietrich Cunze, Fabrikbesitzer. 1890.
Rudolf Dacqué, Rentier. 1890.
Gottfried Daube, Kaufmann. 1893.
Dr. Kurt Daube, praktischer Arzt. 1889.
Dr. Robert Delosea, praktischer Arzt. 1877.
Adolf Detloff, Buchhändler. 1887.
Emil Deussen, Rentier. 1883.
Oskar v. Deuster, Rentier. 1886.
Karl Philipp Donner, Kaufmann. 1871.
William W. Drory, Direktor der englischen Gasfabrik. 1874.
August Du Bois, Kaufmann. 1888.
Julius Du Bois, Kaufmann (†). 1871.
Dr. Friedrich Ebenau, praktischer Arzt und Chefarzt der chirurgischen Abtheilung des Bürgerhospitals. 1893.
Dr. Friedrich Clemens Ebrard, Stadtbibliothekar. 1884.
Leo Ellinger, Kaufmann. 1893.
Moritz Adolf Ellissen, Kaufmann. 1884.
Friedrich Heinrich Emmerich, Privatier. 1883.
Jakob Hermann Epstein, Kaufmann. 1879.
Gustav Erlanger, Tonkünstler. 1896.
Remigius Alexander Eyssen, Kaufmann. 1875.
Frau Alexandrine Eyssen-Du Bois, Privatière. 1885.
Frau Klara Feist-Reichenheim, Rentière. 1886.
Eduard Fellner, Privatier. 1890.
Otto Fiedler, Kaufmann. 1888.
Robert Flauaus, Dekorationsmaler. 1895.
Albert Flersheim, Kaufmann. 1878.
Robert Flersheim, Kaufmann. 1871.
Wilhelm Flinsch, Kaufmann. 1890.
Karl Flothow, Kaufmann. 1896.
Dr. Richard Fösser, kgl. Justizrath, Rechtsanwalt und Notar. 1882.
Dr. Gottfried Fresenius, Hypothekenbuchführer a. D. 1876.
Dr. Philipp Fresenius, Apotheker. 1875.
Dr. Alfred Fritsch, kgl. Gerichtsreferendar. 1893.
Dr. Philipp Fritsch, praktischer Arzt. 1877.
Dr. Theodor v. Fritzsche, Fabrikbesitzer. 1874.
Paul Fröde, Kaufmann. 1893.
Dr. Salomon Fuld, kgl. Justizrath und Rechtsanwalt. 1894.
Karl Gail, Kaufmann. 1877.
Friedrich Gans, Fabrikbesitzer. 1888.

Digitized by Google

Dr. Leo Ludwig Gans, kgl. Commerzienrath und Fabrikbesitzer. 1886.
Eduard Geisenheimer, Kaufmann. 1895.
Ludwig Göckel, Direktor der chemischen Fabrik Griesheim. 1871.
Dr. Goldschmidt. 1895.
Harry Goldschmidt, beeidigter Wechselsensal. 1888.
Felix Gottschalck, kgl. Major und Platzmajor. 1893.
Ernst Greef, Rentier. 1886.
Adolf Grunelius, Bankier. 1871.
Eduard Grunelius, Bankier. 1871.
Max v. Guaita, kgl. geheimer Commerzienrath und Präsident der Handelskammer. 1871.
Frl. Helene Günther, Privatière. 1895.
Frau Karl Günther geb. Kolligs, Bankiersgattin. 1895.
Dr. Hermann Haag, Rechtsanwalt und Direktor der Frankfurter Hypothekenbank. 1883.
Dr. Justus Haeberlin, Rechtsanwalt. 1870.
Dr. Karl Hagens, kgl. wirklicher geheimer Oberjustizrath und Oberlandesgerichtspräsident. 1891.
Adolf Hahn, Bankier. 1874.
Charles Hallgarten, Kaufmann. 1884.
Adolf Hamburger, Privatier. 1891.
Dr. Karl Hamburger, kgl. geheimer Justizrath, Rechtsanwalt und Notar. 1871.
Dr. Adolf Harbordt, praktischer Arzt und Chef-Chirurg des Heilig-Geist-Hospitals. 1895.
Dr. Adolf v. Harnier, kgl. Justizrath und Rechtsanwalt. 1882.
Dr. Eduard v. Harnier, kgl. Justizrath und Rechtsanwalt. 1871.
Matthias Harth, Privatier. 1874.
Frau Dr. Anna Hassel geb. Stortz, Privatière. 1895.
Franz Hasslacher, Patentanwalt. 1880.
Alexander Hauck, Bankier. 1881.
Otto Hauck, Bankier. 1893.
Frl. Pauline Heerdt, Privatière. 1893.
Rudolf Heerdt, Kaufmann. 1893.
August Heimpel-Manskopf, Kaufmann. 1892.
Casimir Heintz, Rentier. 1884.
Philipp Heinz, Kaufmann. 1879.
Otto Held, Kaufmann. 1875.
Heinrich Ernst Hemmerich, kgl. Major a. D. 1892.
Dr. Salomon Herxheimer, kgl. Sanitätsrath und praktischer Arzt. 1884.
Theodor Hesse, Fabrikant. 1890.
Ferdinand Heuer, Privatier. 1871.
Dr. Lucas v. Heyden, kgl. Major a. D. 1867.
Georg v. Heyder, Privatier. 1891.
Philipp Hilf, Rentier. 1885.
Heinrich Hobrecht, Kaufmann u. Consul der Argentinischen Republik. 1882.
Otto Höchberg, Kaufmann. 1877.

Zachary Hochschild, Direktor der Metallgesellschaft. 1893.
Karl Hoff, Kaufmann. 1888.
Paul Hoffmann, Fabrikant. 1884.
Richard Hofmann, Kaufmann. 1891.
Wilhelm Hohenemser, Kaufmann. 1856.
Georg Freiherr v. Holzhausen, kgl. Kammerherr. 1884.
Louis Hoerle, Privatier. 1875.
Frau Josephine Hüllstrung geb. Daberkow, Rentnerin. 1893.
Dr. Gustav Adolf Humser, kgl. Justizrath, Rechtsanwalt und Notar. 1871.
Emil Hüttenbach, Privatier. 1891.
Frau Emma Jacobi geb. Meyer, Handelsfrau. 1893.
Dr. Wilhelm Karl Jacobi, praktischer Arzt. 1878.
Friedrich Jäger, Bankier. 1892.
Ferdinand Jordan-de Rouville, Bankier. 1887.
Karl Franz Jügel, Rentier. 1869.
Dr. Philipp Jung, Consistorialrath und Pfarrer. 1887.
Hermann Kahn, Kaufmann. 1871.
Emil Kalb, Privatier. 1877.
Bernhard Kämel, Kaufmann. 1894.
Adolf Keller, Privatier. 1892.
Otto Keller, Buchhändler. 1890.
Dr. Simon Kirchheim, praktischer Arzt und Chefarzt des israelitischen Gemeindehospitals. 1875.
Dr. Joseph Kirschbaum, Oberlehrer a. D. 1869.
Ludwig Freiherr v. Kleydorff, kgl. Seconde-Lieutenant und Regiments-Adjutant im 1. Hessischen Husaren-Regiment Nr. 13. 1895.
Wilhelm Freiherr v. Kleydorff, kgl. Seconde-Lieutenant im 1. Hessischen Husaren-Regiment Nr. 13. 1895.
Christian Knauer, Buchdruckereibesitzer. 1886.
Walter Koebcke, kgl. Premier-Lieutenant im 1. Hessischen Infanterie-Regiment Nr. 81. 1892.
Gustav Kogel, Kapellmeister der Museumsconcerte. 1893.
Karl Kolb, Kaufmann. 1879.
Wilhelm König, Privatier. 1891.
Jakob Kothe, Schreinereibesitzer. 1891.
Heinrich Krafft, Kaufmann. 1893.
Robert Kreuzberg, Kaufmann. 1895.
Eduard Küchler, Kaufmann. 1888.
Karl Küchler, Kaufmann. 1893.
Emil Ladenburg, kgl. geheimer Commerzienrath. 1864.
Alexander Lautenschläger, Direktor der Frankfurter Bank. 1875.
Alfred Lejeune, Kaufmann. 1885.
Georg Leschhorn, Privatier. 1890.
Ferdinand Leuchs-Mack, Fabrikbesitzer und kgl. serbischer Generalconsul. 1891.
Henry Levita, Kaufmann. 1888.
Karl Leydhecker, Pfarrer und Inspektor des Diakonissenhauses. 1884.

Gustav Joseph v. d. Leyen, kgl. Major a. D. 1895.
Eduard Lignitz, Consul a. D. 1886.
Franz Lindheimer, Kaufmann. 1895.
Franz Lion, Direktor der Internationalen Baugesellschaft. 1871.
Jakob Lion, Direktor der Deutschen Vereinsbank. 1871.
Frl. Rosa Livingston, Privatière. 1884.
Frl. Karoline Lombard, Institutsvorsteherin. 1895.
Hermann Loewenberg, Redacteur. 1895.
Dr. Eugen Lucius, Fabrikant. 1871.
Ferdinand Maas. Privatier. 1875.
Frl. Marianne Mack, Privatière. 1874.
Robert Mack, Kaufmann. 1894.
Alexander Manskopf, Kaufmann. 1874.
Gustav Dominicus Manskopf, Kaufmann. 1892.
Heinrich Mappes, Kaufmann und brasilianischer Viceconsul. 1888.
Wilhelm Mappes, Kaufmann. 1887.
Adam May, Kaufmann. 1890.
Dr. Franz May, Kaufmann. 1895.
Martin May, Fabrikant. 1884.
Robert May, Kaufmann. 1893.
Wilhelm Merton, Kaufmann. 1888.
Karl Merz, Kaufmann. 1875.
Eduard Metzener, kgl. geheimer Regierungsrath. 1891.
Albert Metzler, Bankier, Stadtrath und kgl. bayrischer Generalconsul. 1893.
Wilhelm Metzler, Rentier. 1854.
Frau Dr. Rosa v. Meyer geb. Vielhauer v. Hohenhau, Professorswittwe 1889.
Friedrich Modera, Rentier. 1893.
Fritz Mönch, Kaufmann in Offenbach. 1892.
Jakob Mönch, Fabrikbesitzer in Offenbach. 1893.
Eduard Morel, Kaufmann. 1884.
Frl. Helene Müller, Privatière. 1885.
Dr. Siegmund Müller, kgl. Justizrath. 1857.
Hermann Mumm v. Schwarzenstein, Kaufmann. 1876.
Dr. Heinrich v. Nathusius-Neinstedt, zweiter Bibliothekar der Stadtbibliothek. 1885.
Adolf Naumann, Kaufmann. 1893.
Ludwig Neher, Architekt. 1893.
Richard Nestle jun., Kaufmann. 1893.
Adolf v. Neufville, Bankier. 1895.
Alfred v. Neufville, Bankier, kgl. italienischer Viceconsul und Vicepräsident der Handelskammer. 1888.
Friedrich v. Neufville, Rentier. 1884.
Heinrich Nürmberger, Kaufmann. 1870.
Hermann Ochs, Privatier. 1884.
Frau Juliette Oplin geb. Godchaux, Privatière. 1875.
Hermann Oppenheim, Kaufmann. 1873.
Moritz Oppenheim, Kaufmann. 1887.

Sir Charles Oppenheimer, kgl. grossbritannischer Generalconsul. 1874.
Dr. Karl Oppermann, ordentlicher Lehrer an der Humboldtschule. 1887.
Frau Sophie d'Orville geb. Passavant, Privatière. 1893.
Franz Osterrieth, Privatier. 1878.
Frau Sophie Osterrieth-v. Harnier, Privatière. 1894.
August Osterrieth-Laurin, Druckereibesitzer. 1879.
Ludwig Oestreich, Lehrer a. D. 1869.
Dr. Henry Oswalt, Rechtsanwalt. 1871.
Anton Otterberg, Direktor der Landwirthschaftlichen Creditbank. 1893.
Dr. Emil v. Oven, Senator. . 1846.
August Parrot, Privatier. 1892.
Frau Dr. Bertha Passavant geb. Ziegler, geheime Sanitätsrathswittwe. 1875.
Richard Passavant-Gontard, Kaufmann. 1889.
Eduard Pelissier, Oberlehrer am Städtischen Gymnasium. 1882.
Dr. Theodor Petersen, Chemiker und erster Vorsitzender der Sektion Frankfurt am Main des Deutschen und Österreichischen Alpenvereins. 1871.
Philipp Petsch-Goll, kgl. geheimer Commerzienrath. 1886.
Frau Dr. Bertha Pfefferkorn geb. Kessler. 1854.
Dr. Heinrich Pfefferkorn, kgl. Gerichtsassessor. 1887.
Eugen Pfeifer, Rentier. 1871.
Christian Wilhelm Pfeiffer, Subdirektor. 1883.
Dr. Arthur Pfungst, Chemiker. 1889.
Dr. Eduard Posen, Fabrikant. 1894.
Sidney Posen, Fabrikant. 1883.
D. Martin Rade, Pfarrer. 1893.
August Rasor, Kaufmann. 1890.
Dr. Otto Rausenberger, Oberlehrer an der Adlerflychtschule. 1878.
Ludwig Ravenstein, Kartograph. 1871.
Simon Ravenstein, Architekt. 1871.
August Reichard-Marburg, Kaufmann. 1877.
Albert v. Reinach, Geologe. 1887.
Frau Dr. Bernhardine Reinganum geb. Rubino, Privatière. 1893.
Hermann Reis, Kaufmann. 1894.
Dr. Paul Reiss, Rechtsanwalt. 1886.
Ferdinand Richard, Kaufmann. 1881.
Frau Dorothea Riese geb. Weise, Privatière. 1838.
Max Rikoff, Bankier. 1892.
Sacky Rikoff, Bankier (†). 1874.
Hugo Risse, Privatier (†). 1888.
Dr. Paul Roediger, Rechtsanwalt und Direktor der Metallgesellschaft. 1893.
Karl Roger, Direktor der Filiale der Bank für Handel und Industrie. 1890.
Frl. Johanna Roth. 1895.
Karl Eduard Rother, Kaufmann. 1884.
August Rothschild, Kaufmann. 1871.
Eduard Rothschild, Kaufmann. 1874.
Franz Rücker, Fabrikdirektor. 1890.

Theodor Rullmann, Kaufmann. 1890.
Heinrich Ruppel, Kaufmann. 1890.
Moritz Sachs-Fuld, Kaufmann. 1895.
August Sachsse, Kaufmann. 1895.
Karl Sauerwein, Kunst- und Bauschlosser. 1879.
Frau Clara Schaffner geb. Albert, Privatière. 1884.
Ernst Scharff, Kaufmann. 1890.
Gottfried Scharff, Kaufmann. 1895.
Karl Schaub, Kaufmann. 1876.
Heinrich Theodor Schenck, Kaufmann. 1875.
Ludwig Schiff, Sensal. 1878.
Heinrich Schirmer, kaiserlicher Postdirektor. 1895.
Frau Dr. Cleophea Schlemmer geb. Lindheimer, Privatière. 1875.
Gustav Schlesicky, Kaufmann. 1895.
Dr. Karl Schleussner, Chemiker. 1873.
Georg Schlund, Juwelier. 1888.
Dr. Karl Schmid-Monnard, Privatier. 1881.
Frau Mathilde Schmidt geb. Westrum, Privatière. 1873.
Wilhelm Schmidt-Diehler, Architekt. 1893.
Gustav Schmidt-Günther, Ingenieur. 1864.
Frau Johanna Schmidt-Hänsel, Privatière. 1895.
Dr. Moritz Schmidt-Metzler, kgl. geheimer Sanitätsrath, Professor und praktischer Arzt. 1888.
Eugen Schmidt-Scharff, Kaufmann. 1893.
Dr. Wolfgang Schmidt-Scharff, Rechtsanwalt. 1893.
Peter Schmölder, Kaufmann. 1872.
Alexander Schneider, Direktor der Deutschen Gold- und Silber-Scheideanstalt. 1875.
Heinrich Schnell, Privatier. 1875.
Dr. Eugen Schott, praktischer Arzt. 1885.
Heinrich Schüler, Journalist. 1892.
Hans Schulze-Hein, praktischer Zahnarzt. 1885.
Bernhard Schuster, Kaufmann. 1874.
Moses Martin Schwarzschild, beeidigter Wechselsensal. 1888.
Wilhelm Seefrid, Direktor der Frankfurter Filiale der Deutschen Bank. 1888.
August Siebert, Rentier. 1871.
August Siebert, Direktor des Palmengartens. 1885.
Dr. Emil Sioli, Direktor der Irrenanstalt. 1889.
Frau Karl Sömmerring geb. Kretzer, Privatière. 1865.
Leopold Sonnemann, Herausgeber der Frankfurter Zeitung. 1881.
Georg Speyer, Bankier. 1871.
Dr. Alexander Spiess, kgl. geheimer Sanitätsrath und Stadtarzt. 1871.
Hermann Stasny, Kaufmann. 1894.
Dr. Moritz Steinthal, kgl. Gerichtsreferendar. 1893.
Rudolf Stern, Privatier. 1890.
Theodor Stern, Bankier. 1871.
Wilhelm Stock, Kaufmann. 1882.

Digitized by Google

Bruno Strubell, Rentier. 1884.
Dr. Karl Sulzbach, Bankier. 1890.
Rudolf Sulzbach, Bankier. 1871.
Dr. Hermann Traut, wissenschaftlicher Hülfsarbeiter an der Stadtbibliothek. 1893.
Samuel Uhlfelder, Privatier. 1883.
August Velde, Reallehrer. 1892.
Dr. Adolf Vinassa, Rechtsanwalt. 1879.
Ludwig Vogt, Pfandhausdirektor a. D. 1879.
Dr. Karl Vohsen, praktischer Arzt. 1891.
Georg Völcker, Buchhändler. 1879.
Martin Vowinckel, Direktor der Providentia. 1882.
Heinrich Wagner, Lithograph. 1881.
Friedrich Wagner-Fels, Kaufmann. 1887.
Andreas Weber, Stadtgärtner. 1878.
Karl Weber, Verwalter der Irrenanstalt. 1885.
Bruno Weichsel, kgl. Oberlandesgerichtsrath. 1894.
Dr. Theodor Weiffenbach, Professor und Oberlehrer an der Klingerschule (†). 1885.
Jakob Hermann Weiller, Bankier. 1871.
Albrecht Weis, Kassier der englischen Gasfabrik. 1874.
Wilhelm Weismann, Privatier. 1853.
Emmerich Weismüller, Fabrikant. 1893.
Joseph Werner, Kaufmann. 1892.
Joseph Wertheim, Kaufmann. 1884.
Emanuel Wertheimber, Bankier. 1871.
Ludwig Willemer-Rücker, Kaufmann. 1893.
Hermann Winkelmann, Musikdirektor. 1895.
Dr. Richard Wirth, Patentanwalt. 1894.
Dr. Karl Wolff, Stadtbauinspektor. 1891.
Frau Emma Wolfskehl geb. Feist, Commerzienrathswittwe. 1874.
Doré Wunderly, Rentier. 1893.
Emil Wurmbach, Rentier. 1880.
Julius Wurmbach sen., kgl. Commerzienrath und Fabrikant. 1883.
August Zahn, Privatier. 1884.
Frau Emma Ziegler geb. Pfaff, Privatière. 1860.
Dr. Julius Ziegler, Chemiker. 1871.
Georg Zimmer, Ingenieur. 1871.

II. Correspondirende Mitglieder.

Giuseppe de Luca, Professor in Neapel, ernannt 1866.
Karl Haussknecht, grossherzogl. sächsischer Hofrath und Professor in Weimar, ernannt am 11. November 1872.
Friedrich v. Gülich, kaiserlicher Ministerresident a. D. in Wiesbaden, ernannt am 9. Oktober 1873.

Wilhelm Bade, Schiffskapitän in Wismar, ernannt am 11. Juni 1875.

Dr. Karl Freiherr v. Fritsch, kgl. geheimer Regierungsrath, Professor und stellvertretender Vorsitzender des Vereins für Erdkunde in Halle, ernannt am 11. Juni 1875.

Hermann Vambéry, Professor in Budapest, ernannt am 11. Mai 1876.

Dr. Oskar Fraas, kgl. württembergischer Oberstudienrath, Professor und erster Conservator des Naturalienkabinets in Stuttgart, ernannt am 2. November 1881.

Dr. Walter J. Hoffmann, Ethnologist im Bureau of ethnology und Conservator (Curator) der Anthropological society in Washington, ernannt am 26. August 1884.

Ricardo Monner Sans, Schriftsteller in Buenos Aires, ernannt am 17. Oktober 1886.

Graf Eberhard zu Erbach-Erbach und von Wartenberg-Roth, Erlaucht, in Meran, ernannt am 10. Oktober 1887.

Anton Goering, Professor in Leipzig, ernannt am 10. Oktober 1887.

Gabriel Gravier, Ehrenpräsident und Generalsecretär der Société normande de géographie in Rouen, ernannt am 10. Oktober 1887.

Wladimir Jakschitsch, Chef der amtlichen Statistik des Königreichs Serbien in Belgrad, ernannt am 10. Oktober 1887.

Dr. Felix v. Luschan, Direktorialassistent des Museums für Völkerkunde in Berlin, ernannt am 10. Oktober 1887.

Dr. Karl Diener, Privatdozent und Präsident des Oesterreichischen Alpen-Clubs in Wien, ernannt am 20. Januar 1888.

Dr. Alexander Freiherr v. Danckelman, Professor und Schriftführer der Gesellschaft für Erdkunde in Berlin, ernannt am 28. Juli 1890.

Dr. Philipp Paulitschke, kaiserlicher Rath und Professor in Wien, ernannt am 28. Juli 1890.

Dr. Alexander Peez, Präsident des industriellen Clubs in Wien, ernannt am 28. Juli 1890.

Dr. Paul Müller-Simonis, Priester in Strassburg, ernannt am 29. Juni 1892.

Dr. Wilhelm Haacke, Privatdozent in Darmstadt (z. Zt. in Jena), ernannt am 8. März 1893.

III. Ehrenmitglieder.

Dr. Julius Ritter v. Payer, k. und k. österreichisch-ungarischer Hauptmann a. D. in Wien, ernannt am 14. Oktober 1874.

Dr. Ferdinand Freiherr v. Richthofen, kgl. geheimer Regierungsrath, Professor, stellvertretender Vorsitzender der Gesellschaft für Erdkunde und zweiter Präsident des Deutschen und Österreichischen Alpenvereins in Berlin, ernannt am 11. Juni 1875.

Dr. Gerhard Rohlfs, kgl. Hofrath, kaiserlicher Generalconsul a. D. in Rüngsdorf bei Bonn, ernannt am 9. Januar 1877.

Dr. Emil Holub in Wien, ernannt am 1. März 1882.

Dr. Hermann v. Wissmann, kgl. Major à la suite der Armee, kaiserlicher Gouverneur von Deutsch-Ostafrika in Dar-es-Salâm, ernannt am 31. März 1883.

Henry Morton Stanley in London, ernannt am 8. Januar 1885.

Dr. Max Buchner, Professor und Conservator der kgl. bayrischen ethnographischen Sammlungen in München, ernannt am 17. Februar 1886.

Dr. Adolf Bastian, kgl. geheimer Regierungsrath, Direktor der ethnologischen Sammlung des Museums für Völkerkunde und Ehrenpräsident der Gesellschaft für Erdkunde in Berlin, ernannt am 8. Dezember 1886.

Dr. Karl Becker, kaiserlicher wirklicher geheimer Oberregierungsrath und Direktor des statistischen Amts des Deutschen Reichs a. D. in Oldenburg, ernannt am 8. Dezember 1886.

Emil Blenck, kgl. geheimer Oberregierungsrath und Direktor des kgl. statistischen Bureau's in Berlin, ernannt am 8. Dezember 1886.

Luigi Bodio, Generaldirektor der Statistik im kgl. italienischen Ministerium für Ackerbau und Handel und Vicepräsident der Società geografica Italiana in Rom, ernannt am 8. Dezember 1886.

Francisco Coello de Portugal y Quesada, kgl. spanischer Ingenieur-Oberst a. D., Ehrenpräsident der Sociedad geográfica und Präsident der Sociedad española de geografia comercial, Excellenz, in Madrid, ernannt am 8. Dezember 1886.

Dr. Ernst Engel, kgl. geheimer Oberregierungsrath und Direktor des kgl. statistischen Bureau's a. D. in Oberlössnitz bei Dresden, ernannt am 8. Dezember 1886.

Dr. Julius Euting, kaiserlicher Oberbibliothekar, Professor und Präsident des Vogesenclubs in Strassburg, ernannt am 8. Dezember 1886.

Dr. Theobald Fischer, Professor in Marburg, ernannt am 8. Dezember 1886.

Dr. Georg Gerland, Professor in Strassburg, ernannt am 8. Dezember 1886.

Dr. Heinrich Kiepert, Professor in Berlin, ernannt am 8. Dezember 1886.

Dr. Alfred Kirchhoff, Professor und Vorsitzender des Vereins für Erdkunde in Halle, ernannt am 8. Dezember 1886.

Dr. Wilhelm Kobelt, praktischer Arzt in Schwanheim, ernannt am 8. Dezember 1886.

Karl Koldewey, kaiserlicher Admiralitätsrath und Abtheilungsvorsteher der Seewarte in Hamburg, ernannt am 8. Dezember 1886.

Charles Maunoir, Generalsecretär der Société de géographie in Paris, ernannt am 8. Dezember 1886.

Dr. Georg Neumayer, kaiserlicher wirklicher geheimer Admiralitätsrath, Professor und Direktor der Seewarte in Hamburg, ernannt am 8. Dezember 1886.

Dr. Adolf Erik Freiherr v. Nordenskiöld, Professor in Stockholm, ernannt am 8. Dezember 1886.

Dr. Karl v. Obernberg, Vorsteher des Statistischen Amtes der Stadt a. D. in Frankfurt am Main, ernannt am 8. Dezember 1886.

Dr. Eduard Pechuel-Loesche, Professor in Erlangen, ernannt am 8. Dezember 1886.

Digitized by Google

John Wesley Powell, Major und Director des Bureau of ethnology und des United States geological survey in Washington, ernannt am 8. Dezember 1886.

Baron Max du Prel, kgl. bayrischer Kammerherr, kaiserlicher Ministerialrath und Vorstand des statistischen Bureau's im Ministerium für Elsass-Lothringen in Strassburg, ernannt am 8. Dezember 1886.

Dr. Friedrich Ratzel, Professor und Vorsitzender des Vereins für Erdkunde in Leipzig, ernannt am 8. Dezember 1886.

Ernst Georg Ravenstein, Kartograph in London, ernannt am 8. Dezember 1886.

Ludwig Ravenstein, Kartograph in Frankfurt am Main, ernannt am 8. Dezember 1886.

Paul Reichard in Berlin, ernannt am 8. Dezember 1886.

Dr. Johannes Rein, kgl. geheimer Regierungsrath und Professor in Bonn, ernannt am 8. Dezember 1886.

Dr. Wilhelm Reiss, kgl. geheimer Regierungsrath in Könitz (Thüringen), ernannt am 8. Dezember 1886.

Georg Freiherr v. Schleinitz, kaiserlicher Viceadmiral a. D., Excellenz, in Hohenborn bei Lügde (Westfalen), ernannt am 8. Dezember 1886.

Dr. Georg Schweinfurth, Professor in Cairo, ernannt am 8. Dezember 1886.

Elis Sidenbladh, Chefdirektor des kgl. schwedischen statistischen Centralbureau's in Stockholm, ernannt am 8. Dezember 1886.

Louis Vivien de Saint-Martin, Ehrenpräsident der Société de géographie de Paris in Versailles, ernannt am 8. Dezember 1886.

Dr. Hermann Wagner, kgl. geheimer Regierungsrath und Professor in Göttingen, ernannt am 8. Dezember 1886.

Reinhold Werner, kaiserlicher Contreadmiral a. D. in Wiesbaden, ernannt am 10. Oktober 1887.

Dr. Emil v. Oven, Senator und Vorsitzender des Vereins für Geographie und Statistik in Frankfurt am Main, ernannt am 26. Oktober 1887.

Dr. Karl von den Steinen, Professor und Vorsitzender der Gesellschaft für Erdkunde in Berlin (Neubabelsberg, Karaibenhof), ernannt am 20. Februar 1889.

Dr. Hans Meyer, erster stellvertretender Vorsitzender des Vereins für Erdkunde in Leipzig, ernannt am 25. Februar 1891.

Dr. Siegmund Günther, Professor und erster Vorsitzender der geographischen Gesellschaft in München, ernannt am 2. März 1892.

Guido Cora, Professor und Direktor des geographischen Instituts in Turin, ernannt am 20. Dezember 1894.

Dr. Richard Böckh, kgl. geheimer Regierungsrath, Professor und Direktor des Statistischen Amtes der Stadt in Berlin, ernannt am 20. Oktober 1895.

Verstorbene Ehrenmitglieder.

Dr. Karl Ritter, Professor in Berlin, ernannt am 29. August 1838, gestorben daselbst am 28. September 1859.

Dr. Friedrich Tiedemann, grossherzogl. badischer geheimer Rath und Professor a. D. in Frankfurt am Main, ernannt am 22. Mai 1851, gestorben in München am 22. Januar 1861.

Karl Weyprecht, k. u. k österreichisch-ungarischer Linienschiffslieutenant in Triest, ernannt am 14 Oktober 1874, gestorben in Michelstadt am 29. März 1881.

Dr. Eduard Rüppell in Frankfurt am Main, ernannt am 20. November 1874. gestorben daselbst am 10. Dezember 1884.

Dr. Gustav Nachtigal, kaiserlicher Generalconsul in Tunis, ernannt am 2. Juni 1875, gestorben an Bord Sr. Maj. Kreuzers „Möve“ am 20. April 1885.

Dr. Georg Varrentrapp, kgl. geheimer Sanitätsrath und Ehrenpräsident des Vereins für Geographie und Statistik in Frankfurt am Main, ernannt am 24. September 1881, gestorben daselbst am 15. März 1886.

Dr. Ferdinand v. Hochstetter, k. k. österreichischer Hofrath und Professor in Wien, ernannt am 27. Dezember 1882, gestorben daselbst am 18. Juli 1884.

Dr. Hermann Berghaus, Professor in Gotha, ernannt am 8. Dezember 1886, gestorben daselbst am 3. Dezember 1890.

Dr. Heinrich Brugsch, kaiserlicher Legationsrath und Professor in Berlin, ernannt am 8. Dezember 1886, gestorben daselbst am 9. September 1894.

Dr. Friedrich August Finger, Oberlehrer a. D. in Frankfurt am Main, ernannt am 8. Dezember 1886, gestorben daselbst am 31. Dezember 1888.

Friedrich Anton Heller v. Hellwald in Stuttgart, ernannt am 8. Dezember 1886, gestorben in Tölz am 1. November 1892.

Baron Cristoforo Negri, kgl. italienischer ausserordentlicher Gesandter und bevollmächtigter Minister a. D., Senator des Königreichs und Primo presidente fondatore der Società geografica Italiana in Turin, ernannt am 8. Dezember 1886, gestorben in Florenz am 18. Februar 1896.

Nikolai Michailowitsch v. Prjevalsky, kaiserlich russischer Generalmajor in St. Petersburg, ernannt am 8. Dezember 1886, gestorben in Karakol im Gebiet Ssemiretschensk am 1. November 1888.

Dr. Gustav v. Rümelin, kgl. württembergischer geheimer Rath und Kanzler der Eberhard-Karls-Universität, Excellenz, in Tübingen, ernannt am 8. Dezember 1886, gestorben daselbst am 28. Oktober 1889.

Dr. Wilhelm Stricker, praktischer Arzt in Frankfurt am Main, ernannt am 8. Dezember 1886, gestorben am 4. März 1891.

Dr. Bernhard Studer, Professor a. D. in Bern, ernannt am 8. Dezember 1886, gestorben daselbst am 2. Mai 1887.

Dr. Pieter Jan Veth, Professor a. D. in Arnhem, ernannt am 8. Dezember 1886, gestorben daselbst am 14. April 1895.

Henry Yule, kgl. grossbritannischer Ingenieur-Oberst a. D. in London, ernannt am 8. Dezember 1886, gestorben daselbst am 30. Dezember 1889.

Friedrich Jakob Kessler, Senator in Frankfurt am Main, ernannt am 26. November 1888, gestorben daselbst am 3. Mai 1889.

Dr. Wilhelm Junker in Wien, ernannt am 25. Februar 1891, gestorben in St. Petersburg am 13. Februar 1892.

Vom Verein für Geographie und Statistik verliehene Auszeichnungen.

I. Die Nordenskiöld-Medaille

(in Gemeinschaft mit den übrigen deutschen geographischen Gesellschaften):

1885. Dr. Adolf Erik Freiherr v. Nordenskiöld.

II. Die Rüppell-Medaille:

1894. Dr. Hermann v. Wissmann.

Verzeichniss

der

Behörden, Gesellschaften und Redaktionen,

mit welchen der Verein in regelmässigem Schriftenaustausch steht.

(Nach dem Stand vom 1. Mai 1896.)

Aarau:	Mittelschweizerische geograph.-commercielle Gesellschaft.
	Statistisches Bureau des Kantons Aargau.
Albany:	Bureau of statistics of labor of the state of New York.
Altenburg:	Herzogliches statistisches Bureau.
Amsterdam:	De Indische Mercuur.
	Koninklijk Nederlandsch aardrijkskundig genootschap.
Antwerpen:	Société royale de géographie d'Anvers.
Basel:	Evangelisches Missionsmagazin.
Batavia:	Bataviaasch genootschap van kunsten en wetenschappen.
	Koninklijke natuurkundige vereeniging in Nederlandsch-Indië.
Berlin:	Bureau des Hauses der Abgeordneten.
	Bureau des Reichstages.
	Centralverein für Handelsgeographie und Förderung deutscher Interessen im Auslande.
	Deutsche Kolonialgesellschaft.
	Gesellschaft für Erdkunde.
	Kaiserliches Reichsamt des Innern.
	Kaiserliches Reichsmarineamt, nautische Abtheilung.
	Kaiserliches statistisches Amt des deutschen Reiches.
	Königliche Bibliothek.
	Königliches Ministerium der geistlichen, Unterrichts- und Medicinalangelegenheiten.
	Königliches Ministerium für Handel, Gewerbe und öffentliche Arbeiten.
	Königliches statistisches Bureau.
	Nachtigal-Gesellschaft für vaterländische Afrikaforschung.
	Statistisches Amt der Stadt.

Digitized by Google

Bern:	Eidgenössisches statistisches Bureau.
	Geographische Gesellschaft von Bern.
	Schweizerische statistische Gesellschaft.
	Schweizerisches Finanz- und Zolldepartement: Alkoholverwaltung.
	Statistisches Bureau des Kantons Bern.
Bordeaux:	Société de géographie commerciale.
Boston:	American academy of arts and sciences.
	American statistical association.
	Massachusetts bureau of statistics of labor.
Bremen:	Bureau für bremische Statistik.
	Geographische Gesellschaft.
Breslau:	Magistrat der kgl. Haupt- und Residenzstadt.
Brisbane:	Royal geographical society of Australasia, Queensland branch.
Brünn:	Kaiserlich königlich mährisch-schlesische Gesellschaft zur Beförderung des Ackerbaus, der Natur- und Landeskunde.
Brüssel:	Commission centrale de statistique.
	Inspecteur en chef du service d'hygiène de la ville.
	Ministère de l'intérieur et de l'instruction publique: Administration de la statistique générale.
	Société royale belge de géographie.
Budapest:	Statistisches Bureau der Hauptstadt Budapest.
	Ungarische geographische Gesellschaft.
Buenos Aires:	Departamento nacional de estadística.
	Direction générale de statistique municipale.
	Instituto geográfico Argentino.
	Superintendencia administrativa de la comision nacional de educacion.
Bukarest:	Societatea geographică Română.
Carácas:	Ministerio de fomento: Dirección de estadística é inmigración.
Chicago:	Bureau of labor statistics.
Christiania:	Königlich norwegische Universitätsbibliothek.
	Statistisches Centralbureau im königlich norwegischen Ministerium des Innern.
Darmstadt:	Direktion der Main-Neckar-Eisenbahn.
	Grossherzogl. hessische Centralstelle für die Landesstatistik.
	Verein für Erdkunde und verwandte Wissenschaften.
Douai:	Union géographique du nord de la France.
Dresden:	Statistisches Bureau des königl. sächsischen Ministeriums des Innern.
	Verein für Erdkunde.
Dublin:	Statistical and social inquiry society of Ireland.
Frankfurt a. M.:	Administration der Dr. Senckenbergischen Stiftung.
	Bürgerverein.
	Finanzherold.

Frankfurt a. M.: Frankfurter allgemeine Lehrerversammlung.
Frankfurter Bezirksverein deutscher Ingenieure.
Frankfurter Journal.
Frankfurter Rudergesellschaft „Germania".
Frankfurter Turnverein.
Frankfurter Zeitung.
Freies Deutsches Hochstift.
General-Anzeiger.
Gesellschaft zur Beförderung nützlicher Künste und deren Hülfswissenschaften (Polytechnische Gesellschaft).
Handelskammer.
Kaufmännischer Verein.
Kleine Presse.
Physikalischer Verein.
Senckenbergische naturforschende Gesellschaft.
Stadtbibliothek.
Stadtkanzlei.
Stadtverordnetenversammlung.
Statistisches Amt der Stadt.
Taunusclub.
Verein für Geschichte und Alterthumskunde.
Freiberg i. S.: Geographischer Verein.
St. Gallen: Ostschweizerische geographisch-commercielle Gesellschaft.
Genf: Société de géographie de Genève.
Glasgow: Sanitary department (Medical officer of health).
Gotha: Herzogliches statistisches Bureau.
Justus Perthes' geographische Anstalt.
S'Gravenhage: Indisch genootschap.
Koninklijk instituut voor de taal— land— en volkenkunde van Nederlandsch-Indië.
Ministerie van binnenlandsche zaken.
Greifswald: Geographische Gesellschaft.
Guatemala: Dirección general de estadística.
Halle a. S.: Verein für Erdkunde.
Hamburg: Geographische Gesellschaft.
Handelsstatistisches Amt.
Medicinal-Inspektorat über die medicinische Statistik des hamburgischen Staates.
Statistisches Bureau der Steuerdeputation.
Hanau: Bezirksverein für hessische Geschichte und Landeskunde.
Hannover: Geographische Gesellschaft.
Heidelberg: Grossherzoglich badische Universitätsbibliothek.
Helsingfors: Sällskapet för Finlands geografi.
Hermannstadt: Siebenbürgischer Karpathenverein.
Verein für siebenbürgische Landeskunde.
Iglò: Ungarischer Karpathenverein.
Jena: Geographische Gesellschaft (für Thüringen).

Karlsruhe:	Badische geographische Gesellschaft.
	Statist. Bureau des grossh. badischen Handelsministeriums.
Königsberg i. Pr.:	Physikalisch-ökonomische Gesellschaft.
Kopenhagen:	Bureau de statistique de l'Etat.
La Plata:	Oficina di estadistica de la provincia de Buenos Aires.
Le Havre:	Société de géographie commerciale du Havre.
Leipzig:	Verein für Erdkunde.
Lima:	Sociedad geográfica.
Lissabon:	Sociedade de geographia.
London:	Chamber of commerce.
	General register office.
	Royal geographical society.
	Royal statistical society.
St. Louis:	Academy of science.
Lübeck:	Geographische Gesellschaft.
	Statistisches Amt.
Lyon:	Société de géographie.
Madrid:	Sociedad española de geografía comercial (ántes de africanistas y colonistas).
	Sociedad geográfica.
Mainz:	Grossherzoglich hessische Handelskammer.
Manchester:	Manchester geographical society.
Marseille:	Société de géographie.
Melbourne:	Department of mines.
Metz:	Gesellschaft für lothringische Geschichte und Alterthumskunde.
	Verein für Erdkunde.
México:	Deutscher wissenschaftlicher Verein.
	Sociedad de geografía y estadística de la república Mexicana.
Montpellier:	Société languedocienne de géographie.
Moskau:	Section géographique de la société impériale des amis des sciences naturelles.
München:	Geographische Gesellschaft.
	Königlich bayrisches statistisches Bureau.
Nancy:	Société de géographie de l'Est.
Neapel:	R. istituto orientale.
	Società Africana d'Italia.
Neuchatel:	Société neuchateloise de géographie.
New York:	American geographical society.
	Secretary of state.
Offenbach:	Grossherzoglich hessische Handelskammer.
Oldenburg:	Grossherzogliches statistisches Bureau.
Paris:	Bureau de statistique générale de France.
	Comité de l'Afrique française.
	Ministère du commerce, de l'industrie et des colonies (Division de la comptabilité et de la statistique).
	Société académique indo-chinoise de France.

Paris:	Société de géographie.
	Société de géographie commerciale.
St. Petersburg:	Académie impériale des sciences.
	Kaiserlich russische geographische Gesellschaft.
Philadelphia:	American philosophical society.
	Geographical club.
Pola:	Kaiserliches und königliches hydrographisches Amt.
Port-of-Spain:	Government statist of the colony of Trinidad.
Porta Westfalica:	Geographische Rundschau.
Prag:	Statistische Commission der königlichen Hauptstadt Prag.
Providence:	City registrar.
Rio de Janeiro:	Sociedade de geographia.
Rom:	Direzione di statistica e stato civile del comune di Roma.
	Institut international de statistique.
	Istituto cartografico Italiano.
	Ministero dei lavori publici.
	Ministero dell' interno.
	Ministero della publica istruzione.
	Ministero delle finanze: Direzione generale delle gabelle.
	Ministero di agricoltura, industria e commercio: Direzione generale della statistica.
	Società geografica Italiana.
	Specula Vaticana.
Rouen:	Société normande de géographie.
San Francisco:	Geographical society of California.
	Health department of the city and county of San Francisco.
San José d. C. R.:	Instituto fisico-geográfico nacional de Costa Rica.
	Oficina de depósito y cánje de publicaciones de la republica de Costa Rica.
Santiago:	Deutscher wissenschaftlicher Verein.
Sarajevo:	Statistisches Departement der Landesregierung für Bosnien und die Hercegovina.
Schwerin:	Grossherzogliches statistisches Bureau.
Shanghai:	China branch of the royal asiatic society.
Springfield:	Bureau of labor statistics of Illinois.
Stettin:	Verein für Erdkunde.
Stockholm:	Kungl. statistiska centralbyrån.
Strassburg i. E.:	Kaiserliche Universitäts- und Landesbibliothek.
	Statistisches Bureau des kaiserlichen Ministeriums für Elsass-Lothringen.
	Vogesenclub.
Stuttgart:	Königlich württembergische Centralstelle für Handel und Gewerbe.
	Königlich württembergisches statistisches Landesamt.
	Württembergischer Verein für Handelsgeographie.
Tiflis:	Kaukasische Section der kaiserl. russischen geographischen Gesellschaft.

Digitized by Google

Tôkiô:	Deutsche Gesellschaft für Natur- und Völkerkunde Ostasiens.
	Section de la statistique générale au secrétariat du cabinet impérial du Japon.
Toronto:	Universitätsbibliothek.
Toulouse:	Bibliothèque universitaire.
	Société académique franco-hispano-portugaise.
Tours:	Société de géographie.
Tübingen:	Königlich württembergische Universitätsbibliothek.
Udine:	Academia Udinese di scienze, lettere ed arti.
Washington:	American historial association.
	Bureau of ethnology.
	Department of labor.
	Department of the interior: Bureau of education.
	Department of the interior: Census office.
	Department of the interior: United States geological survey.
	National geographic society.
	Smithsonian institution.
	Treasury department: Office of comptroller of the currency.
	United States board on geographic names.
Weimar:	Statistisches Bureau vereinigter thüringischer Staaten.
	Zeitschrift für wissenschaftliche Geographie.
Wien:	Kaiserlich königliche geographische Gesellschaft.
	Kaiserlich königliche Universitätsbibliothek.
	Kaiserlich königliches naturhistorisches Hofmuseum.
	Kaiserliches und königliches militärgeographisches Institut.
	Statistisches Departement des Magistrats.
	Verein der Geographen an der Universität Wien.
Würzburg:	Königlich bayrische Universitätsbibliothek.
Zürich:	Kantonales statistisches Bureau.

Uebersicht der Einnahmen und Ausgaben
im Jahre 1894/95.

Einnahmen.

Saldo des Jahres 1893/94	ℳ	265.93
Zinsen	„	255.28
Beiträge von 332 Mitgliedern	„	3984.—
Verkauf von Vortragskarten	„	100.—
Aerarialbeitrag 1895/96	„	600.—
Verkauf von Vereinspublikationen	„	85.20
	ℳ	5290.41

Ausgaben.

Honorare an die Redner	ℳ	2316.—
Saalmiethe für die Vorträge	„	360.—
Inserate	„	87.12
Gehalte	„	200.—
Bibliothekariat-Beitrag	„	216.—
Bücher und Buchbinder	„	121.55
Auslagen für Porti und bei Anwesenheit der Redner	„	687.17
Beitrag zum Geographentag	„	30.—
Feuerversicherung	„	12.—
An die Vereinsbank	„	1021.23
H. Glogau'sches Vermächtniss	„	54.05
Kleine Ausgaben	„	37.80
Saldo auf neue Rechnung	„	147.49
	ℳ	5290.41

Digitized by Google

Inhaltsübersicht.

	Seite
Aus den Vorträgen der öffentlichen und geschlossenen Sitzungen vom 19. Oktober 1892 bis zum 20. März 1895. Von Dr. H. v. Nathusius-Neinstedt	1
Bericht über die Thätigkeit des Vereins in der Zeit vom 1. Oktober 1892 bis 30. September 1895. Von Dr. F. C. Ebrard . .	123
Vorstand und Aemtervertheilung	128
Mitgliederverzeichniss	130
Vom Verein für Geographie und Statistik verliehene Auszeichnungen .	142
Verzeichniss der Behörden, Gesellschaften und Redaktionen, mit welchen der Verein in regelmässigem Schriftenaustausch steht . . .	143
Uebersicht der Einnahmen und Ausgaben im Jahre 1894/95 . . .	149

Digitized by Google

Jahresbericht

des

Frankfurter Vereins

für

Geographie und Statistik.

Sechzigster Jahrgang.

1895—96.

Im Namen des Vorstandes herausgegeben

von

Stadtbibliothekar Professor Dr. Friedrich Clemens Ebrard,

stellvertretendem Vorsitzenden und Generalsekretär des Vereins.

Frankfurt am Main.

Druck von [illegible]

1896.

Alle Briefe, Drucksachen und sonstigen Sendungen bittet man mit der Adresse zu versehen: An den Verein für Geographie und Statistik, Frankfurt am Main, Stadtbibliothek.

On est prié de bien vouloir expédier toutes les lettres, imprimés et autres envois à l'adresse suivante: A la société de géographie et de statistique, Francfort sur Mein, Stadtbibliothek.

G
13
F

Jahresbericht

des

Frankfurter Vereins

für

Geographie und Statistik.

Sechzigster Jahrgang.
1895—96.

Im Namen des Vorstandes herausgegeben

von

Stadtbibliothekar Professor Dr. Friedrich Clemens Ebrard,

stellvertretendem Vorsitzenden und Generalsekretär des Vereins.

Frankfurt am Main.
Druck von Gebrüder Knauer.
1897.

Wissenschaftliche Mittheilungen.

Der Persische Meerbusen.

Geschichte und Morphologie.

Von

Dr. **Siegfried Genthe.**

Mit einer Tiefenkarte.

Vorbemerkung.

Ueber den geographisch wie geschichtlich so bedeutsamen Persischen Meerbusen liegt bis jetzt nur eine sehr geringe Litteratur vor. Meines Wissens finden sich in dem gesamten geographischen Schriftthum nur die folgenden drei Arbeiten: das „Geo-hydrographische Memoir zur Erklärung und Erläuterung der reducirten Karte vom Persischen Golf", das Heinrich Berghaus 1832 dem zwölften Blatt seines „Atlas von Asia" beigab; ferner der vom Hydrographischen Amt der britischen Admiralität herausgegebene „Persian Gulf Pilot, comprising the Persian Gulf, Gulf of 'Omán, and Makrán Coast" 1864, der seit 1890 in dritter Auflage als Band von über 300 Seiten vorliegt, und schliesslich das Werk des Obersten Sir Lewis Pelly, früheren britischen Residenten in Bûschar (Bushire), „Report on the Tribes, Trade and Resources around of the Shoreline of the Persian Gulf", das 1874 in Kalkutta erschien. Keins von diesen Büchern giebt eine erschöpfende Darstellung des Persischen Meeres. Pellys Buch ist rein völkerkundlich und handelsgeschichtlich, das englische Segelhandbuch dient nur seemännischen Zwecken und auch Berghausens Arbeit ist im wesentlichen nichts als ein Auszug aus dem „India Directory", das Kapitän Horsburgh 1806 in London herausgab, enthält daher ausser sehr kurz gefassten, überdies veralteten Bemerkungen über Geologie und Klima ein-

Digitized by Google

gehende Ausführungen nur über Küstengestaltung und Ansegelung. An einer Gesamtdarstellung fehlt es also noch heute. Am meisten haben noch einzelne Inseln Beachtung gefunden, so besonders das altberühmte Harmûs (Ormuz) und die Perlenfischerinseln Bahrein. Die übrige Litteratur ist nur geringfügig und ausserordentlich zerstreut in schwer zugänglichen Zeitschriften, wie den Transactions of the Geographical Society of Bombay, Journal of the Bombay Branch of the Royal Asiatic Society, Journal of the Asiatic Society of Bengal und den Records of the Geological Survey of India. Auch der vorliegende Versuch konnte es sich nicht zur Aufgabe machen, der hervorragenden erdgeschichtlichen Bedeutung, der bunten vielbewegten Geschichte und der zukünftigen politischen und handelsgeschichtlichen Rolle des Persischen Meerbusens in gleicher Weise gerecht zu werden; nur ein Anfang dazu sollte mit dieser kurzen Darstellung der geographischen und geschichtlichen Grundlagen gemacht werden. Zu einer Bearbeitung der Physik des Meeres reichen die einstweilen noch spärlichen Beiträge nicht aus, die die Annalen der Hydrographie, die Zeitschrift für Meteorologie, die Deutschen überseeischen meteorologischen Beobachtungen, gesammelt und herausgegeben von der Deutschen Seewarte, und andere Fachblätter dazu geliefert haben.

Sehr erleichtert wurde mir meine Aufgabe durch die liebenswürdige Unterstützung, die mir bei der Beschaffung und Verarbeitung des weitverstreuten und vielsprachigen Materials von verschiedenen Seiten zu Theil geworden ist. Vor allen bin ich meinem hochverehrten Lehrer, Herrn Professor Theobald Fischer zu grossem Dank verpflichtet für die Anregung und vielseitige Förderung bei dieser Arbeit. Ferner spreche ich auch an dieser Stelle meinen verbindlichsten Dank aus Herrn Wirklichen Geheimen Admiralitätsrath Neumayer, der mir die Benutzung der Bücher- und Kartensammlung der Deutschen Seewarte gütigst gestattete; dem Sekretär der Statistischen Abtheilung im Indischen Amt zu London Sir Charles E. Bernard K. C. S. I., der die Güte hatte, mir den Verwaltungsbericht der britischen Residentschaft im Persischen Meerbusen zu überweisen; dem Chefdirektor des Indo-Europäischen Telegraphen im Indischen Amt Herrn B. T. Ffinch, der mir liebenswürdiger Weise Sonderabzüge aus dem Journal of the

Asiatic Society of Bengal besorgen liess; dem Herrn Obergeometer Stück vom Vermessungsbureau der Stadt Hamburg für die ausserordentlich liebenswürdige Unterstützung bei der Ausführung meiner polarplanimetrischen Berechnung des Flächeninhalts. Für freundlichst ertheilte Auskunft bin ich sehr verbunden den Herren W. Andrews, geschäftsführendem Direktor der Indo-European Telegraph Company Limited zu London; T. Belfante, Viceconsul des Deutschen Reichs zu Iskanderûn (Alexandrette); A. Gabler, britischem Residenten a. D., H. Gabler vom Persian Gulf Telegraph Department zu Fau und dem Residenten Ihrer britannischen Majestät im Persischen Meerbusen Herrn Obersten Wilson in Bûschar. —

Besondere Sorgfalt habe ich auf die Schreibung der arabischen und persischen Namen verwandt. Zwar habe ich nicht den Versuch gemacht, eine wissenschaftliche Transscription der Namen zu geben, die den Ansprüchen der Orientalisten genügen könnte. Denn auch in den Kreisen der Sprachgelehrten giebt es ja noch keine allgemein anerkannte Umschreibung für morgenländische Namen, da das neue, am 10. September 1894 auf dem Congress in Genf festgesetzte Transscriptionsalphabet noch nicht in Kraft getreten ist. Ich habe mich daher bemüht, in möglichst schlichter Weise die fremden Namen so darzustellen, dass bei unbefangenem Lesen nach norddeutscher Aussprache der richtige Laut der einfachen Wortbilder annähernd genau erreicht wird. Vor allem musste dabei mit dem Unfug aufgehört werden, mitten im deutschen Text Buchstaben mit englischem oder französischem Lautwerth anzuwenden, damit die üblichen Aussprachefehler wie Schiratz statt Schirâs, Ormutz statt Harmûs, Nejed statt Nedschd vermieden werden. Allerdings kann bei einem so einfachen Verfahren mit den unzureichenden Mitteln unseres Alphabets das soviel lautreichere arabisch-persische Lautsystem nie richtig dargestellt werden. Ich habe daher zur Nachprüfung für den Sprachkenner im Anhang in einem besonderen Verzeichniss alle Namen, deren landesübliche Schreibung sich zuverlässig ermitteln liess, in der Urschrift gegeben. Im Uebrigen sei nur bemerkt, dass langes persisches â etwa wie schwedisches å klingt, kurzes a wie das englische a in man, dass s ein weicher tönender Zischlaut wie in lesen sein soll, gh der Reibekehllaut, wie er in

Digitized by Google

norddeutscher Aussprache von wagen zu hören ist, ch der tonlose Kehllaut wie in lachen; dass schliesslich alle Vokale ohne Längezeichen (¯) kurz zu sprechen und alle persischen Wörter auf der letzten Silbe oder dem letzten langen Vokal zu betonen sind. —

Die beigefügte Tiefenkarte macht zum ersten Mal den Versuch, auf Grund der besten und neuesten Quellen den Verlauf der wichtigsten Isobathen zu veranschaulichen. Zu Grunde lagen dabei die neuesten Ausgaben der britischen Admiralitätskarten No. 2837a und 2837b im Maassstab von 1 : 1003000, die in winkeltreuer Cylinderprojektion auf 1 : 2500000 reducirt wurden.

Abkürzungen.

AH. = Annalen der Hydrographie und maritimen Meteorologie.
IOD. = Indian Ocean Directory.
JA. = Journal Asiatique.
JAS. = Journal of the Asiatic Society of Bengal, Calcutta.
JRAS. = Journal of the Royal Asiatic Society.
K. = Karte, Kk. = Karten.
PG. = Persian Gulf.
PGP. = Persian Gulf Pilot.
PM. = Petermanns Mitteilungen.
PMb. = Persischer Meerbusen.
PME. = Ergänzungsheft zu PM.
PRGS. = Proceedings of the Royal Geographical Society, London.
QJGeolS. = Quarterly Journal of the Geological Society, London.
RGeolSIndia. = Records of the Geological Survey of India, Calcutta.
TBombGS. = Transactions of the Bombay Geographical Society.
VGEBerlin = Verhandlungen der Gesellschaft für Erdkunde.
ZDMG. = Zeitschrift der Deutschen Morgenländischen Gesellschaft.
ZM. = Zeitschrift für Meteorologie.

I. Weltstellung und handelsgeschichtliche Bedeutung.

Der ungeheure Wüstengürtel, der sich vom Cap Dschûbi an über die Ssahrâ und die arabische Tafel bis zur Gobi zieht, hat zwischen den Kulturländern des Mittelmeers auf der einen und Afrika, Arabien und der indisch-chinesischen Welt auf der andern Seite eine geschichtlich wie geographisch gleich bedeutungsvolle Trennung bewirkt.

Digitized by Google

Gründlicher, als je Meer oder Gebirge es vermocht hätten, hat diese absperrende Wüstenfläche die Beziehungen zwischen dem Norden und dem Süden der Alten Welt derart erschwert, dass durch die Jahrhunderte bis auf den heutigen Tag noch eine Reihe selbständiger Gebiete sich dem Einfluss des mediterranen Kulturkreises völlig entziehen konnten, wofür neben anderem die erst neuerdings aufgedeckte Kultur der uralten südarabischen Reiche einen weiteren überraschenden Beweis gebracht hat. An drei Stellen nur erscheint dieser Trennungsgürtel von Aufschliessungslinien durchschnitten, die in gleicher Richtung von NW nach SO die Anbahnung von Beziehungen ermöglicht haben: der Nil, das Rothe Meer und der Persische Meerbusen sind es, denen es die mittelländische Kultur verdankt, dass sie weit über die Länder ihres Ursprungs hinaus zu weltbeherrschender Stellung gelangte, dass selbst die abgeschlossensten, selbständigsten Kulturländer, wie die Ostasiens, schliesslich ihrem Einfluss unterliegen mussten. Weit mehr als das Nilthal, dessen Erschliessungswirksamkeit kaum bis zum Hochland von Abessinien reicht, hat das Rothe Meer geleistet als völkerverbindende Wasserstrasse, die heute, wo der Kanal von Ssuêss ihre Bedeutung in ungeahnter Weise gehoben hat, wo die politischen Interessen der grossen Handelsnationen Europas in Wettbewerb und Eifersucht an ihren Ufern zusammentreffen, überhaupt zum ersten Seeverkehrsweg geworden ist, dessen Herr zu werden und zu bleiben jetzt eine Hauptaufgabe des augenblicklich grössten Handelsvolkes der Erde bildet.

Bedeutsamer noch durch seine geographische Lage, sowie durch seine wechselvolle geschichtliche Vergangenheit ist der Persische Meerbusen, der als Welthandelsstrasse zu nicht geringer Bedeutung berufen ist. Während der grosse Grabenbruch des Rothen Meeres noch ganz innerhalb der afrikanischen Scholle liegt und seine grosse Vermittlungsrolle nur der grösseren Nähe des Mittelmeeres verdankt, erstreckt sich der Persische Meerbusen auf der bedeutungsvollen tektonischen Grenze zwischen Indo-Afrika und Eurasien und vermittelt so nicht nur zwischen dem afrikanischen und asiatischen Erdtheil, sondern zielt durch seine Richtung sowohl wie durch seine Fortsetzung in der Alluvialebene des Zweistromlandes auf die Verbindung mit der Levante und Europa. Und in der That ist der Persische Meer-

Digitized by Google

busen zu allen Zeiten ein wichtiger Theil der grossen Verkehrsstrasse zwischen Europa und Asien gewesen. Es ist kein Zufall, dass man die Wiege des grössten Handelsvolks der Vorzeit an seinen Ufern gesucht hat. Wenn wir heute auch die vieldeutigen Angaben von Herodotos[1]) und Justinus[2]) über die Urheimath der Phönizier nicht mehr mit Sicherheit auf das Persermeer beziehen dürfen,[3]) so scheint doch aus den Inschriften, die französische und vor allen deutsche Gelehrte in Inner- und Südarabien gefunden und verarbeitet haben, eine Bestätiguug der alten Nachrichten von der grossen Bedeutung der arabischen Ostküste hervorzugehen. Was Herodotos, Agatharchides und Ptolemaios über Gerrhae, das man in Al Katan zu suchen hat[4]), und zahlreiche andere reiche Handelsstädte an dieser Küste berichten, erscheint damit in ganz neuem Licht, in dem auch Glasers Versuch, das alte vielbesprochene, in den verschiedensten Ländern gesuchte Goldland Ôphîr hierher zu verlegen[5]), auf Beachtung Anspruch machen kann. Wie Phönizier, Nabatäer, Assyrer und Babylonier hier ihrem Handel nachgingen, so haben auch alle späteren grossen Handelsvölker, wie Griechen, Araber, Venezianer, Genuesen, Portugiesen, Holländer und Engländer hier Fuss zu fassen gesucht. Und wenn heute britische Staatsmänner und Kaufleute durch Anlage von Faktoreien und Konsulaten, Telegraphen und Verkehrswegen an der persischen Südküste englischen Einfluss vorherrschend machen wollen, wenn die British India Steam Navigation Company alle acht Tage ihre Dampfer von Karâtschi (mit Anschluß von Bombay) die persischen Häfen anlaufen und in die Flüsse bis Baghdâd und Ahwâs hinaufgehen lässt, wenn die grossen politischen Blätter

---

[1]) Herodotos I. 2, VII. 98, 99, 100, 128.

[2]) Justinus XVIII. 3, 2—3.

[3]) Im Gegensatz zu Ernest Renan, Histoire des langues sémitiques. Paris 1858, 183 und George Rawlinson, History of Phoenicia. London 1889. 21, 53 siehe Richard Pietschmann: Geschichte der Phönizier. Berlin (Onckens Allgemeine Geschichte) 1889. 112—126.

[4]) A. Sprenger: Alte Geographie Arabiens. Bern 1875 § 171, und Eduard Glaser: Skizze der Geschichte und Geographie Arabiens. Berlin 1890. II. 253.

[5]) Glaser a. a. O. II. 350ff. Vergl. dazu W. Max Müller: Europa und Asien 1893. 111. P. Jensen, Z. f. Assyriologie 10. 1895. 324ff. — Sprenger: ZDMG. 44. 1890. 515ff.

Londons beim Tode des Schahs Nâssir-ud-Dîn im Jahre 1896 schon ziemlich deutlich von einer Besetzung der Küstenländer Irâns im Anschluß an die Wegnahme von Bahrein und Al Katr sprachen, so reden alle diese Bemühungen und Anzeichen deutlich genug für die über alle augenblicklichen politischen Verhältnisse erhabene dauernde Bedeutung des Persischen Meerbusens als Welthandelsstrasse.

Schon in den ältesten Ueberlieferungen der Menschheit tritt uns der Persische Meerbusen entgegen: was er im Verein mit Euphrat und Tigris den Babyloniern war, spricht sich in der vorgeschichtlichen Sage von Oannes [1]) aus, jenem Wundergeschöpf, von dem uns Bêrôssos, der alte babylonische Priester und Geschichtschreiber, erzählt, er sei als Fischmensch dem Persischen Meerbusen, ἐκ τῆς ἐρυθρᾶς θαλάσσης, entstiegen und habe den ersten Menschen Erziehung, Kultur und Wissenschaft gebracht. So rückhaltlos wird in diesem kindlichen Bericht des frommen Schreibers dem Persischen Meere in jener persönlichen Verkörperung Dank gezollt als der Quelle alles Fortschritts und aller Bildung, dass ausdrücklich versichert wird ἀπὸ δὲ τοῦ χρόνου ἐκείνου οὐδὲν ἄλλο περισσὸν εὑρεθῆναι. Und gewiss haben die Gezeiten des Meerbusens Veranlassung gegeben zu den ersten astronomischen und mathematischen Versuchen, die später zu solcher Blüthe in Babylonien und Chaldaea gelangen sollten; gewiss haben die regelmässigen Ueberschwemmungen des Schatt al Arabs den Menschen des allzu fruchtbaren Schwemmlandes aus gefährlichem dolce far niente aufgerüttelt und seinen schlummernden Scharfsinn zu heilsamen Erfindungen geweckt. Und als ebenso sicher dürfen wir annehmen, dass schon in den frühesten Zeiten der Schifffahrt der Persische Meerbusen den Handel ermöglichte, der Babylon mit indischem Gewürz und Elfenbein wie mit Perlen von den Bahrein-Inseln versah und wiederum die mannigfachen Erzeugnisse des Zweistromlandes, in erster Linie die berühmten Teppiche Babels, in die Welt hinaustrug.

Von dem andern, vielfach so ähnlichen Kulturland der ältesten Geschichte, vom Nillande, lässt sich aus den vorhandenen

---

[1]) Βηρώσσου Βαβυλωνιακά bei Carl Müller: Fragmenta histor. Graecorum. Paris 1848. 2. 496.

Denkmälern nicht mit Bestimmtheit nachweisen, dass Beziehungen zum Persischen Meerbusen bestanden haben.[1]) Zwar heisst es vom König Thutmosis dem Ersten (18. Dynastie, zweites Jahrtausend v. Chr.) auf einer Felseninschrift[2]) gegenüber der Insel Tombos „vom Eufrat bis zum dritten Katarakt erstreckt sich die Macht des Herrschers“; auch wissen wir von der Königin Hatschepsut (Ḥáčepsut), dass sie einen Zug ausrüsten liess ins Land Punt, die Heimath des Weihrauchs, worunter wir nach Lepsius[3]) Südarabien und die Ssomâliküste zu verstehen haben, — aber es bleibt nur eine Vermuthung, dass sich noch weiter nach Osten die Tauschgeschäfte erstreckten,[4]) geleitet vielleicht durch die Bewohner der arabischen Küsten, die, solange sie in der Geschichte bekannt sind, stets den Handel im westlichen Teil des Indischen Oceans vermittelt haben.

Hat so der Persische Meerbusen schon in den ältesten Urkunden der Menschheit seine Spuren hinterlassen, hat er selbst durch die biblische Sintfluthsage[5]) in der christlich-jüdischen Kosmographie einen Platz gefunden, so tritt die Bedeutung seiner Lage immer mehr hervor, je mehr wir den festeren Boden geschichtlicher Thatsachen betreten. Allerdings sind es nicht gerade häufige oder sehr bestimmte Nachrichten, die uns Kunde geben von der handelvermittelnden Rolle, die der Meerbusen im Verkehr der alten Völker gespielt hat; aber aus den spärlichen, über die Jahrhunderte hin verstreuten Meldungen und Andeutungen können wir immerhin die Ueberzeugung gewinnen, dass der Persische Meerbusen als Handelsstraße zwischen den vorderasiatischen Kulturländern und dem weiteren Süden

---

[1]) W. Max Müller: Afrika und Asien nach altägyptischen Denkmälern. Leipzig 1894. 281 ff. Dazu P. Jensen: Zeitschrift für Assyriologie 10. 1895.

[2]) Richard Lepsius: Denkmäler aus Aegypten und Aethiopien. Berlin 1849 ff. 3, 16a. — Eduard Meyer: Geschichte des alten Aegyptens. Berlin (Onckens Allgemeine Geschichte) 231.

[3]) Lepsius, Denkmäler 2. Einleitung XCVIII, und ders.: Nubische Grammatik mit einer Einleitung über die Völker und Sprachen Afrikas. Berlin 1880. Einleitung XCIX.

[4]) Eduard Meyer: Geschichte des alten Aegyptens. Berlin 1887 III. 2. 228 ff. — W. Max Müller, a. a. O. 267.

[5]) Eduard Suess: Die Sintfluth. Prag 1883. — Richard Andree Die Fluthsagen. Eine ethnographische Betrachtung. Braunschweig 1891.

Digitized by Google

und Südosten Asiens an Bedeutung dem Rothen Meer und den grossen Ueberlandstrassen nicht nachstand. Ist es doch sehr wahrscheinlich, dass die Karawanenwege von Halab (Aleppo) nach Bassra, durch den Meerbusen hinab zur arabischen Küste und weiter hinunter nach Indien zu den ältesten Strassen der Welt gehören.[1]) Noch heute geht dort der Waarenverkehr in derselben Weise vor sich, wie sie Plinius schon vor achtzehnhundert Jahren schilderte. Noch heute ist Halab am Ausgangspunkt der grossen Strasse zwischen Schatt al Arab und Mittelmeer ein ungemein wichtiger Knotenpunkt, von dessen ununterbrochener Herrschaft die Ueberreste der alten venezianisch-fränkischen Siedlung[2]) erzählen, die noch heute in der Stadt eine eigene Fundique[3]) besitzt. Ohne Zweifel haben die Araber, die auf drei Seiten ihrer Halbinsel vom Meer umgeben waren und weder durch Religion noch sonstige Vorurtheile der Ueberlieferung sich von Handel und Seeverkehr zurückgehalten sahen, von Omân aus als eines ihrer ersten Ziele die Küste von Makrân und Lâristân ins Auge gefasst, die an vielen Stellen nicht viel über 60 km entfernt liegt und, wie schon Strabon[4]) bemerkt, mit blossem Auge sichtbar ist. Bei dem Geschick, das alle semitischen Völker von jeher für Handelsunternehmungen und wagemuthige Erschliessung neuer Erwerbsquellen bethätigt haben, beherrschten sie sicherlich schon lange den Verkehr von Indien nach Mesopotamien, von Arabien nach Persien, ehe uns die Geschichte erzählt von Tiglatpilessers des Dritten Unterwerfung der Chattîa (732 vor Chr.) an der „Grenze der Länder des Westens, die niemand kennt, deren Lage fern ist (Ostarabien), mit Gold, Silber, Kamelen und Kamelinnen wie zahlreichen Spezereien aller Art“[5]), ehe wir hören von den weitblickenden Plänen des Chaldäerkönigs Nebukadnezar, der als Mehrer des vom Vater ererbten Weltreichs den fruchtbaren Gedanken fasste,

---

[1]) William Vincent: The Periplus of the Erythraean Sea. London 1800. I. 60 f.

[2]) Carl Ritter: Vergleichende Erdkunde der Sinai-Halbinsel, von Palästina und Syrien. Berlin 1855. 1753.

[3]) Vgl. die italienische Bezeichnung fondaco für ähnliche Anstalten, Waarenlager und Karawanssarai, wie der Fondaco dei Tedeschi in Venedig.

[4]) Siehe auch Ammianus Marcellinus XXIII 6; 10 f.

[5]) Fritz Hommel: Assyrische Geschichte (Oncken) 665.

Digitized by Google

den Gewinn des egyptisch-indischen und des indisch-phönikischen Durchgangshandels seinem Reiche zukommen zu lassen durch Anlage eigener Stapelplätze am Persischen Meerbusen.[1]) Seit sein Sieg über Necho von Egypten ihm Syrien unterthan gemacht hatte, war er in der That im Stande, mit Hülfe des Persischen Meerbusens den ganzen Levantehandel in seine Hände zu bringen. Dass ihm das auch gelang, sehen wir aus einer Nachricht des Propheten Jecheskiel, der ein Verzeichniss von Einfuhrwaaren giebt, die auf dem Stapelmarkt von Tyrus zusammenströmten. Da werden persische Goldbrokate, kostbare Reitdecken und Söldner aus „Pâras“ פָּרַס (Persien) genannt und viele andere Waaren, wie indische Gewürze und edle Steine, Elfenbein und Ebenholz, die ihren Weg durch den Meerbusen genommen haben mussten.[2])

Mit dem Sturz des chaldäischen Reichs scheint auch dieser Tauschhandel seinen grossen Massstab verloren zu haben; zwar setzen sich die Babylonier in Gerrhae fest, aber erst zwei Jahrhunderte später sehen wir an den Ufern des Persischen Meeres sich eine ähnlich rege Thätigkeit wie unter Nebukadnezar entfalten. Es war der grösste Feldherr und Eroberer des Alterthums, der den ausserordentlichen Werth dieses Wasserweges erkannte und sich für seine weltumspannenden Pläne nutzbar machen wollte: Alexander der Grosse trug sich, wie Arrianos erzählt, mit dem grossartigen Plan einer vollständigen Kolonisation der Nordküste des Meerbusens und der Sicherung eines Handelsweges von Indien nach Syrien und Alexandria. Als die Empörung seiner Truppen am Dschelam (Hydaspes) den beabsichtigten Zug in die Gangesebene vereitelt hatte, blieb ihm noch die nicht minder vornehme Aufgabe einer Verbindung zwischen den Indusmündungen und Vorderasien. Es ist bekannt, wie er selbst zu diesem Zweck den Landweg durch Makrân und Fârssistân wählte, den wichtigeren Theil der Erforschung aber seinem kretischen Jugendfreunde Nearchos, ehemaligem Statt-

---

[1]) Max Dunker: Geschichte des Alterthums. Leipzig 1878. 1. 851.

[2]) Hesekiel 27. 15—20. Vincent will den Vers 15 genannten Ort Dedân דְּדָן am PMb. bei Mussendim suchen; das ist aber ebenso unsicher wie die Lage von Raëmâ רַעְמָה in Süd-Arabien. Glaser 1890. 2. 391 verlegt umgekehrt Dedân an die Küste von Hidschâs und Raemâ nach Ostarabien.

halter von Lykien, übertrug, der sich schon als Führer der Flotte den Dschelam hinab gut bewährt hatte. Alle Vorbedingungen für das schwierige Unternehmen waren erfüllt: Bauholz lieferten die Südabhänge des Himâlaya, seetüchtige Schiffsbesatzung stellten die Inselgriechen, Karen, Phönizier, Egypter, die in seinem Heere dienten,[1]) und so würde das sorgfältig vorbereitete und geleitete Unternehmen zweifellos auch die entsprechenden Früchte getragen haben, wenn nicht Alexanders vorzeitiger Tod dem Ganzen die Seele genommen und seinen Thron ohne fähigen Nachfolger gelassen hätte. Von der Gründlichkeit der Beobachtungen und Vorbereitungen zeugt der Bericht des Admirals, wie er als Ἀνάπλους τῶν ἐξ Ἰνδῶν ἀποσταλέντων ὑπὸ Ἀλεξάνδρου — so lautet die ursprüngliche Ueberschrift des Schiffstagebuches[2]) — in der Anabasis von Arrianos[3]) erhalten ist; und je mehr wir die gewissenhaften Grundlagen des Zuges bewundern, um so mehr müssen wir bedauern, dass der sichere Erfolg so traurig vereitelt werden musste.

In den nächsten drei Jahrhunderten meldet uns keine bestimmte Ueberlieferung von dem Fortbestehen der regen Beziehungen zwischen Europa, Arabien und Indien. Zwar lässt die Nachprüfung, die Nearchs Forschungsergebnisse erfahren haben durch Androsthenes von Thasos[4]), Orthagoras, Archias und den Steuermann Hiero von Soli[5]), deren Fahrten Eratosthenes erwähnt, vermuthen, daß Alexanders Nachfolger den Persischen Meerbusen nicht aus dem Auge verloren; aber ein deutliches Zeugniss für die fortbestehende Bedeutung seiner Wasserstrasse finden wir erst wieder im ersten nachchristlichen Jahrhundert, in dem Περίπλους τῆς ἐρυθρᾶς θαλάσσης, den ein

---

[1]) Wilhelm Tomaschek: Topographische Erläuterung der Küstenfahrt Nearchs vom Indus bis zum Euphrat. Sitzungsberichte der philos. histor. Classe der Kaiserl. Akademie der Wissenschaften. Wien 1890. 121. Band 88.

[2]) In dieser Form als Bericht von Onesikritos, dem Obersteuermann der Flotte, bei Theophrastos, Hist. plant. IV. 7. 3. Vgl. Tomaschek a. a. O.

[3]) Indike cap. 19 ff. — Anabasis, Ausgabe Müllers in den Geographi Graeci minores VI. 1.

[4]) Bei Strabon XVII. C 765 f.

[5]) Alexandri Magni historiarum scriptores aetate suppares. ed R. Geier. Leipzig 1844. 341 f. — Die geographischen Fragmente des Eratosthenes. Hg. von Hugo Berger, Leipzig 1880. 3. 273. — Hugo Berger: Die wissenschaftliche Geographie der Griechen. Leipzig 1893. 3. 58.

egyptischer Kaufmann über seine Fahrt durchs arabische Meer nach Indien hinterlassen hat.[1]) Seine Schrift, die sonst durchaus nur die Hand eines ungelehrten, wenig schriftgewandten Mannes verräth, giebt uns inmitten zahlreicher Irrthümer und Ungenauigkeiten ein Verzeichnis der Ausfuhrwaaren des Persischen Meerbusens, das wir wohl für zuverlässig halten dürfen, da sich der Verfasser wenigstens überall als erfahrener Seemann und umsichtiger Kaufmann zeigt. Danach gab es auch noch zu seiner Zeit einen lebhaften Handel zwischen Egypten, Arabien, Indien und Persien. Kupfer, Hölzer zum Schiffs- und Häuserbau, Schmuckhölzer wie Sandel- und Ebenholz, werden eingeführt; Stoffe aus den Fäden der Steckmuschel, einheimische Prachtgewänder, Purpur, Perlen, Wein, Datteln, Gold und Sklaven stehen auf der Ausfuhrliste[2]) — alles Gegenstände, die den Wohlstand und die Bildung der betheiligten Handelsvölker errathen lassen.

Ein Austauschverkehr und Durchgangshandel dieser Art wird den Persischen Golf auch belebt haben in der Folgezeit, aus der uns keine sicheren Nachrichten vorliegen. Denn die griechischen und römischen Schriftsteller der Kaiserzeit, Plinius, Pomponius Mela, Klaudios Ptolemaios, Ammianus Marcellinus bringen nur so dürftige Angaben, dass kaum an bedeutendere Beziehungen zwischen dem römischen Reich und den Gestadeländern des Meerbusens gedacht werden kann. Andrerseits aber lassen die Berichte der arabischen und persischen Reisenden aus den ersten Jahrhunderten des Isslâms auf eine solche Blüthe des Handels schliessen, daß eine Unterbrechung des Tauschverkehrs zwischen Indien und den vorderasiatischen Ländern nicht wahrscheinlich erscheint. Dass unter anderem der Seidenhandel von China und Ceylon über Persien zu allen Zeiten sehr bedeutend gewesen und im Durchgang nach Vorderasien und Europa stets, zumal nachdem im zehnten Jahrhundert durch den Sturz des Herrscherhauses Tang den Chinesen das Tarim-Becken verloren gegangen war,[3]) in den Händen der Perser lag, ist eine Thatsache, die auch auf die Rolle des Persischen Meerbusens Schlüsse gestattet. Wenn Theodosius II. von Byzanz

[1]) Näheres im Anhang, Zusatz 3.

[2]) Siehe diese Liste im Anhang, Zusatz 4.

[3]) Ferdinand von Richthofen. VGEBerlin 1877. 96.

im Jahre 410 mit den Persern verschiedene Zoll- und Durchgangsplätze verabredet[1]), an denen allein den Byzantinern die chinesische und indische Seide verkauft werden soll, und als südlichsten Markt die Stadt Kallinikon am Euphrat bestimmt, deren günstige Lage für den Handel auch Ammianus Marcellinus[2]) rühmt, so geht daraus wohl mit Sicherheit hervor, dass neben den uralten Ueberlandstrassen südlich vom Kaspischen Meer auch die Wasserwege an der Küste Indiens entlang bis zur Euphratmündung nicht verödeten, solange die üppigen Höfe der Byzantiner und der Ssâssâniden ihren grossen Bedarf an Seidenstoffen durch Einfuhr aus dem Ausland decken mussten.[3]) Selbst als man mit Mühe und List den Chinesen das Geheimniss des Seidenbaues abgesehen und eigene Züchtereien im griechischen Reich und in Persien angelegt hatte, war der persische Seidenhandel noch so bedeutend, dass es Kaiser Justinian nicht gelang, den Geldsegen dieses lebhaften Durchgangsverkehrs den ihm verfeindeten ssâssânidischen Persern zu nehmen und den befreundeten Ethiopiern zuzuwenden[4]); denn es zeigte sich gar bald, dass die wirklichen Herren des Marktes an den indischen Verschiffungshäfen, wo nach des Kaisers Plan die Ethiopier für Byzanz die Seide einkaufen sollten, die Perser waren, die sich als altgewohnte Kunden nicht so leicht von einem Wettbewerber verdrängen liessen. Zwar erzählt ein Jahrhundert später der chinesische Pilger Hiuen Thsang, der auf seiner Reise zu den buddhistischen Glaubensgenossen in Indien an der Ostgrenze Persiens vorbeizog, von Seidenzucht und Seidenverarbeitung im Lande der Ssâssâniden[5]), aber es ist nicht anzunehmen, dass diese ersten Anfänge einheimischer Gewerbethätigkeit den unersättlichen Bedürfnissen des Hofes hätten gerecht und so der Einfuhr fremder Seide hätten verderblich werden können. Der arabisch-persische Geschichtsschreiber Tabarî berichtet in seiner

---

[1]) Zachariae in Mémoires de l'Académie de St. Pétersbourg. 7. 1865. vol. 9. 5. Heyd.

[2]) Ammianus XXIII. 3.

[3]) Wilhelm Heyd: Geschichte des Levantehandels im Mittelalter. Stuttgart 1879. I. 7 ff.

[4]) Procopius de bello persico I. 20. Heyd.

[5]) Sein Bericht stammt etwa vom Jahre 630. Vgl. Buddhist Records of the Western World. Translated from the Chinese by Samuel Beal. London 1885. Trübner's Oriental Series.

berühmten Chronik von den unermesslichen Schätzen, die bei der Eroberung der Perserhauptstadt Madâin (Ktesiphon) durch Ssad, der für den Chalifen Omar Persien eroberte, in die Hände der beutegierigen Araber fielen. Die kostbarsten und prunkvollsten Erzeugnisse des Kunstgewerbes aller Länder, unendliche Massen von wohlriechenden Stoffen, edle Gesteine, Edelmetalle waren im Palaste Yesdigerds und in eignen Lagerhäusern aufgespeichert. Darunter Perlen von den Bahrein-Inseln, Ambra aus Hinterindien, Moschus, Kampfer, Rubinen und Smaragde aus Hindustân in solcher Fülle, dass Omar damit einen grossen Markt in Medîna abhalten konnte, zu dem die Käufer aus Egypten und Yemen zusammenströmten.[1]) Dass es den Persern möglich war, solche Schätze aus fernen Ländern zusammenzubringen, lässt erkennen, dass der Golf auch in den letzten Jahrhunderten des Ssâssânidenreiches, wenigstens für den asiatischen Verkehr, seine Rolle weiter gespielt hat.

Ähnliches findet sich im zehnten Jahrhundert in dem Kitâb al iqlîm des Persers Abû Isshâk aus Isstachr (Persepolis), der nicht nur dieselben Handelsartikel wie Tabarî erwähnt, sondern auch noch solche nennt, die ohne Zweifel aus Afrika stammen. Wie Yakût[2]) schildert auch er die alte, längst verfallene Handelsstadt Ssirâf (westlich vom Râss Nâband, beim heutigen Dorf Tahiri) wo Jacques de Morgan noch 1890 die grossartigsten Trümmerstätten der ganzen Küste fand,[3]) als einen blühenden Hafen, in dem die Güter der ganzen Welt zusammenströmen, von wo die mannigfachen Erzeugnisse des Landes in alle vier Windrichtungen vertrieben werden.[4]) Zum Schutze des Handels sieht er an der Einmündung des Schatt al Arabs eine Küstenbefestigung angelegt, die dem Treiben der „Wegelagerer des Meeres“ steuern soll. Allein der Umstand, dass nach dem übereinstimmenden Bericht aller Reisenden, die Ausführliches über

---

[1]) Chronique d'Abou Djafar Mo'hammed bin Djaûr bin Yezid Tabarî, traduite sur la version persane d'Abou 'Ali Mo'hammed Bel'amî par Hermann Zotenberg. Paris III 1871. 4. Chap. 49, s. 414 ff. — Tabarî (arab.) 1. 2444 ff.

[2]) Vgl. F. Wüstenfeld: Die Reisen Yacuts. ZDMG. 18. 420.

[3]) J. de Morgan: Mission scientifique en Perse. Études géographiques. 2. Paris 1895. 298.

[4]) In der verkürzten Ausgabe bei Sir William Ouseley: Oriental Geography (Ebn Haukal). London 1800. 12.

diese Gegenden geschrieben haben, ganze Völkerschaften vom Seeraub lebten, ist ein Beweis für die Blüthe des Handels am Persischen Meerbusen. Abû Isshâk aus Isstachr führt die „Ssûre der Höhle“ aus dem Korân an, in der es heisst „und siehe, es war hinter ihnen ein König, der fiel mit Gewalt jeglichem Schiff in den Weg“, um die Zustände an der oft befahrenen Seeräuberküste von Lâristân und Kirmân zu schildern. Noch anschaulicher wird das lebhafte gewinnsüchtige Treiben in diesen Gewässern im dreizehnten Jahrhundert geschildert, wo von Ceylon und Malabâr an über Gudschrât bis Omân und den Schatt al Arab alles, vom Fürsten bis zum ärmsten Fischer, persönlichen Antheil nahm an dem emsigen überseeischen Verkehr,[1]) der jene Länder auch zu einer Zeit verband, wo die europäischen Völker, noch unter den Nachwirkungen der Völkerwanderungswirrsale zu sehr mit sich selbst beschäftigt, um an ausländische Unternehmungen zu denken, darauf warten mussten, bis die Kreuzzugssbegeisterung ihnen die Sehnsucht nach fernen Ländern und wieder den Muth zu kühnen Unternehmungen über See erweckte.

Als diesem Anstosse folgend zuerst die Italiener, überhaupt das erste seefahrende Volk des Mittelalters,[2]) wieder die Beziehungen zum Morgenlande aufnahmen, die nur noch bei den Paläologen schwache Pflege gefunden hatten, trafen sie überall auf die lebendigen Anzeichen eines weitverzweigten, ungemein lebhaften Handels, der sich augenscheinlich in altgewohnten Bahnen bewegte.[3]) Für einen Zweig dieses Güteraustausches haben wir ausführliche Nachrichten aus dem dreizehnten Jahrhundert in dem bewundernswerth vielseitigen und umsichtigen Bericht Marco Polos, des grössten Reisenden des Mittelalters, den er in seiner unfreiwilligen Musse „en la carsere de Jenes“

---

[1]) Siehe diese bemerkenswerthe Darstellung Marco Polos im Urtext, Anhang, Zusatz 5.

[2]) Theobald Fischer: Sammlung mittelalterlicher Welt- und Seekarten italienischen Ursprungs und aus italienischen Klöstern und Archiven. Venedig 1886. 4.

[3]) Guglielmo Berchet: La repubblica di Venezia e la Persia. Turin 1865. — Vgl. auch das persisch-kumanisch-lateinische Wörterbuch, das 1303 von einem Venezianer für Kaufleute verfasst wurde, bei Julius von Klaproth: Mémoirs relatifs à l'Asie, contenant des recherches historiques etc. sur les peuples de l'Orient. Paris 1824. III. 113, 256.

(Genua) als Kriegsgefangener der seiner Vaterstadt feindlichen Republik seinem Leidensgefährten Messire Rusta Pisan [1]) in die Feder diktirte.[2]) Ueberall wo Polo von Häfen des Arabischen Meers und des westlichen Indischen Ozeans erzählt, finden wir Bemerkungen über den Pferdehandel, der vom Persischen Meerbusen aus alle umliegenden Länder mit Reitthieren arabischer und iranischer Zucht versah.[3]) Es ist bekannt, dass Indien selbst fast gar keine Pferde hervorbringt,[4]) dass die eingeführten ausländischen Thiere nicht lange dem heissen Klima Stand halten. Andrerseits aber wird man nicht leicht einen ähnlichen Aufwand an kostbaren Pferden finden wie an den Häfen der indischen Grossen, die noch heute, wie vor sechshundert Jahren, gern die edelsten Thiere aus Nedschd und Irân in ihrem Marstall stehen haben. Auch die britisch-indische Militärverwaltung muss heute den Ersatz für ihre Reiterregimenter zum grossen Theil vom Persischen Meerbusen beziehen, da sich die Landesgestüte nicht recht bewährt haben und man erst kürzlich mit der Einfuhr starkknochiger Waler aus Australien begonnen hat. Wenn noch jetzt, wo auch andere Bezugsquellen offen stehen, die Einfuhr von Pferden, Eseln, Maulthieren aus dem Golf noch immer so beträchtlich ist,[5]) dass das Deck der Dampfer der British India Steam Navigation Company zwischen Bûschar und Karâtschi stets aussieht wie ein schwimmender Pferdestall, so kann man annehmen, dass zu Zeiten, wo man bei mangelhafterer Verkehrsentwicklung allein auf den Bezug aus Persien und Arabien angewiesen war, sich die Pferdeausfuhr wohl in der That solchen Umfangs erfreute, wie ihn Marco Polos Angabe vermuthen lässt, dass in der „grant province de Maabar“ (an der indischen Küste NW Ceylon gegenüber) der König für seinen Hofhalt

---

[1]) Rustiziano aus Pisa, sonst bekannt durch seine zahlreichen Bearbeitungen der Sagen vom König Artus.

[2]) Le livre de Marco Polo, citoyen de Venise, conseiller privé et commissaire impérial de Koublai-Khaân, rédigé sous sa dictée en 1298 par Rusticien de Pise, publié pour la première fois par G. Pauthier. Paris 1865. Unentbehrlich ist neben dieser Originalausgabe Henry Yules kritische Uebersetzung.

[3]) Siehe Anhang, Zusatz 6.

[4]) W. W. Hunter: The Indian Empire. Its History, People, and Products. London 1886. 2. edition 520 ff.

[5]) Administration Report of the Persian Gulf Political Residency and Muscat Political Agency for 1893—94. Calcutta 1894.

Digitized by Google

allein jährlich zehntausend Pferde von den Persern bezogen habe.[1])

Neben den Pferden behielten auch die übrigen Waaren, die in den Häfen des Persischen Meerbusens geladen und gelöscht wurden, wie Ambra, Elfenbein, Ebenholz, Gewürze, Edelsteine, Kokusnüsse, Baumwolle, als ständige Einfuhr von Indien, und Datteln, Perlen, Seidenstoffe, Teppiche, als Hauptausfuhr Persiens, ihren Werth auf dem asiatischen Markt und konnten den Handel dauernd auf jener Höhe halten, die schon zu Anfang des vierzehnten Jahrhunderts die Genuesen und Pisaner verlockte, in Persien und zumal am Meerbusen eigene Stapelplätze anzulegen, um sich den Weg zum morgenländischen Welthandel gleich an den einflussreichsten Plätzen zu öffnen.[2]) Schon 1306 hatte eine Gesandtschaft — wohl von Oldschâitû Chân — die Beziehungen zwischen Persien und Genua eröffnet — nebenbei dieselbe Gesandtschaft, der Giovanni da Carignano[3]) die Erkundigungen zur Besserung seiner Weltkarte für jene Gegenden verdankte — und schon wenige Jahre darauf erscheinen die Italiener mit den kühnsten Plänen am Persischen Meer: sie wollen in Harmûs und Aden Schiffe bauen, die den Handel von Malabâr und Gudschrât nach Persien bringen und so den Durchgangshandel nach Egypten lahm legen sollen. Mit Hülfe des persischen Königs sollen die Waaren nach Tabrîs und Ssultanîya gebracht werden und dann auf dem europäischen Markt Genuas Uebergewicht über die Nebenbuhlerrepubliken begründen.[4]) In dieser grossartigen Weise sich den Alleinhandel zwischen Asien und Europa zu sichern, gelang indessen erst zwei Jahrhunderte später den Portugiesen, die durch Vasco da Gamas Entdeckungen rasch die übrigen Handelsnationen überflügelten und bald die ersten und wohl auch die einzigen Europäer

[1]) M. Polo 2. 615.

[2]) C. Desimoni in Atti della Società Ligure di storia patria XIII. fasc. 3. 46, angeführt bei Th. Fischer, Sammlung 1886. S. 5. — Heyd, Levantehandel 2. 111 f. — Vor allem ist für die ersten Versuche der Italiener in Persien zu benutzen: Navigationi et Viaggi, raccolti già da M. Gio. Battista Ramusio et con molti et vaghi discorsi, da lui in molti luoghi dichiarati et illustrati. In Venetia nella stamperia dei Giunti. 1563—1606. 3 vols. fol.

[3]) Th. Fischer, Sammlung 119 f.

[4]) Ebenda 5.

Digitized by Google

wurden, die in grossem Maassstabe die Vermittlungsrolle des Persischen Meerbusens begriffen und auszunutzen verstanden haben.[1])

Seit Vasco da Gamas Landung in Kâlikût am 20. Mai 1498 die Portugiesen in den Mittelpunkt des indischen und des persisch-arabischen Handels führte, ist der Persische Meerbusen fast ununterbrochen in Beziehungen zu den grossen Handelsvölkern Europas geblieben. Denn sehr bald zeigte es sich, dass nur die Beherrschung dieser einschneidenden Wasserstrasse, solange das Rothe Meer in fremden Händen war, auf eine Bahn führen würde, wo man mit Erfolg dem umfangreichen, erbangesessenen Handel der Eingeborenen wetteifernd entgegentreten könnte. Und in der That richteten die Generalkapitäne des mit so wunderbarer Schnelle gegründeten und emporgewachsenen portugiesischen Kolonialreichs in Indien zunächst ihr Augenmerk darauf, der neuen Gründung, die anfangs nur durch Aufwand ständiger Waffengewalt erhalten werden konnte, einen natürlichen Halt zu geben durch feste Beziehungen zu den Durchgangsländern nach Europa, wie sie die Eingeborenen längst für sich zwischen den Nordwestküsten des Indischen Ozeans hergestellt hatten. An dem Widerstand der Mameluken, die auch in ihrer kaufmännischen Bethätigung so gewaltthätig auftraten wie in ihrer Willkürherrschaft in Egypten, scheiterte Affonso d'Albuquerques kühner Versuch, die alte Strasse des Rothen Meeres dem Alleinhandel der Portugiesen zu gewinnen. Ssokotrâ nur blieb als wertvoller Stützpunkt in deren Händen, so dass sie nach der Gewinnung einiger fester Punkte an der Küste von Gudschrât einen Vorstoss auf Omân wagen konnten. Masskat, damals wie heute für den Eingang des Persischen Meerbusens von ähnlicher Bedeutung wie Aden für den des Arabischen, wurde genommen. Auch die blühenden Handelsstädte Kuriât, Ssohâr und Chôr Fakkan fielen durch blutige Gewalt oder durch freiwillige Uebergabe in die Hände der europäischen Eindringlinge. Aber Harmûs, das beherrschend an der engen Eingangsstrasse lag und bei weitem die bedeutendste Siedlung am ganzen vorderen Indischen Ozean war, konnte

[1]) Zur Entstehung des Portugiesischen Reichs in Asien siehe die Literatur im Anhang, Zusatz 7.

nicht dauernd gehalten werden. Erst als sich Albuquerque in seiner neuen Würde als Gobernador das Indias rücksichtsloser der Ausführung seiner ehrgeizigen weitblickenden Pläne von einem portugiesischen Südasien widmen konnte, gelang es ihm bei einem zweiten, sorgfältig vorbereiteten Kriegszug die reiche Handelsstadt zu nehmen, die seitdem die Perle unter den überseeischen Besitzungen Manuels des Grossen blieb.

Auf diesem kleinen Felseneiland, das kaum 20 km im Umkreis misst[1]), schoss jetzt ein Weltmarkt empor, dessen Fülle und Pracht den Erdenrund erfüllte, dessen Name noch lange das Kennwort blieb für die unerhörten Schätze des Morgenlandes.[2]) Durch seine Lage ausgezeichnet wie wenige andere Handelsplätze der Zeit, gestützt auf uralte Beziehungen, auf natürlich gegebene Verkehrswege zwischen Arabien und Indien, Mesopotamien und China, konnte Harmûs in der That ein Riesenbazar werden für "todas as espiciarias e riquezas da India, as quaes per cafilas de camelos vinhão ter as Cidades de Aleppo e Damasco"[3]), ein Stapelplatz, in dessen „Hort der Sicherheit", wie ein zeitgenössischer arabischer Geograph[4]) ihn nennt, sich unter dem Schutz kaufmännisch veranlagter Fürsten[5]) „die Händler aus sieben Klimaten" ein Stelldichein geben konnten.

Indessen waren die Portugiesen nicht die Nation dazu, ein fremdes unterworfenes Land dauernd und zu seinem Vortheil zu beherrschen. Männer von der Charakterstärke und Unbestechlichkeit Albuquerques sind in diesem verkommenen Volk eine seltene Ausnahme. Eifersüchteleien unter den abgeordneten Statthaltern, Habsucht und rohe Ungerechtigkeiten der Unterbeamten machten den Eingeborenen die portugiesische Fremd-

---

[1]) Whitelock, JRGS. 1838 170.

[2]) Vgl. den alten Reim "If all the world were made into a ryng, Ormuz the gem and grace thereof shoulde bring", den Thomas Herbert für diesen "only brave place in all the Orient" anführt. Some Years Travel 1638. 113.

[3]) João de Barros. Asia. T. 3[3]. — J. J. Egli, Nomina Geographica 1892. 675.

[4]) Dâr al amân, bei Abd ur Resâk, der 1443 zwei Monate auf Harmûs zubrachte. Ausgabe der Hakluyt Society 22. 5.

[5]) Jean Chardin: Journal d'un voyage en Perse et en autres lieux d'Orient. Amsterdam 1711. IV. 265.

Digitized by Google

herrschaft bald verhasst. Mit Mühe wurden die ersten Aufstände der geknechteten Bevölkerung unterdrückt, bis schliesslich wie auf der ganzen Linie der asiatischen Besitzungen so auch hier Portugals Unfähigkeit hervortrat, das so glänzend begonnene Werk fortzusetzen. In dem Prunk der Gesandtschaft [1]), die König Manuel unter Tristão da Cunha an Papst Leo den Zehnten schickte, wobei neben einem riesigen Elephanten, wie man ihn seit dem Alterthum nicht mehr in Italien gesehen hatte, auch das herrliche Pferd Aufsehen erregte, das der Scheich von Harmûs gesandt hatte — in diesem Prunk spiegelte sich der Glanz des Persischen Meerbusens als westöstlichen Handelsmittelpunktes jener Zeit; in den farbenglühenden Schilderungen in des Indienfahrers Luiz de Camões romantisch-phantastischer Dichtung fand er über die ganze Welt hin preisenden Widerhall. Aber nach wenigen Jahrzehnten schon blieb von diesem Glanz des höchsten Aufschwungs nichts als ein Schatten; von denen, die ihn heraufgeführt, nichts als das verhasste Andenken bei den Eingeborenen [2]) und ein leichtes Erbe in den Händen der nachfolgenden Holländer und Briten. —

Kaum ein Jahrhundert nach der Besetzung von Harmûs durch die Flotte Albuquerques konnte ein Engländer, der Persien durchreist hatte, den Direktoren der Ostindischen Compagnie in Ssurât empfehlen, sich im Persischen Meerbusen eine Faktorei anzulegen [3]), und zur selben Zeit begannen die Holländer, die sich schon längst während des Verfalls der portugiesischen Herrschaft in deren Kolonien aufgehalten und sich mit den Verhältnissen tropischer Pflanzungen und morgenländischer Handelsgeschäfte vertraut gemacht hatten, ebenfalls im Persischen Meer Ausschau zu halten zu dauernder Niederlassung. 1616 gründen die Engländer von Gudschrât aus die erste Handelsstation an

---

[1]) Sophus Ruge, Geschichte des Zeitalters der Entdeckungen. Berlin 1883. 156 ff.

[2]) „Die Einwohner, ob sie schon meist Perser, Araber oder Indianer sind, reden oder verstehen sie doch alle die Portugiesische Sprache . . . Es wird allen Nationen unter der Sonnen, Christen, Mahumedisten, Juden und Heyden allhier zu Gamron [= Bandar Abâss] zu handeln frey vergönnet, ohne den Portugiesen nicht." Des Hochedelgebohrnen Johann Albrechts von Mandelslo Morgenländische Reise Beschreibung, heraussgegeben durch Adam Olearium. Hamburg 1696. 22.

[3]) Purchas' Pilgrims. London 1614. lit. 4. chap. 17.

der persischen Küste in Dschâschk, 1623 folgt ihnen die niederländische Compagnie des Indes Orientales, die schon nach zwanzig Jahren einige Inseln ihr eigen nennt und „jarelijks fijftien of zestien hondert duizent ponden specereyen in Perziën verkocht“ [1]). Fast zwei Jahrhunderte lang halten sich hier Holländer und Engländer die Waage, erstere durch grössere Seemacht wirksam gestützt [2]) und durch ihre thatkräftigen, meist deutschen Beamten [3]) besser vertreten wie die weniger wagemuthigen Engländer, denen erst am 2. Juli 1763 Nâdir Schâhs Statthalter in Bûschar in der Person ihres Vertreters des "right worshipful William Andrew Price, governor of the English nation in the Persian Gulf" eine abgabenfreie Faktorei zu errichten erlaubt. [4])

Bis zum Ausgang des siebzehnten Jahrhunderts waren die Holländer die einflussreichsten Europäer an der Küste, obwohl sie zunächst nur ein ganz persönliches Tauschgeschäft mit dem König trieben und die lästigen Zollverträge, die ihre Gesellschaftsbeamten mit den Statthaltern der persischen Regierung schlossen, von vornherein zu umgehen gesonnen waren. [5]) Trotz dieses Mangels an prunkhafter staatlicher Vertretung, die den Portugiesen erstes Gebot gewesen war, gewannen sie bald solches Ansehen, dass sie den Eingeborenen als Könige von Europa galten [6]) und ihr Tauschhandel, besonders der mit einheimischer und chinesischer Seide, bald den Neid anderer Händler erweckte. Zu den Versuchen, die holländische Herrschaft auf dem europäischen Seidenmarkt zu untergraben, gehört auch die unter dem Namen einer Holsteinischen Gesandtschaft bekannte Unternehmung Hamburgischer Kaufleute vom Jahre 1637, die durch die Theilnahme des Dichters Paul Fleming und die treffliche Beschreibung von Adam Olearius

---

[1]) De zes reizen van de Heer J. Bapt. Tavernier, Baron van Aubonne. Door J. H. Glazemaker vertaalt. t'Amsterdam 1682. 1. 195.

[2]) Chardin 1711. 9. 293.

[3]) Carsten Niebuhr: Beschreybung von Arabien. Mit Tafeln. Kopenhagen 1772. 321—327 giebt eine interessante Geschichte der deutschen Beamten der Holländisch-Ostindischen Compagnie auf Châràk, worüber Näheres im Anhang, Zusatz 9.

[4]) Clement A. Markham: General Sketch of the History of Persia. London 1874. Appendix A, Seite 530 f.

[5]) Chardin 1711. 3. 182.

[6]) Ebenda 9. 293.

auch allgemeiner bekannt geworden ist. Während die Holländer, sobald sie in Asien gegen die sinkende Macht Portugals und den aufgehenden Stern Spaniens mit eigenen Kolonialbestrebungen auftraten, sich vor allem bemühten, ihre neuen Besitzungen im Südosten zur Levante in Beziehung zu setzen und daher den Persischen Meerbusen als wichtiges Durchgangsgebiet für Bassra, das Euphrat-Thal und Halab ansahen [1]), glaubten die Hamburger die Seide von Turkestân und Charâssân weit billiger auf dem Landweg liefern zu können. Unter dem Schutze des Herzogs Friedrich von Holstein-Gottorp, der in Russland gute Verbindungen besass, rüsteten sie daher jene denkwürdige Handelsreise aus, die gewiss zu werthvollen Ergebnissen geführt haben würde, hätte nicht von Anfang an ein Unstern über dem Ganzen gewaltet und das unwürdige Benehmen des Führers die Zwecke der Gesandtschaft vereitelt. [2])

Einen dritten Weg schlugen die Engländer ein, die seit ihrem 1622 im Bunde mit den Persern über die Portugiesen davongetragenen Sieg auf Harmûs zu den dauernd im Persischen Meerbusen vertretenen Mächten Europas gehören. Portugal hatte mit dem ganzen Aufwand vizeköniglicher Macht und Würde, Holland durch schlichte Kaufmannsart zum Ziele kommen wollen — England versuchte es auf die im Morgenlande misslichste und langwierigste Weise, durch diplomatische Verhandlungen. Viele Misserfolge, manche Demüthigungen wurden geerntet, ehe die englische Zähigkeit auch hier ihren Zweck erreichte. Noch 1583 hatte Albuquerque es ungestraft wagen können, englische Kaufleute, deren Erfolge ihm lästig wurden, ins Gefängniss zu werfen; [3]) vierzig Jahre später hatten die Perser ihren englischen Verbündeten den bedungenen Antheil an der portugiesischen Beute ohne Weiteres vorenthalten dürfen, [4]) ja noch 1673 hatten die englischen Kaufleute es mit anhören müssen, wie der persische Statthalter zu Bandar Abbâss die schäbige Vertretung ihrer Flotte

[1]) Tavernier 1682. 1. 180 ff. und Erste Deel, vijfde bock, 23. hoeftdeel 562—71.

[2]) Adam Olearius: Reisebeschreibung nach Muskau und Persien. Nebst beigefügtem Persianischen Rosenthal. Schleswig 1647. — Chardin 1711. 8. 216 ff.

[3]) Purchas' Pilgrims. London 1614. II lib. 9 chap. 3.

[4]) George N. Curzon: Persia and the Persian Question. London 1892. 2. 431.

im Gegensatz zur holländischen öffentlich verspottete.[1]) Erst als die Niederlande und Portugal von ihrer führenden Rolle auf der Bühne der europäischen Handelspolitik zurückgetreten waren, als Dupleixs Traum von einem grossen französischen Reich in Asien in der Schlacht von Plassi an Robert Clives nüchterner Kraft zerschellt war, da erst durften die Engländer daran denken, sich in unmittelbare Verhandlungen mit dem Perserkönig einzulassen und sich die Berechtigung und ungestörte Entwicklung ihres Handels an den Küsten des Meerbusens sozusagen amtlich bestätigen zu lassen. Wo der Einfluss der königlichen Statthalter von Bûschar und Bandar Abbâss aufhörte — und die politische Macht der persischen Regierung über die buntgemischte Küstenbevölkerung war zu keiner Zeit sehr gross[2]) — da nutzten freilich auch feierliche Verhandlungen und diplomatischer Schriftwechsel nichts. Seit aber die Wâli des Sultans von Stambûl in Egypten mehrmals fremden Schiffen mit Erfolg den Durchgang durchs Rothe Meer untersagt hatten und die Sperrung Egyptens durch das Pariser Direktorium in den Revolutionskriegen England die Nothwendigkeit gezeigt hatte, auf einen andern Weg zu seinen indischen Besitzungen zu sinnen, haben englische Staatsmänner und Offiziere, Reisende und Ingenieure den Persischen Meerbusen nicht aus den Augen verloren.

Schon 1798, als Bonaparte nach seinem Sieg bei den Pyramiden Miene machte, sich an der Schwelle des Morgenlandes eine starke Stellung zu schaffen, erbrachte die Ostindische Handelsgesellschaft durch ihre schnell ins Werk gesetzte syrische Kameelpost den Beweis der Möglichkeit einer Verbindung mit Indien über den Persischen Meerbusen. Und F. Rawdon Chesneys Flossfahrt 1831 den Euphrat hinab veranlasste die Regierung von Grossbritannien, den weitblickenden Iren, der schon damals auch für die Durchstechung der Landenge von Ssuêss eingetreten war, mit einer gründlichen Untersuchung der Frage zu betrauen.[3]) Selbst nach der Eröffnung des Kanals, der seitdem

---

[1]) Chardin 1711. 9. 293.

[2]) PM. 1863. 200. — George N. Curzon 1892. 2. 431. — Carsten Niebuhr 1772. 330.

[3]) F. Rawdon Chesney: Narrative of the Euphrates Expedition carried on by Order of the British Government during the Years 1835—37. London 1868.

Digitized by Google

zur Hauptschlagader des englischen Handelsverkehrs geworden ist, beschäftigte sich die Regierung mit dem Plan, das Mittelmeer zum zweiten Male mit dem Indischen Ocean zu verbinden, auf einem Wege, der nicht von dem guten Willen der Grossmächte abhinge, die für die Neutralität des Ssuêsskanals bürgen. Der Plan, den die Ostindische Handelsgesellschaft 1841 angesichts der grossen Schwierigkeiten hatte fallen lassen, wurde wieder aufgenommen: eine regelmässige Dampferfahrt auf dem Euphrat einzurichten, die von Bassra über Hilleh bis Beles (auf der Höhe von Isskanderûn) den Fluss befahren wollte. Wiederum wurden die zahlreichen Stromschnellen und die künstlich angelegten, für die Landwirthschaft höchst wesentlichen Bewässerungsdämme, die für Mesopotamien so bezeichnend sind, zum vereitelnden Verhängniss. Der Gedanke, mit Hülfe des Flusses selbst die Verbindung herzustellen, musste völlig aufgegeben werden, solange unter einer so verlotterten Verwaltung, wie der türkischen, ein etwaiger Uferhandel nicht zur Deckung der beträchtlichen Kosten beitragen konnte, vielmehr der Erfolg sich einzig auf die beiden Endstädte zu stützen hatte, die vielleicht auch gar nicht damit einverstanden gewesen wären, zu Gunsten einer von Ungläubigen ins Werk gesetzten Verkehrsanstalt von ihrem ehrwürdigen Karawanenhandel zu lassen, der seit Jahrtausenden mit all ihren Lebensgewohnheiten verwachsen ist. Da auch die türkische Regierung dabei blieb, nur während der Hochfluth von April bis August auf der Strecke zwischen Beles und Hilleh gelegentliche Aufsichtsdampfer laufen zu lassen, mehr zum Schrecken der Uferstämme, als zu Verkehrszwecken, sah man auch in England endgültig von einer Euphratdampferlinie ab und fasste vielmehr die Anlage einer mesopotamischen Eisenbahn ins Auge.

Im Unterhause berichtete 1872 ein eigener Ausschuss über alle Einzelheiten der Möglichkeit, den Euphrat, etwa von Tekrît am Tigris her, mit dem Mittelmeer zu verbinden und auf dem geeignetsten Wege von Tarâbuluss durch die Wüste eine Bahn zu legen, die beide Ströme berühren und über Baghdâd mit dem Persischen Meerbusen verbinden sollte. Zweihundert Millionen Mark (10,000,000 £) sollten zur Ausführung genügen. Indessen gedachte England sich seine Aufgabe zu erleichtern und zur Deckung dieser Summe die Türkei heranzuziehen. In Konstan-

tinopel herrschte aber ein anderer Geist als wenige Jahre zuvor, da Misat Pascha dem Volke eine freisinnige Verfassung geben konnte und als Statthalter des südmesopotamischen Wilâyets Arabistân seinerseits die nöthigen Aufnahmen und Vermessungen für eine Bahn zwischen Tarâbuluss und Baghdâd ganz selbstständig hatte vornehmen lassen. Abdul Hamîd wollte nichts von solcher gefährlichen Neuerung wissen, die auch seine asiatischen Besitzungen ganz unter fränkischen Einfluss bringen würde, und die britische Regierung begnügte sich damit, noch einmal die Frage prüfen zu lassen durch den berühmten Afrikaforscher Verney Lovett Cameron, der 1879 nach Mesopotamien entsandt wurde. Eine praktische Förderung erfuhr indessen die Frage der Euphratbahn auch durch seine Reise nicht.[1]) Dass England aber auch heute noch sich der Wichtigkeit dieser vielbesprochenen „overland route“ bewusst ist, zeigt die Besetzung der Bahrein-Inseln, der erst 1896 gemachte Versuch, auf der Halbinsel Katr Fuss zu fassen, sowie die Annexion von Cypern 1878, durch die es sich in den Besitz der Ausgangspunkte jener Strasse setzte, auf der es sich auch durch die grossartige Anlage des indisch-europäischen Telegraphen heimisch machte.

So hat der Selbsterhaltungstrieb eines grossen Handelsvolkes, das an manchen Anzeichen wohl fühlen mag, dass die bedingenden Verhältnisse seiner augenblicklichen Grösse sich auch einmal verschieben können, den Persischen Meerbusen wieder aus dem verhältnissmässigen Dunkel seiner letzten Jahrhunderte herauszuheben angefangen. Noch ist es bequemer und einträglicher, durch die widerrechtliche Besetzung Egyptens sich den kürzesten Zugang nach Indien aufrecht zu erhalten, dessen Besitz nicht nur wegen der anderthalb Milliarden Jahreseinkommens

[1]) Zur wichtigen Frage der Euphratbahn vergleiche: Ingenieur Jozef Černiks technische Studienexpedition durch die Gebiete des Euphrat und Tigris, nebst Ein- und Ausgangsrouten durch Nordsyrien, (ausgeführt im Auftrage von Wilhelm Pressel, Direktor der Türkischen Eisenbahnen 1870—72). Nach den Tagebüchern, topographischen Aufnahmen und mündlichen Mittheilungen des Expeditions-Leiters bearbeitet und herausgegeben von Armand Freiherrn von Schweiger-Lerchenfeld. PME. 44. 45. Gotha 1875 f. — Verney L. Cameron: Our Future Highway. London 1880. — W. P. Andrew: The Euphrates Valley Route to India in Connection with the Central Asian and Egyptian Question. London 1882.

Digitized by Google

eine Lebensfrage für die britische Weltmacht ist. Aber bei der Unberechenbarkeit der auswärtigen Politik, die die Völker in immer wechselnden Zusammenstellungen eint und trennt, kann leicht die Herrschaft über das Rothe Meer und den Kanal in andre Hände übergehen und England gezwungen werden, Ernst zu machen mit der neuen Verbindung zwischen Mittelmeer und Indischem Ocean, an der es schon so lange im Stillen arbeitet. Dann wird die geräuschlose Gründlichkeit, mit der hier im Süden des persischen Reichs englisches Kapital und englischer Unternehmungsgeist durch kaufmännische Niederlassungen, durch Telegraphen- und Dampferverbindungen europäischer Kultur die Wege gebahnt haben, wie es im Norden des Landes in ähnlicher Weise russischer Eroberungsdrang zu Stande brachte, die Vorarbeit gewesen sein für eine vielleicht nicht ferne Zukunft, wo der Persische Meerbusen die grosse Vermittlungsrolle, zu der ihn seine charakteristische Lage befähigt, in höherem Maasse spielen kann, als je zuvor. —

II. Name.

Man hat dem Persischen Meerbusen gelegentlich die Berechtigung seines Namens bestritten[1]) und darauf aufmerksam gemacht, dass die Perser gar nichts mit dem nach ihnen genannten Meer zu thun hätten, dass der ganze Handel in den Händen von Arabern liege, ja dass sogar die Nordküste zumeist von Arabern besiedelt sei, die allein mit ihren Schiffen den Golf belebten, wie denn überhaupt der Perser gar keine Befähigung zu Seefahrt und überseeischen Unternehmungen besitze.[2])

Es lässt sich nicht leugnen, dass diese Behauptungen in der Hauptsache zutreffen. Wirklich sind es von jeher die arabischen Küstenstämme von Al Hassa, Omân und Masskat gewesen, die zwischen den Küsten des Meerbusens und darüber hinaus in den Indischen Ocean den Verkehr vermittelt und den Tauschhandel mit Indien, Ostafrika und China bewerkstelligt haben.

---

[1]) Alexander Schläfli PM. 1863, 210 f. — Heinrich Berghaus: Geo-hydrographisches Memoir zur Erklärung und Erläuterung der reduzirten Karte vom Persischen Golf. Gotha 1832. S. 3.

[2]) Quatremère. Journal des Savants. 1846. 681 ff. — Sir John Malcolm: History of Persia. London 1815. 2. 515. — George N. Curzon 1892. 2. 388.

Digitized by Google

Schon die ältesten Quellen versagen, wenn man nach wirklich persischen Seeunternehmungen sucht. Ktesias, der als Leibarzt am Hof des Achämeniden Artaxerxes des Zweiten (404—358) lebte und eine Geschichte des persischen Reiches schrieb, weiss nichts von Handel und Seefahrt zu melden, und auch aus dem durchaus kaufmännischen Periplus[1]) aus dem ersten nachchristlichen Jahrhundert lässt sich nicht mit Sicherheit entnehmen, dass es wirklich arische Perser und nicht semitische Araber waren, von deren Handelsunternehmungen berichtet wird. Es scheint fast, als seien die einzigen Versuche grösseren Maassstabes, die je von iranischen Persern zur See gewagt wurden, Chussraus des Ersten Kriegszug nach Yemen, von dem Tabarî (1. 945 ff.) erzählt, und die Flucht der treugebliebenen Anhänger Sarathustras nach Gudschrât, als nach der Schlacht von Kâdessia der Chalif Omar den Feuerdienst der Zoroastrier mit Waffengewalt ausrotten liess. Denn die Seeleute, die Dareios und Xerxes in ihrem Solde hatten, waren keine Perser, sondern Griechen und Phöniker; wie auch die „marcheans de Quis et des Hormes", die Marco Polo auf Ceylon[2]) trifft, ebensowenig Perser gewesen zu sein brauchen, wie die Kaufleute von Ssirâf zur Zeit der Ssâssâniden, denen man früher den Besitz einer grossen Flotte andichtete.[3]) Bei aller hohen Verehrung, die die Anhänger Sarathustras dem Wasser zollten,[4]) galt ihnen das Meer aus bestimmten Gründen[5]) für ahrimanisch und unrein, und so scheinen die eigenthümlichen Ansichten und Bestimmungen über rein und unrein, deren religiöse Kleinlichkeit noch heute das Leben der Pârssen einengt, die Lust zu seemännischer Thätigkeit bei ihnen unterdrückt und auch bei den muham-

---

[1]) Siehe oben Seite 8 u. 9.

[2]) Kaufleute von Kisch und Harmûs. Siehe Marco Polo 2. 614.

[3]) Reinaud: Relation des voyages faits par les Arabes et les Persans dans l'Inde et à la Chine dans le neuvième siècle. Texte arabe et traduction française. Paris 1845. 1. Seite XXXVI f. — Im Gegensatz dazu Quatremère im Journal des Savants 1845. 681 ff. — Wilhelm Heyd, Levantehandel. 1874. 1. 11.

[4]) Vgl. Yassna 38 im Avesta. In Max Müller's Sacred Books of the East. XXXI. The Zend Avesta III, translated by L. H. Mills. Oxford 1887. S. 286 f.

[5]) Ueber die Entstehung des Salzgehaltes im Meerwasser, vgl. Bundehesch, hg. von Ferdinand Justi, Leipzig 1868. Kapitel 7, S. 9. 10.

Digitized by Google

medanisch gewordenen Nachkommen, denen der Korân dabei nicht im Wege steht, ein für alle Mal den unternehmenden Sinn vom Meere abgelenkt und ausschliesslich aufs Festland oder, bei überseeischem Handel, an fremde Mithülfe gewiesen zu haben. Denn wie schon Plinius[1]) vor achtzehnhundert Jahren den medischen „Magiern“ Furcht vor Seekrankheit nacherzählt, wissen wir von der eigenthümlichen Scheu der heutigen Perser, sich überflüssigen Unbequemlichkeiten auszusetzen.[2]) Reisen ist ihnen nur bei sicheren Erwerbsaussichten Mittel zum Zweck; Reisen aus Abenteuerlust oder Wissbegierde ist ihnen unverständlich, weshalb auch ihre sonst so werthvolle und reichhaltige Literatur im Gegensatz zur arabischen nur sehr unbedeutende Leistungen in der Erdkunde aufweist. So tritt denn auch heute noch das persische Element an den Küsten des Meerbusens völlig zurück gegen das arabische, das in den Häfen und auf den Inseln überwiegt.[3]) Ebenso gleichgültig wie die Bevölkerung standen auch die Könige den augenfälligen Vortheilen gegenüber, die eine weise Ausnutzung der Meeresküste ihnen im Wettbewerbe mit den Nachbarvölkern hätte in die Hand geben können. Auch im neupersischen Reich verstand kein Schâh, mag er Ssaffawî oder Kâdschâr gewesen sein, der Bedeutung Irâns als Küstenland gerecht zu werden.[4])

Wenn also die Araber als die wirthschaftlichen Beherrscher ein Recht beanspruchen dürfen, den Meerbusen nach sich etwa den Arabischen zu nennen, so ist es um so bemerkenswerther, dass weder sie noch andere betheiligte Völker je an diesen Namen gedacht haben. Und das hat seinen guten Grund. Abgesehen davon, dass man den Arabischen Meerbusen mit viel grösserem Recht die westliche Abzweigung des nördlichen Indischen Oceans, das sogenannte Rothe Meer, sein lässt,[5]) liegt der ganze Schwerpunkt der Bedeutung dieses östlichen Ausläufers nach der viel bevorzugteren persischen Küste hin.

---

[1]) Plinius, Naturalis historia I. 30. 2.

[2]) Jakob Eduard Polak: Persien, Land und Leute. Ethnographische Schilderungen. Leipzig 1865. 1. 163. 175.

[3]) Carsten Niebuhr 1772. 311 f. — J. E. Polak 1865. 2. 191.

[4]) Purchas, His Pilgrimage. Second Edition. London 1614. S. 410.

[5]) William Weber: Der Arabische Meerbusen. Inaug.-Diss. Marburg 1888. S. 33.

In jeder Hinsicht steht die arabische Seite des Meerbusens der persischen nach. Von vornherein ist dieser flache Wüstenrand zur Siedlung wenig geeignet; unter den sechs Häfen, die einer doppelt so grossen Zahl auf dem Gegengestade gegenüberstehen, ist nicht einer von der Natur so ausgestattet, dass er den Verkehr in besonderem Maasse auf sich ziehen könnte. Denn auch der begünstigste unter ihnen, Katîf, ist durch die starke Sedimentführung des Schatt al Arabs halb versandet und leidet, wie alle anderen, an dem Mangel eines erschliessbaren Hinterlandes, während auf der persischen Küste tieferes Wasser die Schifffahrt erleichtert und zahlreiche charakteristische Bergspitzen dem Steuermann sichere Landmarken bieten. Seit das Reich der Wahhabî um Nedschd sich in mehrere kleine Stammesherrschaften aufgelöst hat,[1]) ist auch keine Aussicht mehr auf Eröffnung regerer Beziehungen zwischen dem Innern und der Küste vorhanden; die bedürfnisslosen Beduinen des öden innerarabischen Kalkstein-Hochlandes sind sich selbst genug.[2]) Schwerwiegender aber als die bescheidene Ausstattung durch die Natur sind für die arabische Küste die klimatischen Verhältnisse, die geradezu einer regelrechten Besiedlung entgegenwirken. Müssen die Menschen schon in Südpersien zur Zeit der grössten Sommerhitze Tag und Nacht in Wasser sitzen, um nicht zu vergehen,[3]) so steigert sich die Temperatur an der Ostküste Arabiens zu ganz unerträglichen Höhen, da erfrischende Seewinde nicht vorhanden sind und die Hauptluftströmung, der Schamâl, der NW von der mesopotamischen Tiefebene kommt, nur Sand und Hitze bringt. Ueberdies wehen im Mai und Juni von SW gefährliche Sandwinde, richtige Samume, von deren Schrecken schon Engelbert Kaempfer berichtet.[4]) Dass unter diesen Umständen auch die gefürchteten Krankheiten des Persischen Golfs, Pocken, Augenentzündungen, Cholera und vor Allem das tödtliche „Gulf Fever“ mehr auf der arabischen Seite wüthen,[5]) wie auf der

---

[1]) William Gifford Palgrave: Narrative of a Year's Journey through Central and Eastern Arabia. 1862—63. London 1865. 2. 195 f.

[2]) Über die geringe Einfuhr über Kuweit ins Innere vgl. Julius Euting: Tagebuch einer Reise nach Inner-Arabien. Leiden 1896. 1. 214.

[3]) AH. 1889. 192.

[4]) Engelbert Kaempfer: Amoenitates exoticae. Lemgo 1712. S. 720.

[5]) JOD. 1876. 757.

Digitized by Google

persischen, ist erklärlich. Daher haben sich die unternehmenden Eingeborenen von Al Hassa und Katr von Alters her lieber in den persischen Häfen angesiedelt, die Dank dieser nützlichen Einwanderung zu lebhaften Geschäftsstädten emporblühten.

Mehr und mehr hat sich dieser Gegensatz der beiden Küsten ausgeprägt. Schon João de Barros, der grosse Geschichtschreiber des portugiesischen Kolonialreichs, hat diesen Unterschied treffend gekennzeichnet [1]) und deutlich ausgesprochen, was frühere Forscher und Reisende, die stets von einem „Persischen" Meerbusen sprachen, ebenfalls beobachtet haben müssen. Denn schon seit mehr als zweitausend Jahren findet sich, mit wenigen Ausnahmen, stets der gleiche Name „Persischer Meerbusen". Bei Herodotos allerdings lesen wir noch von einer ἐρυθρὰ θάλασσα, ebenso noch im vierten Jahrhundert v. Chr. beim babylonischen Geschichtschreiber Bêrôssos und in dem ausführlichen Bericht über den Anaplus der Flotte Alexanders, also zu einer Zeit, wo das heutige Arabische Meer im Ganzen sowohl wie in seinen einzelnen Theilen noch ohne Unterscheidung „Erythräisches Meer" genannt wurde, ein Name, der übrigens meist für das Persermeer selbst angewandt wurde, so auch bei Nearchos, der bei seiner Fahrt zur Euphratmündung den Meerbusen doch als Theil des Indischen Ozeans erkannte. Aber schon bei Eratosthenes [2]) findet sich der genauere Ausdruck Περσικὸς κόλπος und nach Persien bleibt der Meerbusen dann benannt durch das ganze Mittelalter hindurch bis zur Neuzeit. Plinius [3]) bezeichnet ausdrücklich den „sinus qui ab oriente est" im Indischen Ocean als Persischen und ihm folgen Klaudios Ptolemaios sowie der Verfasser des Periplus und Ammianus Marcellinus. [4])

Auch die morgenländischen Geographen, und bemerkenswerther Weise gerade die arabischen, nennen ihn Persisch. So

---

[1]) João de Barros: Asia, dos feitos que os Portugueses fezerão no descobrimento et conquista dos mares et terras do Oriente. Lissabon 1628. III. 6 b.

[2]) Bei Strabon 16 C. 765: Ὁ μὲν οὖν Περσικὸς κόλπος λέγεται καὶ ἡ κατὰ Πέρσας θάλαττα.

[3]) Nat. Hist. VI. 108.

[4]) Περσικὸς κόλπος — Ausgabe von Fabricius, Leipzig 1883. § 34. — Sinus Persicus, Am. Marcellinus XXIII. 6. 10.

Digitized by Google

Isstachrî der Perser[1]) Daryâ i Pârss, Idrîssi[2]), der nubische Hofgeograph Rogers von Sizilien, ähnlich Chalîdsch al Fâriss = Meerbusen von Persien.

Auf den italienischen Seekarten des Mittelalters, die nach lebendiger Kenntniss, nicht nach den Schriften der Alten hergestellt wurden, begegnen wir derselben Benennung. So ist auf der Katalanischen Weltkarte[3]) auf der Florentiner Nationalbibliothek vom Jahre 1375 „devant la bocca del flum de baldac (Baghdâd) mar de les indies e de persia" angegeben, und ebenso auf der von Genua von 1447 der Sinus Persicus.[4]) Von da an ist wohl von keinem Reisenden mehr eine andere Bezeichnung angewandt worden. Vorher finden sich indessen einzelne andere Namen, die aber wohl nie dauernde Geltung gehabt haben.

So nennt Plutarch im Leben von Lucullus den Meerbusen den Babylonischen, der arabische Geograph Mokaddissi im zehnten Jahrhundert das Chinesische Meer, was ein interessantes Licht auf Bedeutung und Richtung des Handels jener Zeit wirft. Bei Marco Polo, der zweimal den Golf befuhr, heisst er Mer d'Ynde und ihm folgt in dieser Benennung der armenische Prinz und Mönch Haithûm, der um 1300 einem Franzosen die Geschichte des Morgenlandes in die Feder diktirte.[5]) In einem gleichzeitigen chinesischen Werk über die nordwestlichen Provinzen des Reichs der Yuen (Mongolen) wird, wie bei Plinius, von einem westlichen und einem östlichen Arm des Rothen (Indischen) Oceans gesprochen.[6]) Sehr beachtenswerth ist die Benennung Grünes Meer, Bahr i ssabs, die nach Boguslawski[7]) dem Meerbusen von den Eingeborenen gegeben wird. Da aber der Persische Meerbusen ebenso wenig grünes Wasser hat wie das Rothe Meer rothes, so wird man zur Erklärung dieses Namens vielleicht auf die Thatsache zurückgreifen können, dass

---

[1]) Im Persischen Auszug von Ibn Haukal, bei Ouseley, London 1800: 6; bei Goeje 96, 17: bahr Fâris.

[2]) Géographie d'Édrisi, traduite de l'arabe d'après deux manuscripts de la bibliothèque du roi et accompagnée de notes par P. A. Jaubert. Paris 1824. I. 5.

[3]) Theobald Fischer, Sammlung 1886. 216.

[4]) Ebenda 178.

[5]) Pauthier zu Polo I. 69, Anmerkung 8.

[6]) Pauthier zu Polo II, Anhang.

[7]) Georg von Boguslawski: Handbuch der Oceanographie. 1. 177.

Digitized by Google

im nördlichen Indischen Ocean sehr häufig eine Infusorienart vorkommt, deren 0,03 mm grosse Hülle deutlich eine grosse Menge rothen Blutes durchscheinen lässt, das beim Absterben des Thieres grün wird und oft auf weite Strecken dem Meere Farbe verleiht. Besonders häufig soll die Erscheinung, die indessen nur von sehr wenigen Reisenden beobachtet zu sein scheint, am Eingang des Meerbusens von Omân sein zwischen 10 und 15° N und 55 bis 60° O.[1]) Allerdings würde eine so auffällige Veränderung des sonst so leuchtenden Blaus, das das Arabische Meer ja auszeichnet, jedem Seefahrer ungemein ins Auge fallen und ihn wohl zu solcher Namengebung, wie rothes oder grünes Meer, veranlassen können. Damit wäre auch die leidige Frage nach dem Ursprung des Namens „Rothes Meer", die schon den alten portugiesischen Seehelden João de Castro in seinem „Roteiro do Mar Roxo" von 1540[2]) beschäftigte, auf eine sehr viel natürlichere Weise beantwortet, als die üblichen Lösungen es bisher vermochten.

Erwähnt seien noch für den Persischen Meerbusen die Namen Bahr i Mussendim nach dem gleichnamigen Vorgebirge und der im türkischen Wilâyet Bassra übliche Katîf Dengis, nach der Hauptbesitzung des Sultans am Persischen Meer, Benennungen, die keine Bedeutung haben neben der allgemein bei Persern und Arabern üblichen Daryâ i Fârssistân = Meer von Persien, oder Chalîdsch i Fârss = Meerbusen von Persien.

Können sich auch heute die persischen Handelsplätze Dîlam, Rîgh, Bûschar, Kangûn, Nâband, Tschârak, Linga, Kung, Bandar Abbâss zusammengenommen nicht im entferntesten mit dem Glanz des früheren Harmûs und Bandar Abbâss messen, so wird auch unter den veränderten Verhältnissen der längst geschichtlich gewordene Name seine Berechtigung behalten.

III. Morphologie.

1. Grenzen und Grössenverhältnisse.

Der Persische Meerbusen liegt, wie die meisten Mittelmeere, auf jenem weichen, oft durchsetzten Bruchgürtel, der sich zwischen Aequator und 40° N in einem grössten Kreise um

[1]) Auszug aus der Petersburger Zeitung. PM. 1856. 236.

[2]) Herausgegeben von Nuñez de Carvolho, Paris 1833. Besprochen von João de Barros, Asia 1628. II. 8a.

die Erdkugel zieht. Mit dem Amerikanischen und Romanischen Mittelmeer sowie mit dem Arabischen Meerbusen theilt er die bezeichnenden Eigenschaften, die ihn zu einem unselbstständigen Meeresgebilde, zu einem echten Mittelmeer machen: Schaffung und Bewahrung seines „epiphytischen, pelagischen" Charakters durch die Verbindung mit dem offenen Ocean, charakteristisches Lagenverhältniss zu den umgebenden Festlandsmassen, einseitigen Ausgang, Inselreichthum.[1]) Wie fast alle oceanischen Golfe[2]) ist er nach Norden gerichtet oder wie das benachbarte intracontinentale Mittelmeer, das als nächster Ausläufer des Indischen Oceans in die nördliche Landmasse einschneidet, genauer nach NNW. Vom Vormeere des Meerbusens von Omân her dringen seine Wasser durch die enge, den Windungen der Scharung des südpersischen Systems folgende[3]) Strasse von Harmûs transgredirend ein in die an seinem NW-Ende vereinigte Masse von Indo-Afrika und Eurasien, auf der einen Seite die Faltenzüge des Zagros an ihrem terrassenförmigen Absturz begleitend, auf der anderen die flachere Küste der arabischen Tafel benetzend.

Rein morphologisch zerfällt der Meerbusen in zwei ungleiche Theile, deren Scheidung durch die weit vorspringende Halbinsel Katr auf der arabischen und durch das Râss Nâband in 52° 36′ O auf der persischen Seite vollzogen wird: ein südliches breiteres Becken, das noch südlich über 24° N hinaus gegen die sumpfige Flachlandküste von Ssubâcha vordringt, und den nördlichen schmalen Theil mit fast parallelen Küsten, die am Nordende vereinigt werden durch das breite Mündungsgebiet vom Euphrat und Tigris. Eine ähnliche Theilung wird sich auch aus den Tiefenverhältnissen folgern lassen.

Unter diesen Umständen ergiebt sich die Abgrenzung des Meerbusens sehr leicht, wenn wir nach den selbstverständlichen Festlandsgrenzen im NO und SW den Ausgang zum Golf von Omân da abgrenzen, wo eine kurze Linie vom Râss Mussendim

[1]) Otto Krümmel: Versuch einer vergleichenden Morphologie der Meeresräume. Leipzig 1879. 27 f. — Alexander Supan: Grundzüge der physischen Erdkunde. Leipzig 1896. 192.

[2]) Albrecht Penck: Morphologie der Erdoberfläche. Stuttgart 1894. I. 127.

[3]) Eduard Suess: Antlitz der Erde. Wien 1885. 1. 550.

genau nördlich quer über die Meerenge den Absturz zu dem weit tieferen Becken des äusseren Vormeeres bezeichnet. Ziehen wir, den Tiefenverhältnissen folgend, diese Linie von den letzten zersprengten Ausläufern der über 2000 m hohen schwarzen Kalkberge des Râss al Dschebbâl[1]) zwischen der Inselgruppe Benât Ssalâma (Töchter der Sicherheit) an der grossen und der kleinen „Keilinsel“[2]) östlich an Lârak vorbei in 58° 37′ O über Harmûs auf das Festland von Bandar Abbâss; sehen wir ferner die Einbuchtung von Kuweit im NW, die von Schâh Abû Schâh nördlich von Dilam in NO und die schon genannte an der Küste von Ssubâcha im S als die äussersten Grenzen an, so ergeben sich für die westöstliche Erstreckung 47° 52′ bis 56° 40′ O und für die süd-nördliche 23° 59′ bis 30° 10′ N.

Die Ausdehnung von West nach Ost auf einer Mittellinie kann nur im Winkel gemessen werden, dessen Scheitel etwa bei Ssir Abû Nair in 54° 14′ O und 25° 13′ N zu legen ist. Misst man dann von der Bahmischîr-Mündung nach SO bis zur Insel und von da, dem Wendungswinkel der Küste folgend, bis zur Tiefengrenze in der Strasse von Harmûs, so erhält man mit Hülfe des Willi Ule'schen Parallelkurvimeters genau 600 Seemeilen = 1111 km. Die gesammte Küstenlänge ergibt 1572 Sm = 2900 km,[3]) wovon auf persischen Boden 222 Sm = 411 km, auf arabischen 1020 Sm = 1889 km kommen; die Nordküste misst 128 Sm = 237 km, wovon auf das Deltaland des Schatt al Arabs 73 Sm = 155 km entfallen.

Die grösste Breite findet sich genau auf dem 52° O zwischen der Küste von Ssubâcha, an der Insel Yassât vorbei, und an der strandlosen Küste von Bardîstân und Kangûn, wo der 1420 m hohe Dschebbel Ssar Ayenât dicht ans Meer herantritt. Während hier 224 Sm = 415 km gemessen werden können, verschmälert sich die Wasserfläche zwischen Râss Rakkan, der Nordspitze

[1]) William T. Blanford: Note on Maskat and Mussendim. RGeolSIndia 5. Calcutta 1872. 75.

[2]) So, The Quoins, ihres keilförmigen Aussehens wegen von den Engländern genannt. JRGS. 1838. 8. — Carsten Niebuhr 1772. 329. — Uebrigens sind gerade hier weiter im südlichen Theil des Meerbusens die Namen oft geändert worden.

[3]) Penck, Morphologie 1. 128 gibt 3100 km an, ohne Quelle oder Art der Messung zu nennen, Krümmel, Morphologie, Tafel 22 dagegen nur 2600 km.

von Katr, und Râss Nâband bis auf 98 Sm = 181 km. Die Zugangsbreite der Bahreinbucht beträgt 56 Sm = 104 km. Die schmalste Stelle finden wir zwischen Râss Mussendim und dem gegenüberliegenden Festland mit 45 Sm = 83,5 km, oder wenn man die Strasse von Harmûs nur bis zur Südspitze Lâraks rechnet, blos 27 Sm = 52 km.

Innerhalb dieser Grenzen hat der Persische Meerbusen nach meiner auf dem Vermessungsamt der Freien Reichs- und Hansestadt Hamburg vorgenommenen Berechnung einen Flächeninhalt von 223850 qkm. Dieser Werth wurde mit Hülfe eines Corradi'schen Polarplanimeters ermittelt und durch mechanisches Nachzählen auf Quadratmillimeter-Papier bestätigt. Zu Grunde lag dabei die grosse 2-Blatt-Karte der Britischen Admiralität in 1:1003000, wobei selbstverständlich der durch die Mercator-Projection gegebenen polwärts wachsenden Verzerrung Rechnung getragen wurde durch Benutzung der wirklichen Grössenverhältnisse für jeden Breitengrad nach Bessels Erdsphäroidwerthen. Diese bei allen Flächenmessungen auf Seekarten nothwendige Vorsicht scheint bei den früheren Berechnungen für den Persischen Meerbusen ausser Acht gelassen worden zu sein; nur so erklären sich die auffallenden Widersprüche der vorliegenden Ziffern. Das Segelhandbuch der Deutschen Seewarte für den Indischen Ocean [1]) gibt 236176 qkm oder 68816 QSm, während das englische Segelhandbuch [2]) rund 70000 Square Miles nennt. Krümmel [3]) hat 236835 qkm = 4301 Qm gefunden, sein Schüler Karstens [4]) in seiner kürzlich erschienenen Nachprüfung den etwas geringeren Werth von 236785 qkm, Penck [5]) rundet ab zu 237000 qkm. Alle diese Ziffern stützen sich, soweit selbstständige Berechnungen zu Grunde liegen, auf die britische Admiralitätskarte No. 748 b, das heisst auf die Nordhälfte der 2-Blatt-Karte des Indischen Oceans in 1:7600000. Bei diesem kleinen Maassstab sind zwar die Verzerrungen der nicht flächen-

---

[1]) Hamburg 1891. 4.

[2]) IOD. London 1876. 755.

[3]) Morphologie, Tafel 22.

[4]) Karl Karstens: Eine neue Berechnung der mittleren Tiefe der Oceane nebst einer vergleichenden Kritik der verschiedenen Berechnungsmethoden. Inaug.-Diss. Kiel 1894. 24.

[5]) Morphologie 1. 128.

Digitized by Google

treuen Projektion noch nicht allzu bedeutend, zumal bei so niedriger Breite; andrerseits ist in einem noch nicht in allen seinen Theilen gleichmässig bekannten und vermessenen Gebiet wie dem Persischen Meerbusen solch ein Maassstab noch nicht gross genug, um die Grössenverhältnisse einigermassen zuverlässig ermitteln zu können. Interessant ist zu sehen, wie mit dem Kartenmaterial sich auch das gewonnene Ergebniss ändert. Heinrich Berghaus hatte für Blatt 12 seines Atlas von Asia 1832 das beste damals vorhandene Material benutzt, die eben vollendete Karte der Kapitäne zur See J. M. Guy und G. B. Brucks von der Marine der Ostindischen Handels-Compagnie, die den Meerbusen in den Jahren 1821—29 aufgenommen hatten, worauf sich auch das heutige 2-Blatt-Kartenwerk der britischen Admiralität noch zum Theil stützt. Danach stellte er seine etwa auf ein Drittel „Reducirte Karte vom Persischen Golf" her, die immer noch mehr als dreimal so gross — 1 : 2 368 000 — ist, wie das später von Krümmel benutzte Blatt, und berechnete daraus in Mercators Projection für den Meerbusen einen Flächeninhalt von 4340 deutschen Quadratmeilen, d. h. von 268 038,40 qkm. Auf der mehr als doppelt so grossen Admiralitätskarte, ohne Rücksicht auf den Projektionsfehler gemessen, ergiebt sich sogar eine Fläche von 285 634 qkm, also über 60 000 qkm mehr als in Wirklichkeit. In dem kleinen Maassstab des Blattes „Iran und Turan" von Habenicht im Stieler'schen Atlas (1 : 7 500 000, Blattcorrectur bis 1894) ergiebt die polarplanimetrische Berechnung 236 982 qkm. Folgende Werte sind also bisher aufgestellt worden:

Jahr	Name	Quelle	Maassstab	Flächeninhalt in qkm
1832	Berghaus	Seekarte von Guy u. Brucks	1 : 2 368 000	238 969
1879	Krümmel	Seekarte Br. Adm. 748 b	1 : 7 600 000	236 835
1890	Persian Gulf Pilot, 3. Auflage	nicht genannt		239 000
1891	Segelhandbuch für den Indischen Ocean (Deutsche Seewarte)	nicht genannt		236 176
1894	Karstens	Seekarte Br. Adm. 748 b	1 : 7 600 000	236 785

Digitized by Google

Jahr	Name	Quelle	Massstab	Flächeninhalt in qkm
1894	Penck	nicht genannt		237 000
1896	G.	Seekarte Br. Adm. Ch. 2837 a b	1 : 1 003 000	223 850

Dem Unterschied von 12 935 qkm gegenüber, der sich noch mit der Neuberechnung von Karstens ergiebt, möchte ich ausser auf den Projektionsfehler noch vergleichsweise darauf hinweisen, dass Krümmels Flächenberechnungen des Rothen Meers nach dem mehrfach genannten Nordblatt des Indischen Oceans denen William Webers,[1]) der die grosse 5-Blatt-Karte Brit. Admiralty Ch. 2523 und 8 a b c d e benutzte, um 130 606 qkm nachstanden, dass selbst bei unserer Ostsee Ackermann[2]) 14 944 qkm (269 Qm) mehr berechnen konnte wie Krümmel.

Mit diesen 223 850 qkm erscheint der Persische Meerbusen als das weitaus kleinste intracontinentale Mittelmeer zweiter Grösse, noch nicht ein Zehntel so gross wie das Romanische Mittelmeer, nur das Californische Randmeer, mit dem er ungefähr auf gleicher Breite liegt, und die Adria ums Doppelte übertreffend. Ungefähr gleich kommt ihm die Ostsee ohne den Bottnischen und Finnischen Meerbusen; Ländermassen annähernd derselben Oberfläche bilden England mit Wales und Schottland. Vom Indischen Ocean nimmt er etwa den dreihundertsten Theil ein, den hundertdreissigsten ungefähr vom Gesammt-Flächeninhalt aller Mittelmeere (30 764 406 qkm).[3])

Den Flächeninhalt der Inseln zu berechnen, erscheint bei ihrer Unbekanntheit etwas verfrüht. Berghaus[4]) hat den Versuch gemacht, ihrer etwa 40 zu messen, und bestimmt ihren Flächeninhalt zusammen zu 1200 geographischen Meilen, worunter in seinem Memoir durchweg Quadratseemeilen zu verstehen sind; das wären also 4632 qkm. Selbst auf der grossen Admiralitätskarte ist es indessen noch nicht möglich, genau zu messen, da

[1]) William Weber: Der Arabische Meerbusen. Marburg 1888. 137.

[2]) Carl Ackermann: Beiträge zur physikalischen Geographie der Ostsee. Hamburg 1893. 3.

[3]) Werthe nach Karstens 1894.

[4]) Memoir 41.

Digitized by Google

viele Inseln mit unsicheren Grenzen angegeben und die Mehrzahl überhaupt noch nicht vermessen sind. Bei einer planimetrischen Berechnung fand ich für die zwanzig grössten unter ihnen 3761 qkm, wovon auf Kischm und Bahrein allein 2302 qkm entfallen, während die grossen Schwemmlandinseln des Deltalandes nicht mitgerechnet wurden. Penck[1]) berechnet die „Insulosität" des Golfs auf 18,4 %, was das Verhältniss der Inselfläche zur Wasserfläche so günstig gestalten würde wie bei keinem anderen Mittelmeer, da selbst das Britische Randmeer nach ihm nur 16,2 % aufweist, das Romanische Mittelmeer gar nur 3,6 %. Ueber fünfzig Inseln lassen sich zählen, über das ganze Meer vertheilt, dichter gedrängt am Ausgang und am südöstlichen Theil der persischen Küste. An der arabischen Seite finden sich zahllose, aber flache und kleine Eilande, Sandbänke und Klippen. Nur Bahrein ragt unter ihnen durch Bedeutung und Grösse hervor wie Kischm unter den persischen. Die übrigen sind selten grösser als 50 qkm; oft nur kleine, durch vulkanische Thätigkeit aufgeworfene Klippen, die nur wenige Meter überm Wasserspiegel hervortauchen,[2]) zuweilen beträchtlichere Felsen aus jungeruptivem Gestein, die bei kleinem Umfang hoch und weithin sichtbar emporragen, wie Ssir Beni Yâss, das bei 57,8 qkm Fläche eine Höhe von 165 m aufweist. — Im Anhang findet sich ein Verzeichniss der wichtigsten Inseln mit Berghausens und meinen Flächenberechnungen. —

2. Entstehung und geologische Uebersicht.

Der Form wie der Entstehung nach sind die beiden Küsten des Persischen Meerbusens von einander grundverschieden: die Nordostküste passt sich eng dem Verlauf der Faltenzüge des Zagros-Systems an als concordante Küste von pacifischem Typus, während uns im SW eine neutrale Tafellandküste entgegentritt. Zur weiteren Erkenntniss und Verfolgung dieses Unterschiedes ist es geboten, in Kürze die alle morphologischen Momente bestimmende geologische Entstehung und petrographische Beschaffenheit zu überblicken, soweit das bei dem heutigen Stande der Forschung möglich ist.

[1]) Morphologie 1. 131.

[2]) H. J. Carter: Journal of the Asiatic Society of Bengal. 28. 1859. SA 4. 29. — 1860. 7 ff.

Digitized by Google

Schon in der ersten und bisher einzigen Schrift, die in Deutschland über das Persische Meer erschienen ist, wird darüber geklagt, dass über eine Gegend, die so selten vom Auge eines Naturforschers betrachtet worden sei, sich so wenig vom geologischen Standpunkt aus sagen lasse. Mehr als sechzig Jahre sind verflossen, seit Heinrich Berghaus mit diesen Worten die Dürftigkeit seiner geologischen Darstellung des Persischen Meerbusens entschuldigte. Nicht eben viel Bereicherung hat unsere geologische Kenntniss jener Gegenden seitdem erfahren. Zwar finden sich in den Reisewerken über Nordpersien und Charâssân (London 1826 und 1840) von J. B. Fraser bei seinen „Geological Observations on Certain Parts of Persia" auch einige Bemerkungen über die Gestade des Persischen Meerbusens; zwar haben manche, auch streng wissenschaftliche Reisende seitdem hier geforscht, so vor allen die Officiere der britischen und der britisch-indischen Marine, die durch die amtlichen Beziehungen des britischen Residenten in Bûschar zum Statthalter von Bombay häufiger Gelegenheit gehabt haben, die durch ihre ungeheure Fieberhitze gefürchteten persischen Gewässer zu besuchen. Einer von ihnen, der Kapitän zur See C. G. Constable brachte von seinen zwei Vermessungsreisen, auf Grund deren er die grosse 2-Blatt-Karte des Meerbusens für die britische Admiralität fertigte, eine Reihe von Handstücken mit von den meisten bedeutenderen Inseln und einigen Küstenpunkten, die später in Bombay von dem Geologen H. J. Carter, dem Verfasser des „Summary of the Geology of India", bestimmt wurden.[1]) Von Geologen selbst jedoch oder wirklichen Geographen hat erst einer den Weg hierher gefunden. Denn Cook,[2]) der die Ssulîmân- und Brâhûi-Kette erforschte, ist nicht über Balûtschistân hinausgekommen, und Carter,[3]) der den Meerbusen von Omân untersuchen sollte, hat bei Masskat Halt gemacht. Auch die 1870 bis 1872 mit der Regelung der persischen Ostgrenze beschäftigte Commission, die sehr umfassende Untersuchungen angestellt

[1]) Report on Geological Specimens from the Persian Gulf, collected by Lieutenant C. G. Constable IN. By H J. Carter, Late Bombay Medical Service. — JAS. Bengal 28. 1859. 1 und 29. 1860. 4.

[2]) Journal of the Bombay Branch of the Royal Asiatic Society 4. 21 ff.

[3]) RGeolSIndia 5. 41. — Memoir of the Geology of South East Arabia, by H. J. Carter. Journ. Bombay Branch RAS. 1852 January.

Digitized by Google

hat,[1]) brachte, obwohl sie von der Küste ausging, keine Nachrichten von Belang für die Geologie mit.

Nur William T. Blanford,[2]) Deputy-Superintendent der geologischen Landesaufnahme von Indien, der von Sir Frederic Goldsmid zum Mitglied des genannten Grenz-Ausschusses ernannt worden war, entschloss sich, die kurze Mussezeit, die er bis zum Aufbruch der Expedition hatte, zu einem Besuch des Persischen Meerbusens zu verwerthen. Er fand Gelegenheit, den Direktor des „Makrán Coast and Persian Gulf Telegraph" auf einer Dienstreise zu begleiten und einige wenige Punkte wie Gwâdar und Dschâschk an der makranischen Küste und die Inseln Kischm, Hingâm und Châraк im Meerbusen flüchtig zu besuchen. Seine übrigen Beobachtungen sind sämmtlich nur im Vorbeifahren an Bord des Kriegsschiffes Amberwitch gemacht worden. Nach seinen Ausführungen,[3]) sowie nach den Untersuchungen von Loftus,[4]) Carter[5]) und Černik,[6]) welch letztere schon von Eduard Suess zusammengefasst wurden, lernen wir die Stellung des Persischen Meerbusens zu seiner Umgebung kennen. Von der gegenüberliegenden arabischen Küste, wenigstens für den ganzen Theil nördlich von der Halbinsel Katr, fehlen dagegen jegliche geologische Nachrichten, da auch William Gifford Palgrave,[7]) der sehr schätzenswerthe Mittheilungen über diese abgeschlossene Küste der Wahhabi gemacht hat, hier keine naturwissenschaftlichen Untersuchungen ange-

[1]) Major Oliver St. John: Eastern Persia. An Account of the Journeys of the Persian Boundary Commission 1870—72. Published by Authority of the Government of India. London 1876. Dazu der zweite Band unter dem Titel: Zoology and Geology of Eastern Persia, by W. T. Blanford. With an Introduction by Sir Frederic Goldsmid.

[2]) Thomas Oldham's Annual Report GeolSIndia for 1871. Calcutta 1872. S. 3.

[3]) William T. Blanford ARSM. FRGS.: Note on the Geological Formations Seen along the Coasts of Bilúchistán and Persia from Karáchi to the Head of the Persian Gulf and on some of the Gulf Islands. Records GeolSIndia 5. 1872, 41—45.

[4]) William Kennett Loftus: Quarterly Journal of the Geological Society London 1855. 247—344.

[5]) Journal Asiatic Society Bengal 28. 1859. 1. — 29. 1860. 4.

[6]) PME. 44. 45.

[7]) Narrative of a Year's Journey through Central and Eastern Arabia. 1862—63. London 1865. 2. 195 ff.

stellt hat. Auch die Lothungen der indischen Marine, die sonst sehr viel zum Verständniss beigetragen haben, sind an dieser hafenlosen Küste ziemlich dünn gesäet, fehlen sogar an einzelnen Stellen völlig. Leider hat auch der neueste Reisende in Persien, der mit grossem geographischen Scharfblick begabte Hütten-Ingenieur und Alterthumsforscher Jacques de Morgan [1]) hier nur den Kârûn mit Muhamra und Ahwâs selbst besucht, im übrigen sich aber damit begnügen müssen, die Ufer des Persischen Meerbusens vom Deck eines englischen Dattelschiffes aus der Ferne zu betrachten. Da auch seine Darstellung [2]) für Suessens und Blanfords Ansichten neue Bestätigung bringt, so kann man bei der mangelhaften Kenntniss aller petrographischen und tektonischen Einzelheiten doch wohl Folgendes als gesichert betrachten.

Ingressionsmeer. Der Persische Meerbusen erscheint als eine zwischen der indo-afrikanischen Scholle und dem eurasischen Faltenlande eingelagerte Flachsee, die in ihrem ganzen Umfang, von der 100 m-Linie umschlossen, auf dem Festlandsockel liegt. Denn erst jenseits der Strasse von Harmûs, in 59° O zwischen Masskat und dem Râss Maidâni an der Küste von Makrân finden wir den plötzlichen Steilabsturz von 200 über 400 zu 4000 m,[3]) der den Meerbusen von Omân auf das Niveau des Arabischen Meeres stellt.

Jedenfalls hat die radiale Senkung, die sich aus der Zerlegung der krustenspannenden Kraft ergab und den tangentialen Schub auslöste, vor der Faltung der übergreifenden Zagroskette das Vorland zum Sinken gebracht, ähnlich wie die Emporfaltung des Kaukasus und des Alburs die Senkung des Kaspischen Meeres und die des Himálaya diejenige der hindustanischen Tiefebene veranlasst haben. Zwar lässt sich das in einem solchen Falle wie hier, wo gefaltetes und ungefaltetes Land homogene

[1]) Bulletin de la Société de Geographie. 7e Série. 14. Paris 1893. 25.

[2]) Mission scientifique en Perse. 2. Paris 1895. 283 ff.

[3]) Im Segelhandbuch des Indischen Oceans (Deutsche Seewarte 1891) Seite 9 heisst es, der PMb. wäre nur in der Nähe seines Ausgangs an und über 100 m tief, „sogar noch die südlich der Strasse von Hormus gelegenen Theile des Golfs von Oman reichen nicht über 200 m herab". Dazu ist zu bemerken, dass nach Brit. Adm. Chart 2837a mit den Eintragungen vom März 1891 schon in 25° 41′ N 100 Faden und in 25° 32′ sogar 199 Faden = 364 m gemessen worden sind.

Schichten aufzuweisen scheinen,[1]) nicht mit völliger Sicherheit erkennen, wie ja überhaupt die Grenze des eurasischen Faltenlandes gegen das südliche ungefaltete Vorland auch anderwärts schwer genau zu ziehen ist. Selbst in Syrien, wo bei dem landschaftlich so stark ausgeprägten Gegensatz[2]) zwischen dem Taurus-System und der innersyrischen Miocänbucht, die mit dem mesopotamischen Schwemmland die Fortsetzung des Persischen Meeres bildet, die Abgrenzung noch am leichtesten zu erkennen sein sollte, ist, wie Blanckenhorn[3]) gezeigt hat, die thatsächliche Grenze nirgends scharf gezeichnet.

Längs der Faltungsküste ist das Meer eingetreten und hat die Unebenheiten des Senkungsfeldes mit seinen Vorfalten eingeebnet, dabei unterstützt von der eifrigen Anschwemmungsthätigkeit des Schatt al Arabs, der mit seiner riesigen Sedimentführung rasch seine durch Untertauchen unterseeisch gewordenen Hohlformen ausfüllte[4]) und von den Faltenzügen nur die höchsten Kammspitzen, wie die Inseln Schaich Schuaib, Kîsch, Farûr, Kischm und Lârak sichtbar liess.[5])

Ich möchte die Entstehung des Persischen Meerbusens mit derjenigen der in gewisser Hinsicht wohl ähnlichen Nord-Adria vergleichen, mit jenem flachen Theile, der durch die Schwelle zwischen Monte Gargáno und Sabioncello so entschieden von dem südlichen Tiefbecken getrennt wird, das zwischen Bari und Durazzo schon die Tiefe von 1645 m erreicht. Abgesehen davon, dass der arabischen Scholle an der Westküste der Adria das Faltengebirge des Apennins, wenn auch stark zertrümmert, entspricht und das wirkliche Schollenland mit den Tavogliere di Puglia als adriatisches Apennin-Vorland weiter nach Süden gerückt ist, entsprechen und wiederholen sich die Verhältnisse genau: Faltengebirge mit gesenktem Vorland auf der östlichen Seite, Ueberfluthung des Senkungsfeldes, continentale Abgliederungs-

---

[1]) Suess, Antlitz der Erde, 1. 484 und 552, glaubt das für die iranischen Ketten und die arabische Tafel annehmen zu dürfen.

[2]) Jozef Černik PME. 1875. 44.

[3]) Max Blanckenhorn: Grundzüge der Geologie und physikalischen Geographie von Nord-Syrien. Berlin 1891. 35.

[4]) Richthofen, Führer 1886. 618ff. — Alfred Philippson: Ueber die Typen der Küstenformen. Richthofen-Festschrift 1893. Berlin. 8. 10 f.

[5]) Morgan, Mission 2. 1895. 286.

Digitized by Google

inseln; selbst die nordwestliche Schwemmlandküste mit stark vordringenden Sedimenten fehlt zur Vervollständigung des Vergleiches nicht. Die Frage, ob sich auch in der Strasse von Harmûs, wie in der Adria über die Pelagosa-Gruppe zu den Süddalmatischen Inseln, so über die Ausläuferinseln der arabischen Halbinsel der Berge mit den Zügen von Lâristân ein Zusammenhang herstellen liesse, kann heute noch nicht gelöst werden, gewinnt aber an Wahrscheinlichkeit, seit Morgan die überraschende Entdeckung gemacht haben will, dass auch die Berge von Omân den iranischen Ketten parallele Faltenzüge aufweisen.[1]) Im Uebrigen lassen die Tiefenverhältnisse, die auf dieser Strecke nicht über 100 m aufweisen, vermuthen, dass auch in der Strasse von Harmûs der Durchbruch des Meeres nicht vor dem Pliocän erfolgte, wenn nicht vielleicht gar, wie in der Adria, in postglacialer Zeit. Weitere Schlüsse zu ziehen, gestatten uns die noch völlig unzureichenden Kenntnisse nicht, die uns die geologischen Mittheilungen von Blanford und Carter bisher vermitteln.[2])

Die an den Küsten des Persischen Meerbusens zu Tage tretenden Schichten fasst Blanford[3]) in drei Gruppen zusammen: die Salzlager von Harmûs, die Makranische Gruppe und die geologisch und morphographisch besonders wichtige ganz jugendliche „Littoral-Concrete-Formation".

Die älteste dieser Schichten, von Blanford die „Hormúz Salt Formation" genannt, kommt, anscheinend fossilfrei, nur örtlich auf einigen Inseln vor und hat für die Ausgestaltung

---

[1]) Während nach Carter, J. Bombay Branch RAS. 1852. January noch Râss Mussendim aus flachgelagertem dunkeln Kalkstein besteht, heisst es bei Morgan 2. 285: „Ces plis sousmarins forment la transition entre ceux de l'Irân et les montagnes de même nature situées en Arabie, et lorsque, longeant les côtes du golfe de l'Omân et de l'océan Indien, on passe en revue toutes les falaises qui s'élèvent dans cette partie du littoral arabe, on est frappé de retrouver une série de plis continus parallèles à ceux de la Perse méridionale."

[2]) Auch Morgan äussert sich hierüber nur vorsichtig. Mission 1895. 2. 283: Les montagnes de l'Arabie, Rueys al Djébal, et celles de la côte persane étaient peut-être alors reliées les unes aux autres. Dans tous les cas, la brisure, si jamais elle a résulté des mouvements géologiques, n'avait pas la largeur qu'elle possède de nos jours.

[3]) RGeolSIndia 4. 1872. 41 ff.

Digitized by Google

der Küsten keine Bedeutung.[1]) Wichtiger, weil weiter verbreitet und besser gekannt, ist die Makranische Gruppe. Während sonst im ganzen südpersischen System in den inneren Falten vom oberen Tigris an bis nach Balûtschistân und von da mit gewendetem Streichen bis zum Tacht Ssulimân auch die jüngsten sichtbaren Tertiärablagerungen Faltung erlitten haben,[2]) treten entlang der Nordküste des Persischen Meerbusens von Makrân bis Bûschar ungestört und discordant ganz jugendliche marine Ablagerungen auf, die augenscheinlich noch jünger sind wie die Nummulitenkalke, aus denen noch das Râss Mubârik (auch Cap Monze genannt) besteht, am letzten ins Meer vorspringenden Ausläufer der Kîrtharzüge bei Karâtschi. Denn die Nummulitenfauna der Küste von Balûtschistân ist, zumal in den Flachseeen, ganz ausgestorben, während sich unter den zahlreichen Cirripediern, Balanen, Pecten und Osträen der Makrângruppe Fossile finden, die noch heute lebend im Persischen Meerbusen vorkommen. Diese tertiären Ablagerungen treten in grosser Mächtigkeit, durchschnittlich in Lagern von 150 m, auf und bedecken am ganzen Gebirgsrande die äusseren Mulden und Sättel. Sie bestehen vorwiegend aus einem verhärteten hellgrauen Thon, gelegentlich von Gips und Mergel durchsetzt. Suess möchte sie ihrem Alter nach mit der dritten oder vierten Mediterranstufe zusammenstellen, während Blanford die „milliolitischen" Ablagerungen von Kâthiâwâr und Südostarabien für gleichen Alters hält.

Die dritte, eigentlich küstenbildende Gesteinsformation des Meerbusens ist dadurch bemerkenswerth, dass sie einen unzweideutigen Beweis für negative Strandverschiebungs-Bewegungen liefert. Es handelt sich um einen lockeren Kalkstein reich an Konchylien und Korallen, ganz jungen, vielleicht quartären Alters, der in seiner Struktur häufig an den calcaire grossier des mittleren Eocäns im Pariser Becken erinnert und wie dieser einen vorzüglichen Baustein liefert. So ist ausser anderen Küstenstädten auch die grösste Siedlung der persischen Küste, Bûschar, ganz auf und aus diesem Kalkstein erbaut, der sich hier zu

[1]) Näheres siehe im Anhang, Zusatz 10, über dieses bemerkenswerthe Vorkommen, das vielleicht gleichaltrig ist mit den karpathischen Salzbildungen aus dem Schlier zwischen der ersten und zweiten Mediterranstufe.

[2]) Suess, AE. 1. 551.

einer kleinen Halbinsel dem Schwemmland angegliedert hat. Als flache Ablagerung, selten mehr als 6 m über dem heutigen Strande erhaben, findet sich diese von Blanford nach einem ähnlichen Vorkommen in Gudschrât „littoral concrete“ genannte Bildung von Dschâschk an der ganzen Küste entlang bis weit landeinwärts ins Schwemmland des Schatt al Arabs hinein; ja Loftus[1]) fand sie noch 240 km über Korna, am Zusammenfluss von Euphrat und Tigris, hinaus, also etwa 400 km vom Meere entfernt. An einzelnen Punkten, wie an der Ostküste der Inseln Harmûs, Hingâm und Kischm[2]) versteht Blanford unter Littoralconcret trockenliegende Korallenbänke, und auf der Insel Châràk, NO von Bûschar, kann man das Gestein, aus dem das Eiland selbst besteht, mit dem sehr ähnlichen des umgebenden Wallriffes vergleichen.[3]) Damit wäre auch der Persische Meerbusen, wenigstens mit seiner Nordküste, eingereiht in die lange Linie negativer Strandverschiebungen, die sich von Port Elizabeth, wo noch in einer Höhe von 21 m Meereskonchylien im Sande gefunden werden, an der ganzen ostafrikanischen Küste entlang über Südarabien bis zum westlichen Indien verfolgen lässt,[4]) während die Ostküste Arabiens umgekehrt Senkungserscheinungen aufzuweisen scheint.[5]) —

Vulkanische Thätigkeit. Die für manche Mittelmeere charakteristischen Erscheinungen des Vulkanismus sind im Persischen Meerbusen nur ungenügend ausgeprägt, zum Theil wohl auch noch nicht zuverlässig bekannt. An so grossartige Fälle, wie sie die erloschenen oder schlafenden Vulkane Kûh Hasâr, Bassmân, Nauschâdar und Taftân[6]) darstellen, wird an der Küste oder auf den Inseln nicht zu denken sein. Indessen wird eine Zahl von Vorkommen jungeruptiver Gesteine genannt, die es wahrscheinlich machen, dass auf der ganzen südlichen Hälfte der Abgleitungslinie der Faltenzüge Ausbrüche, wenn

[1]) W. K. Loftus FRGS.: On the Geology of Portions of the Turko-Persian Frontier etc. QJGeolS. 11. 1855. 251.

[2]) JRGS. 1864. 253.

[3]) RGeolSIndia 5. 45.

[4]) Oskar Peschel: Neue Probleme zur vergleichenden Erdkunde. Leipzig. 3. Aufl. 1878. 107. — Suess, AE. 2. 641 f. PM. 1868. 362.

[5]) W. T. Blanford: Note on Maskat and Musandim on the East Coast of Arabia. RGeolSIndia 5. 1872. 75 ff.

[6]) PM. 1877. 70.

Digitized by Google

auch kleineren Maassstabes, stattgefunden haben. Auf dem Râss al Dschebâl sollen Basalte, auf der Insel Kîsch in 54° O deutliche zur See führende Lavaströme gesehen worden sein.[1]) Sicherer sind dagegen die von Blanford[2]) auf Harmûs gefundenen Dolerite und Trachyte, sowie die nicht näher bezeichneten Eruptivgesteine auf Lârak, O von Kischm, die ganz an diejenigen der rein vulkanischen Insel Dhâlma (in 52° 19′ O und 24° 30′ N) erinnern.[3]) Sämmtliche Inseln westlich vom Eingang des Golfs und die zahlreichen kleinen Felseninseln in der südlichsten Ausbuchtung, die auf älteren englischen Karten unter dem Namen East India Company Islands zusammengefasst werden, sind durch vulkanische Thätigkeit emporgehoben und zwar in nachmiocäner Zeit, da die hervorgebrochenen Eruptivgesteine, meist dioritischer Trapp, fast überall überlagert sind von jenem muschelführenden weissen Kalkstein, den Carter an der Küste von Kâthiawâr und Omân Milliolit benannte. Durchschnittlich ragen sie wenigstens 60 m überm Wasserspiegel empor, Sirkûh (in 53° 6′ O und 24° 53′ N) sogar 165 m.[4]) Die kraterähnlichen Hohlformen aber auf Hingâm verdanken ihre Entstehung jedenfalls nicht vulkanischen Vorgängen, sondern nur dem Einsturz der von den zerstörenden Kräften des Luftkreises und des Wassers zernagten Salzdecke. —

Sintfluth. Neben diesen spärlichen und theilweise zweifelhaften Belegen für recente vulkanische Thätigkeit muss vor Allem ein geologisches Ereigniss hervorgehoben werden, das von seinem Ursprung im Persischen Meerbusen aus Eingang gefunden hat in die Weltentstehungssagen aller Völker und auch in die religiösen und wissenschaftlichen Anschauungen des mediterranen christlichen Kulturkreises eingedrungen ist und sich bis in die neuesten Zeiten hinein eine verderblich herrschende Stellung bewahrt hat: ich meine die Sintfluth, die aufs Engste mit dem Persischen Meerbusen verknüpft ist.

---

[1]) Berghaus, Memoir 1832. 5. nennt dafür als Gewährsmann William Price, der als Privatsecretär des englischen Gesandten Sir Gore Ouseley 1825 eine Reisebeschreibung verfasste.

[2]) RGeolSIndia 5. 42.

[3]) Lieutenant Whitelock IN.: Descriptive Sketch of the Islands and Coast situated at the Entrance of the Persian Gulf. JRGS. 8. 1838. 132.

[4]) Journal Bombay Branch RAS. 1852. January SA. 3—5.

Digitized by Google

Die glücklichen Funde und der kritische Scharfsinn der Assyriologen setzen uns heute in den Stand, dieses grosse Naturereigniss, das bei allen von der semitischen Kultur des Zweistromlandes abhängig gewordenen Völkern den Anfang geschichtlich sagenhafter Ueberlieferung bezeichnet, auch an den Anfang der geschichtlichen Nachrichten vom Persischen Meerbusen zu setzen. Wir wissen heute, dass diese gewaltige Entfesselung der Elemente, von der sich bei dem ältesten vorderasiatischen Kulturvolk wirkliche Erinnerungen lebendig erhalten haben, eine örtliche, nur auf Mesopotamien beschränkte Erscheinung war, dass ihre unmittelbare Veranlassung in gewissen Vorgängen innerhalb des Persischen Meerbusens zu suchen ist.

Unter den Tausenden von Thontafeln, die das Britische Museum 1854 aus den altbabylonischen Literaturfunden des Chaldäers Hormusd Rassam (bekannt als Gehülfe Layards) auf der Trümmerstätte von Niniveh erworben hatte, entdeckte anfangs der siebziger Jahre der englische Assyriologe George Smith (Mitarbeiter an Sir Henry Rawlinsons keilschriftlichen Veröffentlichungen) Bruchstücke einer alten Heldendichtung auf Thonscherben, die der Bibliothek des Königs Assurbanipal (7. Jahrhundert v. Chr.) angehört hatten.[1]) Nachforschungen an Ort und Stelle lieferten ergänzende Bruchstücke, sodass nach 12 Jahren, nachdem die geniale Entzifferungsmethode deutscher und englischer Sprachforscher sich bewährt hatte, Paul Haupt[2]) einen zusammenhängenden Text der Dichtung herausgeben konnte. In diesem alten Heldenliede, das ohne Zweifel in die ältesten Zeiten mesopotamischer Ueberlieferungen hinaufreicht, wird auf der elften Tafel eine anschauliche Schilderung der Sintfluth gegeben, bei der es sich wohl lohnt, etwas zu verweilen, weil sie nicht nur weit älter ist als der in religiöser Umrahmung auftretende Bericht der Genesis, sondern auch, überhaupt eines der ältesten Denkmäler dichterischer Schöpfung, die erste Erwähnung bringt, die wir vom Persischen Meerbusen besitzen.

---

[1]) Alfred Jeremias: Izdubar Nimrod. Eine altbabylonische Heldensage. Leipzig 1891. 7 f.

[2]) Paul Haupt (jetzt Professor der semitischen Sprachen an der John Hopkins University zu Baltimore): Das babylonische Nimrod-Epos. Leipzig 1884—1891. (Dritter Band der Assyriologischen Bibliothek von Delitzsch und Haupt.)

Digitized by Google

Der Held des Liedes ist der später unter die Götter versetzte gewaltige Jäger Isdubar.[1]) Ihm erzählt sein Ahne Schîtnapischtim, „der Gerettete", der bei Bêrôssos unter dem Namen Xisuthros auftritt, nach eigener Anschauung den Hergang der vernichtenden Ueberschwemmung, mit der der Gott Bel, der Herr über Regen und Fruchtbarkeit, die sündhaften Menschen zu strafen beschloss. Es wird geschildert,[2]) wie Ea, der Gott der Wassertiefe, den zur Rettung vom allgemeinen Untergang ausersehenen Schîtnapischtim rechtzeitig warnt, ihm räth sich ein Schiff zu bauen, gross genug allen Lebensbedarf zu fassen, durch Erdpech und Naphta[3]) gekalfatert gegen die Wogen. Unter dem Donner des Wettergottes Rammân, bei dem Feuer der verderbenbringenden Erdgeister Anunnaki brechen die Fluthen Ninibs[4]) herein wie ein Schlachtsturm auf die Menschen, die „wie Fischbrut das Meer erfüllen und wieder zu Lehm gemacht werden". Erst am siebten Tage hören Orkan, Platzregen und Sturmfluth auf, das Meer „ward enger", aber die Menschen waren wieder zu Erde geworden. Nur Schîtnapischtim war mit seinem Weibe übrig geblieben, Bel selbst macht sie zu Göttern und lässt sie in der Ferne „an der Mündung der Ströme" wohnen.[5])

Auch in der epischen Einkleidung lassen sich die Grundzüge der furchtbaren Naturereignisse deutlich erkennen. Während

---

[1]) Die Lesung des Namens steht nicht fest. Die phonetische Umschrift, die sonst in den Keilschriften beigegeben ist, hat sich nicht erhalten. Man hat unter Anderem die Lesung Namrûdu vorgeschlagen und damit Nimrôd, den aus Genesis 10. 8 ff. bekannten babylonischen Helden, in Zusammenhang gebracht. Neuerdings glaubt man ein Syllabarfragment gefunden zu haben, aus dem die Lesung Gilgamesch hervorgehen soll. Vgl. A. H. Sayce in The Academy 1890, November, 8 th.

[2]) Reconstruction und Uebersetzung der Tafel 11 bei Jeremias S. 32 bis 36. — Peter Jensen: Kosmologie der alten Babylonier. 1890. 384 ff.

[3]) Vgl. dazu PME. 44. S. 23.

[4]) Welches Element dieser Gott vertritt, ist wie vieles Andere im Text noch unklar.

[5]) Die ausführliche Darstellung, die Suess zu Anfang seines Werkes giebt, weicht etwas ab, da sie auf älteren und unvollkommeneren Lesungen des Textes beruht. (Haupt in Eberhard Schraders „Keilinschriften und Altes Testament". Giessen 1883.) So wird dort der Gerettete Ḫasis-Adra genannt, während sich nach jetziger Lesung Adrachassis nur als ein Vermittler zwischen den Göttern und Schitnapischtim erkennen lässt.

Digitized by Google

einer grössern seismischen Periode mögen wiederholte Erdstösse (die Warnung des Gottes Ea) die Wasser des Persischen Meerbusens in das flache Schwemmland des Schatt al Arabs geworfen haben, bis eine Cyclone, die vielleicht auf dem alten Wege von dem Ausgangspunkt bei den Andamen ihre Strasse durch den Indischen Ocean in den Meerbusen nahm,[1]) sich im Höhepunkt der Störungen mit den vulkanischen Kräften verband, um die verheerenden Wirkungen hervorzubringen. Aussergewöhnliche Störungen in der Atmosphäre, Platzregen, Sturm, die Finsterniss des Wirbelsturms, nur durchleuchtet von den eruptiven Feuern (der Anunnaki, die „in ihrem Glanze das Land erzittern machen"), werden die Katastrophe begleitet haben, während deren mehrtägige Seebeben („Rammâns Wogenschwall stieg zum Himmel empor") das Meer in die mesopotamische Niederung eintreten liessen.[2])

Nach dieser Sintfluth sind in den letzten Jahrtausenden am Schatt al Arab keine Überfluthungen eingetreten, wie solche noch in der jüngsten Vergangenheit die Mündungsgebiete des Indus und des Brahmaputra heimgesucht haben. So wird vom Jahre 1737 vom Gangesdelta eine Sturmfluth berichtet, die den Fluss 12 m hoch über seinen gewöhnlichen Wasserstand gehoben und dreihunderttausend Menschen das Leben gekostet haben soll.[3]) Am Schatt al Arab aber schieben sich seitdem die Mündungen ungestört immer weiter in den Golf hinein vor. —

3. Küstengestaltung.

Die persische Küste ist eine echte Steilküste. Die gewaltigen Ketten, deren höchste Spitzen von mehr als 4000 m

[1]) Man glaubt die Strasse der grossen Cyclone vom October 1842, die die Gestadeländer des Bengalischen Meerbusens verheerte, bis zu den Bahrein-Inseln verfolgen zu können. Suess AE. 1. 78 Anmerkung. H. Piddington, Eighth Memoir of the Law of Storms in India. JRAS Bengal 1843. 339—99, besonders Seite 379: Karte mit dem Wege des Wirbelsturms von den Andamanen mit abzweigenden Wirkungen bis zu den Bahrein-Inseln im Persischen Meerbusen. Andrerseits behauptet der PGP. 1890. 11, dass die Cyclonen des Arabischen Meers sich an der Küste von Makrân nur durch starken Barometerfall, schwere Dünung von Süden mit dichter Bewölkung und wechselnder Witterung, darauf mit starkem SW, bemerkbar machen.

[2]) Suess AE. 1. 77 f.; 91 f.

[3]) JRAS Bengal 12. 1843. 1040. — Suess AE. 1. 54. 68 f.

Höhe schon an der Küste über den sich hintereinander aufthürmenden Reihen dem blossen Auge sichtbar werden, senken sich in raschem terrassenförmigen Absturz zum Meer, an das sie fast auf der ganzen Strecke dicht herantreten.[1]) Nur am nördlichsten Viertel, etwa von Bûschar an zum Schatt al Arab, und gegen den Ausgang von Tschârak (54° 17′ O) an östlich, befindet sich eine schmale Küstenebene vor den Ketten, unter dem Namen Garmssir (heisses Land) oder Daschtistân (Flachland) bekannt, die im N sandig und trocken ist, im S mehr feucht und sumpfig, bis zum mangrowenbestandenen Sumpfland. Da scheint die Brandungswelle durch Abrasion dem Faltenlande Raum abgewonnen zu haben; denn gerade an den Theilen der Küste findet sich der flache Streifen vorgelagert, wo der Windstau am Ungehindertsten in der abradirenden Brandung seine Kraft walten lassen kann: im nördlichsten Theil der Nordostküste, der besonders dem fast das ganze Jahr wehenden Schamâl[2]) (Nordwestwind) ausgesetzt ist; und in geringerem Maassstabe an der Nordostküste der Meerenge, die von der Brandung der aus dem Indischen Ocean abirrenden winterlichen SW-Winde getroffen wird. In der grossen südlichen Ausbuchtung der durch die tangentiale Bewegung am weitesten vorgedrängten Ketten erscheint der äusserste und niedrigere Rand zertrümmert zu vorlagernden Inseln, deren Struktur noch deutlich die wechselnde Richtung der festländischen Züge bewahrt. So lässt sich der morphologische Zusammenhang noch deutlich erkennen bei den Inseln Schaich Abû Schuaib, Schitwâr, Kisch und Kischm, deren geologischer Aufbau ebenfalls diesen tektonischen Zusammenhang zu bestätigen scheint. Auf Kischm zum Beispiel erscheinen die Ablagerungen der Makrângruppe, die den Hauptstock der Zagrosfaltenzüge bildet, auf der ganzen Länge von 110 km noch in einer Mächtigkeit von 150 m und mehr.[3])

An der übrigen Küste treten die äussersten Ränder des Faltensystems viel dichter und in weit grösserer Höhe an die Küste heran als unsere Karten kleinen Maassstabs ver-

[1]) Vgl. den allerdings sehr stark überhöhten, aber anschaulichen Querschnitt J. de Morgans, der auf Tafel 1 Figur 1 aus Mission scientifique en Perse 1. 1894. 3 übernommen ist.

[2]) PGP. 1890. 6.

[3]) JRAS Bengal 28. 1859 SA 3.

muthen[1]) lassen. Schon bei Bâraki, in 28° 30′ N, wo das Tangistân (Land der Schluchten) beginnt, erhebt sich der Bû Rayyâl mit 760 m unmittelbar an der Küste, dann folgt eine niedrige Strecke Flachland, bis in 27° 40′ am Râss Mutâf, südlich vom Vorgebirge Dschabrîn, wieder die Ausläufer der Dirang-Berge mit 1000 m sich nähern. Unmittelbar an die Küste heran reicht das Massiv des Ssir Ayenât — auf den englischen Karten Barn Hill (Scheunenberg) genannt — mit 1420 m und das des Ssir Gafal mit 1484 m. Einen schmalen Streifen Vorlands von 3 oder 4 km lässt der beim Râss Nâband beginnende Gebirgszug Assbân, der in seinem Endpunkt im Dschebbel Turandschî 1570 m und in seiner grössten Küstennähe nur 330 m erreicht. Grössere Höhen weisen dann wieder die Spitzen des Hinterlandes von Tschârak und Linga auf, deren höchste, auf der Admiralitätskarte noch unbenannte Erhebung, mit 860 m, Bassîdu auf Kischm gegenüber, dicht an die Clarence Strait herantritt. Die gegenüber der nördlich in die Strasse hineinragenden Spitze von Kischm sich erhebende Chamîr-Spitze von 1130 m Höhe liegt auch nur 6 km vom Strande entfernt.

Hier erst, wo die äussern Randzüge der Falten eine Scharung aufweisen und SSO umbiegen, verbreitert sich der Küstensaum zu 35 und 40 km, so dass auch die beiden stattlichen Eckpfeiler der Strasse von Harmûs, der Dschebbel Schamil (56° 49′ O und 27° 33′ N) und Dschebbel Bîss (57° 32′ O und 26° 21′ N) mit ihren weithin sichtbaren Erhebungen bis zu 2600 m 30 und 50 km von der Küste entfernt bleiben.

Ein viel weniger grossartiges und anziehendes Bild bietet das Arabische Gegengestade. Zwar kann über diese Küste noch nicht endgültig geurtheilt werden, so lange unsere Kenntniss davon noch so lückenhaft ist, wie sie selbst auf den neuesten Ausgaben der britischen Admiralitätskarten (März 1891) erscheint. Weite Strecken sind noch gar nicht aufgenommen worden, und nur wenige Punkte wurden überhaupt von Europäern betreten.

Im Gegensatz zum iranischen Ufer ist diese mehr als viermal so lange arabische Seite in ihrer ganzen Ausdehnung ein-

[1]) So z. B. auf den Blättern in Stielers Handatlas 1893. 59 und PM. 1877 Tafel 4. Besser tritt der wirkliche Sachverhalt hervor auf Blatt 40 im Neuen Handatlas von Debes 1895.

Digitized by Google

förmig flach und sandig, nur selten von geringen Erhebungen durchsetzt, die vulkanischen Ursprungs zu sein scheinen. Eindrucksvoll und mächtig ist nur der Anfang an der Meerenge, wo nach dem Flachland Al Battina, das den nordwestlichen Küstensaum von Omân bildet, die Ausläufer des Ruûss al Dschebâl (Halbinsel der Berge) dichter ans Meer herantreten und sich in einer Seenähe von 10 bis 20 km noch zu 2000 m aufthürmen. Während an der ganzen übrigen Küste des Meerbusens bei dem Mangel an atmosphärischen Niederschlägen kaum irgendwo Verwitterungserscheinungen von Bedeutung beobachtet werden können,[1]) bietet der mächtige Stock des Dschebbel al Asswad (schwarzen Gebirges) ein Bild vorgeschrittener Zerstörung dar. Wild zerklüftet, in unzählige Zungen, Inseln und Buchten zersprengt, ist er ein Beweis, wie die Brandung dem schwarz verwitterten Kalkstein, den manche Reisende irrthümlich für Basalt ansprachen,[2]) zugesetzt hat und wie die Wasserdämpfe, die der Scharkî (SO) vom Indischen Ocean vom December bis April gegen die steile Küste führt,[3]) als Regen niedergeschlagen die Zertrümmerung des erhitzten Gesteins beschleunigen. Von 2000 m (Dschebbel Harîm) stürzt das Gebirge in grotesken Zerklüftungen und Spitzen rasch ab zu 1000 m (Dschebbel Ssibî) um auf dem vorgeschobensten Posten, der Insel, die dem Cap den Namen gegeben hat, nur noch 270 m aus dem Meere emporzuragen. Mussendim selbst ist eine dreieckige Felseninsel von nur 3,3 qkm Umfang, in deren unmittelbarer Nähe nach N und O die grössten Tiefen der persischen Gewässer sich befinden. Das Vorgebirge, das die festländische Nordspitze von Omân bildet, ist das Râss Kabr Hindî — von Whitelock JRGS. 8. 1838. 181 wohl fälschlich als „Grab des ungläubigen Indiers“ übersetzt, 40 m hoch, durch den Bâb al Assad (Löwenrachen) von der vorlagernden Insel getrennt.[4])

---

[1]) Emil Tietze: Bodenplastik und geologische Beschaffenheit Persiens. Mittheilungen der k. k. geogr. Gesellschaft Wien 1886. 517.

[2]) Whitelock JRGS. 8. 1838. 181.

[3]) PGP. 1870. 7.

[4]) Auf Tafel 2 ist die Strasse von Harmûs mit ihren interessanten Formen im vierfachen Maassstab der Hauptkarte dargestellt; Figur 3 auf Tafel 1 giebt davon ein Profil, wobei für die Länge derselbe Maassstab beibehalten ist.

Digitized by Google

Beim Dschebbel asch Schâm (Nordberg) in 26° 2′ N beginnen die Berge, die hier unmittelbar aus dem Meere mit 760 m aufsteigen, zurückzutreten. Der eigentlich arabische Charakter der Küste tritt hervor, der einer Wüstentafel, langgestreckt, flach, sandig, ohne augenfällige Oberflächenformen und in der Horizontale nur gestaltet durch zahllose Scherme und Calas, wie sie für solche regenarmen Wüstenküsten bezeichnend sind. An ihrem mangrowenbestandenen Ausgang, zugleich dem eines brackischen Chôrs, findet man noch einige volkreiche Siedelungen, bis bei Schardscha,[1]) der letzten grösseren Stadt mit 10000 Einwohnern, die menschenfeindliche, regenlose, pflanzenarme Küste beginnt, die die grosse Perlbank begleitet. Grosse Strecken Landes werden regelmässig vom Meere überfluthet, so dass sich zahlreiche flache Inseln abgelöst haben, andere noch durch Watten mit dem Festland zusammenhängen. Haken und Nehrungen treten an der noch fast ganz unbekannten Küste der Bucht von Bahrein auf, erst beim Râss Kaliya in 28° 52′ N treten niedrige Höhenzüge und Sandrücken an die Küste heran, die in lang ausgezogenen, fast gradlinigen Bögen bis Kuweit verläuft.

Ein englischer Seeofficier stellte einmal den Unterschied der Gestade des Persischen Meerbusens mit wenigen Worten so dar: auf der arabischen Seite eine niedrige Linie von Sand, darauf ein Haufen weisser viereckiger Gebäude und darüber der Himmel — auf der persischen Seite genau dasselbe, nur zwischen Sand und Himmel noch Gebirge. Und das Gebirge macht in der That allen Unterschied. Die geringen Niederschläge, die an diesen ausgedörrten Küsten möglich sind, werden der gebirgigen Nordküste zu Gute kommen. Da aber der Wind, der das ganze Jahr hindurch weht, aus NW kommt und die mitgeführte Feuchtigkeit längst beim Durcheilen der mesopotamischen Tiefebene verloren hat, kann die Hoffnung auf Regen sich nur auf den kurzen winterlichen Scharkî (SO) richten, der erfrischende Feuchtigkeit vom Golf von Omân bringt[2]) und zum weitaus grössten Theil der Persischen Küste zuführt. Auch

---

[1]) Zu dieser auffälligen Schreibung siehe W. G. Palgrave: Narrative of a Year's Journey through Central and Eastern Arabia. London 1865. 2 301.

[2]) Segelhandbuch für den Indischen Ocean 1891. 78. — PGP. 1890. 6.

Digitized by Google

wenn, was häufig genug der Fall ist,[1]) gleichzeitig und stärker der altgewohnte Schamâl (NW) weht, werden die vom Omanischen Meer hereingebrachten Wolken wieder zurückgetrieben und an der dann ebenfalls wieder zumeist getroffenen NO-Küste zur Entladung gezwungen. Unter diesen Umständen ist es erklärlich, wenn das verrufene Klima des Persischen Meerbusens auf der iranischen Seite erträglicher wird wie auf der arabischen, wenn die unternehmenden Araber, soweit sie der Seeraub nicht befriedigte, seit alter Zeit auf die Gegenküste übersiedelten, wo sie ausser dem Dattel- und Perlenhandel ihrer heimischen sechs Häfen Schardscha, Abû Dhabbî, Bidâ, Manâma, Katîf und Kuweit noch die mannigfachen Anknüpfungen und Handelsbeziehungen fanden, die das bedeutende Hinterland von Irân und der grosse Durchzug des Welthandels von Harmûs zum Schatt al Arab mit sich brachten. Daher die dichtgesäeten Dörfer und Städte auf der persischen Seite, die auch heute noch grösstentheils von Arabern bewohnt sind. —

Die Schwemmlandküste. Fast die ganze Ausdehnung der Nordwestküste gehört dem Deltaland von Euphrat und Tigris an. Rechnet man die Ausbreitung der angeschwemmten Sinkstoffe vom westlichen Mündungsarm in 48° 10′ O bis zum Râss Hull Barkân in 49° 34′ O, so ergiebt sich für das Mündungsgebiet eine Breite von 155 km, also etwa zwei Drittel der ganzen Küste. Bei dem bekannten ungeheuren Sedimentreichthum des Schatt al Arabs könnte es befremden, dass sein Delta nur etwa die Hälfte von der Küstenlänge des weit weniger sinkstoffreichen Nildeltas aufweist. Diese begrenzte Ausbreitung liegt indessen in der Natur der Verhältnisse begründet. Einmal setzt die Küste mit ihren 237 km einem unbeschränkten Wachsthum eine natürliche Grenze, sodann aber kann aus bestimmten Gründen eine Erweiterung des Deltas nur nach Osten erfolgen, wie weiter unten gezeigt werden wird.

Um so grösser erscheint die meridionale Ausdehnung des Anschwemmungsgebietes. Loftus[2]) berichtet von nachtertiären Ablagerungen, die bei Tell Ede und Hammâm in 36° 47′ N am Euphrat gefunden wurden, unmittelbar südlich von den letzten

[1]) IOD. 1876. 39.
[2]) JRGS. 26. 146.

Digitized by Google

Ausläufern des armenischen Hochlandes. Noch in verhältnissmässig später Zeit hat das Meer 400 km von der jetzigen Küste weiter landeinwärts[1]) gereicht, denn die ganze mesopotamische Niederung ist so flach, dass sie vom erhöhten Standpunkt, beim Absturz des Hochlandes in Urfa gesehen noch ganz den Eindruck des endlos sich ausdehnenden Weltmeeres macht.[2]) Dadurch werden die ungeheuren Ueberfluthungen ermöglicht, durch die nach dem Rücktritt des Meeres Euphrat und Tigris die Alluvialebene geschaffen haben. Sehr anschaulich schildert der arabische Verfasser einer Beschreibung von Baghdâd aus dem zehnten Jahrhundert[3]) eine ausnahmsweise gewaltige Ueberschwemmung der beiden Ströme zu Anfang des siebten Jahrhunderts, die auch die stärksten Dämme einreisst und den Ssâssânidenkönig Chossrau Parwîs und seine Dihkane zur Verzweiflung bringt bei ihrem vergeblichen Bemühen der Fluth Einhalt zu thun. Bei der grossen Seichtheit der Strombetten und dem völligen Mangel an Gefäll dringt noch heute die Fluth vom Meere 298 km weit in die Flussläufe ein, beim Tigris fast bis zu der bemerkenswerthen Stelle, wo die Laufveränderung nach SSO beginnt.[4])

Wenn Anfang Mai die Schneeschmelze auf den armenischen Bergen den Flüssen ihre höchste jährliche Wassermenge verschafft,[5]) vereinigen sich die übergetretenen Wasser beider Ströme an der Stelle ihrer grössten Näherung zwischen Kalat Fêludscha und Baghdâd zu einem einzigen Wasserspiegel, so dass zum Beispiel waarenbeladene Flösse vom Euphrat am Bâb Imâm Mûssa, dem nördlichen (Moses-) Thor Baghdâds gelöscht werden können.[6]) Um diese Zeit erreicht der stark geschwollene Tigris, der seinen Namen bekanntlich seinem pfeilschnellen Dahin-

---

[1]) QJGeolS. 11. 1855. 251.

[2]) Jozef Černik PME. 1875. 44.

[3]) Bilâdhuri in Ibn Serapion's Schilderung der Batâyih (Schwemmländer). Description of Mesopotamia and Baghdâd, written about 900 A. D., edited by Guy Le Strange. JRAS. 1895. 297.

[4]) Alexander Schläfli: Zur physikalischen Geographie von Untermesopotamien. 1864. 4. — Tavernier, Rijzen 1682. 1. 180.

[5]) ZGE. Berlin 1. 1866. 509.

[6]) C. J. Ritch: Narrative of a Residence in Koordistan and on the Site of Ancient Niniveh, with a Journal of Voyage down the Tigris to Baghdad etc. London 1836. 2nd ed. 13.

Digitized by Google

schiessen verdankt,[1]) eine Stromgeschwindigkeit von 8 km in der Stunde. So erklärt sich die grosse Erosionsarbeit, die ungewöhnliche Sedimentführung der Flüsse und das rasche Anwachsen des Deltas. —

Verlandung. Schon den Schriftstellern des Alterthums fiel es auf, mit welch ausserordentlicher Schnelligkeit die vereinigten Flüsse des Zweistromlandes ihr Delta vorschieben. Plinius[2]) sagt geradezu, nirgends auf der Erde lasse sich eine so rasch fortschreitende Landbildung beobachten wie bei Euphrat und Tigris. Als Beweis führt er an, die Stadt, die nach Nearchs Erzählung Alexander der Grosse nach seiner Rückkehr aus Indien an der Flussmündung angelegt und nach sich benannt habe, sei bei ihrer Gründung zehn Stadien weit vom Persischen Meerbusen entfernt gewesen, zur Zeit Jubas des Zweiten von Numidien 50000 Schritt und zu seiner Zeit, wie zeitgenössische „legati Arabum nostrique negotiatores" berichteten, schon 120000 Schritt. Das würde nach Sprengers Umrechnung von stadium und passus einen Zuwachs von 120 km für einen Zeitraum von vierhundert Jahren bedeuten, was uns nach unsrer heutigen Kenntnis unmöglich erscheint. Im Gegensatz zu Charles Tilston Beke,[3]) der sich viel mit dieser Frage beschäftigt hat, rechnet W. G. Carter[4]) 300 km für 340 Jahre aus, was ebenso unhaltbar ist. Ähnlich unbrauchbar wegen nicht mehr nachprüfbarer Maassangaben sind leider auch die Berichte von Marco Polo[5]) und des sonst wohl grade für Chûsistân glaubwürdigen persischen Geographen Isstachrî. Selbst die jedenfalls zuverlässigen und ausführlichen Ziffern des medischen Oberpostmeisters Ibn Chordâdbeh in seinem interessanten Werk über die Postverbindungen und Reisegelegenheiten des Chalifats von Baghdâd (Kitâb al Mamâlik wa 'l Masâlik) im neunten Jahrhundert lassen sich für diese wichtige Untersuchung nicht mit sicherm Erfolg benutzen, da sämmtliche End-

---

[1]) Altpersisch tighri = Pfeil.

[2]) Plinius Nat. Hist. VI. cap. 26, 27.

[3]) Beke: On the Former Extent of the Persian Gulf and on the comparatively Recent Union of the Tigris and Euphrates. The London and Edinburgh Philosophical Magazine and Journal of Science. New and United Series 2. 1834. 107—112.

[4]) Carter ebenda 5. 1834. 244—52.

[5]) 1. 47.

fernungen nach den Leistungen untergelegter Pferde berechnet sind, wofür sich keine ausreichenden Anhaltspunkte zum Vergleich bieten.[1]) Auch seine Entfernungen zu Wasser, die in Farssach (Parasangen) gegeben werden, weichen in der Längeneinheit allzusehr von einander ab, wie ja auch noch heute das Farssach zwischen 3 und 6 km schwankt.[2]) Rechnet man mit Sprenger[3]) das Farssach der persisch-arabischen Geographen zu 22 km, so würde sich aus Ibn Chordâdbehs Angaben für das Wachsthum der Anschwemmungsinsel Abbadân 12 km für tausend Jahre ergeben, also doch nur halb soviel wie Loftus berechnete.[4]) Auch die im Alterthum schon mehrmals erörterte Frage,[5]) ob sich die Flüsse erst in geschichtlicher Zeit vereinigt hätten, lässt sich wegen der Unklarheit der überlieferten Thatsachen nicht entscheiden.

Wirkliche Untersuchungen sind, wenn auch noch in unzulänglicher Weise, erst in neuester Zeit über die Frage gemacht worden und zwar mit denselben stark abweichenden Ergebnissen, wie sie die Berechnung der überlieferten Angaben ergab. George Rawlinson[6]) räumt der Anschwemmung in früherer Zeit eine grössere Geschwindigkeit ein, Henry Rawlinson[7]) bemisst sie für die geschichtliche Vergangenheit schon auf eine englische Meile alle dreissig Jahre, also 53 m das Jahr, während William Kennett Loftus[8]) nur für alle siebzig Jahre eine Meile berechnet, also für heutiges Wachsthum nur 23 m das Jahr. Solange indessen an Ort und Stelle nicht planmässige Beobachtungen gemacht werden, was bei dem gefährlich nachgiebigen, röhrichtbestandenen Schwemmboden[9]) kaum möglich ist, müssen wir uns

---

[1]) Barbier de Meynard JA 6. 5. 1865. 59. 280 und A. Sprenger ZDMG. Abhandlungen III. 3. 1.

[2]) PGP. 1890. 1. — PME. 77. 1885. 32 Andreas u. Stolze.

[3]) Post- und Reiserouten des Orients XXVI.

[4]) QJ. Geol. Soc. 11. 1855. 251.

[5]) Pomponius Mela III. cap. 8. — Arrianus, Expeditio Alexandri Magni VII. cap. 7.

[6]) History of the Five Great Monarchies of the East. 1. London 1874. 5 ff.

[7]) JRGS. 27. 186.

[8]) Chaldaea and Susiana S. 282.

[9]) IOD. 1876. 793. Erst bei Fau, türkischem Grenzort und englischer Telegraphenstation, fängt mit der Dattelkultur auch wieder fester Boden an, d. h. 9 km von der Barre, 27 km von der offenen See.

Digitized by Google

mit dem Vergleich früherer Beobachtungen und heutiger Karten begnügen. Da aber der für diese Untersuchungen wichtigere Theil des Deltas, der sich neubildende östliche, uns noch fast ganz unbekannt ist und auch auf der im grössten Maassstab (1 : 96200) ausgeführten britischen Admiralitätskarte Nr. 1235 „Mouth of the Euphrates, Shatt al Arab, and Bahmishir River" vom Februar 1890 noch nicht dargestellt ist, können überhaupt noch keine unanfechtbaren Angaben gemacht werden.

Das brauchbarste Material scheinen noch immer die 24 meist handschriftlichen Seekarten und nautischen Skizzen zu sein, die Dalrymple [1]) im vorigen Jahrhundert, zumeist von englischen und holländischen Seeleuten, über den Persischen Meerbusen zusammengetragen hat. Eine sorgfältige Vergleichung, die ich von den auf diesen Blättern eingetragenen Lotungen mit denen der neuesten Ausgabe von British Admiralty Charts Nr. 2837b (Oktober 1890) und 1235 (Februar 1890) vorgenommen habe, ergiebt eine erstaunliche Verflachung des nördlichen Meerestheils. So wurden auf der Strecke zwischen Râss Dschabrîn und Râss Nâband auf der persischen Seite im Jahre 1703 noch 93,7 m gemessen, 1745 an demselben Küstenstrich nur 92,5 m, 1825 ist die tiefste Stelle hier 86 m und heute findet sich unter den dichtgesäeten Lotungen keine über 80 m mehr. Während heute die 20 m Linie nördlich nicht über 29° 50′ N hinausgeht, wurden 1786 noch unmittelbar südlich von 30° 23 m gemessen und wenige Breitenminuten darunter sogar 30 m. Die Stelle ferner, auf der die Türken vor wenigen Jahren die Grenzfeste Fau [2]) errichtet haben, finden wir vor 110 Jahren auf einer sorgfältigen Handzeichnung [3]) die zahlreiche Lotungen und gewissenhafte Darstellungen der Sandbänke aufweist, als zum 'Murakkat' Abdullah gehörig eingetragen, das heisst als ein Stück Land, das noch bei jeder Fluth unter Wasser gesetzt wird.

Weniger deutlich liegen die Veränderungen in den beiden Hauptmündungsarmen des Schatts zu Tage, dem Bassra-Fluss und dem Bahmischir. Da scheint sich der erstere, westlichere

[1]) A. Dalrymple: A Collection of Charts, Plans of Ports, etc. in the Indian Navigation. 18 Volumes. Class the Seventh: the Gulph of Persia. London 1786. Verzeichniss der Karten siehe im Anhang.

[2]) GN. Curzon 1892. 2 335.

[3]) ‚From a manuscript communicated by C. Russel Esq.' bei Dalrymple 14.

Digitized by Google

von beiden im Laufe der letzten beiden Jahrhunderte vertieft zu haben, und diese Austiefung des Flussbetts könnte ja ihre Erklärung finden in dem gewaltsamen Rückzug der während der Fluth in dem engen und seichten Kanal gestauten Gewässer. Im Verflachen dagegen begriffen ist der westliche Mündungsarm, der Chôr as Ssubiya, der am Rande der Bucht von Kuweit austritt und nirgends mehr tiefer als 10 bis 11 m ist.

Jedenfalls geht das stetige weiter ostwärts Wandern des Deltas auf den dauernd wehenden Nordwestwind zurück, der die neuen fluviatilen Bildungen der NO-Küste zutreibt. Ueberdies treten westlich von der Schwemmlandinsel Bûbiyân, an der Nordseite der Kuweiter Bucht, felsige Erhebungen von 50 bis 100 m auf, Al Agdhî genannt, die man für den östlichen Steilrand der arabischen Gebirgswüste Hedschera hält. Wie weit in Wirklichkeit die Anschwemmung an der persischen Küste schneller vor sich geht als an der arabischen, ob vom stets NW—SO wehenden Schamâl eine wirklich bedeutende Wirkung auf die Ablagerung der vom armenischen Hochland hinabgeschwemmten Sinkstoffe ausgeübt wird, werden wir erst dann prüfen und beweisen können, wenn auch die arabische Küste genauer bekannt sein wird, wenn man Grundproben von beiden Seiten untersucht hat. Indessen werden, wenn man nach den Beobachtungen an den Deltas von Rhône und Mississippi [1]) schliessen darf, spätere Untersuchungen wohl das erhärten, was hier nach unzureichenden Quellen nur vermuthungsweise aufgestellt werden konnte. —

Delta. Morphographisch ist Folgendes von der Schwemmlandküste zu bemerken. In einer WSW—ONO streichenden, nicht genau abzugrenzenden, weil stets veränderlichen Linie grenzt die Nordküste des Meerbusens das ungeheure Deltaland der mesopotamischen Zwillingsströme ab und schafft damit jene Aufschliessungslinie von wenig mehr als 200 km Länge, der das kleine Binnenmeer seine ganze Bedeutung verdankt: die Verbindung mit dem uralten Kulturland Mesopotamien und damit den Zusammenhang mit dem weltbeherrschenden mediterranen Kulturkreis.

Das Mündungsgebiet beginnt natürlich bei der Vereinigung der beiden Flüsse bei Korna; aber die eigentliche trichterförmige,

[1]) Georg Rudolf Credner: Die Deltas. PME. 56. 1878. 58.

Digitized by Google

für das Delta so bezeichnende Erweiterung und Auflösung in mehrere Mündungsarme fängt erst bei der Einmündung eines dritten Flusses an, der zwar nur den fünfhundertsten Teil der Lauflänge des Euphrats hat, aber doch nicht ohne Bedeutung ist: des Kârûns, des einzigen schiffbaren Flusses[1]) in Persien, dem noch eine grosse Zukunft bevorsteht.[2]) Schon jetzt beginnen sich in Muhámra, einer jungen Siedlung an seiner Mündung, die Spuren späterer Grösse zu zeigen,[3]) hier an diesem Endpunkt der einzigen Aufschliessungslinie, die überhaupt vom Meerbusen ins Innere führt und eine so bedeutende Stadt des persischen Hochlandes, wie das vom Kârûn zu erreichende Issfahân in unmittelbare Beziehung mit dem Meere setzt.

Bei Muhámra beginnen die Mündungskanäle radienförmig zum Meere auszustrahlen. Wieviele Arme, Kanäle und wirklich flussähnliche Wasserläufe sich in diesem etwa 100000 qkm grossen Deltalande finden, lässt sich nicht feststellen, da von der Schiffahrt naturgemäss nur die tiefsten und am gleichmässigsten ausgebaggerten benutzt werden und die übrigen sich nur mit Mühe und Gefahr erreichen lassen. Mit echt persischer Grossrednerei lässt sie Isstachrî, angeblich auf Grund einer amtlichen Zählung, zu 120000 anwachsen; glaubhafter klingt es, dass er sich selbst überzeugt habe, auf Pfeilschussweite seien viele für Böte fahrbare kleine Arme zu sehen. Heute findet die Hauptmasse des Wassers ihren Abfluss in einem im Mittel 1,3 km breiten Hauptarm, dem Bassrafluss, der in seiner ganzen Länge auch für Schiffe mit grossem Tiefgang (über 5 m) fahrbar ist, und in dem benachbarten nur 0,92 km breiten Bahmischîr, dessen früher noch viel benutzter Eingang jetzt versandet.[4])

---

[1]) Emil Tietze: Mitth. k. k. geogr. Ges. Wien 1886. 529.

[2]) W. F. Ainsworth: The River Kárún, an Opening to British Commerce. London 1890. — Lieutenant W. B. Selby: Ascent of the Kárún and Dizful Rivers. JRGS. 14. 1844. 219—246. — G. N. Curzon: Leaves from a Diary on the Karun River. Fortnightly Review 1890. 479—498 und 694—715. — Derselbe in Persia. 2. 330—387. — PRGS. 12. 1890. 509—32.

[3]) Deutsche überseeische meteorologische Beobachtungen, herausgegeben von der Deutschen Seewarte. Hamburg 1892. Heft 4. — 1885. 1. Juni bis 31. August.

[4]) Notice No. 1 Relating to PGP. (Hydrographic Notice No. 8 auf 1895.) London 1895. 4 f.

Digitized by Google

Zwischen beiden Läufen liegt die langgestreckte keilförmige Schwemmlandinsel Abbadân oder Dschasîrat al Chidhr (= grüne Insel), die nur an der Westseite spärlich bewohnt ist, ihren Namen aber den grossen Dattelpflanzungen verdankt, die sich an ihren Ufern ausbreiten. Ibn Batûta[1]) erzählt schon im vierzehnten Jahrhundert, dass die Küstenbevölkerung sich nur von Datteln und Fischen nähre, und das ist im Wesentlichen auch heute noch so. Gerade die Datteln aus den heissen Niederungen des Schatt al Arabs mit ihren überreich bewässerten Fluren galten von jeher für die besten der Welt, und es ist kein Wunder, wenn in dieser dattelgesegneten Gegend[2]) trotz des grossen Kulturverfalls unter türkischer Gleichgültigkeit und persischer Misswirthschaft ein so kleiner Ort wie Muhámra noch jährlich für etwa 100000 Mark Datteln nach Indien ausführt.[3]) Bezeichnenderweise wird die Abbadân gegenüber sich ausdehnende Landzunge türkischen Gebiets Râss al Bîscha (Dattelhainspitze) genannt.

Vor der Ausmündung dieser beiden Hauptarme des Schatts dehnen sich weite Sandbänke aus, hier „Murakkat" genannt, von einander getrennt durch seichte brackische Rinnen, die sogenannten Chôr, die die ganze Küste begleiten und sich unterseeisch weit fortsetzen. Wie viele von ihnen als Zugänge zum Hauptstamm des Flusses angesehen werden müssen, lässt sich noch nicht sagen. Im breitesten, dem östlichen Chôr Mûssa (Mosesthal) ist man noch nicht über das „Grab des Schiffsherrn" Dschasîrat Kabr an Nâchudâ hinausgekommen; er scheint mit dem Kârûn und dem Daurak in Verbindung zu stehen. Ein recht beträchtlicher Mündungsarm muss der im äussersten Westen sein, dessen Spaltung die grosse Insel Bûbiyân umfliesst, eine flache sumpfige Schwemmlandinsel von etwa 1000 qkm, unfruchtbar und unbewohnt. Hier werden die Sinkstoffe bis weit über die südlich vorgelagerte Insel Fêludscha hinausgetragen, noch in 29° 14′ N ist das Meer nur 5 m tief.[4])

[1]) Ausgabe Lee. London 1829. 2. 62.

[2]) Theobald Fischer: Die Dattelpalme. PME. 64. 1881. 78.

[3]) Administration Report of the Persian Gulf Political Residency and Muscat Political Agency for 1893—94. Calcutta 1894. Appendix A to part V. 57. — IOD. 1876. 758. — A. H. 17. 1889. 201.

[4]) Hier sei darauf aufmerksam gemacht, dass auf Blatt 59 in Stielers Handatlas 1893, auch auf der neuesten Ausgabe von 1894, sowie auf der danach von A. Petermann hergestellten vorzüglichen Höhenschichtenkarte

Digitized by Google

Deutlich tritt uns so auf der ganzen Linie das Vorrücken des Alluvialbodens entgegen, hier wie bei den indischen Deltaflüssen aufs Wirksamste gefördert durch die üppige Wucherung der Mangrowe, die bei ihrem raschen Wachsthum jede von der Ebbe entblösste Sandbank mit ihren Wurzeln umschlingen und festhalten kann, entstehende Inseln vor Zerstörung durch die Fluth bewahrt und so in diesem ihr sehr zusagenden Brackwasser zn einem ungemein fördernden Faktor der Verlandung wird. Wenn mit den 53 m jährlichen Fortschrittes der Schatt al Arab auch sämmtliche Flüsse Asiens mit Ausnahme des Tereks übertrifft, auch den altersmüden Nil dreizehnfach im Vorschieben des Deltas überholt, so steht er doch hinter den eifrigsten Deltabauern der Erde, hinter Mississippi, Po und Rhône weit zurück. Aber das stete Wachsen der unterseeischen Mündungsarme, der Chôr, die schon jetzt bis zu 40 km weit in den Meerbusen hineinreichen, führt die ganze Nordhälfte des Meeres unaufhaltsamer Verlandung entgegen und lässt den Zeitpunkt des Landfestwerdens der nächst vorgelagerten Insel Fêludscha in nahe Zukunft gerückt erscheinen. —

4. Tiefenverhältnisse.

Erst zu Anfang des vorigen Jahrhunderts sind zum ersten Mal Nachrichten über die Tiefenverhältnisse des Persischen Meerbusens nach Europa gelangt. Zwar gaben schon Jan Huygen van Linshoten 1596 und J. B. Tavernier 1682 in ihren Reisewerken über Persien Karten des Meerbusens, die auf Erkundigungen an Ort und Stelle sowie auf Vorarbeiten portugiesischer und holländischer Seefahrer zurückgingen. Die grosse Perlbank im Süden und einzelne Klippen und Bänke an der persischen Küste finden sich eingetragen; im Uebrigen aber geben diese ersten Versuche ein selbst in der Darstellung der Umrisse und topographischen Lagen meist noch falsches Bild. Erst 1703 brachte die Kartenskizze, die der britische Seefahrer John

des iranischen Hochlandes PM. 1877, Tafel 4 der Chôr as Ssubiya, im Westen von Bûbiyân, der auf Berghausens Karte ganz fehlt, viel zu breit gerathen ist. Er misst in Wirklichkeit an seiner breitesten Stelle nur 1,8 km am Ausgang, sonst nur 0,8, darf also unmöglich breiter dargestellt werden wie der Schatt al Arab selbst, der beim Râss al Bischa (bei Stieler fälschlich Bûschad) 3.7 km misst. Vgl. L. Pelly in TBombGS. 17. 1865. 21.

Digitized by Google

Thornton[1]) an den Küsten des Garmssîrs und von Masskat aufnahm, die ersten wirklichen Lothungen. Vierzig Jahre später konnte Mannevillette, Lieutenant zur See in Diensten der Compagnie des Indes, in seinem Neptune Oriental, Paris 1746, auf Grund der in stetigem Fortschreiten begriffenen Untersuchungen englischer Kapitäne eine vollständige Karte des Meerbusens entwerfen, die für die Nordküste in den Hauptzügen schon dem wahren Sachverhalt nahe kam. 1765 legte Carsten Niebuhr eine Reihe von Küstenpunkten astronomisch fest, wodurch das Kartenbild überhaupt erst auf eine sichere Grundlage gestellt wurde; aber für die Kenntniss der Meerestiefen lieferte er keine Beiträge. Im letzten Drittel des Jahrhunderts erst wurden die Messungen weiter fortgesezt und zwar im Auftrage der Ostindischen Handelsgesellschaft, unter deren Beamten sich vor allen der Lieutenant zur See MacCluer hervorthat, dessen Aufnahmen noch bis in dieses Jahrhundert hinein maassgebend blieben. Unterdessen war unter den Nationen, die in dem Durchgangshandel zwischen Indien, Persien und Mesopotamien in Wettbewerb getreten waren, England als Sieger hervorgegangen, und seine Handelsflotte begann durch ihre Uebermacht die wenigen Segler zu verdrängen, die auf der grossen Fahrt von Ostasien ums Cap der guten Hoffnung noch den Umweg über den Persischen Meerbusen fanden. Besonders für die rasch aufblühenden Siedlungen der Company an der Küste von Gudschrât war zur Sicherung der uralten, durch die mannigfachen politischen Wechselgeschicke kaum berührten Handelswege eine genaue Erforschung der Gewässer zwischen Bassra und Karâtschi (Curachee) von grösster Wichtigkeit. In den Jahren 1821 bis 1828 waren daher zahlreiche Officiere der East India Company's Navy an den Küsten von Makrân, Südpersien und Ostarabien thätig, Vermessungen und gewissenhafte Lothungen zu veranstalten. Als aber 1856 die Eroberung Harâts durch Persien die Engländer veranlasste, Kriegsschiffe nach Bûschar zu senden, stellten sich auf der damals von den Kapitänen J. M. Guy und G. B. Brucks aufgenommenen Karte mancherlei Mängel heraus, die eine genaue Nachprüfung nothwendig machten. Zwei und ein halbes Jahr waren darauf die

[1]) Blatt 18 bei Dalrymple 1786.

Digitized by Google

Schiffe der indischen Flotte „Euphrates“ und „Marie“ im Persischen Meerbusen stationirt, und das Ergebniss ihrer gründlichen Thätigkeit war die im Frühjahr 1862 veröffentlichte Admiralitätskarte in 2 Blatt in 1:003000 vom Kapitän zur See C. G. Constable und Lieutenant A. W. Stiffe, die eine Fülle von Material enthält, das im gleichzeitig erschienenen Persian Gulf Pilot des Weiteren erläutert und ergänzt wird. In den Jahren 1880, 1886, 1890 und 1891 hat das noch jetzt in Bûschar stationirte Kriegsschiff „Sphinx“ einige Nachträge geliefert, die 1895 durch „Hydrographic Notice No. 8 of 1895“ von der Admiralität veröffentlicht wurden.

Einige tausend Lothungen finden sich auf dieser Karte eingetragen, aber noch über vierzig 10'-Felder, deren überwiegende Zahl sich im nordwestlichen Theil des Meeres findet, weisen gar keine Lothungen auf, sodass die Kenntniss der Tiefenverhältnisse noch immer sehr lückenhaft ist. Die bis zum März 1891 fortgesetzten Verbesserungen der Karte ermöglichen uns indessen heute schon ein wesentlich ausführlicheres und richtigeres Bild von der senkrechten Gestaltung des Persischen Meerbusens zu geben, als es vor fünfzehn Jahren Krümmel auf seiner Tiefenkarte des Indischen Oceans[1]) in 1:37500000 möglich war, wo noch westlich vom Râss Mussendim und nordöstlich von Katîf Tiefen von 60 Faden angegeben sind, ja östlich von der Halbinsel Katr scheinbar 170 Faden, während wir heute gerade diese Küste als den flachsten Theil des Meerbusens kennen.

Der Persische Meerbusen liegt in seiner ganzen Ausdehnung auf dem Festlandsockel, völlig umschlossen von der 200 m-Linie. Erst jenseits der Strasse von Harmûs senkt sich das Meer in mässiger Böschung zu grösseren Tiefen herab, bis zu 25° 30' N reicht im Busen von Omân die 200 m-Linie herauf, und erst in 58° 40' treten mit Tiefen von 3500 m Bodenverhältnisse ein, die der mittleren Tiefe des Indischen Oceans entsprechen. Wie an der Küste von Makrân in einer Entfernung von 10 bis 20 km die Küste steil abfällt und oft auf Schiffslänge von 30 über 300 zu 500 m abstürzt,[2]) so drängen sich innerhalb des Meer-

[1]) Kettlers Zeitschrift für wissenschaftliche Geographie. 2. Lahr 1881. 128.

[2]) PGP. 6.

Digitized by Google

busens, seiner Entstehung entsprechend, an der Faltenküste die Isobathen dicht zusammen, so dass die 50 m-Linie selten mehr als 20 km von der Küste entfernt bleibt. Nach der arabischen Tafellandküste dagegen ziehen sich die Isobathen weit auseinander, hier werden zuweilen selbst 150 km von der Küste noch nicht 50 m erreicht. Ueber 100 m kommen innerhalb des Meerbusens nur unmittelbar westlich von den Ruûss al Dschebâl vor, so 56° 4′ O beim Râss al Dschâdi (Safranberg) 115 m und NW vom Râss asch Schirît (Bändervorgebirge) 122 m. Unmittelbar an der Grenze zum Vormeere von Omân, beim Râss Mussendim selbst, findet sich, vielleicht als Folge starker Gezeitenerosion, eine scharfe Einsenkung, in der in 56° 22′ O sogar $\frac{\cdot}{99}$ f gemessen wurden, ohne den Boden zu erreichen, also wenigstens 180 m. Im Uebrigen ist das ganze Meer äusserst flach, nur in der Mitte zieht sich nördlich hinauf bis zur Insel Châraḳ ein im Durchschnitt etwa 120 km breiter Gürtel, der von der 50 m-Linie umschlossen ist. Mehr als ein Drittel des ganzen Umfanges, die Gewässer von Ssubâcha, Bahrein und Al Hassa bleiben unter 35 m Tiefe.[1])

Eine neue sorgfältige Berechnung der mittleren Tiefe, die ich nach Krümmels Angabe[2]) für den Persischen Meerbusen ausgeführt habe, hat ähnlich wie meine Neuberechnung des Flächeninhalts ein beträchtlich abweichendes Ergebniss gehabt. Bei der Eintheilung in 10′-Felder habe ich zur Gewinnung der einzelnen Mittelwerthe weit mehr als tausend charakteristische Lothungen aus den auf den beiden britischen Admiralitätskarten eingetragenen zur Berechnung ausgewählt und dabei als Gesammt-Mittelwerth 13,9 Faden = 25,41 m erhalten, was erheblich gegen Murrays[3]) Werth von 46 m, Krümmels von 37 und den bei Karstens[4]) von 35 m zurückbleibt. Auch hier zeigt sich, wie bei der Flächenberechnung, dieselbe Erscheinung: mit den besseren Quellen rasches Rückschreiten der Ziffern, Krümmel fand 9 m weniger als Murray, Karstens 11 und meine Berechnung ergiebt selbst 21 m weniger als die erste Angabe. Damit ist der Persische Meerbusen das flachste aller Mittelmeere, da

[1]) PGP. 5.

[2]) Zeitschrift f. wissenschaftliche Geographie 1880. 40.

[3]) PM. 1889. 17.

[4]) Karl Karstens: Neue Berechnung etc. Kiel 1894. 24. Tafel 20.

Digitized by Google

selbst die Ostsee, der Golf von Siam, die Nordadria und der Carpentariabusen eine um 10 bis 30 m grössere Mitteltiefe haben. Die relative Zugangstiefe,[1]) das heisst das Verhältniss der mittleren Tiefe der Zugangsbreite zur Mitteltiefe des ganzen Beckens, berechnet Penck auf 275 %.

Ueber die Bodenbedeckung des Persischen Meerbusens ist nichts weiter bekannt, als dass sich in den tieferen Theilen meist Schlick findet, sonst Sand, Felsboden und Korallensand, nördlich von Bahrein und an andern Stellen auch weisser Thon. Meine Bemühungen zu erfahren, wie weit der Flussdetritus vom Schatt al Arab ins Meer hinaus geführt wird, ob und bis wie weit sich die Ablagerungen der mesopotamischen Staubwinde verfolgen lassen, blieben gänzlich erfolglos, da weder die Indisch-Europäische Telegraphengesellschaft, die das Kabel von Fau bis Dschâschk gelegt hat, noch die betreffende Abtheilung im Indischen Amt zu London Material darüber besitzen, auch eine Anfrage bei der Verwaltung in Fau und Karâtschi keinen Erfolg hatte. —

---

[1]) Otto Krümmel: Vergleichende Morphologie. Kiel 1879. 27.

Digitized by Google

Anhang.

Zusätze.

1. Vgl. die Schilderung des Oannes bei Bêrôssos, Fragm. hist. Graec. ed. Müller II. 496:

§ 3. Ἐν δὲ τῷ πρώτῳ ἐνιαυτῷ φανῆναι ἐκ τῆς ἐρυθρᾶς θαλάσσης, κατὰ τὸν ὁμοροῦντα τόπον τῇ Βαβυλωνίᾳ ζῷον ἄφρεινον ὀνόματι Ὤάννην, καθὼς καὶ Ἀπολλόδωρος ἱστόρησε, τὸ μὲν ὅλον σῶμα ἔχον ἰχθύος, ὑπὸ δὲ τὴν κεφαλὴν παραπεφυκῦιαν ἄλλην κεφαλὴν ὁποκάθω τῆς τοῦ ἰχθύος κεφαλῆς καὶ πόδας ὁμοίως ἀνθρώπου, παραπεφυκότας δὲ ἐκ τῆς οὐρᾶς τοῦ ἰχθύος. — Παραδιδόναι δὲ τοῖς ἀνθρώποις γραμμάτων καὶ μαθημάτων καὶ τεχνῶν παντοδαπῶν ἐμπειρίαν καὶ πόλεων συνοικισμοὺς καὶ ἱερῶν ἱδρύσεις καὶ νόμων εἰσηγήσεις καὶ γεομετρίαν διδάσκειν, καὶ σπέρματα καὶ καρπῶν συναγωγὰς ὑποδεικνύναι καὶ συνόλως πάντα τὰ πρὸς ἡμέρωσιν ἀνήκοντα βίου παραδιδόναι τοῖς ἀνθρώποις. Ἀπὸ δὲ τοῦ χρόνου ἐκείνου οὐδὲν ἄλλο περισσὸν εὑρεθῆναι. —

2. Ibi decimas deo ... regi vectigal .. sacerdotibus portiones scribisque regum ... sed praeter hos et custodes, satellitesque et hostiarii populantur. Iam quocunque iter est, aliubi pro aqua, aliubi pro pabulo, aut pro mansionibus variisque portoniis prendunt .... iterumque imperii nostri publicanis prenditur. Plin. Nat. Hist. Siehe auch Julius Eutings Beschreibung der Karawanenplünderung, Tagebuch einer Reise nach Inner-Arabien. Leiden 1896.

3. Früher galt diese seemännisch-kaufmännische Reisebeschreibung für ein Werk des Alexandriners Arrianos, aus dem zweiten Jahrhundert n. Chr. So erschien schon 1583 bei Froben in Basel mit Ἀρριάνου περίπλους Εὐξέννου πόντου in einem Sammelband vereint das kleine Werk unter der Aufschrift τοῦ αὐτοῦ περίπλους τῆς ἐρυθρᾶς θαλάσσης. Noch 1848 giebt B. Fabricius es heraus als „Periplus maris Erythraei des Arrianus Alexandrinus". Erst August Dillmanns Untersuchungen (Monatsberichte der Akademie der Wissenschaften zu Berlin 1879. 418—28), denen sich Fabricius selbst anschliesst („Der Periplus des erythräischen Meeres von einem Unbekannten" Leipzig 1883, Einleitung 1—31), zeigen, dass wir es mit einem Kaufmann zu thun haben, der um 77 n. Chr. schrieb und sein Heft noch Plinius vor der Herausgabe der Naturalis Historia zukommen liess. Vgl. das betreffende Kapitel bei Glaser.

4. Ἐξαρτίζεται δὲ συνήθως ἀπὸ μὲν Βαρυγάζων εἰς ἀμφότερα ταῦτα τῆς Περσίδος ἐμπόρια πλοῖα μεγάλα χαλκοῦ καὶ ξύλων σανταλίνων καὶ δοκῶν κερατεανῶν καὶ φαλάγγων συκαμινίνων καὶ ἐβενίνων, εἰς δὲ τὰ Ὄμμανα καὶ ἀπὸ Κανῆς λίβανος καὶ ἀπ' Ὀμμάνων εἰς τὴν Ἀραβίαν ἐντόπια ῥαπτὰ πλοιάρια τὰ λεγόμενα μαδάρατα. Ἐκφέρεται δὲ ἀπὸ ἑκατέρων τῶν ἐμπορίων εἰς δὲ Βαρύγαζα καὶ εἰς Ἀραβίαν πινικὸν πολὺ μὲν χεῖρον δὲ τοῦ Ἰνδικοῦ καὶ πορφύρα

Digitized by Google

καὶ ἱματισμὸς ἐντόπιος καὶ οἶνος καὶ φοινὶξ πολὺς καὶ χρυσὸς καὶ σώματα. Fabricius § 36.

5. Sachiez que de ce royaume de Melibar, et d'un autre qui a nom Gazurat [Gudschrât], issent chascun an, plus de cent nefs, lesquelles vont en cours sus chacune. Et demeurent tout l'esté; et mainnent avec eus leur femmes et leur enfans. Il assamblent XX nefs ou XXX ensemble, des ces courseaus [= corsaires]; et vont V ou six milles loins l'une de l'autre; si que il tiennent grant place de la mer, à ce que nul nef de marchans n'y passe qu'il ne la prennent. Et maintenant qu'il voient aucuns voilles si font feu ou fumées par seignal; et là s'assemblent tuit ensemble; et la prennent et robent long les marcheans.

Le livre de Marco Polo, ed. Pauthier. 1865. 2. 652.

Et se aucun marchant de estrange pais y muert, le roy prent tout le sien. Ebenda 2. 86.

Et vous di que les marchans y viennent d'Inde avec leur nefs chargées d'espisseries, et de pierreries, et de pelles et de draps de soie et d'or; et de dens d'olifans, et d'autres pluseurs marcheandises. Si les vendent aux marcheans, qui, puis, les portent par universel monde, vendent aux autres marchans. Ebenda 1. 85 f.

6. En cel royaume [Persien] a mains beaux destriers; et pluseurs s'en mainent en Inde à vendre; car il sont chevaux de grant vaillance, que bien vaut, l'un, de celle monnoie tant qui vaut entour deux cens livres de tournois. Ebenda 1. 68 f.

Les genz meinent les chevaux jusques à Chisi [Kîsch] et à Curmosa [Harmûs] qui sont deux cités sur la rive de la mer d'Inde; et illec treuvent les marchans qui les achatent et meinent en Ynde pour vendre. —

En cest regne [Indische Küste von Palks Strait] ne naist nul cheval; si que la greigneur part de leur tresor se degast en achater chevaus; et vous dirai comment. Sachiez que les marcheans de Quis [Kîsch] et de Hormes [Harmûs] et Dufar [Dhafâr an der Küste von Hadhramaut] ont chevaus assez; et autres pluseurs provinces, et d'autre pars aussi; si que ilz les portent ou regne de ce roy, et ses autres quatres freres qui sont roys, si comme je vous ai dit. Car un cheval leur est bien vendu cinq cenz pois d'or, qui valent plus de cent mars [= mark] d'argent et leur en vendent monet grant quantité chascun an. Et en vient bien ce roy chascun an, plus de deux mille; et ainsi en vendent ses autres quatre freres qui roys sont. Et la raison pourquoy il veulent tant de chevaus, chascun an, si est pour ce que touz les chevaus que il achatent muerent avant le chief de l'an; et c'est de male garde, car il ne les sevent tenir ne garder. Et aussi n'ont il nulz marechaux. Et les marcheans qui leur mainent les chevaus ne leur en mainent, ne n'y laissent aler nulz marechaux, pour ce que il ne perdent la vente de leurs chevaus; dequoi il gaaignent monet grant avoir chascun an. Et leur portent ces chevaus par mer en nefs. Marco Polo 2. 614 f.

7. Zur Geschichte des portugiesischen Colonialreiches in Asien vgl. vor Allem João de Barros: Asia, dos feitos que os Portugueses fezerão no descobrimento et conquista dos mares et terras do Oriente. Tres decadas. Em Lisboa 1628. Jorge Rodriguez. — Bras d'Albuquerque (natür-

licher Sohn Affonsos): Commentarios de grande Affonso d'Albuquerque. Lisboa 1557. — Beide Werke auch in mehreren Uebersetzungen. — F. Saalfeld: Geschichte des portugiesischen Colonialwesens in Ostindien. Göttingen 1810. — Luciano Cordeiro: Batalhas da India, como se perdeu Ormuz. Processo inedito. Lisboa 1896. XX. 296 S. — Kurze Uebersicht bei Sophus Ruge: Geschichte des Zeitalters der Entdeckungen (Oncken). Berlin 1883. 156 ff.

8. Ausser den Grosshändlern von Genua und Pisa sind noch zahlreiche andere italienische Reisende des ausgehenden Mittelalters am Persischen Meerbusen gewesen, von denen einige sehr werthvolle, für die Handelsgeschichte bedeutsame Berichte hinterlassen haben. Hervorzuheben sind besonders die folgenden: Oderico da Pordenone 1286–1331, der als Missionar (aus Pordenone in Friaul) eine ganz Asien, besonders China und Persien umfassende Reise unternahm. Der Franziskanermönch Giovanni da Marignola aus Florenz, der auf eine Einladung des Tataren-Chans 1347 nach Indien ging, auf der Fahrt nach Ceylon aber von muhammedanischen Seeräubern ausgeplündert und zur Rückkehr über Harmûs und Baghdâd gezwungen wird. Nicolò Conti, ein intelligenter Kaufmann aus Venedig, der 25 Jahre lang im muhammedanischen Asien reist und seinen interessanten Bericht dem Geheimschreiber des Papstes Eugen IV., Poggio Bracciolini, in die Feder dictirt. Wie Conti durchzog als Moslem verkleidet Ludovico de Varthema ganz Vorderasien bis Indien, wo er schliesslich nach abenteuerlichem Leben in die Dienste von Lourenço d'Almeida tritt, dem Sohne des portugiesischen Vicekönigs. Seine für den Persischen Meerbusen sehr beachtenswerthe Reisebeschreibung wurde ein beliebtes Lesebuch, schon 1516 erschien in Strassburg bei Johann Knobloch eine deutsche Uebersetzung unter dem Titel: „Die ritterlick und lobwürdig reysz des gestrengen und über allander weyt erfarnen ritters und landtfarers herren Ludovico Vartomans von Bolonia.“ In der Zeit der ersten Kämpfe zwischen Engländern und Portugiesen besuchte Pietro della Valle den Persischen Meerbusen. Sein grosses Reisewerk ist ähnlich wie das von Chardin eine unerschöpfliche Fundgrube für persische Länder- und Volkskunde. Von Venedig aus besuchten und beschrieben die persische Küste Messer Josaphat Barbaro und der Gesandte der Republik Ambrogio Contarini, aus der berühmten Dogenfamilie. Eine zusammenfassende Darstellung dieser italienischen Reisen nach Persien findet sich bei Pietro Amat di San Filippo: Studj bibliografici e biografici sulla storia della geografia in Italia. Pubblicati per cura della deputazione ministeriale istuita presso la Società Geografica Italiana. Rom 1875. Der zweite Theil bringt die bibliographischen Zusätze von Gustavo Uzielli, der dritte die von Enrico Narducci. Bequem zusammengestellt, wenn auch nicht immer in zuverlässiger Wiedergabe, finden sich all diese Reiseberichte in Ramusios grossem Sammelwerk von 1563, worüber die nöthigen Angaben im bibliographischen Anhang. —

9. Da die Unternehmungen der Holländer auch die einzige Gelegenheit im Gefolge hatten, wo Deutsche eine Rolle im Persischen Meerbusen spielen konnten, sei hier kurz wiedergegeben was Carsten Niebuhr davon erzählt Schon 1623 war die Holländisch-Ostindische Handelsgesellschaft mit einer Zweigniederlassung an der persischen Küste aufgetreten, die besonders auch damit beauftragt war, den lebhaften Handel

Digitized by Google

der Holländer von Batavia nach Mesopotamien zu überwachen (vgl. Chardin). Das Oberhaupt ihrer Colonie in Bassra, dem Brennpunkt dieses wichtigen Handels, war um die Mitte des 18. Jahrhunderts der deutsche Freiherr von Kniphausen, „ein Herr von grossem Verstande und vieler Lebhaftigkeit". Durch ein bedenkliches Abenteuer machte sich diese Stütze des europäischen Handels in Bassra der türkischen Regierung missliebig; er wurde ins Gefängniss geworfen und nur gegen ein sehr beträchtliches Lösegeld wieder freigelassen. Zu seiner Rechtfertigung muss er eine Reise nach Batavia, dem Verwaltungssitz der Holländischen Handelsgesellschaft, antreten, macht aber vorher ein Abkommen mit dem Scheich Mir Nâssir von Bandar Rîgh (Hafen von Daschtistân in 29° 25′ N), dass auf der nordwestlich von Bûschar liegenden Insel Châràk ein Waarenlager von den Holländern errichtet werden dürfe. Nach seiner Rückkehr siedelt sich Kniphausen hier an, befestigt die Insel auf allen Seiten mit Batterieen zu je sechs Kanonen und eröffnet, um sich für den Verlust seines Vermögens durch das Lösegeld schadlos zu halten, einen regelrechten Seeräuberkrieg gegen alle aus dem Schatt al Arab kommenden Schiffe. Fünf Jahre hält er sich in seinem Kampf gegen die türkische Regierung und den Scheich von Bandar Rîgh als unumschränkter Herrscher auf der Insel, bis er wieder in die Verwaltung in Batavia eintritt. Sein Nachfolger, ein Holländer, wird bald wieder von einem Deutschen Namens Buschmann, ersetzt, der schon seit der Besetzung der Insel bei den Holländern gewesen war. Er schliesst Frieden mit dem Scheich und lenkt den Handel in gedeihliche friedliche Bahnen. Als er nach zwei Jahren Erholungs-Urlaub nehmen muss, ernennt er zum Statthalter von Châràk seinen Landsmann Tamm, der sich vom gemeinen Soldaten zum Unterstatthalter aufgeschwungen hatte, ähnlich wie der englische Abenteurer Horton, der noch in diesem Jahrhundert Scheich von Kischm war (vgl. G. N. Curzon, Persia 1892. 2. 412 f.). Mit dem Ende Tamms, der sich erschoss, als an seiner Stelle ein adeliger Holländer die Herrschaft übernehmen sollte, kam die grosse Rolle, die Châràk während dieser Zeit deutscher Verwaltung gespielt hatte, bald zu traurigem Ende. Durch Verrath eines Persers gerieth die ganze holländische Colonie in Gefangenschaft der Türken, die bittere Rache für das ihnen zugefügte Unrecht nahmen (1765). — Vgl. dazu ausser Niebuhr noch E. Ives, Voyage from England to India in 1754. London 1773. 207—226. —

10. Blanford nennt RGeolSIndia 5. 1872. 42 die Insel Harmûs wegen ihrer Salzvorkommen einen der „most singular places on the surface of the earth". Es sei deshalb gestattet, das Wesentlichste seiner Ausführungen mit den nöthigen Ergänzungen aus Carter JAsiaticSBengal 28. 1859. 1. hier wiederzugeben. Soweit die Vorkommen bisher bekannt geworden sind, kommt diese von Blanford so genannte Hormúz Salt Formation vor auf den Inseln Hingâm, Tamb, Nâbiya Tamb, an der Küste bei Linga und Râss Bastâna (54° 37′ O) und vor allem auf der kleinen vulkanischen Insel Harmûs. Hier tritt das Steinsalz im Anhydrit in den überraschendsten Formen auf. Grell und glänzend gefärbt, scharlachroth, purpurn, blendend weiss, schwarz, erheben sich in wirrem Durcheinander die stark verwitterten Bergspitzen und Nadeln über dem öden, jeder Pflanzendecke baren Gelände. In der Mitte der Insel erhebt sich eine etwas höhere Spitze bis zu 210 m, die blendend

weiss wie ein schneebedeckter Kegel auf 40 km hin leuchtet, und an der Westküste machen einige mit weisser Masse gefüllte Thäler im Sonnenglanze völlig den Eindruck von Gletschern. Während Blanford hier reines Steinsalz vermuthet, das überall sonst auf der Insel zu herrschen scheint, wenn auch gelegentlich mit rothem Thon und Gips gesellt oder durchsetzt von arg verwitterten Doleriten und Trachyten, wollte Carter diese Spitze nur für stark mit Salz imprägnirten trappähnlichen Quarzit von weisser Farbe ansprechen. Fraser und nach ihm Findlay IOD 1876 (bei Jeziret Hormúz) sehen alle übrigen Spitzen gerade mit Ausnahme dieser grössten für Steinsalz an. Auf Kischm wird das in mächtigen Ablagerungen anstehende Salz in mehreren Höhlen abgebaut und nach Lewis Pelly in JRGS 34. 1864. 253 nach Masskat, Calcutta und Ostafrika ausgeführt. Suess AE 1. 549 vermuthet hier die Fortsetzung der gipsführenden Gruppe Mesopotamiens, die von Dschasîrat Ibn Omar (oberhalb Môssuls in 37° 18′ N am Tigris) entlang am östlichen Rand des Zweistrom-Schwemmlandes den Aussenrand der Zagroskette bildet bis Kâserûn (in 29° 47′ N westlich von Schirâs). —

Bibliographie des Persischen Meerbusens.

1896.

	Seite
I. Allgemeines	71
Ia. Morgenländische Quellen	76
II. Persischer Meerbusen	78
III. Arabische Küste	79
IV. Morphologie und Geologie	80
V. Klimatologie	81
VI. Handel und Verkehrswege	82
VII. Karten und Segelanweisungen:	
1. Persien	83
2. Indischer Ocean	84
3. Persischer Meerbusen	84
4. Schatt al Arab	85
5. Segelanweisungen	86

I.

Allgemeine Werke geographischen oder geschichtlichen Inhaltes, die auch den Persischen Meerbusen behandeln.

Albuquerque, Bras d': Commentarios de grande Affonso d'Albuquerque. Lisboa 1557.

Alexander, James Edward: Travels from India to England, comprehending a visit to the Burmese empire and a journey through Persia, Asia Minor, European Turkey etc. With sketches of natural history, manners, and customs, and illustrated with maps and plates. London 1827.

Digitized by Google

Barbaro, J., and A. Contarini: Travels to Tana and Persia. Translated by Charles Grey. A Narrative of Italian Travels into Persia in the 15th and 16th Centuries. Hakluyt Society. 1873.

Barros, João de: Asia. Dos feitos que os Portugueses fezerão no descobrimento et conquista dos mares et terras do Oriente. Em Lisboa. Jorge Rodriguez. 1628. 3 Bde.

Benjamin, S. G. W., Late Minister of the United States of America to Persia: Persia and the Persians. With portrait, 57 ill. London 1887. 507 S.

Bizarus, Pietrus: Rerum persicarum historia. Initia gentis, mores, instituta, resque gestas usque ad haec tempora complectens. Francoforti 1601 — bei Plantin in Antwerpen schon 1583.

Blunt, A.: A Pilgrimage to Nejd and our Persian Campaign. With maps, portr., ill. London 1885. 2 Bde.

Castanheda, Lopez de: Historia do descobrimento e conquista da India pelos Portugueses. Lisboa 1833. 8 Bde.

Chardin, Jean: Voyages de Mr. le chevalier Chardin en Perse et autres lieux de l'orient. Amsterdam, chez Jean Louis de Lorme. 1711. 10 Bde.

Cowper, H. Swains: Through Turkish Arabia. A Journey from the Mediterranean to Bombay by the Euphrates and Tigris Valleys and the Persian Gulf. ill. 2 maps. London 1894.

Curzon, George N. the Hon'ble: Persia and the Persian Question. London 1892. ill. 2 Bde. Vgl. chapter 27 im 2. Bd.: The Persian Gulf. 397—468.

Dieulafoy, Jane: La Perse, la Chaldée et la Susiane. Paris 1887. 746 S. 336 Ill. 2 Karten.

Eden, Richard: The History of Trauayle in the West and East Indies and other countreys lying eyther way, as Moscovia, Persia, Arabia, Syria etc. Gathered in parte and done into Englyshe. Newly set in order, augmented and finished by Richard Walles. London 1577. R. Jugges.

Fabricius, B.: Der Periplus des erythräischen Meeres. Von einem Unbekannten. Griechisch und Deutsch. Mit kritischen und erklärenden Anmerkungen nebst vollständigem Wörterverzeichniss. Leipzig 1883. 188 S.

Filippo, Patre, di Santa Trinità: Viaggi orientali. Venedig 1676.

Fraser, J. B.: Historical and descriptive Account of Persia, including a Description of Afghanistan and Beloochistan. Edinburgh 1834. ill. K. Enthält u. A. „Geological Observations on certain parts of Persia".

Goldsmid, Frederic J.: Telegraph and Travel in Persia. A narrative of the formation and development of telegraphic communication between England and India, with incidental notices of the countries traversed by the line. ill. KK. London 1874.

Gorlach, Benjamin: Der beeden Erb-Furstenthümer Schweidnitz und Jauer Landes Bestelltens, des Herrn Heinrichs von Poser und Gross Nedlitz Lebens und Todes-Geschichte, worinnen das Tagebuch seiner Reise

von Constantinopel aus durch die Bulgarey, Armenien, Persien und Indien. Ans Liecht gestellet von dessen Sohne H. v. Poser, sonst dem Geprüfeten. Jehna 1675.

Herbert, Thomas: Some Years Travels into Africa and Asia the Great. Especially describing the famous empires of Persia and Industant. London 1638.

Houssaye, Frédéric: La structure du sol et son influence sur la vie des hommes. Études sur la Perse méridionale. Annales de Géographie. 1894. 278—95.

Ives, E.: A Voyage from England to India in the Year 1754. ill. KK. London 1773. (Enthält u. A. eine Schilderung der deutsch-holländischen Unternehmungen auf Châràk.)

Jedina, Leopold von: An Asiens Küsten und Fürstenhöfen. Tagebuchblätter von der Reise S. M. Schiffes Fasana (an Bord Erzherzog Leopold Ferdinand, ältester Sohn Ferdinands IV. von Toskana) und über den Aufenthalt an asiatischen Höfen. 1887—89. Wien 1891. 780 S. (Mit Schilderung und Abbildung der hauptsächlichsten Häfen am Persischen Meerbusen.)

Kinneir, J. M.: Geographical Memoir of the Persian Empire. 1813. 2 KK.

Klaproth, Julius von: Mémoires relatifs à l'Asie, contenant des recherches historiques, géographiques et philologiques sur les peuples de l'Orient. Paris 1824. ill. KK.

Kunstmann, Friedrich: Die Kenntniss Indiens im 15. Jahrhundert. München 1863.

Leblanc, V., Marseillois: Voyages fameux qu'il a faits depuis l'âge de 12 ans jusques à 60 aux quatres parties du monde, à scavoir aux Indes Orientales et Occidentales, en Perse et Pégou, aux royaumes de Fez, de Maroc, de Guinée et dans toute l'Afrique intérieure. Rédigés par B. Bergeron et augmentés par le Seigneur Coulon. Paris 1658.

Le Bruyn, C.: Voyages au Levant et par la Moscovie, en Perse et aux Indes Orientales. ill. KK. La Haye 1732. 5 Bde.

Leléwel, Joachim: Géographie du moyen âge étudiée par J. L. et accompagnée d'un atlas. Bruxelles 1852. 4 Bde.

Linschoten, Jan Huygen van: Itinerario, voyage ofte schipvaert naer Oost ofte Portugaels Indien. Amsterdam 1596. C. Claesz. KK.

Major, R. H.: India in the 15th Century, being a collection of narratives and voyages to India in the century preceding the Portuguese discovery of the Cape of Good Hope. From Latin, Persian, Russian, and Italian sources. London 1857. Hakluyt Society.

Mandelslo. Des Hochedelgebohrnen Johann Albrechts von Mandelslo Morgenländische Reise Beschreibung. Herausgegeben durch Adam Olearium. Hamburg 1696.

Mans, Pater Raphaël du, Supérieur de la mission des Capucins d'Ispahan: Estat de la Perse en 1660, publié avec notes et appendice par Ch. Schefer. Paris 1890. Ernest Leroux. 464 S.

Morgan, J. de: Mission scientifique en Perse. Paris 1894 ff. Von diesem bedeutenden Werk, das mit seiner umfassenden Darstellung und vielen Hunderten von prachtvoll in Photogravüre und Heliotypie wiedergegebenen photographischen Aufnahmen einen sehr hervorragenden Platz in der geographischen Literatur einnehmen wird, hat man bisher in Deutschland fast gar keine Notiz genommen. Es sei deshalb gestattet darauf hinzuweisen, dass für den Norden und Westen Persiens die Arbeiten des auch geologisch geschulten Verfassers (ingénieur civil des mines) ganz neue Gesichtspunkte ermöglichen. Obwohl für die vorliegende Arbeit nur das 9. Kapitel des 2. Bandes in Betracht kommt, das sich übrigens nicht auf eigene Forschungen gründet und daher nichts Neues von Belang bringt, mag es vielleicht doch wünschenswerth sein, von den bisher erschienenen drei Bänden, die bei ihrem hohen Preis (bis jetzt 95 fr.) nicht Jedermann zugänglich sein werden, die wichtigsten Abschnitte zu nennen. Bisher sind folgende Provinzen zur Darstellung gelangt: Astarâbâd, Gilân, Tâlisch, Asarbaidschân, Kurdistân (Mukri, Ssihna, Kirmânschahân), Hamadân, Burudschird, Luristân, Puscht Kûh, Chûsistân. Jede Provinz wird dargestellt nach physischer Geographie, Klima, Thier- und Pflanzenwelt, Bevölkerung, Siedlungen und Alterthümern, Handel und Gewerbe. Besonders bemerkenswerth ist das einleitende Kapitel: Considérations générales sur le plateau iranien, das durch interessante Profilentwürfe und geographisch sehr werthvolle Photographieen des Verfassers erläutert wird. Auch die paläontologischen Theile (im 3. Band), die von G. Cotteau, V. Gauthier und H. Douvillé bearbeitet sind, bringen mit ihren 16 Tafeln von Stachelhäutern viel Neues zur fossilen Thierwelt des Cenomans und Senons. — Das auf Veranlassung des Unterrichtsministers vorbereitete und bearbeitete Werk gliedert sich bis jetzt wie folgt: Tome Ier: Études géographiques. Paris 1894. (Ernest Leroux.) 428 Seiten. — Tome 2e: Études géographiques. 1895. 334 S — Tome 3e: Études géologiques. 1895; bisher erst eine Hälfte mit 107 S.

Müller-Simonis. Relation de missions scientifiques de Mm. H. Hyvernat et P. Paul Müller-Simonis: Du Caucase au Golfe Persique à travers l'Arménie, le Kurdistan, et la Mésopotamie 1888—89. Suivie de notice sur la géographie et l'histoire ancienne de l'Arménie et les inscriptions cunéiformes du bassin de Van par H. Hyvenat. Avec 2 cartes etc., 30 planches en phototypies etc. Paris 1892. 628 S.

Niebuhr, Carsten: Beschreibung von Arabien. Aus eigenen Beobachtungen und im Lande selbst gesammelten Nachrichten abgefasset. Kopenhagen 1772. 431 S. ill. KK. Vgl. besonders folgende Abschnitte S. 310 ff: 2. Abt. Kap. 3 'Omân, 4. Unabhängige Herrschaften am Persischen Meerbusen. Tabula XXX Sinus Persicus.

— — Reisebeschreibung nach Arabien. ill. Kopenhagen 1774—78. 2 Bde.

Olearius, Adam: Reise nach Persien und Muskau nebst beygefügtem Persianischen Rosenthal. ill. KK. Schleswig 1647.

Osorio: De rebus gestis Emanuelis (von Portugal). Coloniae 1586.

Polak, Jakob Eduard, Leibarzt des Schahs von Persien: Persien. Das Land und seine Bewohner. Ethnographische Schilderungen. Leipzig 1865. 2 Bde. 389—370.

Polo, Marco. Le livre de Marco Polo, citoyen de Venise, conseiller privé et commissaire impérial de Khoublaï-Khaân, rédigé en français sous sa dictée en 1298 par Rusticien de Pise. Publié pour la première fois par M. G. Pauthier. Paris 1865. 2 Bde.

— — The Book of Ser Marco Polo of Venice. Edited by Colonel Henry Yule. 2. Aufl. London 1874.

Puente, J. M. de la: Compendio de las historias, de los descubrimientos, conquistas y guerras de la India oriental, y sus islas desde los tiempos del Enrique de Portugal hasta los del Felipe II de Portugal. Y la introduccion de el comercio portugues en las Malucas. Madrid, en la imprenta imperial. Par la viuda de Jusepe Fernando de Buenia. 1681.

Purchas: His Pilgrimage. 2nd ed. London 1614.

Ramusio: Navigationi et viaggi, raccolti già da M. Gio. Battista Ramusio et con molti et vaghi discorsi, da lui in molti luoghi dichiarati et illustrati. In Venetia, nella stamperia dei Giunti. 1563—1606. 3 Bde.

Reinaud: Relation des voyages faits par les Arabes et les Persans dans l'Inde et à la Chine dans le neuvième siècle. Texte arabe et traduction française. Paris 1845. 2 Bde.

Rivadeneyra, A.: Viaje al interior de Persia. Madrid 1880. K. 3 Bde. 386 — 400 — 412 S.

San Filippo, Pietro Amat di: Studj bibliografici e biografici sulla storia della geografia in Italia. Pubblicati per cura della deputazione ministeriale istuita presso la Società Geografica Italiana. Rom 1875. KK. 494 S. — 2. Bd. von Gustavo Uzielli, 3. von Enrico Narducci.

Schiltberger, Johannes: Reisen nach Asien und Africa 1394—1427. Zum ersten Mal nach der Heidelberger Handschrift herausgegeben von C. F. Neumann. Mit Zusätzen von Fallmerayer und Hammer-Purgstall. München 1859. — Neue Ausgabe nach der Nürnberger Handschrift von Valentin Langmantel. Tübingen 1885. Bd. 172 d. Bibliothek des Literarischen Vereins in Stuttgart.

Stack, E.: Six Months in Persia. KK. London 3. Ed. 1882. 2 Bde. (Ausgangspunkt der Reise Bûschar.) 611 S.

Struys, Jan: Voyages en Moscovie, en Tartarie, en Perse, aux Indes, et en plusieurs autres pays étrangers. Accompagnez de remarques par Glanius. ill. 3 Bde. Amsterdame 1718.

Tavernier: De zes reizen van de Heer J. Bapt. Tavernier, Baron van Aubonne. Dor J. H. Glazemaker vertaalt. t'Amsterdam. ill. 1685.

Texeira, Pedro. Zweiter Band seiner Geschichte Persiens: Del principio del reyno Harmuz y de sus reyes hasta el tiempo en que los Portugueses lo occuparon, siguiendo la historia de Torunxa Rey del mismo reyno. En Amberes (Antwerpen) 1610. (Der erste Band ist eine Bearbeitung von Mirchonds Rausat as Safâ.)

Texier, Charles: L'Arménie, la Perse et la Mésopotamie. Géographie et géologie, monuments anciens et modernes, histoire, mœurs et coûtumes. 151 ill. 2 Bde. Paris 1842.

Tomaschek, Wilhelm: Topographische Erläuterung der Küstenfahrt Nearchs vom Euphrat bis zum Indus. Sitzungsberichte der phil. hist. Cl. der Kais. Akad. d. Wiss. Wien 1890. 121. Band 88.

Valle, Pietro della: Viaggi con minuto ragguaglio di tutte le cose observate in essi, descritti da lui medesimo in 54 lettere familiari a Maria Schipano, divisi in 3 parte, cioè la Turchia, la Persia e l'India. ill. 3 Bde. Roma 1650—58.

Varthema, Ludovico de. Ausser dem italienischen Text seiner Reisebeschreibung bei Ramusio 1563, 1. Bd. (wo Barthema) vgl. die interessante deutsche Ausgabe: Die ritterlick und lobwürdig reysz des gestrengen und über allander weyt erfahrnen ritters und landtfarers herren Ludovico Vartomans von Bolonia. Straszburg 1516 bei Joh. Knobloch.

Vaughan, H. B., Lieutenant: Travels in Eastern Persia. PRGS London 1890. S. 577 ff. (Ausgangspunkt Linga.)

Vincent, William D. D.: The Periplus of the Erythraean Sea. Volume the First: Containing an account of the navigation of the ancients from the sea of Suez to the coast of Zanguebar with dissertations. Volume the Second: Containing an account of the navigation of the ancients from the Gulph of Elana in the Red Sea to the Island of Ceylon. With dissertations. London 1800—5. KK.

Weeks, Edwin, Lord: From the Black Sea through Persia and India. New York 1896. 128—146 (Bûschar, Linga, Dschâschk, Masskat). ill.

Ia.

Morgenländische Quellen.

Abû Dschafars Ortsbestimmungen und astronomische Fixpunkte für Persien und Mesopotamien siehe bei Leléwel 1857. 1. (vom Jahre 830).

Albatênis astronomische Fixpunkte für Persien und Mesopotamien aus dem Jahr 880 bei Leléwel 1857. Epilogue de la Géographie du moyen âge: „Albateni et les rasm de souret elards" 45—110.

Batûta, Ibn: The Travels of Ibn Batutah. Translated from the abridged Arabic Manuscript Copies (Cambridge), and edited with notes by Rev. Samuel Lee B. D. London 1824. 243 S.

Benjamin von Tudela: The Itinerary of Rabbi Benjamin of Tudela. Ed. by Asher. London 1840—41. 2 Bde.

— — Reisetagebuch von B. v. T. Beiträge zur Kenntniss der Juden in der Diaspora während des 12. Jahrhunderts. von Martinet. Bamberg 1858.

— — Examen géographique des courses et de la description de Benjamin de Tudèle 1160—1175 bei Leléwel. 3. Bd. 1872.

Chordâdbeh, Ibn Kitâb al Mesâlik wa al Memâlik tâ'alif Abi al Qâsim 'Obeidullah bin 'Abdullah bin Ḫordâdbeh = Buch der Wege und der Provinzen vom medischen (Dschebel) Oberpostmeister Ibn Chordâdbeh unterm Chalifen Mûtamid von Baghdâd (Ende des 9. Jahrhunderts). Hg. von Barbier de Meynard, deutsch und französisch, JA. Série 6e, tome 5. 1865 und A. Sprenger in ZDMG. Abhandlgn. Vol. 3. no 3. Heft 1. Ebenso Biblioth. Geogr. Arab. Pars VI ed. de Goeje 1889.

Hamdâni, al: Geographie der arabischen Halbinsel, nach den Handschriften von Berlin, Constantinopel, London, Paris, Strassburg zum ersten Mal hg. von David Heinrich Müller. Leiden 1884—91. 2 Bde.

Haukal, Ibn, siehe unter Isstachrî.

Idrîssi. Géographie d'Édrisi, traduite de l'arabe en français d'après deux manuscripts de la Bibliothèque du Roi et accompagnée de notes par P. Amédée Jaubert. Paris 1836. 2 Bde.

Isstachrî. Kitâb al Iqlîm (Buch der Klimate). Arabische Ausgabe von M. J. de Goeje in der Bibliotheca geographorum arabicorum. 1. Bd. Leiden 1870. — Auch ZDMG. 25. 42.

— — Das Buch der Länder von Schech Ebu Ishak el Farsi el Istachri. Aus dem Arabischen übersetzt von A. D. Mordtmann. Nebst einem Vorwort von C. Ritter. Hamburg 1845. 6 KK. (Das auf der Gothaer Bibliothek aufbewahrte Manuscript vom Jahre 1173, das 1839 privatim von J. H. Möller lithographisch vervielfältigt wurde, enthält 19 sehr bemerkenswerthe Karten, von denen Mordtmanns Ausgabe nur sechs bringt, darunter die des Persischen Meerbusens mit dem Schaṭṭ al ʿArab, auf dem Blatte Fârs.

— — Was Sir William Ouseley 1800 in London als The Oriental Geography of Ebn Haukal herausgab, ist nur eine persische Bearbeitung von Isstachrî.

Itimâd as Sultâna: Ma'âṣir as Sulṭân. (Geschichte und Statistik Persiens unter Nâssr ud Dîn Schâh.) Ṭeherân 1306 = 1888. (Persisch).

Kaswîni. Zakariya ben Muhammed ben Mahmûd el Kazwîni's Kosmographie. Nach der Wüstenfeld'schen Textausgabe zum ersten Male vollständig aus dem Arabischen übersetzt von Hermann Ethé. Leipzig 1868. (Bemerkenswerth wegen der Angaben über Gezeitenbewegungen im PMb. (2. Bd, 4. 32—42.)

Massûdi. Les prairies d'or de Maçoudi. Ed. Barbier de Meynard. Paris 1861—77. 9 Bde.

Ssâdik Issfahâni. Geographical Works of Sadiq Isfahani. Translated by „J. C." London 1832.

Serapion, Ibn: Description of Mesopotamia and Baghdâd, written about 900 A. D. Ed. by Guy Le Strange. JRAS. 1895. 297.

Tabarî. Annales auctore Abu Djafar Mohammed ibn Djarir at-Tabari, quos ediderunt S. Barth, Th. Nöldeke, C. Loth, E. Prym, H. Thorbecke alii. Leiden 1879.

— — Chronique d'Abou Djafar Moʿhammed ben Djarîr ben Yezîd Tabarî, traduite sur la version persane d'Abou ʿAlî Moʿhammed Belâmî par Hermann Zotenberg. Paris 1867 ff.

Yâkût. Jacuts geographisches Wörterbuch, hg. von Ferdinand Wüstenfeld. 6 Bde. Leipzig 1866—70.

— — Dictionnaire géographique, historique et littéraire de la Perse et des contrées adjacentes, extrait au Mŏdjem el Bouldan de Yaqout, et complété à l'aide des documents arabes et persans pour la plupart inédits. par Barbier de Meynard. Paris 1861. 639 S.

Digitized by Google

II.

Persischer Meerbusen im Besonderen.

Ainsworth, W. F.: The River Kárún, an Opening to British Commerce. London 1890. 248 S. XXVIII.

Beke, Charles Tilston: On the Former Extent of the Persian Gulf and on the comparatively Recent Union of the Euphrates and Tigris. The London and Edinburgh Philosophical Magazine and Journal of Science. New and United Series. 2. Bd. 1834. 107—112.

Bent, J. Theodore: The Bahrein Islands in the PG. — PRGS. 12. 1890. 1—19.

Berghaus, Heinrich: Geo-hydrographisches Memoir zur Erklärung und Erläuterung der reducirten Karte vom PG. — Gotha 1832. 50 S.

Colville, W. H.: Land Journey along the Shores of the Persian Gulf, from Bushire to Lingah. PRGS. 11. 1867. 36.

Constable, C. G., Lieutenant: Memoir on the Hydrography and the Knowledge we possess of the PG. — TBombayGS. 12. 98—117.

— — Account of the physical geography of the PG. — TBombayGS. 15. 13—16.

Curzon, G. N.: The Kárún River. Chapt. 25 in „Persia and the Persian Question". 1893. 2. 330—387. — Derselbe in PRGS. 1890. 12. September und Fortnightly Review 1890 April, Mai; Times, 4. Februar 1890.

Fontanier, V., Vice-Consul de France à Baçorah: Voyage dans l'Inde et dans le Golfe Persique etc. Paris 1844.

Kanitz, F.: Verbindungsprojekt des PG. mit dem Mittelmeer. Mittheil. k. k. geogr. Ges. Wien 1870. 648.

Keber, A.: Der PMb. in Ersch und Grubers Allgemeiner Encyclopädie der Wissenschaften und Künste. 3. Section. 17. 25—32.

Kempthorne, G. B., Lieutenant: Notes made on a Survey along the Eastern Shores of the PG. in 1828. Paper read 8th June 1835. JRGS. 5. 1835. 263—285. (Meist im Anschluss an Vincent, Voyage of Nearchus, mit wenigen eigenen Zuthaten.)

Oesterreicher, von: Der PG. Oesterreichische Monatsschrift für den Orient. 1877. no 12.

Pelly, Lewis, Lieutnant Colonel: Report on the Tribes, Trade and Resources around of the Shore line of the PG. — TBombayGS. 17. 32—112. 1863 f.

— — Als gleichnamiges Buch 1874 in Calcutta erschienen. Inhalt: Political jurisdictions: 1. directly under the shah, but administered by Arab chiefs — 2. directly under shah himself — 3. farmed by shah to Sultan of Maskat — 4. directly under Sultan of Maskat — 5. independent Arab chiefs (formerly the pirates) — 6. Turkish dependencies — 7. directly Turkish — 8. Chaab Arabs (Bandar Maschûr). — Schilderung der Häfen: Hindijân S. 45 — Dîlam 41 — Rîgh 44 — Bûschar 46 ff — Linga 52 — Bandar Abbâss 53 bis 55 — Harmûs 55 f — Kischm 57 — Hingâm 57 — maritime Arabs 65 — Bahrein 68 — Bassra 77 — history of import to Bûschar 84 ff. — KK.

— — A Visit to Lingah, Kishm, and Bunder Abbás. JRGS. 34. 1864. 251—58.

— — Account of a Recent Tour round the Northern Portion of the PG. — TBombGS. 17. 1865. 113—140. (Kuweit, Katr, Maschûr, Rohilla.) K.

Report on the Administration of the Persian Gulf Political Residency and Muscat Political Agency. Calcutta. Von der indischen Regierung jährlich herausgegeben.

Schlagintweit, E.: Die Uferstaaten des PG. Globus 1876. 362. 357.

Schweiger-Lerchenfeld, Amand Frhr. von: Culturbilder vom PG. Oesterreichische Monatsschrift für den Orient. 1878. no 5. 6. 11.

Selby, W. B., Lieutenant: Ascent of the Kárún and Dizful Rivers. JRGS. 14. 1844. 219—46.

Schläfli, Alexander: Skizze der politisch-territorialen Verhältnisse der Gestadeländer des PG. (Geschrieben in Bombay Juni 1862.) 2. S. — PM. 1863. 210.

Sicard, F.: L'île d'Ormuz. L'Explorateur. 1876. 389.

Stiffe, A.W.: The Island of Hormúz. Geographical Magazine 1874. no 1. S. 14.

— — Ancient Sites in the PG.: Síráf. Geographical Magazine 1894, August. (Soll fortgesetzt werden.)

Warner, H. W., Commander Residency Schooner Georgiana: Report on the Bay and Fort of Shewoo (Shîwû, Nordküste in 52° 7' O) on the Shore of the PG. — TBombayGS. 17. 1865. 186—190.

Whitelock, Lieutenant IN.: Descriptive Sketch of the Islands and Coast situated at the Entrance of the PG. — JRGS. 8. 1838. 82 ff. und TBombayGS. 1. 1841. 113—127. K.

NB. Ausser den hier aufgeführten Arbeiten über den Persischen Meerbusen finden sich noch eine ganze Reihe von meistens populären Aufsätzen über Harmûs und Bahrein, die hier keine Berücksichtigung gefunden haben, da sie unselbstständige Arbeiten sind.

III.

Arabische Küste.

Badger, G. P.: Geography of the North-East-Coast of Arabia. 1882. Vgl. The Academy 1882 no 513.

Bent, J. Th.: The Bahrain Islands. PRGS. 1890. 1—19. K.

Blau, Otto: Arabien im 6. Jahrhundert. ZDMG. 23. 1869. 559—92. K.

Brenner, Richard: Maskat. PM. 1873. 60—62.

— — Perlen- und Fischhandel des PG. PM. 1873. 37. 2 Spalten.

Capitaine, H.: La ville de Mascate. L'Explorateur. 3. 1876. 472.

Durand, Captain and Sir H. Rawlinson: The Bahrain Islands. JRAS. 1879.

Fredé, P.: La pêche aux perles en Perse et à Ceylon. Paris 1887.

Glaser, Eduard: Skizze der Geschichte und Geographie Arabiens von den ältesten Zeiten bis zum Propheten Muhammed nebst einem Anhang zur Beleuchtung der Geschichte Abessyniens im 3. und 4. Jahrhundert n. Chr. Auf Grund der Inschriften, der Angaben der alten Autoren und der Bibel. Zweiter Theil. (Erster nicht erschienen.) Berlin 1890. 575 S.

Goeje, J. M. de: Mémoire sur les Carnathes de Bahrein. 1863.

Kloeden, G. A. von: Literaturübersicht von Arabien nach Vivien de St. Martin. Zeitschrift f. wissenschaftl. Geogr. 1. 1881. 230; mit Ergänzungen von J. M. de Goeje im selben Band.

— — Perlfischerei im PMb. Vossische Zeitung 1881. Sonntagsbeilage No. 37.

Manssûr, Scheich: History of the Seyd Layd, Sultan of Maskat. London 1819.

Palgrave, William Gifford, late of the 8th Regiment Bombay Native Infantry: Narrative of a Year's Journey through Central and Eastern Arabia 1862—63. London 1865.

Pelly, Lewis, Colonel, HBM. Political Resident in the PG.: Remarks on the Oyster Beds in the PG. — TBombayGS. 18. 1868. 32 ff.

— — A Visit to the Wahabee Capital, Central Arabia. JRGS. 35. 1865. 180 ff.

Rivoyre, Denis de: Obock, Mascate, Bouchire, Bassorah. Paris 1883.

Ruge, Sophus: Bahrein-Inseln. Welthandel. 2. 1870. 193 ff.

— — Die Perlenfischerei im PMb. Welthandel. 2. 1870. 193—961. (Geht auf Pelly, TBombayGS. 18. 1868 zurück.)

Sadlier, G. F., Captain: Journey from Katif to Yambo 1819. Transactions Literary Society Bombay. 3. 1823. Neudruck Bombay 1866: Diary of a Journey across Arabia in 1819.

Salil ibn Râzik: History of the Imâms and Seyyids of 'Omân from 661 to 1856. Translated from the Arabic by G. P. Badger. London 1871. Hakluyt Society. K.

Sprenger, A.: Die alte Geographie Arabiens als Grundlage der Entwicklungsgeschichte des Semitismus. Bern 1875. 314 S. K. — Cap. 12: Küste von 'Omân und das Vorgebirge Mosandam, 106—109. Cap. 13: Die arabischen Inseln im PMb., 109—122. Cap. 14: Die arabische Küste des PMb., 122—140.

Whitelock, Lieutenant IN.: Journey in 'Omán. JAsiaticS. Bombay 1836—38. — JRGS. 8. 1838.

Wilson, Colonel, late Resident, PG.: Memorandum respecting the pearl fisheries in the PG. — JRGS. 3. 1833. 283—86.

Wüstenfeld, F.: Bahrein und Jemâna. Nach arabischen Geographen beschrieben. Göttingen 1875. Abhandlungen der Göttingischen Gesellschaft der Wissenschaften. Bd. 19.

IV.

Morphologie und Geologie.

Andree, Richard: Die Fluthsagen. Ethnographisch betrachtet. Braunschweig 1891. 152 S. K.

Blanford, William T., ARSM., FRGS.: Note on the Geological Formations seen along the Coasts of Bilúchistán and Persia from Karáchí to the Head of the PG., and on some of the Gulf Islands. RGeolSIndia 5. Calcutta 1872. 41—45.

— — Note on Maskat and Massandim on the East Coast of Arabia. RGeolSIndia 5. 1872. 75—77.

Digitized by Google

Carter, H. J., late Bombay Medical Service: Report on Geological Specimens from the Persian Gulf collected by Lieutenant C. G. Constable IN. — JASBengal 28. 1859. 1.—4.

— — Memoir of the Geology of South East Arabia. JBombay Branch RAS. 1852. January.

Credner, Georg Rudolf: Die Deltas. PME. 56. 1878.

Haupt, Paul: Das babylonische Nimrod-Epos. Leipzig 1884—91. Assyriologische Bibliothek von Delitzsch und Haupt. Bd. 3.

Jensen, Peter: Kosmologie der alten Babylonier. 1890.

Jeremias, Alfred: Izdubar-Nimrod. Eine altbabylonische Heldensage. Leipzig 1891.

Karstens, Karl: Neue Berechnung der mittleren Tiefe der Oceane nebst einer vergleichenden Kritik der verschiedenen Berechnungsmethoden. Kiel 1894. Diss. inaug.

Krümmel, Otto: Versuch einer vergleichenden Morphologie der Meeresräume. Leipzig 1879.

Loftus, William Kennett, FRGS.: On the Geology of Portions of the Turko-Persian Frontier etc. QJGeolS. 11. London 1855. 251.

Stiffe, W. A.: On the Mud Craters and Geological Structures of the Makrán Coast. QJGeolS. 30. London 1874. 50—53.

St. John, Major Oliver B.: Eastern Persia. Account of the Journeys of the Persian Boundary Commission. 1870—71—72. Published by the Authority of the Government of India. London 1876. — Deutscher Auszug PM. 1877. 66—72. K. Vor Allem die orographische Karte in Band 1, Seite 6.

Tietze, Emil: Bodenplastik und geologische Beschaffenheit Persiens. Mittheilungen k. k. Geogr. Ges. Wien 1886. 517.

V.

Klimatologie.

Danckelmann, A. von: Regen, Hagel und Gewitter im Indischen Ocean. Archiv der Deutschen Seewarte. 3. 1880. 12.

— — Klima von Maskat. ZM. 16. 1881.

Davis, William Morris: Verkürzte Uebersetzung aus dem American Meteorological Journal 10. 1893. 333 ff. in AH. 22. 1894. 65—70. KK.

Gotthardt, Wilhelm: Studien über das Klima von Iran. 1. Theil. 28 S. Diss. inaug. Marburg 1889.

Hoogerwoerd, R. C. Heun, Baron de: Bericht des Holländischen Generalconsulates im PMb. über Handel, Klima etc. aus den Verzamelinge übernommen in AH. 1889. 192 und 885.

Kempthorne JRGS. 5. 1825.

Meves, E.: Ueber die Windverhältnisse des Indischen Oceans. AH. 1878. Heft 5.

Wagner, W.: Monsune und Orkane des Indischen Oceans. AH. 1878. Heft 8.

Digitized by Google

Wolkowitz, Kapitän, und Kapitän Hansen (Kommandanten des persischen Regierungsdampfers Persepolis): Beobachtungen über das Klima von Bûschar, Muhamra. Felia. Deutsche überseeische meteorologische Beobachtungen, hg. von der Deutschen Seewarte. Heft 4. 5.

VI.

Handel und Verkehrswege.

Andrew, W. P.: The Euphrates Valley Route to India in Connection with the Central Asian and Egyptian Question. London 1882.

Berchett, G.: La repubblica di Venezia e la Persia. Torino 1865. 294 S.

Berghaus, Hermann: Gegenwärtige und künftige Wege nach Indien. PM. 1863. 143 ff.

Blau, Otto: Die commerciellen Zustände Persiens. Dargestellt nach den Erfahrungen einer Reise im Sommer 1857. Berlin 1858.

Cameron, Verney Lovett: Our Future Highway. London 1882. 2 Bde.

Carnap, A. von: Persischer und österreichischer Handel im Orient. Welthandel. 3. 1871. 122.

Champaign, J. N. B.: On the Various Means of Communication between Central Persia and the Sea. PRGS. 5. 1838. 121—38. K.

Contarini. Viaggio del Magnifico Messer Ambrogio Contarini Ambasciator di Venetia ad Ussuncassan Re di Persia hora chiamato Sophi' S. 65—107 in Viaggi fatti da Venetia alle Tana, in Persia, in India, et in Constantinopoli: con la descrittione particulare di Città, Luoghi, Siti, Costume, et della Porta del gran Turco. Vinegia 1543.

Cornet, Enrico: Lettere al senato veneto di Giosafatte Barbaro, ambasciatore ad Usunhasan di Persia, tratte da un codice originale della I. R. Bibblioteca di Vienna ed annotate per E. C. — Vienna 1852.

Formaleoni, V.: Saggio sulla nautica antica de' Veneziani. ill. (d'alcune carte idrografiche antiche d'A. Bianco 1436) della biblioteca de S. Marco. Venezia 1783.

Hagemeister, J. D. von: Der europäische Handel in Persien und der Türkei. Riga 1838.

Häntzsche, J. C.: Specialstatistik von Persien. ZGE. Berlin 4. 1869. 428—450.

Heyd, Wilhelm: Geschichte des Levantehandels im Mittelalter. Stuttgart 1879. 2 Bde.

Jonge, J. K. J. de: De reis van Jhr. T. M. Lycklama à Nyeholt dor Perzië, de vroegere handel der Nederlanders aldaar en de tegenwoordige staat des handels in dat rijk. — Tijdschrift van het Aardrijk. Genootschap te Amsterdam. 1875. 8. 143.

Koner: Handelsverhältnisse Persiens. ZAE. Berlin 14. 1863. S. 265. (Nach dem Preussischen Handelsarchiv 1863. no 8.)

Law: Trade of Persia. PRGS. 1889. S. 242 (nach dem Bericht des Foreign Office).

Pelly, Lewis, Lieutenant Colonel: On the Geographical Capabilities of the Persian Gulf as an Area of Trade. PRGS. 8. 1864. 18.

Rausch von Trembenberg: Hauptverkehrswege Persiens. Versuch einer Verkehrsgeographie dieses Landes. Halle a. S. 1890. 128 S.

Ritter, Carl: Gegenwärtige Zustände von Land und Volk im Mündungslande des Schatt el Arab und ihre commerciellen Verhältnisse zum Perser-Golf. (Erläuterung 3 zum Stufenland des Euphrat- und Tigrissystems. West-Asien V. 3.)

Savary: État général du commerce de l'Asie. Im Dictionnaire universel de commerce. Paris 1741. Band 1. 415 ff.

Schlagintweit, E.: Der Handel im PG. — Oesterr. Monatschrift f. d. Orient 1883. 6.

Stolze, F., und F. C. Andreas: Die Handelsverhältnisse Persiens mit besonderer Berücksichtigung der deutschen Interessen. K. PME. 77. 1885. 86 S.

Stüwe, F.: Die Handelswege der Araber unter den Abbassiden durch Afrika, Asien und O.-Europa. K. Berlin 1836.

Tex, N. J. den: Onse handel in de PG. en de Roode Zee. Economist 1871. 1 ff.

Thieury, J.: L'histoire des relations entre la Perse et la Normandie suivie des traités de commerce conclus entre ces deux pays. Evreux 1866.

Wappäus, J. E.: Untersuchungen über die geographischen Entdeckungen der Portugiesen unter Heinrich dem Seefahrer. Beiträge zur Geschichte des Seehandels und der Geographie im Mittelalter. Göttingen 1842

VII.

Karten und Segelanweisungen

1. Persien.

India Office. Map of Parts of Persia and Arabia, in 1:2000000. Compiled for the Indian Survey by H.B.M's Resident in the PG. Calcutta-London 1883. India Office. (Umfasst 16°—23° N; 44°—62° O.)

Hausknecht, C.: Routen im Orient. 4. Theil: Centrales und südliches Persien. 1:800000. Berlin 1882. Dietrich Reimer.

St. John, Oliver B., Major: Map of Persia, compiled principally from original sources, by order of H.B.M's Secretary of State for India. 6 Blatt in 1:1014000. (Hergestellt auf Grund der unter Sir Frederic Goldsmid von Euan Smith, St. John, Beresford Lovett geführten Grenzcommission für Makrân, Sseistân und Charâssân 1870—72.) Nach dieser Karte gab 1877 A. Petermann seine Höhenschichtenkarte in 1:7500000. PM. 1877. T. 4.

Strebnitzki, Kaiserl. Russischer Generalmajor: Karte von Persien in 1:8400000. St. Petersburg 1879. Dazu eine Denkschrift in den ‚Ssapiski' der K. Russischen Geogr. Gesellschaft 8. Heft 1 Nr. 2. 148 S.

Zimmermann, C.: Versuch einer Darstellung von Südiran (zu Ritters Erdkunde). Berlin 1850.

Digitized by Google

2. Indischer Ocean.

Britische Admiralität: The Indian Ocean. (General chart.) 15. April 1857. 1:17600000. — The Indian Ocean (large scale) British Adm. Chart no 748a Northern Street. 1:7600000.

— — The Arabian Sea, including Ceylon, Gulf of Persia, Entrance of the Red Sea and Zanzibar. Brit. Adm. Ch. no. 1257, 1257a. Calcutta 1881. Marine Survey of India.

Deutsche Seewarte: Der Indische Ocean, ein Atlas von 35 Karten, die physikalischen Verhältnisse und die Verkehrsstrassen darstellend. Beilage zum Segelhandbuch des Indischen Oceans, hg. von der Direction der Deutschen Seewarte. Hamburg 1891.

Krümmel, Otto: Tiefenkarte des Indischen Oceans. 1:37500000. Kettlers Zeitschrift für wissenschaftliche Geographie. 1881. Lahr. Heft 3.

Mannevillette, lieutenant des vaisseaux de la Compagnie des Indes: Le Neptune oriental ou Routier général des côtes des Indes orientales et de la Chine. Paris 1745. Folio. (Mit eigener Karte des PMb. T. 3.)

Salzmann, H.: Tiefenkarte des Indischen Oceans. 1:50000000. PM. 1889 T. 10, mit Text von A. Supan. S. 108—170.

Vereinigte Staaten von Amerika, Admiralität: The Indian Ocean. Compiled from the Latest Authorities. 1:7500000. U.S.A. Hydrographic Office, Admiralty. No 854abcd. Washington. 4 Blatt.

— — Monsoon und Trade Wind Chart of the Indian Ocean. Maury's Atlas, Series B. Washington 1859.

3. Persischer Meerbusen.

Arrowsmith, A.: Chart of the PG., from original materials communicated by Capt. Ritchie, Lieutenant Bartholemew RN. and others. London 9 May 1810. 1:1500000.

Berghaus, Heinrich: Atlas von Asia. Gotha 1832. T. 12: Reducirte Karte vom PG. (Nach der Seekarte von Guy und Brucks [1829] im Maassstab von 1:2380000 hergestellt.)

Constable, Commander C. G., and Lieutenant A. W. Stiffe, IN.: PG. 1860. Brit. Adm. Ch. 2837ab. Mit Beiträgen von Capt. J. M. Guy und C. B. Bruck's EIC. Marine (1821—29) und Nachträgen bis März 1891. 2 Blatt in 1003000. Mit zahlreichen Kartons und Küstenansichten.

Dalrymple, A.: A Collection of Charts, Plans of Ports etc. in the Indian Navigation. 18 Bände. Class 7th: The Gulph of Persia (24 Karten). London 1786. 1. Plan of the Bays of Muscat and Matura. Holländische Handzeichnung. — 2. Plan of the island of Karrack and bay of Bunderek (= Bander Righ). Englische Hz. — 3. Capt. David Simmons: Plan of Bushier. — 4. John van Keulen: Plan of the Kismil Channel (zwischen Kangûn und Bandar Abbâss) 1,5871 inch. to 1° Lat. — 5. Three Bays in the South Coast of Persia. — 6. M. Hunter: The Road of Jasques (Dschâschk). Handschriftlich. — 7. John Thornton: Maculla Bay. 1703. — 8. Captain Smith: Morehat Bay (Süd-Arabien) 1781. — 9. John Mac Cluer: Muttrah Harbour 1785. — 10. A. Dalrymple:

Chart of the Head of the PG. (nach Lieutenant McCluer 1786). — 11. Richard Gough: Chart of the River Euphrates, from the City of Basara to the Gulph of P., taken in the year 1724. Englische Hs. — 12. Lieutenant Cant: Part of PG. (Kischm). — 13. Edward Harvey: Part of PG. (Kischm). 1778. — 14. C. Russel: Part of PG. (SO). Hs. — 15. Lieutenant Edward Harvey and C. Russel: Bussorah River. 2 Blatt. 2 Kartons der Ostküste. — 16. de Mannevillette: Golfe Persique. 2 Bl. 1745 und 46. (Aus dem Neptune Oriental.) — 17. Carsten Niebuhr: Sinus Persicus. Maximam partem ad observationes proprias a. 1765 institutas delineatus. 1,15 inches to 1°. (Aus der Reisebeschreibung nach Arabien. Kopenhagen 1774.) d'Anville: GP. 2 Bl. 2,175 inches to 1° L. (Aus den Mémoires de l'Académie de Belles Lettres vol. 30.) — 18. John Thornton: GP. 1703. 1,8375 inches to 1° L. — 19. John van Keulen: GP. ohne Datum. (Wende des 17. und 18. Jahrh.) — 20. Engelbert Kempfer: Sinus Persicus. 1,175 inches to 1°. (Aus seinen Amoenitates exoticae. Lemgo 1712.) Auf demselben Blatt Hz. nach Claud Russel. — 21. Lieutenants Edward Harvey und John Cant 1778: Skizzen der Ostküste des PMb. — 22. John Friend: GP. 1704. 2,13 inches to 1° L. Golfe Persique (aus dem Petit Atlas Maritime von Bellin vol. 3) in 0,73 inches to 1° L. 1764. 1775. — 23. John Mac Cluer: A Corrected Chart of the PG. 1786. 87. Mit Lothungen längs der ganzen Nordwestküste und gegenüber von Masskat. — 24. Plan of Karrack (Châraḳ) und Korgo. Französische Hz. 1787.

Guy, Captain J. M.: Mehrere Kartenskizzen des PMb. in den TBombayGS. 1822—1837.

Haines, Lieutenant IN.: ebenda.

Horsburgh, Captain James: Tafel 12 seines East India Pilot, London 1824, Arabian Sea, mit Karton des PMb.

Hurd, Captain, Hydrographer to the Admiralty: Chart of the PG., constructed from the drawings and observations of Captains Wainright etc. etc., Commanders in the East India Company's Marine, collated with various manuscripts and printed documents in the Hydrographic Office. London 21. September 1820. Additions to 1822 from Captain Loc, RN. — 1:1500000.

Die Karten von Kempfer 1712, von Niebuhr 1765 und andere gründliche Darstellungen sind schon von Dalrymple 1786 zusammengestellt worden. Die in Werken wie von Tavernier, Linschoten 1596 u. A. können heute nur ein geschichtliches Interesse als Merkwürdigkeiten beanspruchen.

4. Schatt al Arab.

Britische Admiralität. (Persian Gulf.) Mouth of the Euphrates Schatt al Arab and Bahmishir River, from information available to 1889. Natural Scale 1:90290. Published at the Admiralty 28 February 1890. Verfasser Captain W. J. L. Warton RN., FRS., Hydrographer. — Brit. Adm. Ch. no. 1235.

(John Mac Cluer 1786, Richard Gough 1724, Edward Harvey 1778, Claud Russel 1778 siehe bei Dalrymple 1786).

Digitized by Google

5. Segelanweisungen.

Cluer, Mac John: Memoir concerning the Navigation between India and the PG. VI und 98 S. bei Dalrymple.

Cutler, Nathaniel: General Coasting Pilot. London 1728. S. 100 ff.

Dalrymple, A.: Memoirs of the East Coast of Arabia, of the Navigation between India and the PG. etc. London 1783, printed by Georg Bigg. (Begleitbuch zu Dalrymple's Collection of Charts, Classe Sieben. Enthält u. A. Seite XXXVII bis XLIV ausführliche Liste vergleichender Positionsbestimmungen, nach den widersprechenden Angaben von Niebuhr, Kempfer etc. etc.)

Elmore, H. M.: The British Mariner's Directory and Guide to the Trade and Navigation in the Indian and China Seas. London 1802. 342 S.

India Directory. James Horsbrugh FRS., AS.: India Directory or Directions for Sailing to and from the East Indies, China, New Holland, Cape of Good Hope, Brazil and the Adjacent Ports. London, 3rd Edition 1826. 2 Bde. Band 1. S. 279—319. GP. Winds and Currents.

Indian Ocean Directory. A. G. Findlay: A Directory for the Navigation of the Indian Ocean, with description of its coasts, islands etc. from the Cape of Good Hope to the Strait of Sunda and West Australia, including also the Red Sea and the PG., the winds, monsoons and the passage from Europe to its various ports. London, neueste Auflage 1882. KK. S. 755—794 über den PMb.

Pein, Capitän: Bericht über die Fahrt der Bark Ella von Batavia nach Bandar Abbâss, Bûschar und Bassra. AH. 11. 1883. 420 ff. (mit Kritik des IOD.).

Persian Gulf Pilot, comprising the PG., Gulf of 'Omán and Makrán Coast. 1864. Originally compiled by Captain C. G. Constable and Lieutenant A. W. Stiffe, Late IN. — Third Edition. Published by Order of the Lords Commissioners of the Admiralty. London 1890. Printed for the Hydrographic Office, Admiralty. 332 S.

Digitized by Google

Verzeichniss

der

wichtigeren Inseln des Persischen Meerbusens.

Von N nach S angeordnet, mit Angabe ihrer höchsten Erhebung überm Meeresspiegel und ihres Flächeninhalts, nach Berghausens und meinen (vorläufigen) Berechnungen.

Lage	Name	Höchste Erhebung überm Meeresspiegel in Metern	Flächeninhalt in qkm nach	
			Berghaus 1832	G. 1897
29° N	Bûbiyân	—	—	946
„	Fêludscha	—	25	20
„	Châràk	86	88	60
„	Kubbar	—	3	2,5
28°	Kâru	—	3	2
„	Umm Marâdim	—	3	2
27°	Fârssi	3	3	2
„	Arabî	1	3	2
„	Abû Alî	—	13	10
„	Harmûs	210	55	46
26°	Kischm	400	1690	1230
„	Lârak	155	34	28
„	Schaich Schuaib	36	138	112
„	Schittwâr	—	3	2
„	Hindarabî	30	11	7,6
„	Hingâm	100	34	28
„	Kisch	36	17	13
„	Farûr	140	3	2,5
„	Kl. Keilinsel } Benât . . .	50	3,5	0,5
„	Gr. Keilinsel } Ssalâma . . .	164	7	3
„	Tarût	—	20	15
„	Muharrik	—	20	15
„	Bahrein (Awâl)	120	1000	759

Lage	Name	Höchste Erhebung überm Meeresspiegel in Metern	Flächeninhalt in qkm nach	
			Berghaus 1832	G. 1897
26°	Tamb	49	13	10
„	Nâbiya Tamb	34	7	4
25°	Schaich Ssirrî	15	55	46
„	Abû Mûssa	110	34	28
„	Halûl	54	3,5	2
„	Ssir Abû Nair	73	23	18
„	Dâss	43	3	2
24°	Karnein	57	2,5	2
„	Sirkûh	165	11	7,6
„	Dhâlma	93	40	32
„	Ssir Beni Yass	130	72	60
„	Gruppe SW von Abû Dhabî .	—	500	385
	Gesammtflächeninhalt dieser Inseln:		3940,5	3805,7 qkm,

wobei zu beachten, dass Bûbiyân mit über 900 qkm bei Berghaus fehlt.

Digitized by Google

Geographisches Namenverzeichniss mit Darstellung der Schreibung in der Ursprache.

NB. Gegenüber der grossen Regellosigkeit und irreführenden Willkür, die sich auf den meisten Karten des Persischen Meerbusens in der Schreibung der Namen findet, soll hier ein Versuch gemacht werden, auf Grund der zuverlässigsten Quellen Namen und Aussprache der wichtigsten geographischen Punkte dieser Gegend nach Möglichkeit richtig zu stellen. Bei der hier herrschenden Sprachverwirrung, wo zahlreiche arabische und persische Mundarten sowie die Verkehrssprachen der Nachbarländer an der Namengebung beteiligt sind, kann auf Vollständigkeit und streng kritische Fassung und Erklärung kein Anspruch gemacht werden. Zur Nachprüfung ist für Kenner stets die urschriftliche Schreibung beigefügt, während sich die sonst üblichen, meist ungenauen oder fehlerhaften Formen in Klammern daneben befinden. —

Abbadân عبّادان auch Dschasîrat al Chidhr جزيرة الخذر = grünes Eiland genannt. Insel zwischen dem Bahmischîr und Dewâssir im Mündungsdelta.

Abrûn s. Awâl.

Abû ابو eigtl. = Vater. In übertragener Bedeutung = gross, hervorragend, vielfach zur Bildung von Namen verwendet.

Abû Alî ابو على Insel an der Küste Al Hassa, bei Ptolemaios Ἴχαρα.

Abû Dhabî ابو ذبى (Abothubbee, Buthabin, Sabi) Stadt an der W. Küste von Omân.

Abû Nair سر ابو نير (Seir Abonaid) Insel in 54° 12′ O.

Abûschahr s. Bûschar.

Aden عدن Die auch bei uns meist gehörte Aussprache der Engländer = Eden ist völlig haltlos; zuweilen hört man an Ort und Stelle 'Idn'.

al Aghdî s. Dschebbel al Akda.

Ahwâs اهواز (Ahwauz) Stadt am Kârûn.

Aleppo s. Halab.

Alexandrette s. Iskanderûn.

Angar s. Hingâm.

Arabistân عربستان Bezeichnung für Chûsistân.

Assabon s. Mussendim.

Awâl اوال (Aual, Oval) Name der Hauptinsel der Bahreingruppe = Haifischinsel, nicht wie Niebuhr meinte = erste Insel. Bei Ibn Chordâdbeh Abrûn genannt, Γυλος νῆσος bei Ptolemaios.

Baalbek بعلبك

bâdgîr بادگير (baudgheer) = Windthurm, Lüftungsvorrichtung, ein Wahrzeichen der meisten persischen Küstenorte.

Baghdâd بغداد

Bahmischîr بهمشير Arm des Schatt al Arabs, wahrscheinlich nach Bahman Ardeschîr so genannt, der viel für die Stromregelung des Deltas gethan hat.

bahr بحر = Meer.

Bahr al Fâriss بحر الفارس arabischer Name des PMb.

Bahr i ssabs بحر سبز = grünes Meer, Bezeichnung für den PMb.

Digitized by Google

Bahrein بحرين = die beiden Wasser, so genannt nach den beiden Hauptgewässern der Insel, Muhallim محلّم und Ain al Dschuraib عين الجريب

Balûtschistân بالوچيستان

bandar (bunder, bender) بندر = Hafen.

Bandar Abbâss بندر عبّاس Nach Abbâs dem Grossen, seinem Gründer, genannt. Früher Gamrûn گنبرون (Gumbron, Gomroon) geheissen.

Bandar Rîgh بندر ريغ (Reeg, Bennary).

Banu Kawân جزيرة ابن كاوان

Bâraki s. Mubâraki.

Bardistân وردستان = Rosengarten.

Bassîdu, Stadt auf Kischm, angeblich aus dem Portugiesischen baxador (= Gesandter), daher auf älteren Karten Bassadore. Tomaschek schreibt باس دوه Bâss i Dûh.

Bassra بصرة (Baçorah, Balsora), eigtl. بصرى s. PM. 1896. 82.

al Battina بطنه = Flachland; Plural بطايح batâyih.

Benât Ssalâma بنات سلامه = Töchter der Sicherheit, Inselgruppe in der Strasse von Mussendim.

al Bidhâ البضا oder بداع = Kesselförmige Aushöhlung im Sandstein, Name mehrerer Ortschaften an der arabischen Küste.

Bombay بمبى oder منبى (Mumbai). Die portugiesische Etymologie von boa bahia ist zu verwerfen.

Brahûi براهوى in Balûtschistân.

Bûbiyân ابوبيان grosse Schwemmlandinsel im Osten des Schatt al Arabs.

Bûmûssa ابوموسى (Bumose, Bamosa) = Vater von Moses. Insel im 55°21'O

Bû Rayyâl ابوريال Berg von 760 m am Kap Bâraki in Fârss. Bei den Engländern The Asses Ears.

Bûschar ابوشهر (Abûschehr, Buschire,) eigtl. = Vater der Städte. Bei Niebuhr Abuschähhr.

Chaima. Râss al Chaima راس الخيمه = Zeltvorgebirge (Khymu). Kap am Ruûss al Dschebâl.

Chalîdsch al Fâriss خليج الفارس Name des PMb. bei den Arabern.

Châbak خارك (Kurrack, Karedj) bei den Arabern auch Châredsch خارج bei Plinius Aracia, bei den Portugiesen ylha da Carga.

Charâssân خراسان (Khorasan).

Chîn خين (Kheen).

chôr خور auch chaur (Khor, Khawr) gesprochen = Hafen, Flussmündung, Creek.

Chôr Mûssa خور موسى (Khormose) = Mosesfluss, westlicher Hauptarm des Schatts.

Chôr as Ssubiya خور السبيّه westliche Mündung des Schatts.

Chûsistân خوزستان (Khozistân).

Clarence Strait, von Capitän Brucks herrührender Name für die Fahrstrasse zwischen Kischm und dem Festland.

Daryâ i Farss دريا فارس persischer Name des PMb.

Daurak دورق Stadt im Deltaland.

Daurakistan دورقستان das alte Κατάδεβρις bei Nearchos.

Dhâlma ظالمه = die dunkle (Dalmy) Insel in der Bucht von Ssubâcha.

Dhofâr ظفار
Dîl ديل
Dîlam ديلم (Deelum, Dilem).
Dschâschk جاشك (Jashaq, Jasques, Djask), auch Dschâssk.
dschasîrat جزيرة (Juzeerut, Djazira) = Insel.
dschebbel جبل (Djebel, Jabal, Jubble) = Berg. Plur. Dschebâl جبال
Dschebbel al Akda جبل العقدة (Agthee)
— Dîrang ديرنگ Berg von 1000 m in Fârss, = Berg des Zauderns.
— Thâni جبل ثانى = der zweite, 76 m, an der Ssubâcha Küste.
Dscherd. Râss al Dscherd راس الجرد = Kahles Kap.
Dûhat دوحة = Bucht. Name einer lebhaften Handelsstadt in Al Katr, dicht neben Al Bidhâ. (Dauha. Doheh).

Euphrat فرات Frât.

Fakkân, Chôr خور فكان
Fârssistân فارستان
Farûr فرور (Belior, Polior, Nobfleur) Insel S von Kap Bastâna. Bei Arrianos Πύλωρα.
Fêludscha فيلجه oder فيلكه bei Chordâdbeh Feldsche. (Peluche, Feludje, Failaka) Insel im NW. des PMb. Bei Ptolemaios Ἄπφανα νῆσος.

Gamrûn s. Bandar Abbâss.
Geis s. Kîsch.
Gerrhae, Γέρραι altberühmte Handelsstadt der Chaldäer und Phöniker, nach Glaser 2. 229 u. 253 nur im SW. Winkel des Buseus von Al Katan denkbar; bei Plinius Carrhae, nach Sprenger جرعا Dscherâ, Gerâ = Ödland.
Gwâdar گوادر (Gwetter) Station des indo-europäischen Telegraphen an der Küste von Makrân.

Hadd حدّ oder حذّ (hadh) = niedrige, scharf vorspringende Landzunge; so Râss al Hadd راس الحدّ
Hadhramaut حضرموت (Hadrmôt).
Haffâr, Râss هفار راس
Haïl حيل (Hajil, Hyel).
Halab حلب Aleppo (Halep).
hâlet حالة = Untiefe.
Halûl هلول
Harmûs هرموز oder هرمز (Harmus) Bekannter unter der fehlerhaften Form Ormuz. Bei Nearchos Ὄργανα, bei den Portugiesen auch Jerrã genannt. Palgrave 2. 255 bestätigt ausdrücklich als gebräuchlichste einheimische Aussprache Harmûs, und diese Form findet sich auch schon bei Yâkût 1. 503 Zeile 4.
al Hassa, الحصه bei Euting auch حسا = weiches Flachland, das aufgefangene Feuchtigkeit lange unter der Oberfläche hält. Name des Küstenstriches von Bahrein bis Kuweit. Bâr al Hassa بار الحصه (el Adan, Alhasa, Lachsa).
Hidschâs حجاز = (Hedjaz).
Hindarabî هند عربى eigtl. arabisches Indien (Inderabia, bei Nearchos Ἰλα, bei Ibn Chordâdbeh ابرون Abrûn, bei Teixeira Andravy, bei den Portugiesen Andarabym, bei d' Anville Andarvia).

Digitized by Google

Hindustân هندوستان

Hingâm هنگام, bei den Arabern Hindschâm (Angar, Engam, Hindjam).

Hofhûf هفهوف

Hull. Râss Hull Barkân راس حلّ برقان = Kap der einschlagenden Blitze, an der Hindiyân-Mündung in der NW. Ecke des PMb.

Inderabia s. Hindarabî.

Irâk عراق (Uraq).

Irân ايران

Isfahân اسفهان oder اصفهان (früher Ispahân, woraus durch Arabisierung die jetzt allgemein übliche Form entstanden ist.)

Istachr اصتخر arabischer Name für Persepolis.

Kâdessia قادسيه nicht Kadésia.

Kâdschâr قاجار

Kalhât قلهات oder قلحط

Kangûn كنگون (Congoon, Kunkun), Γώγανα bei Nearchos.

Karâtschi كراچى (Curachee, Karachi).

Kârga, Râss كارگه راس = Vorgebirge der Werkstätten, Punkt bei Linga (Kharyu, Cawrgu).

Karnein قرنين = zweigehörnt, Insel von 58 m Höhe in der Ssubâcha-Bucht. (Girnein, Djernein).

Kârûn كارون (Cawroon,) bei Nearchos Παστίγρης = hinterer Tigris, bei Barros o rio Carom. Sonst auch دجيل Dodscheil = kleiner Tigris.

Kassâb قصّاب = Fleischer. (Cussaub) Bucht und Stadt am Râss al Dschebbâl).

al Katan القطن

Katîf قطيف (Kuteef).

al Katr القطر (Getter, Kater), Κάδαρα bei Ptolemaios.

Kirmân كرمان

Kisch كيش Arabisch auch قيس Keis, (Geis, Kesch, Käs, Kenn, Guase) bei Nearchos wohl = Καταγη, Barros Quixi.

Kischm كشم oder قشم sonst bei den Arabern Dschasîret at Tawîla جزيرة الطويله = lange Insel genannt, bei den Persern entsprechend جزيرت دراز Dschasîrat i Dirâs (Durauz). Bei Nearchos Ὀάραχτα, Ptolemaios Οὐορόχθα, Strabon Διοράχτα, Teixeira isla Broct, bei Niebuhr nach der gleichnamigen Stadt Left, Thévenot Quesomo, Chardin Kichmichs. An Teixeiras Broct klingt auch Yakûts برکاوان Barkâwân an (ed. Wüstenfeld 6. 465). vgl. JA. 9. 1826. 47. 67.

Krîn s. Kuweit.

kubba قبّه = tiefer schmaler Zugang.

kûh كوه = Berg, häufig auch nach älterer Aussprache Kôh, gleichbedeutend mit Ar. Dschebbel.

Kung كنگ (Conk, Congo).

kûr كور = Bezirk.

Kuriât قريات

Kuweit كويط = kleine Festung, Verkleinerungsform von كوط. Name der bedeutendsten Siedlung an arabischer Seite. Auch Krîn قرين genannt, von ar. قرن = Korn. (Kueït, Quade, Grän, Gren). Bei Ptolemaios Ἀδαρου πόλις, was vielleicht als Ἀγαρου zu Agra bei Plinius stimmen würde (Sprenger).

Laft لفت (Left) bei Ibn Chordâdbeh Lâft.

Digitized by Google

Lârak لارك (Laredj, da bei den Arabern auch Lâredsch).
Lâristân لارستان
Linga لنكه لنجه Lindscha (Lingah, Lundje).

Madâïn مدائن arabischer Name für Ktsesiphon.
Maidân Alî ميدان على Wattgrund vorm Schatt al Arab.
Makrân مكران, bei Nearchos Küste der Ἰχθυοφάγοι.
Masskat مسقط oder مسكت (Muscate,) bei Arrianos Μόσχα.
Medîna مدينة النبى madînat an nabî = Stadt des Propheten.
Menâma منامه auf Bahrein.
Mesnâ مضناع an der Küste von Masskat.
Minau ميناب = Brackwasser, bei Nearchos Ἄναμις.
Moghû مغو am Râss Bistâna.
Môssul موصل (Mosoul).
Mubâraki مباركى = gesegnet. Mehrfach vorkommender Name von Ortschaften und Vorgebirgen. So Râss Mubârak (Muwarick, auch Kap Monze genannt) bei Karâtschi.
Muhámra محمّره (Mohammerah).
Muharrik محرّق (Maharag) auf Bahrein, = die verbrannte, bei Ptolemaios Ἄραδος, Niebuhr Arad.
murakkat مركّت = Untiefe mit Schlickboden.
Mussendim مسندم = Ambos. (Masandom) bei Ptolemaios Ἄσαβων.

Nâband, Râss نابند راس (Nabon).
Nâbiya نابيه kein einheimischer Name, wohl Verstümmelung fremden Sprachguts. vgl. JRGS 8. 1838. 182. Kommt häufig bei Inselnamen vor.
nachîla نخيله = kleiner Dattelpalmenhain, häufiger Ortsname.
nachl نخل = Dattelpalme. So Bandar Nachl (Bender Nukhl) = Dattelhafen.
nahr نهر = Fluss.
Nedschd نجد

Obolla ابلّه (Oboleh) im Deltaland.
Omân عمان
Omâra, Râss عمارة راس = Vorgebirge mit dem Gebäude. Bei Nearchos Βαγίσχρα.
Ommana Ὄμμανα nach Glaser 2. 80 nicht mit Sprenger = Ssohâr zu setzen, sondern obwohl Handelsplatz der Persis (s. Periplus) an der Küste zwischen Mussendim und Katr zu suchen.
Ôphîr אפיר
Ormuz s. Harmûs.

Polior s. Farûr.

Qoins. Benât Ssalâma.

Râëmâ רַעְמָה bei Hesekiel 27. 22, in der Septuaginta Ῥέγμα. Nach Blau = رجام Redschâm an der Ssubâcha-Küste. Vgl. dazu ferner 1. Chron. 1. 9 und Genesis 10. 7.
Rakkan, Râss راس ركن (Reccan).
râss راس = Vorgebirge. Plur. رؤس ruûss.
Rîschar. Bandar بندر ريشعر (Reeshehr).

Schah Abû Schâh شاه ابو Küstenstadt in Fârss.

Schaich Schuaib شيخ شعيب (Busheab, Shuekh Shab).

Schaich Massûd شيخ مسعود

Schâm, Râss asch راس الشام = Nordkap.

Schamâl شمال = Nordwind, im PMb. Name für den NW.

Schârak s. Schardscha.

Schardscha شرقه = die östliche (Sharqa, Sharju, Scharga). Im Lande selbst wird das ق wie dsch gesprochen, vgl. Palgrave 2. 301.

schatt شطّ = Süsswasser.

Schatt al Arab شطّ العرب = Araberfluss.

Schatt al Kobân شط القبان bei Ptolemaios Μωσαῖος Ποταμός mit einem nur zufälligen Anklang an den in der Nähe befindlichen Chôr Mûssa.

Schilau s. Ssîrâf.

Schitwâr شتوار = Wasserstrasse, Kanal.

Sîrkûh زيركوه = drei Berge (Zircooa), Name der höchsten Insel (160 m) an der arabischen Küste.

Ssabs Puschân سبز پوشان = grüne Gründe, südlich vom Kûh i Bang.

Ssaffawî صفوى

Ssahrâ صحرا Die Aussprache Sáchara übertreibt nach der Weise früherer Orientalisten (Niebuhr und späterer) die Wiedergabe des starken Hauchlauts ح zu dem völlig verschiedenen ch.

Ssalâma s. Benât Ssalâma.

Ssayyad سيد (Seid, Syed) eigtl. = Herr, wird an der arabischen Küste von den Wahhabî für Moscheen und ähnliche Kuppelbauten gebraucht, die als Landmarken dienen können. Daher vielfach in Ortsnamen.

Ssîb سيب

Ssîrâf سيراف vulgâr Schilâw شيلاو, eine Aussprache, die schon Yakût ZDMG 18. 420 als die der Küstenländer nennt. Noch heute findet sich 7 km von Tâhiri, an dessen Stelle das alte S. lag, ein Dorf namens Schilâw (auf Berghausens Karte Schilû).

Ssohâr صحار

Ssokotrâ سقطرا gelegentlich auch Ssokôtra سقوطره

Ssubâcha سباخه

Ssuêss سويس Suez. Die von den Franzosen geschaffene Schreibung mit der (französischen) Aussprache Ssüâss giebt den richtigen Laut ganz gut wieder.

Ssulîmân سليمان (Soleiman) = Salomo. Kûh i Ssulîmân in Balûtschîstân = Salomoberge.

Ssultanîya سلطانيه (Sultania,) = Königsstadt.

Tabrîs تبريز (Tabreez, Täbriz).

Tâhiri طاهره (Tarieh, Taurie).

Tamb طنب (Tomb) häufig bei Inselnamen.

Tanura, Râss طنوره راس = Strudelkap.

Tarâbuluss طرابلس Tripolis.

Tarût طاروت (Tirhoot) Insel bei Katîf, Θάσα Ptol.

Tawîla s. Kischm.

Tehâma تهامه

Thabi s. Abû Dhabî.

Tigris دجله Didschle.

Tschârak چارك

Turkestan تركستان

Turundschî, Râss راس ترنجى Zitronenkap, NW. von Tschârak.

Umm امّ (Om) = Mutter, ähnlich wie Abû (Vater) zu Namensbildungen gebraucht.

Umm al Ichwein امّ الاخوين = Mutter der beiden Brüder (Ghowain, Khuwein, bei Berghaus Amelgawein), Stadt an der W. Küste von Omân. Nach Sprenger = Κάβανα πόλις bei Ptolemaios.

Umm al Kuram امّ الكرم = Mutter der Mangrowen, Insel am Râss Mutâf.

Umm an Nachîla امّ النخيله = kleiner Dattelhain.

Wâdi وادٍ = Rinnsal, Thal.

Wahhabî وهّبى (Wuhabee).

Wilâyet ولايه = Provinz.

Yassâb يساب (Yusaub).

Yemen يمن

Nachtrag.

1. Erst nach Drucklegung der vorstehenden Arbeit erfuhr ich, dass kürzlich auch ein deutsches Kriegsschiff den Persischen Meerbusen besucht hat. Da bei diesem Anlass der Kaiserlichen Marine zum ersten Mal Gelegenheit gegeben wurde, ihre Flagge in jenen Gewässern zu zeigen, so sei hier kurz dieser denkwürdigen Fahrt gedacht, wenn sie auch weder für die in dieser Abhandlung berührten Fragen noch sonst für die Geographie neue Ergebnisse geliefert zu haben scheint.

S. M. S. Cormoran, Kreuzer vierter Klasse, Kommandant Korvettenkapitän Brinkmann, war am 16. Oktober 1894 von Kiel zur Wahrung der deutschen Interessen in Südost-Afrika während der Unruhen in den portugiesischen Besitzungen nach Lourenço Marquez abgegangen. Ehe sich das Schiff nach mehrmonatlichem Aufenthalt in der Delagoabucht auf seine ostasiatische Station begab, machte es über die Seychellen einen Abstecher in den Persischen Meerbusen, dessen Eingang es am 5. August 1895 gewann. Auf den Reeden von Mubâraki (Bâraki) und Bûschar wurde geankert, im Hafen von Bassra ein mehrtägiger Aufenthalt genommen und auf dem Rückweg Fau und wiederum Bûschar angelaufen, wo am 12. August die Anker gelichtet wurden. Schon am zweiten Tage darauf war die Strasse von Harmûs durchlaufen und der Aufenthalt im Meerbusen beendet. Wie ich aus dem meteorologischen Journal des Kreuzers ersehe, das der Abtheilungsvorstand der Deutschen Seewarte, Herr Kapitän Dinklage, mir gütigst einzusehen gestattete, sind während dieser zehntägigen Fahrt keine neuen Beobachtungen über Morphologie oder Ozeanographie des Meerbusens gemacht worden. Auch die meteorologischen Aufzeichnungen des Tagebuchs entsprechen durchaus den Angaben, die der holländische Generalkonsul Baron Keun de

Digitized by Google

Hoogerwoerd in den Annalen für Hydrographie und die deutschen Kapitäne Wolkowitz und Hansen, Kommandanten des persischen Avisos Persepolis, in den Deutschen überseeischen meteorologischen Beobachtungen veröffentlicht haben. Der Wind war meist Schamâl, also vorherrschend aus NW und W, seltener SE, aber die Luftbewegung war nur sehr gering, nie Windstärke 3 (Beaufort) übersteigend, wie überhaupt nach einem alten Seemannswort im Persischen Meere entweder zu viel oder zu wenig Wind ist. Die Temperatur der Luft entsprach, zwischen 31,6° und 38,5° C schwankend, den normalen Verhältnissen, während die der Meeresoberfläche sich auch Nachts dauernd auf einer Höhe zwischen 30° und 33° C hielt, also weit über das der geographischen Breite zukommende Maass hinausging. Der Thaufall war sehr bedeutend. Auffällig war das Vorkommen von Walen, die in grösserer Zahl noch unter 27° N im Innern des Meerbusens gesichtet wurden. Der Merkwürdigkeit halber sei noch erwähnt, dass der Kommandant des türkischen Forts Fau am Schatt al Arab den Salut des einlaufenden Kreuzers anfangs nicht in üblicher Weise unter Heissen der zu grüssenden Flagge erwidern konnte, da die dort zu Lande noch nie gesehene deutsche Kriegsflagge sich nicht in seinem Besitz befand. Er musste, um den schuldigen Gegensalut noch nachträglich ausführen zu können, erst ein Boot längsseit schicken und um Ueberlassung einer Flagge bitten.

2. In letzter Stunde kommt mir durch die liebenswürdige Vermittlung des Herrn Stadtbibliothekars Dr. Ebrard die schöne Ausgabe eines türkischen Segelhandbuchs für den Indischen Ozean zu Gesicht, die die K. K. Geographische Gesellschaft in Wien als Festschrift zur Vasco da Gama-Feier kürzlich veranstaltet hat.[1]) Es handelt sich um den „indischen Seespiegel", den Sseidi Ali ben Hussein, der Admiral des Sultans Ssulimân des Ersten, auf Grund eigener ausgedehnter Reisen und nach Erkundigungen bei arabischen Lootsen im Jahre 1554 verfasste. Da dieser befahrene türkische Seemann bei dem Versuch, den Portugiesen die Stadt Diû wegzunehmen, mit seiner Flotte auch den Persischen Meerbusen aufsuchte, hätten seine Angaben in dieser Arbeit Berücksichtigung finden können. Vor allem aber wären die gelehrten einleitenden Abschnitte, die Tomaschek der Uebersetzung der Segelanweisung beigegeben hat, mit Nutzen für die geschichtlich-geographische Untersuchung des Golfs zu verwerthen gewesen; auch das orientalische Namenverzeichniss hätte daraus die eine oder andere Ergänzung und Berichtigung erfahren. Jetzt kann ich nur auf diese hervorragende Veröffentlichung hinweisen als auf eine reiche Quelle für die Erforschung morgenländischer Seefahrtskunde im ausgehenden Mittelalter.

[1]) Die topographischen Capitel des indischen Seespiegels Mohît, übersetzt von Dr. Maximilian Bittner, mit einer Einleitung sowie mit 30 Tafeln versehen von Dr. Wilhelm Tomaschek. Wien 1897.

Digitized by Google

Die Erdkunde
in den letzten zehn Jahren.

Festrede,

bei der sechzigjährigen Jubelfeier des Vereins am 9. Dezember 1896 gehalten von

Professor Dr. **Siegmund Günther** aus München.

Als der Verein für Geographie und Statistik zu Frankfurt a. M. im Dezember 1886 seine Jubiläumsfeier begieng, da hatte es Professor Dr. Theobald Fischer (Marburg) übernommen, in kurzen und kräftigen Zügen die Entwicklung der geographischen Wissenschaft bis zum genannten Termin zu schildern und zugleich deren augenblicklichen Stand, mit Hinweis auf die Aufgaben der Folgezeit, zu kennzeichnen.[1]) Trefflich hat er sich mit der wahrlich nicht leichten Forderung, welche ihm gestellt war, abgefunden. In einer Hinsicht ist die Pflicht des heutigen Tages ja wohl eine leichtere, weil es diese Darlegung blos mit einem einzigen Dezennium zu thun hat, allein Niemand wird in Abrede stellen, dass gerade während dieser Periode ein ganz ungeheurer Stoff sich aufgehäuft hat und dass es schwierig ist, demselben grössere, leitende Gesichtspunkte abzugewinnen. Die Gefahr, dass unter der Fülle wichtiger Thatsachen der leitende Faden verloren gehen könne, ist eine grosse und naheliegende, und der Redner sieht sich mehr denn in anderen Fällen genöthigt, an eine nachsichtige Beurtheilung von Seiten seiner Zuhörer zu appellieren, welche ja selbst durchweg den hier behandelten Dingen nicht ferne stehen und den Charakter der Geographie von heute, als einer allumfassenden Wissenschaft, zu würdigen wissen.

Das Wesen derselben, so wie es Professor Fischer festlegte, hat sich natürlich seitdem nicht geändert. Nach wie vor

---

[1]) Jahresbericht des Vereins, 50. Jahrgang 1885—86, Seite 127—151.

erblicken wir in der Erdkunde einen einheitlichen Wissenskomplex, den seiner Ausdehnung halber der Einzelne kaum mehr zu überblicken vermag. Kaum irgend eine andere Disciplin, vielleicht die Medizin in ihrer Gesamtheit ausgeschlossen, fördert unausgesetzt so viel Neues zu Tage, indem ja zahllose Vereinigungen in allen Theilen unserer Erde sich in den Dienst der Forschung gestellt haben, während auch zugleich die gelehrte Thätigkeit, die Verarbeitung der von der erobernden Erdkunde gewonnenen Thatsachen, keinen Augenblick rasten darf. Aus rein äusserlichen Gründen macht sich deshalb auch hier, wie seit Jahrzehnten schon und seit Jahrhunderten auf anderen Wissensgebieten, die Nothwendigkeit geltend, dass der Einzelne sich auf gewisse, für ihn noch übersehbare Gebiete beschränke, und dieses Zugeständniss an die heutzutage nicht mehr ganz abzuweisende Specialisierung hat auch so lange keine Nachtheile in ihrem Gefolge, als nur der Einzelne des Vorhandenseins eines alle Zweige umschliessenden und einigenden Bandes eingedenk bleibt. Nicht innere Gründe geben ja bei der Lockerung des Verbandes den Ausschlag, sondern es ist dafür einzig und allein die Unvollkommenheit der menschlichen Natur verantwortlich zu machen, welche jedem Einzelnen, wenige gottbegnadete Menschen abgerechnet, eine solche Beschränkung als ein unvermeidliches Geschick auferlegt. Deswegen bleibt trotzdem die Lehre von der Erde eine im besten Sinne des Wortes polyhistorische Wissenschaft, deren Vertreter sich immerdar wechselseitig zu verstehen und zu schätzen bestrebt sein müssen.

So liegt denn auch an den Hochschulen deutscher Zunge, von einigen wenigen Ausnahmen, wie Berlin und Wien, abgesehen, das Lehramt der Erdkunde durchweg in den Händen einer einzigen Person, während an auswärtigen Hochschulen, vorab in Russland, die Differentiierung des Lehrauftrages schon viel weiter fortgeschritten ist. Bei uns im Reiche ist seit dem Jahre 1886 keine ausreichende Vermehrung der geographischen Lehrstühle zu verzeichnen gewesen, indem zu den damals vorhandenen lediglich die ausserordentlichen Professuren in Erlangen, Freiburg i. B., Giessen, Jena und München hinzugetreten sind. Noch immer haben Heidelberg, Rostock, Tübingen und Würzburg, sowie das schweizerische Basel, sich nicht zur Anerkennung der Erdkunde als eines akademischen Nominalfaches von selbst-

Digitized by Google

ständiger Bedeutung aufschwingen können. Und an der Mittelschule, wenigstens am humanistischen Gymnasium, ist der Einfluss unseres Faches sogar entschieden zurückgegangen; man scheint in den Unterrichtsministerien Preussens, Bayerns und Sachsens der Ansicht gewesen zu sein, dass unsere moderne Jugend bisher zu viel Geographie gelernt habe und dass deshalb eine Beschneidung dieses aufdringlichen Wissenszweiges sich wohl rechtfertigen lasse. Wenn also extensiv der geographische Unterricht unzweifelhaft gelitten hat, so wird nur übrig bleiben, diesem Missstande intensiv, durch stete Verbesserung der Lehrmethode, entgegenzuarbeiten. Und nach dieser Seite hin ist denn auch um so Günstigeres zu berichten; denn ein Blick auf die methodologische Litteratur der jüngsten Vergangenheit lässt erkennen, wie ernst und redlich die Didaktik der Erdkunde gepflegt und gefördert wird. Durch ein Werk von der Art, wie es eben zur Zeit aus der Feder R. Lehmanns hervorgeht, wird insbesondere auch den Anfängern im Schulamte, welche nur zu leicht Missgriffe begehen, ein vorzügliches Hilfsmittel an die Hand gegeben, um den wohl niemals ganz fehlenden Mängeln der pädagogischen Vorbildung auszuweichen. Nicht minder erstehen dem Schulmann fast täglich brauchbare Apparate und Veranschaulichungsmittel, welche bei der Unterweisung über manche Klippe weit leichter hinwegzukommen gestatten; es sei nur an die Photographie und an die mehr und mehr den gewöhnlichen Schaukasten verdrängenden Projektionsvorrichtungen erinnert.

Unter den methodischen Streitfragen der Gegenwart nimmt einen besonders hohen Rang ein diejenige, inwieweit die Geographie auch zugleich die Lehre vom Menschen in ihr Gebiet einzubeziehen berechtigt ist. Die Namen Gerland, Ratzel, Partsch charakterisieren die Gegensätze, welche hier nach einem Ausgleiche streben. Gewiss die Mehrzahl der Betheiligten ist geneigt, die Anthropogeographie, die Lehre von der Bedingtheit der Menschengeschichte durch die geographischen Verhältnisse, als einen vollberechtigten Bestandtheil des Systems der Erdkunde anzuerkennen, und thatsächlich kann die letztere auch kaum anders, will sie nicht mit der aus vielen Gründen hochzuhaltenden Tradition C. Ritters brechen. Wird doch auch trotz mancher principieller Bedenken sogar die

Völkerkunde, deren Trennung in eine Thatsachen sammelnde, beschreibende Ethnographie und in eine reflektirende, erklärende Ethnologie sich von selber ergab, der Geographie zugerechnet, einerlei ob man bei ihrer Behandlung mehr das geographische Moment im Geiste Ratzels oder mehr das psychologisch-soziologische Moment nach Art des Altmeisters Bastian als das wichtigere betrachtet wissen will. Beide Betrachtungsweisen kann der Geograph nicht missen, wiewohl er kaum mehr positive Mitarbeit zu leisten im Stande ist, wenn sich eine ethnographische Jurisprudenz — Post, Kohler, v. Dargun —, eine ethnologische Mythologie — Achelis — und eine ethnologische Medizin — Bartels — herausbildet. Auch die Beziehungen zwischen der Anthropogeographie und der eigentlichen Anthropologie, der somatischen sowohl wie auch der historisch-prähistorischen, können den Geographen nicht gleichgiltig lassen.

In früherer Zeit war das, was man als politische Geographie bezeichnete, eine wenig anmuthige und scientifischer Durchdringung kaum fähig erscheinende Anhäufung ungeordneten Materiales. Gegenwärtig ist eine mit Nationalökonomie und Statistik in fruchtbringenden Ideenaustausch getretene Staatenkunde, so wie sie seiner Zeit Wappaeus verlangte, im Werden begriffen, und Ratzels neue Definition der politischen Geographie geht sogar noch über diesen Rahmen hinaus, indem nunmehr neben einer mehr historischen auch eine philosophische Arbeitsmethode Berechtigung heischt. Auf alle Fälle sind wir in der richtigen Erkenntniss der Wechselbeziehungen zwischen Geschichte und Geographie um ein gutes Stück vorwärts gekommen, und die eingerostete Irrlehre, dass die letztere wesentlich blos die dienende Magd der historischen Untersuchung darzustellen habe, ist ernstlich erschüttert. Neben einer trocken aufzählenden Handelsgeographie aber ist jetzt auch eine nach den Ursachen fragende Wirthschaftsgeographie emporgekommen, welche sowohl als Verkehrs-, wie auch als Produktionsgeographie sich auf den von der physischen Geographie bereiteten Boden stellt, zugleich aber auch mit den socialpolitischen Disciplinen in Fühlung bleiben möchte.

Das Schwergewicht liegt nach wie vor auf der Länderkunde, mit welcher sich ja auch die Mehrzahl der Fachmänner

besonders eingehend beschäftigt. Wie für Europa das zusammenfassende, von Kirchhoff geleitete Werk, so haben für alle fünf Erdtheile die Compendien von Sievers einen bequemen Zugang zur Kenntniss der Oberfläche unseres Planeten eröffnet. Mit der Länderkunde verbindet sich eine speziellere — auch die Volkskunde nicht ausschliessende — Landeskunde, und bezüglich dieser letzteren ist Deutschland durch die Ausgabe der bekannten, in zwanglosen Heften erscheinenden „Forschungen" mit dem besten Beispiele vorangegangen. Die Bedeutung lokaler Organisationen, welche sich das Studium beschränkterer Gebiete zum Ziele setzen, tritt stets klarer hervor; Erwähnung sei nur gethan unserer mitteleuropäischen Bodensee- und der ungarischen Plattensee-Kommission, sowie der wahrhaft imposanten Fürsorge, welche das Grossfürstenthum Finland der Aufklärung aller Zustände auch in schwer zugänglichen Landestheilen widmet.

Wir wenden uns zu den einzelnen Landestheilen und beginnen mit Europa. Freilich ist unser Kontinent der bestbekannte, und vielfach gilt es nur, durch Detailarbeit die schon engen Maschen eines dichten Netzes noch mehr zu verengern. Immerhin bietet zumal die Balkanhalbinsel und auf ihr vorwiegend das Albanesenland dem ausdauernden Forschungsreisenden noch gar viele lohnende Aufgaben, und auch die Inseln des Mittelländischen Meeres, vorab Sardinien, sind im Innern lange nicht so bekannt, wie es zu wünschen wäre.

Ganz ausserordentlich Viel ist in dem letztvergangenen Jahrzehnt für die Erkundung Afrikas gethan worden, wie denn überhaupt „der dunkle Erdtheil" von Alters her einen unvergleichlichen Anziehungspunkt für den vorwärts strebenden Menschengeist abgegeben hat. Für Marokko sind Rein und De Amicis, sowie mehrere jüngere, um die Kenntniss des Atlasgebirges verdiente deutsche Geographen thätig gewesen, während die französischen Gebietstheile auch zumeist die Forscher dieses Landes, an ihrer Spitze Duveyrier, angelockt haben. Aegypten bleibt immer zunächst die Domäne der Alterthums- und Inschriftenkunde, indessen ist auch die Landeskunde als solche — es reicht die Nennung des Namens Schweinfurth aus — nicht zu kurz gekommen. Der Erythräa und des angrenzenden Feindeslandes haben sich naturgemäss zumal die Italiener

Digitized by Google

— Antonelli, Bottego u. s. w. — angenommen; der Ostsudân hingegen verblieb seit Gordons Tode den Europäern so gut wie ganz verschlossen, und nur durch die Mittheilungen der heroischen Flüchtlinge Ohrwalder und Slatin drang spärliche Nachricht vom oberen Nil her zu uns durch. Im Westen hat das Vorschreiten der Franzosen von Senegambien her das dereinst halbmythische Timbuktu endlich den mit Europa kommunizierenden Theilen Afrikas angegliedert; wie wenig wir aber von diesen Gegenden am mittleren Nigir noch wussten, erhellt schon aus dem einen Umstande, dass unmittelbar nach der Okkupation die Meldung von der Entdeckung eines grossen Binnensees nächst Timbuktu einlaufen konnte. Die steten Kriege und Grenzberichtigungen im Hinterlande der Küste von Ober-Guinea brachten wenigstens das Gute einer genaueren Erforschung desselben mit sich, was besonders für die deutsche Kolonie Togo gilt. Ueber die Haussaländer haben wir manch Neues durch Staudinger erfahren, und es ist auch das Innere von Kamerun — Buchner, Zintgraff — sowie das fest verschlossene Adamaua — Morgen — nicht mehr so unbekannt, wie es dies noch vor kurzem war. Ostafrika im weiteren Sinne ist durch Wissmann, Emin Pascha, Reichard, v. Höhnel durchwandert und durchforscht worden; H. Meyer und Purtscheller bezwangen den in Eis verhüllten Kratergipfel des Kilimandscharo; Graf Teleki und Graf Götzen erwiesen das lange angezweifelte Vorhandensein aktiver Vulkane auf afrikanischem Festboden; O. Baumann gelangte zum Ursprunge des Kagera-Flusses, in welchem man mit einigem Rechte die lange gesuchte, eigentliche Nilquelle erblicken mag; Stuhlmann führte uns durch Demonstration zweier Akkas die Richtigkeit der herodotischen Erzählung von den afrikanischen Pygmäenvölkern vor Augen. Stanleys abenteuerliche Durchquerung des Erdtheils in westöstlicher Richtung hat gezeigt, dass auch in Afrika nicht blos der landesübliche, altbekannte Galleriewald, sondern auch echt-tropischer Urwald mit all seinen Reizen und Schrecknissen anzutreffen ist. Bedauerlicherweise muss dem doch zu allererst hiezu berufenen Kongostaate die Verrichtung geographischer Entdeckerthaten abgesprochen werden, wie er denn überhaupt mitunter seinen civilisatorischen Verpflichtungen in höchst eingenthümlicher Weise nachkommt. Französisch-

Digitized by Google

Kongo war stets besonders auf die lebhafte Aktion Savorgnan de Brazzas angewiesen. Die portugiesischen Ansiedlungen stellten zum Forscherheere niemals ein sehr zahlreiches Kontingent, aber im südlichen Dreieck ist dafür mancher Fortschritt zu verzeichnen. Die Forschungen Bents in Maschonaland mit ihren hochinteressanten archäologischen Ergebnissen, diejenigen K. Doves in Deutsch-Südwestafrika, Schmeissers erfolgreiche Bereisung der Golddistrikte sind da besonders zu nennen. Nicht vergessen wollen wir auch der zusammenfassenden klimatologischen und geologischen Studien über Afrika, wie sie hier durch v. Danckelman, dort durch Gühricb, Blanckenhorn und v. Stromer so ausgiebig betrieben worden sind. Die afrikanische Inselwelt hatte sich in diesem Jahrzehnt nicht gleich tief eindringender Theilnahme zu erfreuen, wie im vergangenen, doch haben die Arbeiten von Baumann über Fernando Po und Mafia, von O. Simony über die Kanarien Ethnographie und physische Geographie beträchtlich bereichert. Ferner darf von der jungen französischen Besitzergreifung Madagaskars erwartet werden, dass sie uns die Centralprovinzen dieser Rieseninsel erschliessen werde.

An die vielen dunklen Stellen der Karte Asiens werden wir sofort gemahnt, wenn wir die Küste Kleinasiens betreten. Trotz Moltke, Kiepert, Tchichatschew u. A. war bis vor kurzem selbst der Halyslauf nicht genau bekannt; in Paphlagonien, Kappadokien, Kilikien, von Hocharmenien ganz zu geschweigen, mangeln nicht starke Lücken unseres Wissens. Naumann, die österreichischen Forscher, in neuester Zeit eine kleine, von München ausgegangene Expedition haben zur Verminderung dieser Unvollkommenheiten das Ihrige beigetragen. Syrien und Palästina können Blanckenhorn, Sieger, Oppenheim nennen; Arabien ist zwei erfolgreichen Forschungsreisenden als Domäne zugefallen, indem Glaser auf Yemen, Euting, den wir heute bei uns zu sehen das Vergnügen haben, auf die centralen und nördlichen Partien sein Hauptaugenmerk richtete; in Kaukasien ist Radde, in Persien Curzon, in Turkestan eine ganze Reihe russischer Geologen und Topographen thätig gewesen, den kühnen Schweden Sven Hedin nicht zu vergessen. Mit dem Pamir-Plateau wissen wir jetzt verhältnismässig gut Bescheid, dank namentlich auch der Monographie eines deutschen

Digitized by Google

Orientalisten, Geigers in Erlangen. Die steten politischen Verwicklungen der um die Hegemonie in Asien kämpfenden Staaten haben wenigstens das Gute gehabt, dass der Wetterwinkel, in welchem das asiatische Russland, das britische Indien und Afghanistan an einander stossen, aus tiefem Dunkel ins Licht gerückt worden ist. Das Gebirgsländchen Kafiristan mit seiner merkwürdigen arischen Bevölkerung hat dies am meisten brauchen können. Politisch-strategische Zwecke schweben auch den Engländern vor Augen bei der rührigen Wirksamkeit, welche ihre geographischen Sendboten im Himálaya und in den nördlich angrenzenden Ländern entfalten; Tibet und das hermetisch verschlossene Nepal werden von diesen „Punditen" durchwandert. Das nördliche Tibet bildete zuletzt das Reiseziel des unermüdlichen Prjevalsky, als dessen Nachfolger Jaworski und Komarow auf dem Plane erschienen sind, während der südwestliche Theil jenes chinesischen Aussenlandes zwei englischen Damen, Frau Bishop und Frau Marshop, die über die Pässe von Ladak vordrangen, nähere Erkundung verdankt. Centralasien im eigentlichen Sinne bleibt noch immer mit einem Schleier verdeckt, von dem aber doch durch Dutreil de Rhins, durch Bonvalot und den Prinzen von Orléans wieder da und dort ein Zipfel gelüftet wurde. Wir Deutsche dürfen auch an die Bereisungen des Thian-Schan erinnern, welche v. Schwarz in russischen Diensten, Merzbacher aus eigener Initiative ausgeführt hat. Sibirien tritt mit der bald zu erwartenden Vollendung der grossen Pazifikbahn in ein neues Stadium der geographischen Erforschung ein; Jadrinzew und v. Toll, der Erforscher des „Steineises", haben jedenfalls wirksam vorgearbeitet. Endlich besteht jetzt auch Hoffnung, den Riesenkörper des chinesischen Reiches, betreffs dessen wir immer noch zumeist auf v. Richthofens grundlegendes Werk angewiesen sind, dem Verkehr und damit der Wissenschaft geöffnet zu sehen; ist es doch immer nur wenigen Europäern, unter denen der sprachenkundige F. Hirth obenan steht, möglich gewesen, tiefer in das Innere hinein zu gelangen. Japan kann sich einer vorzüglichen landeskundlichen Organisation rühmen, welche der Beihilfe des Westens mehr und mehr entrathen kann. Das Festland von Hinterindien ist die Domäne der Franzosen, die nur leider zu sehr in den Kleinkrieg mit den Grenzbewohnern ver-

bissen sind, um die Landeserforschung in grossartigerem Masse fördern zu können. Auch die Niederländer Insulindes dürfen sich ihres Besitzes noch keineswegs unverkümmert erfreuen, aber gleichwohl hat man der Durchforschung zumal der Kleinen Sunda-Inseln — Flores, Timor, dem östlich benachbarten Aru-Archipel viele Aufmerksamkeit zugewendet. Die grossen Inseln Sumátra und Borneo haben durch Veths und Selenkas Darstellungen, Celebes durch die Gebrüder Sarasin eine festere Position in der geographischen Welt gewonnen.

Die eigentliche Explorationsthätigkeit auf dem Festlande von Australien hat seit Fertigstellung des Ueberlandtelegrapheu eine naturgemässe Abschwächung erfahren, obwohl kühne Reisende, wie vor allem Giles, noch immer rastlos an der Verbesserung der noch mit vielen weissen Plätzen behafteten Karte arbeiten. Die Verwendung des Kameles in den wasserarmen Steppen erleichtert wenigstens einigermassen die Besiegung der örtlichen Schwierigkeiten, und so ist es denn auch gelungen, die Gegend, in welcher der treffliche Leichhardt seinen Untergang fand, etwas genauer abzugrenzen. Durch den Tod Ferd. v. Müllers hat Neuholland eine Kraft ersten Ranges verloren. Die Kenntniss der Vulkanbezirke Neu-Seelands ist wieder erweitert worden, und die Mittheilungen von Haast und Hector versahen uns mit werthvollen Aufschlüssen über die dortigen Vorkommnisse, ebenso wie Dana sich um die Feuerberge der Sandwichs-Inseln unvergängliches Verdienst erworben hat. Gleicherweise ist mit Neu-Guinea untrennbar der Name Zoellers verknüpft, während freilich Ehlers' Versuch, von den deutschen zu den englischen Besitzungen sich einen Weg zu bahnen, mit dem völligen Ruine der Unternehmung enden sollte.

Nun zu Amerika! Den Westen des Unionsgebietes wissen wir beruhigt in den Händen einerseits der Aufnahmegeologen, andererseits der Küsten- und Landesvermessung. Gilbert, Dutton, Lindenkohl, um nur ein paar Namen zu citieren, machten uns die entlegensten Schlupfwinkel der imposanten Cañon-Gebiete, des Felsen- und Kaskadengebirges zugänglich, und in dem gigantischen Malaspinagletscher stellte man uns einen neuen Gletschertypus vor Augen. Auch die Engländer haben es in Labrador und Britisch-Columbien nicht an sich fehlen lassen, und es hat den Anschein, dass zumal das

Digitized by Google

erstgenannte Land in hydrographischer Beziehung mancherlei Unerwartetes in sich berge. Vieles harrt freilich noch der Erschliessung, wie denn sogar das Innere der Küsteninsel Neu-Fundland beinahe als Terra incognita betrachtet werden muss.

Die Landbrücke zwischen Nord- und Südamerika ist zwar in groben Umrissen wohlbekannt, allein wie vieles noch zu leisten, das konnten uns die ethnologischen Ermittlungen des Norwegers Lumholtz im nördlichen Mexiko klar machen. Die Geologie dieser Republik hat der ausgedehnten Bereisung durch Felix und Lenk Wesentliches zu verdanken. In Guatemala und San Salvador aber ist ein im Lande ansässiger Deutscher, Karl Sapper, die Seele des geographischen Pioniergeschäftes, und physische Erdkunde wie Völkerkunde hat sich derselbe gleichmässig zu Dank zu verpflichten verstanden.

Zu Südamerika übergehend, gedenken wir innerhalb unseres letzten Jahrzehntes für Columbien und Venezuela der Forschungen von Sievers und Regel, für Surinam derjenigen Martins, welche insonderheit für die geographische Biologie bedeutsam wurden. In Brasilien bildeten neuerdings die von Süden kommenden Nebenflüsse des Amazonenstromes, wo noch Naturvölker im Steinzeitalter sitzen, einen Tummelplatz geo- und ethnographischen Wetteifers; die beiden grossen Expeditionen von v. d. Steinen, Ehrenreich und P. Vogel einerseits, von Hermann Meyer und Ranke andererseits brachten den deutschen Namen in den Wildnissen von Mato Grosso zu Ehren. Auch sonst sind wiederum Deutsche bei der Förderung der Landeskunde südamerikanischer Gebiete hervorragend betheiligt gewesen: in Südbrasilien v. Ihering, in Argentinien Brackebusch und Hauthal, in Chile Philippi, in Peru Middendorf. Der seit Darwins Reise wenig beachtete Galapagos-Archipel hat Th. Wolf und Baur Stoff zu interessanten Studien, wesentlich auch über die biologischen Kriterien der Inselbildung, geliefert. Und um das Feuerland endlich auch in seinen internen Partien gründlicher kennen zu lernen, brachte der jüngere v. Nordenskiöld eine eigene Expedition zu Stande, deren Ergebnisse wir wohl in nicht ferner Zeit zu erwarten haben.

In der nördlichen Polarzone ist einer unglücklichen, durch die Namen Greely und Long ausreichend gekennzeichneten Epoche eine in jeder Hinsicht bessere Zeit gefolgt. Die Um-

Digitized by Google

risse der Rieseninsel Grönland hat Peary in erster Ambulierung festgestellt, und man kennt den Parallel, über welchen jene sich ganz gewiss nicht hinaus erstreckt. Auf A. E. v. Nordenskiölds Vorstoss bis zur Achse des grönländischen Eispanzers ist Fridtjof Nansens Traversierung von Ost nach West gefolgt, und damit war die Streitfrage nach der Ausdehnung des zusammenhängenden Binneneises endgiltig entschieden. Tieferen Einblick in den Naturcharakter der Eisregion haben wir auch durch die Winterbeobachtungen v. Drygalskis und Baschins erhalten, und die subpolare Insel Island beginnt durch die Mühewaltung ihres Heimathsgeographen Thoroddsen allgemach in die Reihe der gut bekannten Erdgebiete einzurücken. Von der Glanzleistung Nansens hier ausführlich zu sprechen, ist wohl nicht nothwendig, da sie ja ohnehin ganz von selbst im Vordergrund des geographischen Tagesinteresses steht. Im Schosse der Zukunft ruht die Entscheidung darüber, ob Andrées kühner Plan, den Nordpol im Ballon zu überfliegen, auf Verwirklichung rechnen darf oder nicht.

Weit unvollkommener ist allbekanntlichst unser Wissen von der Antarktis bestellt, wo, Supans Berechnung zufolge, ein Erdraum von der ungefähren Grösse Europas noch von keines Menschen Fuss betreten worden ist. Konnte doch rein theoretische Ueberlegung bisher auch noch keinen festen Anhaltspunkt schaffen für die Beurtheilung der Frage, was wir dort, hinter undurchdringlich erscheinenden Eisbarrièren, zu erwarten haben: den im XVI. Jahrhundert vermutheten Australkontinent oder zahlreiche Inselkomplexe oder ein Polarmeer nach Analogie des Nordens. Neumayer in Hamburg macht die grossartigsten Anstrengungen, die Explorierung des Südpolargebietes in grösserem Stile ins Werk zu setzen, und alle Freunde der Erdkunde wünschen den Bestrebungen des jugendlichen Greises, an denen auch der wohlbekannte Oesterreicher Payer lebhaften Antheil nimmt, von Herzen das gewiss verdiente Glück, allein das materielle Moment dürfte sich als ein schwerer Stein des Anstosses erweisen. Einzelne gelegentliche Versuche, wie derjenige Borchgrevinks, eröffnen immerhin eine nicht ganz ungünstige Perspektive für die Zukunft. Allgemein wird wohl der Wunsch getheilt, dass ein Mann von dem Namen, Wissen und Können eines Nansen die in der Arktis so reichlich

Digitized by Google

gesammelten Erfahrungen nunmehr auch dem Gebiete des Gegenpoles zu Gute kommen lassen möchte.

Solchergestalt wäre denn also ein gedrängter Ueberblick über die Errungenschaften der Länderkunde in jüngster Zeit gegeben, und wir können uns nunmehr der Allgemeinen Erdkunde zuwenden, deren einleitendes Kapitel die Mathematische Geographie repräsentiert. Im Brennpunkte aller Arbeit steht noch für lange die scharfe Bestimmung der Erdgestalt, des Geoides, d. h. die Ermittlung der Lagebeziehungen zwischen dieser im absolut ruhigen Meere versinnlichten ideellen Fläche und einer zugeordneten geometrischen Bezugsfläche. Breiten- und Längengradmessung, Pendel- und Pegelbeobachtungen und Präcisionsnivellements müssen zu diesem Endzweck zusammenhelfen, und die dereinstige Mitteleuropäische Gradmessung General Baeyers ist zu einem nicht blos Europäischen, sondern sogar Internationalen Gradmessungswerke herangewachsen. Durch den vorzüglichen Pendelapparat v. Sternecks ist die Ermittlung der Massenvertheilung an und unter der Erdoberfläche unverhältnissmässig verschärft und Einsicht in die überraschende Thatsache ermöglicht worden, dass einer Massenanhäufung unterhalb der Meere und Ebenen ein Substanzdefect unterhalb der Hochgebirge entspricht. Die alte Lamont'sche Hypothese, dass Erdgegenden mit Schwerestörungen zugleich auch mit erdmagnetischen Anomalien behaftet seien, scheint sich allenthalben zu bestätigen, und dann würde auch die von Naumann befürwortete Ansicht, dass es neben dem längst bekannten Gesteinsmagnetismus auch noch einen in tektonischen Verhältnissen begründeten Gebirgsmagnetismus gäbe, eine Bekräftigung erfahren. Die Polhöhenschwankung wird mittelst der von Talcott angegebenen, von Küstner und Marcuse verbesserten Methode unablässig verfolgt, und durch Korrespondenzmessungen der geographischen Breite an zwei um 180° auseinanderliegenden Erdorten ist Betrag und Natur dieser periodischen Veränderung mit kaum zu erwartender Genauigkeit eruiert worden. Auch gegen die Annahme, dass das Normalmass aller irdischen Zeitrechnung, der Sterntag, eine unveränderliche Grösse sei, haben sich in neuerer Zeit begründete Bedenken erhoben. Nicht unerwähnt dürfen wir auch lassen den Uebergang Deutschlands, Oesterreichs und der Schweiz zur einheitlichen mitteleuropäischen

Zeit, eine Neuerung, welche der neunzigjährige Moltke in seiner letzten Reichstagsrede als eine der dringendsten Staatspflichten empfohlen hatte.

Die Theoretische Kartographie ist durch die Bemühungen Tissots, Zöppritzs, Hammers, Fiorinis u. A. in den Besitz allgemeiner Methoden gelangt, welche es ihr gestatten, über den Werth dieser oder jener Manier des Netzentwurfes, ein von subjektiver Beeinflussung unabhängiges Urtheil abzugeben. So sind denn auch, zumal in Deutschland, wo die Verbesserung der Technik mit den Fortschritten der Methodik gleichen Schritt hielt, vorzügliche Kartenwerke entstanden; wenn wir Berghaus' Physikalischen Atlas in seiner Neugestaltung, die neue Auflage des Stieler'schen Handatlas und Ravensteins neunblättrige Alpenkarte besonders hervorheben, so soll eben nur auf Glanzleistungen der kartographischen Praxis hingewiesen sein. Das grossartige Projekt Pencks, eine Facettenkarte der Gesammterde im Massstabe 1:1000000 herzustellen, wird kaum je wieder ganz von der Tagesordnung abgesetzt werden. Mit bedauerlicher Ausnahme Frankreichs haben sich jetzt auch sämtliche Kulturländer über die Adoptierung des Nullmeridianes von Greenwich geeinigt, dessen Westhälfte den Schiffen im Pazifischen Ocean als Datumsgrenze dient. Für die Praktische Terrainaufnahme, die im unwegsamen Gebirgslande so schwierig zu bewerkstelligen ist, brach eine neue Epoche herein mit der universellen Verwendung der Photogrammetrie, welche in Laussedat, Paganini, Meydenbauer, Koppe, Pollak, Finsterwalder, Steiner, v. Rummer die thatkräftigsten Förderer gefunden hat und sowohl der Gletschervermessung als auch gewissen meteorologischen Problemen Vorschub zu leisten bereit ist.

Was die Physikalische Erdkunde anlangt, so dürfen wir dieselbe nicht mehr als blosse Oberflächenkunde auffassen, sondern es bildet auch das Studium der inneren Erdbeschaffenheit einen integrierenden Bestandtheil dieser Disciplin. Den englischen Anschauungen — homogen-starre Erde nach Thomson, dünne feste Erdkruste über einem Magma-Meere nach O. Fisher — steht die in Deutschland ausgebildete Auffassung des Erdballes gegenüber, gemäss welch' letzterer in jenem alle überhaupt denkbaren Aggregatzustände der Materie, namentlich

Digitized by Google

auch überkritisch gewordene Gase, enthalten sind. Die Astrophysik steht mit ihren durch Spektroskopie und Sternphotographie gewonnenen Resultaten der Geophysik wirksam zur Seite, und eine vergleichende Mond-, Mars- und Erdkunde, wie sie dereinst den Niederschlag der Arbeiten von Neison, Holden, Weinek, Klein, Ebert, Suess, Schiaparelli, Proctor u. A. darstellen wird, wie sie aber bereits von Kepler geahnt wurde, wird uns manche Frage unter universelleren Gesichtspunkten betrachten lassen, als dies bei der Beschränkung auf rein tellurische Verhältnisse der Fall ist. Vor allem bezüglich der Vertheilung des festen und flüssigen Elementes auf der Erde, die wir seit kurzem kraft der metrischen Arbeiten von H. Wagner und Karstens besser zu überblicken in die Lage versetzt wurden.

Die Meteorologie nimmt immer ernsthafter — es sei nur an Helmholtz, Ferrel, Mohn, Oberbeck, Möller, Schreiber und Rausenberger erinnert — die theoretische Seite der Luftbewegungen in Angriff; Hanns harmonische Analyse der Barometerschwankungen hat auch diese früher wenig geklärte Erscheinung begrifflich uns näher gebracht. An der Erklärung der Föhnwinde als eines rein lokalen — und deshalb in den verschiedensten Theilen des Erdkreises gleichmässig wiederkehrenden — Luftsturzes wird nirgendwo mehr gezweifelt, und in wissenschaftlichen Kreisen gilt, vorab durch Pernters Kritik, die sogenannte Falb'sche Hypothese von den kritischen Tagen für endgiltig abgethan. Die eigentliche Klimatologie, die sich auf die bahnbrechenden Werke von Hann und Woeikow stützen darf, verzeichnet ausser zahllosen Einzelergebnissen eine wichtige Errungenschaft in Brückners Nachweise, dass das Klima überall auf der Erde gewissen regelmässigen Schwankungen von nicht allzu langer Periode ausgesetzt ist. Nicht minder sind van Bebbers Studien über Wärmeextreme von Belang, und die Witterungsprognose zieht Nutzen aus der durch Koeppen und Teisserenc de Bort begründeten Lehre von den oceanischen Wettertypen. Während zumeist bislang nur die untersten Luftschichten die Stätte der atmosphärischen Untersuchung waren, gewährt konsequente Anwendung des Luftballons jetzt auch die Mittel, die Zustände und Gesetze der oberen Regionen zu erforschen. Hat

doch Bersons kühne Fahrt erst bei 9000 m Meereshöhe, also noch jenseits des Gaurisankargipfels, ihre obere Grenze erreicht!

In lebhaftestem Flusse befindet sich selbst die Lehre vom Flüssigen auf der Erde. Ueber Gezeiten und Meeresströmungen bringt fast jede Woche neue Beobachtungen, wie ein Blick in die von der Hamburger Seewarte herausgegebenen „Annalen" darthun kann. Die umfassenden Resultate der „Challenger"-Expedition kommen an das Licht; ihnen reihen sich an die Hensen-Krümmelsche Planktonfahrt in dem Atlantischen Ocean, die physikalischen Untersuchungen der „Pola" im Mittelländischen und Rothen Meere und die eigenartige Durchkreuzung des Indischen Oceans, welche Schott auf einem Segelschiffe unternahm. Nicht blos dem Meere als solchem gilt die Forschungsarbeit, sondern auch der Beschaffenheit seines Bodens und dem, was in ihm schwimmt, wie denn z. B. durch Frickers Analysis eine namhafte Verschiedenheit zwischen arktischem und antarktischem Meereise festgestellt worden ist.

Vielleicht die grössten Erfolge hat jedoch während der abgelaufenen Zeit die Dynamische Geologie und Geotektonik zu verzeichnen gehabt. Suess' „Antlitz der Erde" zeichnet in programmatischer Schärfe die grossen Leitlinien, nach welchen sich Erdkruste und Erdoberfläche gestaltet haben, und vor allem wissen wir jetzt mit Bestimmtheit, dass mit diesen Linien das Phänomen des Vulkanismus in engstem Kontakte steht. Die spärlichen Feuerberge Afrikas finden sich sämtlich in den grossen Gräben vereinigt, welche den dunklen Kontinent durchsetzen. Stratigraphische Zusammenstellungen. in allen Theilen der Erde angefertigt, erleichtern das Zusammenfassen verwandter Gestaltungen, und die mit der Paläontologie verschwisterte Paläogeographie zeigt uns, wie die Landverbindungen in früheren geologischen Aeren ausgesehen haben. Die Erdbebenkunde ist in dem klassischen Lande der Seismologie, in Japan, mit neuen Apparaten und Beobachtungsmethoden bereichert worden, und die Namen Milne, Knott, Kotô, Sekiya sind in die Geschichtsbücher dieser Specialdisciplin ehrenvoll eingetragen. Das Horizontalpendel ist durch v. Rebeur-Paschwitz zu einem unvergleichlich feinen Indikator auch der geringfügigsten Bodenschwingungen erhoben worden. Noch behauptet für die Erklärung der Besonderheiten des Boden-

Digitized by Google

reliefs die Schrumpfungstheorie den Vorrang, aber neben ihr hat sich doch auch bereits die „isostatische“ Hypothese der Amerikaner Beachtung zu verschaffen vermocht. Die Thätigkeit der erodierenden und denudierenden Faktoren ist steter Kontrolle unterworfen, und für die Entstehung der Thäler, Wannen, Seebecken wurden neue Kriterien gewonnen, mittelst deren insbesondere die Durchschneidung bewegter Erdschollen durch fliessendes Wasser eine nahezu abschliessende Begründung erfuhr. Walther u. A. haben der Wüstengeologie ihre Aufmerksamkeit zugewendet und die einflussreiche Rolle klargestellt, welche in wasserarmen Territorien Wind und Temperaturwechsel zu spielen berufen sind. Auch die Lehre von den Inseln hat gar manchen befruchtenden Keim ausreifen sehen, und die Architektonik der Korallengebilde tritt fast ebenso wieder in den Vordergrund, wie sie dies früher, zu Darwins Zeiten, erlebt hatte. Die zerstörenden Wirkungen der Meeresbrandung wie des strömenden Wassers können nur dann richtig gewürdigt werden, wenn die dynamische Geologie in ein enges Bundesverhältniss zu der ehemals zu einseitig den Technikern überlassenen Hydrographie tritt; die Leistungen der Wiener geographischen Schule sind besonders geeignet, für die Werthschätzung solcher Vereinigung Propaganda zu machen. Der grossartigen Entwicklung der Glacialgeologie in den siebziger und achtziger Jahren ist in dem hier zu besprechenden Zeitraume ein kräftiger Aufschwung der Glacialphysik nachgefolgt, ohne dass deshalb erstere einen Stillstand zu verzeichnen gehabt hätte. Die Geographie der Binnenseen endlich ist bei der allgemeinen Fortschrittsbewegung auch nicht zu kurz gekommen; es genügt, auf die energische Thätigkeit der Bodensee-Kommission und auf den neuen Atlas der österreichischen Alpenseen hinzuweisen. Durch morphologische Werke aber, wie sie uns Penck und Lapparent dargeboten haben, wird Jedem die Möglichkeit verschafft, die Etappe, an welcher die einschlägige Forschungsarbeit angekommen ist, nach Thunlichkeit überblicken zu können.

Dass alles Gesagte auch für die Biologische Geographie gilt, bedarf kaum ausdrücklicher Hervorhebung. Wie wichtig auch für die allgemeine Erdkunde die thiergeographische Einzelforschung werden kann, beweisen die malakozoologischen Arbeiten Kobelts. Nach der Seite der Pflanzengeographie stehen die

Digitized by Google

Bücher von Drude und Warming uns als Marksteine vor Augen, und die ökologische Betrachtungsweise sorgt dafür, dass nicht rein naturhistorische Rücksichten der geographischen Seite gegenüber einen Vorsprung gewinnen. Gerade in diesem Sinne ist auch die Phänologie, die Lehre von dem geographischen Bedingtsein charakteristischer Phasen des Pflanzen- und Thierlebens wichtig, welche von jeher in Frankfurt a. M. mit Vorliebe gepflegt wurde und durch Hoffmann und Ihne bemerkenswerther wissenschaftlicher Festigung theilhaftig geworden ist.

Es erübrigt noch, von Historischer Geographie und Geschichte der Erdkunde einige Worte zu sagen. Beide Wissenszweige haben ja Manches mit einander gemein, aber übereinstimmend sind sie keineswegs; denn durch die erstere wollen wir erfahren, welches die Physiognomie unserer Erde in früheren Abschnitten der Menschengeschichte gewesen ist, und letztere soll uns die Entwicklung unseres Wissens von der Erde vor die Seele führen. Kieperts klassische Arbeiten über antike Kulturländer geben uns einen Beleg für das, was die geschichtliche Länderkunde will, als deren Begründer uns Partsch den alten Clüver in plastischem Lebensbilde geschildert hat. Die wissenschaftliche Geographie des Alterthums ist uns durch die vortrefflichen Arbeiten von H. Berger und M. C. P. Schmidt näher gerückt worden, während diejenige des Mittelalters in Marinelli und Kretschmer ihre Specialisten gefunden hat. Insbesondere aber nimmt das Entdeckungszeitalter und die wiedererwachende Kartographie eine Fülle von Kräften in Anspruch; Ruge, Harrisse, Wagner, Gelcich, Uzielli, Bertelli, Hugues und eben wieder Kretschmer, um aus der Vielzahl nur Einzelne auszuheben, wirkten in diesem Sinne, und A. E. v. Nordenskiölds „Faksimile-Atlas“ leistet denen, die sich selbstthätig auf diesem Gebiete versuchen wollen, die werthvollsten Dienste. Die reiche Entfaltung deutscher geographischer Arbeit im Reformationszeitalter hat erfreulicherweise in einem Franzosen, in Gallois, einen besonders berufenen Interpreten gefunden, und gegenwärtig ist man damit beschäftigt, die zahlreichen Charaktergestalten jener glänzenden Epoche auch biographisch noch besser kennen zu lernen. Ebensowenig fehlt es für die spätere Zeit an tüchtigen Monographien; Ruges Charakteristik der „geographischen Sturm- und Drangperiode“

Digitized by Google

und Sandlers „Baptist Homann“ mögen als Zeugnisse dienen. Auch kann man mit Befriedigung konstatieren, dass unter dem jüngeren Nachwuchse der deutschen Geographen Viele mit Eifer dem noch manche schöne Ernte verheissenden Arbeitsfelde der geographischen Geschichtsforschung sich zuwenden. Vor allem wäre zu wünschen, dass Peschel-Ruges verdienstvolles Geschichtswerk bald seine dritte Auflage erleben möchte. —

Der Vortragende ist zu Ende. In dem kurzen Zeitabschnitte einer Stunde konnte er nicht Erschöpfendes liefern wollen, vielmehr musste sein Streben nur darauf gerichtet sein, zu zeigen, wie ungemein umfassend die moderne Geographie ihre Aufgabe auffasst, in wie nahen und engen Beziehungen sie zu den verschiedensten anderen Wissensgebieten steht, wie sie aber trotz dieser Vielheit ihrer Zweige doch als eine in sich geschlossene Wissenschaft dasteht, als die Wissenschaft vom Erdganzen.

Der
VI. Internationale Geographen-Kongress
in London im Jahre 1895.[1])

Von

Rudolf Stern.

Es ist mir in diesem Sommer die Ehre zu Theil geworden, unseren Verein für Geographie und Statistik auf dem VI. Internationalen Geographen-Kongress in London als Delegierter vertreten zu dürfen. So gerne ich dem Wunsche des Vorstandes, hier einen kurzen Bericht über den Verlauf des Kongresses zu erstatten, Folge gebe, erscheint mir dennoch die Aufgabe als keine ganz leichte. Das Arbeitsmaterial, das der Kongress zu bewältigen hatte, war ein so grosses und umfasste so vielerlei Zweige der Geographie, dass es ganz unmöglich ist, in der mir zur Verfügung stehenden Zeit über Alles und Jedes, wenn auch in noch so knapper Form, zu berichten. Glücklicher Weise haben die Zeitungen schon ziemlich eingehende Referate über den Kongress gebracht und in kurzer Frist wird der grosse, authentische Bericht erscheinen, aus dem sich jeder, auch über die Details, auf das genaueste informieren kann. Vor der Frage stehend, was erwähnen und was weglassen, ist es wohl am zweckmässigsten, ich erzähle Ihnen nur Selbsterlebtes, Selbstmitangehörtes und gehe über alles andere schnell hinweg.

Die Kongresszeit dürfte für alle Betheiligten stets eine Quelle schöner Erinnerungen bleiben. Dem Comité des Kongresses kann nicht genug gedankt werden für die grossartige, echt englische Gastfreundschaft, die es den Delegierten zu Theil werden liess, und für die Fürsorge, mit der es darauf bedacht war, ihnen den Aufenthalt in London angenehm zu machen. Jeder

---

[1]) Vortrag, gehalten in der geschlossenen Sitzung des Vereins vom 25. Februar 1896.

Digitized by Google

Delegierte war während der Kongressdauer Ehrenmitglied der Königlichen Geographischen Gesellschaft von London und des Imperial Institute und durfte deren Bibliotheken und Lesezimmer benutzen. Gleichzeitig hatte er freien Eintritt in den zoologischen Garten in Regents Park und in die Klublokalitäten des German Athenaeum. Dabei überboten sich verschiedene hochstehende Personen in Festlichkeiten aller Art und der dinners, receptions und garden-parties zu Ehren der Kongressmitglieder waren es fast zu viel.

Die Sitzungen fanden im Imperial Institute statt, jenem grossartigen Prachtbau in South Kensington. Dort befand sich auch die Ausstellung. Sie bestand vornehmlich aus Landkarten, geographischen Werken, photographischen Aufnahmen, Reliquien von berühmten Reisenden, nebenbei auch aus Ausrüstungsgegenständen für Polar- und Tropenreisende. Fast alle civilisierten Nationen hatten ausgestellt. Die Abtheilung des Deutschen Reiches war dank den geographischen Gesellschaften von Berlin, Hamburg, Leipzig und München die bestbeschickte. Im obersten Stockwerk war die Sporttrophäensammlung des Herzogs von Orléans zu sehen; der Herzog hatte sie auf Fürsprache seines Freundes, des Prinzen von Wales, dem Kongress geliehen. Sie soll in Bezug auf Reichhaltigkeit einzig in ihrer Art sein: sie besteht aus zum Theil prachtvollen, selbsterbeuteten Löwen-, Tiger- und Pantherfellen, ausgestopften Raubthieren, Gazellen, Vögeln, Geweihen, ferner aus einem ganzen Saal voll Jagdgewehren der verschiedensten Systeme.

Die Eröffnung des Kongresses fand Freitag, den 26. Juli, Abends statt. Die Delegierten hatten sich in einem Saale versammelt und waren länderweise gruppiert. Eine stattliche Schaar! Die Franzosen stellten das grösste Kontingent, etwa 130, nach ihnen die Nordamerikaner, etwa 80, dann die Deutschen, die einschliesslich der Oesterreicher etwa 70 zählten. Man sah gar manche berühmte und bekannte Persönlichkeit. Unter uns Deutschen fiel vor Allem der schöne, interessante Gelehrtenkopf des Geh. Raths Neumayer auf. Ferner sah man Geh. Rath Wagner, Geh. Rath Rein, Prof. von den Steinen, den Ethnographen Joest, Graf Joachim Pfeil, Hans Meyer, Graf Götzen, Zintgraff, Passarge u. A.; bei den Oesterreichern Professor Penck, Slatin Pascha, Oskar Lenz,

v. Hesse-Wartegg; bei den Franzosen Prinz Bonaparte, de Lapparent und Levasseur; ferner die Belgier Élisée Reclus und Baron Dhanis, die Russen Annenkoff und Anuschin, den Amerikaner General A. W. Greely u. s. w.

Bald erschien der Herzog von York, welchem die Delegierten durch den Gesandten ihres Landes vorgestellt wurden. Nach Beendigung der Vorstellung begab sich die Versammlung in die grosse Halle und dort hielt der junge Herzog mit schöner, klangvoller Stimme die Eröffnungsrede. Er hiess die Gäste herzlich willkommen und sprach die Hoffnung aus, dass der Kongress vor Allem zur Aufstellung fester Grundsätze und damit zum Fortschritt in der Geographie führen möge.

Unter Vorantritt des Herzogs ging es nun in den prächtig illuminierten Garten, wo Altmeister Strauss, der Walzerkönig, den Taktstock schwang. Lange promenierte dort alles auf und ab; neue interessante Bekanntschaften wurden gemacht, alte erneuert. Erst spät nach 11 Uhr trennte man sich.

Am Samstag, den 27. Juli, gieng der Kongress an die Arbeit. Der Präsident Mr. Markham hielt die Eröffnungsrede. Er betonte, dass der vornehmste Zweck des Kongresses der sei, der Forschung bestimmte Direktiven zu geben, damit verhindert werde, dass sich die Arbeit in den verschiedenen Ländern nach verschiedenen Seiten zersplittere. Die Wissenschaft habe kein Vaterland, so wenig wie die Kunst, und so sei zu hoffen, dass die Gelehrten aller Nationen, frei von nationalen Eifersüchteleien, einig würden über die Ziele, die anzustreben, und über die Mittel und Wege, wie diese zu erreichen seien.

Es sollte am ersten Tag in zwei getrennten Sektionssitzungen berathen werden; die eine war der Schulgeographie, die andere der Anwendung der Photographie auf die Geographie gewidmet. Ich wohnte der ersteren bei. Professor Levasseur sprach zuerst. Er empfahl, beim geographischen Unterricht vom Klassenzimmer auszugehen. Man soll dem Kinde, um ihm eine Vorstellung vom Wesen einer Karte zu geben, zunächst einen Grundriß des Schulzimmers an die Tafel malen und ihm sagen: „Sieh, hier im Süden befindet sich die Thüre, hier im Westen sind die Fenster, hier im Norden steht die Schultafel“, soll dann übergehen zur nächsten Umgebung, zum Schulhof, zur Stadt, in der das Kind wohnt, und so weiter und weiter.

Digitized by Google

Dabei hält er das Zeigen von Reliefkarten in den ersten Jahren für höchst wichtig und schliesslich möglichst häufige Demonstrationen am Globus. Namentlich in Bezug auf den letzten Punkt möchte ich ihm unbedingt beipflichten: man stelle nur einmal eine Probe an und frage eine Anzahl gebildeter Menschen, wie gross z. B. die Insel Ceylon, die Insel Sumatra oder Neu-Seeland im Vergleich zu einem europäischen Staate sei, und man wird sich wundern über die monströsen Antworten, die man stellenweise erhielte. Das kommt nur davon her, dass wir in der Schule die Geographie zu sehr nach dem Atlas und nach Lehrbüchern gelernt haben. Auf den einzelnen Kartenblättern sieht (da man dem Gradnetz wenig Beachtung zu schenken pflegt) ein Land so gross aus, wie das andere, und die mühsam auswendig gelernte Quadratmeilenzahl vergisst sich schnell. Das Bild aber, das uns der Globus bietet, bleibt länger im Gedächtniss haften.

Sodann sprach Professor Dr. R. Lehmann aus Münster über die „Vorbildung der Geographie-Lehrer auf den Universitäten." Er meinte, es sei hierbei auf fünferlei Gewicht zu legen:

1) Allgemeine Einführung des Studierenden in die geographische Wissenschaft;

2) Einführung in die Kenntniss der geographischen Veranschaulichungsmittel;

3) Anleitung zu den erforderlichen Fertigkeiten;

4) Anleitung zu Naturbeobachtungen im Freien;

5) Winke für den geographischen Unterricht.

Unter anderen sprachen Mr. Herbertson vom Owen's College in Manchester und Mr. Mackinder von Oxford. Beide Herren wiesen auf den traurigen Zustand hin, in welchem sich der Geographieunterricht auf den englischen Schulen befinde. England ist merkwürdiger Weise, obgleich es an allen Ecken der Welt interessiert ist, in Bezug auf seinen geographischen Schulunterricht beträchtlich hinter anderen Nationen zurückgeblieben. Beide Redner empfahlen deshalb die endliche Einführung der Geographie als Lehrfach auf den Universitäten und die Erlaubniss, wissenschaftliche Grade in diesem Fache zu erlangen.

Da die andere Sektionssitzung über die Photographie im Dienste der Geographie gleichzeitig stattfand, so konnte

ich ihr leider nicht beiwohnen, was ich sehr bedauerte, indem einzelne sehr interessante Themata auf der Tagesordnung standen, so z. B. ein Vortrag von Colonel Laussedat über „die Anwendung der Photographie zur Aufnahme von Landkarten", ferner „die Bestimmung der geographischen Länge durch Photographie" von Captain E. H. Hills, schliesslich „die Anwendung der Photographie auf die Oceanographie" von Professor Thoulet, welcher ein Verfahren angab, wie man Sandbänke statt durch Peilung auf photographischem Wege aufnehmen kann.

Damit war das Tagewerk des ersten Kongresstages beendet.

Montag, der 29. Juli, war der Polarforschung geweiht. In zwei anderen gleichzeitig tagenden Sektionen wurde zwar noch die Physikalische Geographie und die Geodäsie behandelt; sie waren aber nur für Fachgelehrte von Interesse, alles übrige strömte in die Sitzung für Polarforschung.

Der greise Geh. Rath Neumayer eröffnete die Diskussion und zwar galt sie zunächst dem Südpol. Er führte aus, es sei hohe Zeit, dass etwas energisches in Betreff der Südpolforschung geschehe, denn seit Sir James Clark Ross (1842) sei Niemand mehr in die höheren südlichen Breiten eingedrungen. Eine erfolgreiche Expedition nach dort wäre für die Wissenschaft von eminenter Wichtigkeit; so vor Allem für die Erforschung des Erdmagnetismus und der Vertheilung der magnetischen Kraft auf dem Globus. Zu diesem Zwecke sei es nothwendig, dort temporäre Observatorien zu errichten, welche in einer 12 bis 18monatlichen Thätigkeit die magnetischen Stürme und die mit ihnen in Beziehung stehenden Polarlichter zu beobachten hätten. Wir würden auch neue geodätische Daten zur Bestimmung der Gestalt der Erde gewinnen; die Frage nach den Ursachen der Veränderlichkeit der geographischen Breiten (Schwankung der Erdaxe) würde aufgeklärt werden und schliesslich würden wir durch das Studium des Eises, der Entstehung und Natur der Eisberge, zu richtigeren Ansichten über das Eiszeitalter, sowie über die verschiedenen Epochen der Erdentwicklung gelangen. Auf dem XI. Deutschen Geographentag in Bremen habe man sich dahin entschieden, dass eine deutsche Südpolexpedition in der Richtung des Meridianes von Kerguelen nach dem Pol vorzudringen habe; es sei aber höchst wünschenswerth, dass gleichzeitig noch zwei von anderen Nationen ausgerüstete Expeditionen

längs den Meridianen von Neu-Seeland und Cap Hoorn vorgiengen. Auf diese Weise wäre sicherlich ein befriedigendes Resultat zu erreichen. Er schloss mit der Hoffnung, dass das 19. Jahrhundert nicht zur Neige gehen werde, ohne dass die beiden Pole erreicht würden.

Der in sehr gutem Englisch gehaltene Vortrag Neumayers wurde allseitig mit lebhaftem Beifall aufgenommen und auch von Mr. John Murray, einem Theilnehmer der berühmten Challenger-Expedition, auf das wärmste unterstützt. Letzterer meinte sogar, man möge die Kriegsmarinen der einzelnen Länder mit der Südpolarforschung betrauen, da die erforderlichen Geldbeträge zu schwer auf dem Weg von Privatsammlungen aufzubringen seien. Ob er damit bei den verschiedenen Regierungen Glück haben wird und ob diese geneigt sein werden, ihre zur Vertheidigung des Vaterlandes bestimmten Schiffe in den Dienst der Wissenschaft zu stellen, möchte ich allerdings dahingestellt sein lassen.

Nachmittags kam die Erforschung der Nordpolar-Gegend auf die Tagesordnung. Admiral A. H. Markham, welcher die berühmte, und sehr weit vorgedrungene Expedition vom Jahre 1875 geleitet hatte, sprach zuerst und stellte die verschiedenen Wege zur Diskussion, auf welchen man sich am zweckmässigsten dem Nordpol nähern könne. Er empfahl deren sechs und zwar:

1. den Smith's Sund,
2. den Jones' Sund oder Wellington-Canal
3. Spitzbergen,
4. Franz Josefs-Land,
5. Die Neusibirischen Inseln,
6. Die Beringsstrasse.

Hierauf entwickelte der Schwede S. A. Andrée sein Projekt, den Nordpol vermittelst Luftballons zu erreichen. Andrée ist eine interessante Erscheinung; er ist ein hochgewachsener, kräftiger Mann, Ende der Dreissiger, mit blondem Haar und blondem Schnurrbart; das kräftig entwickelte Kinn, die leichtgebogene Nase, sowie die scharf blickenden blauen Augen deuten einen ungewöhnlichen Grad von Muth und Entschlossenheit an.

Er will sich in den Sommermonaten nach der Dänen-Insel an der Nordwestküste von Spitzbergen begeben, dort in einem

zu errichtenden Schuppen seinen Ballon mit Wasserstoffgas füllen, was etwa 30—40 Stunden in Anspruch nehmen wird, und dann, sobald ein kräftiger Südwind anhebt, die Reise antreten.

Sein Ballon ist von folgender Beschaffenheit:

1. Er wird eine Tragkraft von ca. 3000 kg besitzen, um 3 Passagiere, die nöthigen Observationsinstrumente, eine vollständige photographische Ausrüstung mit Dunkelkammer, einen Schlitten für den Nothfall und schliesslich den Proviant für 4 Monate, der gleichzeitig den Ballast bildet, zu tragen.

2. Er wird so undurchdringlich gebaut sein, dass er fähig ist, 30 Tag flott zu bleiben.

3. Er wird bis zu einem gewissen Grade lenkbar sein. Der Steuerapparat besteht aus einem Segel und aus mehreren Leitseilen, welche auf der Erde nachschleifen. Durch diese Seile wird bewirkt, dass der Ballon in Folge des Widerstandes, den er auf der Erde findet, sich mit geringerer Geschwindigkeit fortbewegt und hierdurch eine gewisse Lenkbarkeit durch das aufgehisste Segel erhält. Bei den Reisen, die Andrée mit seinem auf diese Weise konstruierten, aber nur 1000 kbm fassenden Ballon „Svea“ unternahm, sei es ihm möglich gewesen, zwischen 27 und 40° von der Windrichtung abzuweichen.

Der Ballon soll so balanciert werden, dass er etwa 250 m über der Erdoberfläche, also unter den tiefsten Wolken, aber über den Nebeln der Erdoberfläche schweben wird.

Andrée bewies überzeugend, dass Ballonreisen in den Polargegenden nicht nur sehr wohl möglich sind, sondern dass die Polargegenden für längere Ballonfahrten günstiger sind, wie jede andere. In den Nordpolargegenden scheint des Sommers ununterbrochen die Sonne. Die Reisenden können also unausgesetzt photographische Aufnahmen und Beobachtungen machen, brauchen Nachts nicht zu ankern, reisen also doppelt so schnell wie anderwärts. In Folge des beständigen Sonnenscheines ist auch die Temperatur eine äusserst gleichmässige. Nach den vorliegenden Beobachtungen steht während des Juli das Thermometer meist auf circa 0°; der niedrigste beobachtete Stand betrug $-2{,}_2{}^0$ C, der höchste $+8{,}_2{}^0$ C. Dies ist ein Umstand, der der Leistungsfähigkeit des Ballons sehr zu statten kommen wird; denn nichts beeinträchtigt letztere mehr, wie grelle Temperatur-

schwankungen, da sich bei Hitze die Gase ausdehnen, bei Kälte hingegen zusammenziehen. Günstig ist ferner, dass in den Polargegenden die Vegetation fehlt und somit nicht zu fürchten ist, dass sich die Leitseile in einen Baum verwickeln; sie werden freier und unbehinderter nachschleifen wie anderwärts. Auch elektrische Entladungen (eine Gefahr, die während des Juli in anderen Ländern keine zu unterschätzende wäre) sind dort nahezu unbekannt. Bleibt also nur noch heftiger Sturm und starker Schneefall, durch welch' letzteren der Ballon zur Erde niedergedrückt werden könnte. Aber auch diese Gefahren schlägt Andrée auf Grund der bis jetzt von Expeditionen gemachten Erfahrungen nicht allzu hoch an. Stürme seien während des Juli selten und von geringer Heftigkeit: die stärkste beobachtete Windgeschwindigkeit habe 16,8 m in der Sekunde betragen und die stärkste Schneemenge während des ganzen Monat Juli nur 6,8 kg per qm. Dabei sei anzunehmen, dass bei einer Temperatur von unter 0° der Schnee vom Ballon durch den Wind weggeweht, bei über 0° schmelzen werde.

Soweit die Hauptausführungen Andrées. Nie werde ich den Eindruck vergessen, den sein Vortrag auf die Zuhörerschaft machte. Keine Hand regte sich zum Beifall, mäuschenstill war's, und wohin ich auch sah, überall sah ich in spöttisch oder ungläubig lächelnde Gesichter. Man schien Andrée nicht ernst zu nehmen, namentlich die Nordpolforscher nicht. Ich war sehr gespannt, von ihnen die gewichtigen Gründe zu erfahren, die gegen das Projekt sprächen und mit denen sie augenscheinlich vollgepfropft waren. Ich sollte recht enttäuscht werden. Zuerst erhob sich der schon erwähnte Nordpolfahrer Markham und sagte: „Ich bin auch einmal in einem Ballon gereist und zwar bei schnellem Wind von England hinüber nach dem Kontinent, und wissen Sie, was ich unterwegs gesehen habe? Nichts habe ich gesehen! Ringsum Nebel und Wolken, später undeutlich und schattenhaft etwas dunkles: das musste Land sein. Wir giengen nieder und als wir dicht bei der Erde waren, da sah ich endlich doch etwas, das war — eine alte Frau und der rief ich zu, sie möchte das Seil anfassen und es um einen Baum schlingen, damit wir landen könnten. Und ähnlich, wie mir, wird es Herrn Andrée auch gehen. Selbst wenn er das Glück hat, über den Nordpol wegzufliegen, wird er uns nicht erzählen

können, was er dort gesehen, ja er wird nicht einmal mit Bestimmtheit behaupten können, ob er wirklich dort war; denn zu dem einen wie dem anderen geht die Fahrt zu schnell. Herr Andrée setzt zwar sein Leben auf's Spiel, das ist muthig und ehrenwerth, aber der Forschung nützen, das wird er nicht."

Andrée hatte sich während dieser Rede dicht hinter Markham aufgestellt, um kein Wort zu verlieren, und eifrig Notizen gemacht. Er erhob sich sofort zur Erwiderung: „Ich will Herrn Markham gerne glauben, dass er nichts gesehen hat, und auch ich würde nichts sehen, wenn ich, wie Herr Markham es gethan, einen freien Ballon zu meiner Reise benutzte. Ich habe kein Wort von einem freien Ballon gesagt, sondern ausdrücklich erklärt, dass ich einen Ballon mit Schleifseilen benutzen werde, der beträchtlich langsamer fährt, wie ein freier Ballon. Ich werde in meiner Gondel gerade so gut die Stelle, wo ich bin, bestimmen können, wie an Bord eines Schiffes; ich habe dies bei den Fahrten mit meinem Ballon „Svea" sattsam ausprobiert." Mr. Markham lächelte immer noch, aber zu sagen wusste er anscheinend nichts mehr. Da erhob sich General Greely, der berühmte amerikanische Nordpolfahrer: „Herr Andrée wird einen französischen Ballon benutzen; es heisst, dass die französische und die deutsche Armee in Bezug auf Anfertigung guter leistungsfähiger Ballons obenan stehen. Ich kenne weder die Leistungsfähigkeit noch die Konstruktion der deutschen und französischen Ballons, sie sind ein Geheimniss der betreffenden Regierungen. Bei den Ballons, die wir in der amerikanischen Armee verwenden, gilt als Faktum, dass sie jeden Tag ein Prozent ihres Gasinhaltes verlieren. Wenn dies beim Ballon des Herrn Andrée eintrifft, was dann? — Ich wünsche ihm von Herzen alles Glück und allen Erfolg, zuvor wünsche ich ihm aber" — und hier lächelte Herr Greely sehr verschmitzt — „dass er auch das Geld zusammenbringe, das so ein Ballon kostet." Andrées Entgegnung war prompt: „Ich bestreite, dass mein Ballon jeden Tag 1% seines Gasinhaltes verlieren wird. Aber angenommen, es wäre so! Berücksichtigen Sie, dass durch die allmähliche Aufzehrung der Lebensmittel das vom Ballon zu tragende Gewicht von Tag zu Tag geringer wird, dass ich ferner reichlich mit Ballast versehen bin, so dass ich selbst bei einer 30tägigen

Reise mit den verbleibenden 70% wohlbehalten in Sibirien oder Nordamerika landen kann. Und was das nöthige Geld anbelangt — ich habe das Geld! Ich hatte es in 14 Tagen beisammen und der Ballon ist bereits in Paris in Arbeit!" — Nun endlich hatte Andrée die Lacher auf seiner Seite und ein frenetischer Beifall brach los. General Greely lächelte weiter, aber die Gründe waren ihm augenscheinlich ausgegangen. Nachdem noch ein Engländer, ein Offizier der Luftschifferabtheilung, das Andréesche Projekt für sehr wohl durchführbar, wenn auch für gefährlich erklärt hatte, gab schliesslich der Präsident, ebenfalls lächelnd und ziemlich lau und zurückhaltend, Herrn Andrée seine „persönlichen" Glückwünsche mit auf den Weg.

Sollte das Andréesche Unternehmen glücken — und ich hoffe und glaube es, denn das Glück war ja in der Regel dem Tapferen hold — so werde ich noch oft an die schlechte Behandlung zurückdenken, die der kühne Mann sich auf dem Londoner Kongress von den Leuchten der Wissenschaft gefallen lassen musste. —

Ueber die beiden anderen Sektionssitzungen „Physikalische Geographie" und „Geodäsie" vermag ich nichts zu berichten, da ich ihnen nicht anwohnte. Sie sollen schwach besucht gewesen sein. In ersterer habe jedoch Prinz Roland Bonaparte einen sehr guten Vortrag über „Schwankungen der Gletscher" gehalten.

Abends 8 Uhr fand noch eine brillante Laterna magica-Demonstration über Polargegenden statt, von einem Mitglied der ersten Peary'schen Expedition nach Grönland, und um 10 Uhr beschloss ein grosser Empfang beim Unterstaatssekretär Curzon den denkwürdigen Tag.

Am Dienstag, 30. Juli, wurde wiederum in drei Sektionen gearbeitet. Für die erste hiess das Programm: „Resolutionen und Berichte", für die zweite: „Oceanographie", für die dritte: „Geographische Orthographie und Begriffe".

Ich wohnte der ersten Sektion bei.

Professor Penck brachte dasselbe Projekt vor, das er bereits dem V. Internationalen Geographen-Kongress in Bern mit Erfolg unterbreitet hatte: Herstellung einer Weltkarte im Massstab von 1 : 1,000,000. Die Herstellung soll in der Weise geschehen, dass jede Regierung für die Kartographierung

ihres Landes innerhalb des ihr von jener Weltkarte zufallenden Gradnetz-Theils zu sorgen habe. Als Nullmeridian soll der von Greenwich angenommen werden, im übrigen ausschliesslich das metrische System Verwendung finden. Die Gesamtkosten jener Karte veranschlagt Penck auf etwa 5 Millionen Francs. Augenscheinlich ist das Projekt sehr populär: die Franzosen Fabry, Léotard und Lapparent, der Engländer Ravenstein und die Schweizer waren alle dafür. Nur der Göttinger Professor Wagner trat dem Projekt entgegen und meinte, dass die Oberfläche der Erde noch nicht genügend bekannt sei, um die Gradnetze in einer eines so grossartigen Unternehmens würdigen Weise auszufüllen; das Projekt sei deshalb verfrüht. Penck entgegnete, dass ja die Mappierung nicht von heute auf morgen vor sich gehe, sondern dass Jahrzehnte verstreichen würden, bis das Werk zum Abschluss gelange; bis dahin werde unsere Kenntniss der Erdoberfläche reissende Fortschritte machen. Es kam denn auch den Samstag darauf eine Resolution zu Stande, welche das Penck'sche Projekt allen Regierungen und geographischen Gesellschaften als dringend wünschenswerth empfahl.

Die beiden anderen Sektionssitzungen fanden nur geringen Zuspruch. In der Sektion III brachte ein Italiener Dr. Giuseppe Ricchieri den Antrag ein, der Kongress möge die Grenzen der Kontinente und Erdtheile genau festsetzen, wie ja auch ein früherer Kongress die der Oceane und Meere bestimmt habe. So ganz überflüssig war dieser Vorschlag gewiss nicht, aber die Versammlung schien wenig Lust zu haben, an diese heikle und schwierige Aufgabe heranzugehen, und als am Samstag darauf der Italiener sehr erregt und in etwas mangelhaftem Französisch wieder für seinen Antrag eintrat, da stand ein Engländer auf und bat den Präsidenten, er möge doch der Versammlung sagen, was der Referent eigentlich wolle. Mr. Markham antwortete trocken: „I have not the slightest idea.“ Darauf brach ein allgemeines Gelächter aus und der wohlgemeinte Antrag war damit begraben.

Am Nachmittag fand für die Delegierten ein prachtvolles Gartenfest bei der Baroness Burdett-Coutts und am Abend das grosse Anniversary-Dinner im Hôtel Métropole statt, gegeben von der Royal Geographical Society von London.

Mittwoch, der 31. Januar, dürfte wohl der interessanteste Tag des ganzen Kongresses gewesen sein. Das Programm lautete:

Sektion I: Afrika. Sektion II: Oceanographie und Limnologie.

Es war eine hochwichtige Frage, vielleicht eine der brennendsten der Gegenwart, die in der afrikanischen Sektion auf der Tagesordnung stand: „Inwieweit ist das tropische Afrika geeignet für die Kulturentwicklung durch die weisse Rasse?“

Sir John Kirk, der frühere britische Konsul in Sansibar, einer der besten Kenner des afrikanischen Kontinentes, hatte zuerst das Wort. Er meinte, um Ansiedlungen zu gründen, wo Europäer dauernd leben können, hätten nur solche Gegenden in Betracht zu kommen, die folgenden Anforderungen genügten: 1) das Klima darf sich nicht allzusehr von dem der seither von Europäern dauernd bewohnten Länder unterscheiden; 2) schwere Formen von Malaria dürfen nicht vorkommen; 3) das Land muss die Ansiedler ernähren können und materielle Anziehungskraft ausüben; 4) es muss ausgedehnt genug sein, um eine grosse Kolonie, die sich im Nothfall selbst vertheidigen kann, zu ernähren; 5) es müssen Verkehrsmittel hergestellt werden, um über die ungesunden Gegenden zwischen der Ansiedelung und der Küste schnell hinweg zu kommen. Aber Kirk kennt nur sehr wenig Distrikte in Afrika, die jenen Anforderungen genügen; er nannte im Westen nur Deutsch-Südwest-Afrika und auch dieses nur bedingungsweise, weil es keine Häfen habe, im Osten das Matabeleland, das Hochplateau von Nyassa und Batokaland, das Massailand und Abessynien. Schliesslich empfahl er die Einführung indischer Kulis und Handwerker; sie vertrügen das Klima und seien fleissig; bei dem starken Nachahmungstrieb des Negers sei zu hoffen, dass letzterer dem Indier seine Handfertigkeiten ablernen und sich allmählich an Arbeit gewöhnen werde.

Ziemlich übereinstimmend äusserte sich auch der nächste Redner, Graf Joachim von Pfeil. Auch er meinte, es käme vor Allem darauf an, zuvor den Charakter des Landes gründlich zu kennen, das man zu kolonisieren vorhabe. Hierzu sei die Beihilfe der Wissenschaft, die Hilfe des Geographen nothwendig.

Ferner möge die Wissenschaft recht viel Augenmerk der Tropen-Hygiene zuwenden. Es sei ja schon viel darin geschehen, die Fieber seien lange nicht mehr so todbringend wie früher und es sei zu hoffen, dass, wenn die Wissenschaft so weiter fortschreite, uns einmal die Malaria nicht mehr Besorgniss einflössen werde, wie eine leichte Erkältung oder ein Kopfweh. Der Kernpunkt sei aber, den Neger zu bewegen, Theil an der Arbeit zu nehmen. Dies bilde die schwierigste Aufgabe. Das sei auf die Dauer weder durch Zwang, noch durch sog. „gutes Beispiel" zu erreichen. Sondern man lehre den Neger bedürfen und er werde arbeiten. Deshalb halte man vom Neger alle die Dinge fern, welcher er thatsächlich bedarf, zeige ihm aber, dass er sie sofort haben kann, wenn er seine Arbeitskraft in den Dienst des weissen Mannes stellt.

Nun griff Stanley in die Debatte ein: „Die Frage, wie Afrika kolonisiert werden kann, ist verfrüht. Der Kolonisation muss die Handelsentwicklung vorausgehen, und damit diese in Schwung kommt, ist es vor Allem nothwendig, dass wir lernen, in Afrika zu leben. Dies zu lernen, brauchen wir ganz und gar keine Wissenschaft, sondern nur ein ganz klein wenig gesunden Menschenverstand, und es ist erstaunlich, wie selten dieser Artikel in Afrika angetroffen wird. Was bekommen wir denn überhaupt für Leute nach Afrika? Meistens sind es junge Männer, direkt vom College, denen noch nie ein Zahn weh gethan hat und die oft gar nicht den Gedanken zu fassen vermögen, dass sie jemals krank werden könnten und dass Afrika nicht England ist. Ich bin in den langen Jahren wirklich müde geworden, Vernunft zu predigen. Ich kannte Einen, der musste jeden Tag ein paar Stunden Cricket und Lawn-tennis spielen und auf dem Kongo herumrudern. Ich sagte ihm: ‚Lieber Freund, lass das sein; Du schwitzest auch ohne unnöthige Kraftanstrengung hier gerade genug.' Er setzte ruhig seine täglichen Uebungen fort. Well, this man never came back. Ein Anderer, ein Schottländer, lief zu meinem Erstaunen in einer gestrickten, wollenen Mütze herum. Ich sagte ihm: ‚Lieber Freund, an Deiner Stelle würde ich einen Tropenhelm aufsetzen, denn in der Mütze kriegst Du unfehlbar einen Sonnenstich.' ‚Oh, Mr. Stanley,' sagte er, ‚ich habe mein ganzes Leben lang eine solche Mütze getragen und fühle mich

auch hier in ihr sehr behaglich.' Well, this man never came back. Einem Dritten sagte ich: ‚Warum musst Du denn immer und ewig diese schweren portugiesischen Weine trinken und Scotch Whisky und französische Cognacs? It will do you no good. Trinke kalten Thee tagsüber und meinetwegen Abends vorm Schlafengehen einen Löffel mit Brandy, to have a night-cap.' Na, da kam ich schön an: für andere möge die Abstinenz vom Alkohol gut sein, für ihn nicht; er sei an geistige Getränke gewöhnt, er brauche sie. Well, this man never came back. Und durch solche Menschen ist Afrika in Verruf gekommen. Sehen Sie mich an! Ich habe 23 Jahre meines Lebens in Afrika zugebracht, habe es zweimal durchquert, oft genug harte Entbehrungen gelitten und bin heute noch so gesund und stark, als ob ich nie dort gewesen wäre! Es gibt keinen vernünftigen Grund, weshalb viele und ausgedehnte Theile des tropischen Central-Afrika nicht ebenso gut zur Ansiedelung für Europäer geeignet sein sollten, wie Brasilien, Indien und Java. Auch diese Länder galten ehemals für das Grab der Europäer. Heute leben dort Millionen unserer Landsleute, die gar nicht daran denken, je wieder nach Europa zurückzukehren. Warum? Sie haben eben gelernt, dort zu leben. Sehen Sie doch England an! Wie sind wir denn heute hierher gekommen? Jeder von uns hatte sein gutes Frühstück, dann hat er sich ein Cab genommen und ist auf schön asphaltierter Strasse bis hierher in's Imperial Institute gefahren. War es denn immer so schön, so comfortable, so gesund bei uns? Denken Sie einmal an die Zeit, als Julius Cäsar hierherkam. Da gab es vielleicht hier an dieser Stelle Moräste, Sümpfe und undurchdringliche Wälder, und von den durch das milde italische Klima verwöhnten Römern wird gar mancher an Erkältung gestorben sein, besonders wenn er sich nicht warm genug anzog; der Rest aber, der nach Italien zurückkehrte, wird behauptet haben, dass England ein Land sei, wo kein Hund leben könne.

Also, lernen wir erst, in Afrika zu leben; alles Uebrige kommt von selbst. Wollen Sie indessen den Aufschwung Afrikas beschleunigen, so schicken Sie Dampfschiffe hin und Locomotiven. Die brauchen wir, — aber keine Wissenschaft! Waren etwa John Smith, der Gründer Virginiens, oder gar Cortez oder Pizarro Männer der Wissenschaft? Nein, König

Dampf muss in Afrika zur Herrschaft kommen, Verkehrsmittel brauchen wir — but no science!"

Die Rede machte einen grossen Eindruck, und meiner Meinung nach hat Stanley in Vielem vollkommen Recht. Bedauerlich war nur die Form, in der er es vorbrachte. Dass er den Vertretern der geographischen Wissenschaft in's Gesicht sagte, sie seien zu nichts nütze und könnten zu Hause bleiben, war unverbindlich, aber, wenn es wirklich seine ehrliche Ueberzeugung war und er ihr Ausdruck verleihen wollte, nicht zu umgehen. Dass er aber in Ton und Ausdrucksweise geflissentlich eine Verachtung und Geringschätzung von allem, was Wissenschaft heisst, zu erkennen gab, dass er auch z. B. während des Vortrages des Grafen Pfeil auf der Plattform angesichts des ganzen Publikums ostentativ einschlief oder sich wenigstens so stellte, war mindestens unnöthig.

Um so vortheilhafter stach die bescheidene, vornehme Art ab, in der ihm Graf Pfeil sofort entgegnete. Er sagte: „Ich bedaure es, dass ein so eminenter Mann, wie Herr Stanley, mit dem sich an Erfolgen und Leistungen Niemand vergleichen darf, so sehr mit meinen Ansichten in Widerspruch steht. Zum Glück ist dieser Widerspruch nur ein scheinbarer, zum Theil bin ich auch von ihm missverstanden worden. Ich habe durchaus nicht behauptet, dass, um Länder zu entdecken und Kolonieen zu gründen, Wissenschaft nöthig sei. Ich habe selbst eine Kolonie gegründet und Explorerarbeit gethan zu einer Zeit, wo ich der Wissenschaft noch viel ferner stand, wie heute. Aber um das Emporblühen einer Kolonie zu beschleunigen, dazu meine ich, dass wir der Beihülfe der Wissenschaft in Bezug auf Erforschung der geographischen und hygienischen Verhältnisse nicht entrathen können. Und Herr Stanley meint dies ebenfalls; denn wenn er den jungen Leuten sagte: traget keine wollenen Mützen, trinket keinen Alkohol und macht Euch keine unnöthige Bewegung, so ist das ja Wissenschaft. Was thut denn die Wissenschaft anderes, als Erfahrungen, die andere oft zufällig gemacht und oft theuer erkauft haben, systematisch zu sammeln und zu verarbeiten? Der gesunde Menschenverstand lehrt uns nicht, in den Tropen den Sonnenbrand, den Alkohol und allzugrosse Körperanstrengung zu meiden, denn der Eingeborene verträgt dies Alles, ohne Schaden an seiner

Gesundheit zu nehmen; nur die Erfahrung d. i. die Wissenschaft lehrt uns, dass sich der Europäer davor hüten soll. Ich konstatiere also, dass der Gegensatz zwischen den Ansichten des Herrn Stanley und den meinigen keineswegs so gross ist, als er auf den ersten Blick schien."

Nach ihm nahm Silva White, ein bedeutender jüngerer englischer Gelehrter, das Wort. Er sprach Afrika fast jede Zukunft ab. Er suchte darzuthun, dass weitaus der grösste Theil Central-Afrikas zum dauernden Wohnsitz für Europäer völlig ungeeignet sei, dass es aber in anderen Welttheilen noch genug brachliegende, leicht kolonisierbare Länderstriche gäbe und dass man wahrlich klüger thäte, sich diesen zuzuwenden, statt Geld und Menschenleben nutzlos in Afrika zu opfern. Und wieder erhob sich Stanley, um sein Afrika in Schutz zu nehmen, dieses Mal allerdings etwas bescheidener: „Dieses Land ist berufen (bound)," so endigte er mit Nachdruck, „von den Europäern kolonisiert zu werden, und nichts, selbst die stärkste Armee der Welt nicht, würde fähig sein, den Zuzug von Kolonisten dorthin zu hindern, welche die Bestimmung dieses reichen Landes schliesslich erfüllen werden. Herr Silva White mag ein grosser Gelehrter sein, aber ich kann nicht mit ihm übereinstimmen, nicht in einem einzigen Punkt!"

Damit schloss die denkwürdige Afrika-Debatte.

Nachmittags folgten wir einer Einladung des Professors Flinders Petrie, der uns die interessanten Ergebnisse seiner Ausgrabungen in Ägypten zeigte. Er hat vor kurzem nördlich von Kairo einen grossen Begräbnissplatz mit tausenden von Gräbern aufgedeckt, welche Leichname eines von den Ägyptern ganz verschiedenen Volkes enthielten. Er glaubt in diesem ein wahrscheinlich aus Nordafrika stammendes Volk entdeckt zu haben, das etwa nach der 4. Dynastie, also ca. 4000 v. Chr., das Nildelta erobert und die Ägypter Jahrhunderte lang unterjocht gehalten hat.

Den Schluss des Tages machte ein grosses Fest im botanischen Garten.

Für Donnerstag, den 1. August, hiess das Programm der drei Sektionen:

I. Entdeckungsreisen.
II. Kartographie.
III. Physikalische Geographie.

Ich wohnte der Sitzung der ersten Sektion bei. Der Anfang war vielversprechend. Ein junger Norweger, Borchgrevink, war Tags zuvor von einer Südpol-Expedition zurückgekehrt, und der Präsident Markham stellte ihn der Versammlung als den einzigen Europäer vor, der je den Fuss auf den festen Antarktischen Kontinent gesetzt habe.

Borchgrevink war am 20. September 1894 mit seinem Schiffe, dem Walfänger „Antarctic", von Melbourne abgereist und erreichte am 16. Januar 1895 nach recht gefahrvoller Reise Cap Adare unter dem 74° südl. Breite. Am 20. Februar wurde ein neues Cap entdeckt und dem König von Schweden zu Ehren Cap Oskar getauft. Der Charakter der Landschaft sei durchaus vulkanisch. Die Gesteinsproben, die der Reisende sammelte und vorwies, lassen auf einen grossen Erzreichthum des Landes schliessen. Auch entdeckte er bedeutende Guanolager. Schwarze Wale hat er jedoch nirgends erblickt, was indess nicht ausschliesse, dass es deren weiter südlich in grossen Mengen gebe. (Ross hat 1842 viele gesehen). Die Robben, die er antraf, waren ungewöhnlich scheu und furchtsam, woraus Borchgrevink schliesst, dass sie auf dem Festlande einen grossen, gefährlichen Feind haben müssen.

Der junge Norweger erbot sich sodann, eine Südpolexpedition zu führen. Diese habe am Cap Adare zu überwintern, was keine Schwierigkeiten biete; von da aus könne der nur noch 160 Meilen entfernte magnetische Pol leicht mit Hundeschlitten erreicht werden.

Der weitere Verlauf des Tages sollte leider zeigen, dass er nicht hielt, was der Morgen versprochen; es kam nichts Interessantes mehr vor, und meine Hoffnung, von interessanten Entdeckungsfahrten zu hören, wurde arg getäuscht. Ein Holländer empfahl eine gründlichere Durchforschung des westlichen Neu-Guinea, ein Anderer eine solche von Australien, aber lebhafteres Interesse konnte höchstens Slatin Pascha mit einem kurzen, merkwürdiger Weise französisch gehaltenen Bericht über seine Flucht aus der Gefangenschaft des Mahdi erzielen.

Am Nachmittag folgten fast alle Delegierte der Einladung des Direktors Dyer, um die Kew Gardens zu besichtigen, und verlebten dort einige sehr genussreiche Stunden. Ich kannte die Kew Gardens schon von früher her, bekam aber erst an

jenem Tage, als ich unter sachkundiger Leitung umhergeführt wurde, einen Begriff, welche Fülle von schönen, interessanten Seltenheiten sie bergen.

Der Freitag, 2. August, brachte folgendes Programm:

Sektion I: Geschichte der Kartographie.

„ II: Höhlenkunde.

„ III: Morphologie und Terminologie von Länderformen.

Ich vermag Ihnen über jenen Tag nur wenig zu berichten; ich habe nur einen Vortrag des Geh. Raths Wagner von Göttingen über „den Ursprung der italienischen Seekarten des Mittelalters" gehört.

Es versteht sich von selbst, dass auch dieser Tag nicht ohne grössere Festlichkeiten vorbeigieng. Nachmittags war Empfang bei dem Earl of Northbrook, Abends Abschieds-Soirée beim Präsidenten Markham.

Am Samstag, den 3. August, wurde der Kongress geschlossen und die Resolutionen verlesen; es waren deren nicht allzu viele. So wurde z. B. allgemein bedauert, dass man über einen wichtigen Punkt, die Rechtschreibung geographischer Namen, auf dem Kongress zu keiner Einigung gelangt war.

Ich greife die wichtigsten Resolutionen heraus:

Das Büreau des Kongresses bleibt bis zum nächsten in Permanenz, so dass also eine geographische Centralstelle, ein geographischer Sammelpunkt geschaffen wird.

Der Kongress erklärt die Erforschung der Antarktischen Regionen für das bedeutendste der noch zu lösenden geographischen Probleme und empfiehlt, in Anbetracht der aus ihr voraussichtlich für alle Zweige der Wissenschaft sich ergebenden Vortheile, dass die verschiedenen gelehrten Gesellschaften der ganzen Welt auf den ihnen am wirksamsten erscheinenden Wegen danach trachten, diese Aufgabe des 19. Jahrhunderts gelöst zu sehen.

Die Ausführung genauer topographischer Aufnahmen der für europäische Besiedlung geeigneten Gegenden Afrikas wird den geographischen Gesellschaften als anzustrebendes Ziel empfohlen.

Es soll eine Liste aller bereits nach ihrer geographischen Lage bestimmten Punkte der noch nicht aufgenommenen Gebiete Afrikas zusammengestellt und veröffentlicht werden.

Der Kongress erkennt die Bedeutung an, welche die neuesten Forschungen in der Ostsee, in der Nordsee und im Nordatlantischen Ocean in wissenschaftlicher und wirthschaftlicher Hinsicht haben.

Der Kongress betont die Nothwendigkeit eines internationalen Systemes von Stationen zur Beobachtung von Erdbeben.

Der Kongress wünscht, dass alle in Zukunft erscheinenden Landkarten zur Vermeidung von Irrthümern das Datum des Erscheinens tragen.

Der Kongress empfiehlt die Herstellung einer Weltkarte im Massstab von 1 : 1000000. —

In den letzten Tagen hatten eifrige Verhandlungen darüber stattgefunden, wo der nächste Internationale Geographen-Kongress stattfinden solle. Die Amerikaner wünschten Washington, wir Deutsche Berlin. Eine vertrauliche Umfrage bei den andern Nationen ergab zu unserer Freude, dass die Mehrzahl Berlin vorzog. Darauf nahmen die Amerikaner ihren Vorschlag mit anerkennenswerther Bereitwilligkeit zurück.

Professor von den Steinen hielt nun in seiner liebenswürdigen Art eine humorvolle Ansprache, in der er die Versammlung Namens der Gesellschaft für Erdkunde in Berlin für das Jahr 1899 nach der deutschen Reichshauptstadt einlud. An dem lauten Beifall, der ihm zu Theil wurde, merkte man, dass Jeder gerne kommen würde.

Zum Schlusse sprach Präsident Markham noch ein herzliches Abschiedswort; dann trennte sich Alles unter Händeschütteln und dem Rufe: „Auf Wiedersehen in vier Jahren in Berlin.“

Aus den Vorträgen der öffentlichen und geschlossenen Sitzungen

vom 16. Oktober 1895 bis zum 18. März 1896.

Mit theilweiser Benutzung der Mittheilungen der Herren Redner zusammengestellt

von

Dr. **F. C. Ebrard.**

Mittwoch 16. Oktober 1895.

Herr Professor Dr. Wilhelm Sievers aus Giessen: **Der Orinoko.**

Der Vortragende, welcher an den Ufern des Orinoko den Frühling des Jahres 1893 zugebracht hatte, schickt voraus, dass seine Ausführungen sich im wesentlichen auf den unteren Orinoko erstrecken. Der Orinoko ist ein Strom von grosser Bedeutung. Schon seine Entdeckung war sehr wichtig, weil durch sie zuerst der Gedanke festeren Halt gewann, dass man es mit einem Continente zu thun habe. Bekanntlich war Columbus der Ansicht, bei seinen Entdeckungsfahrten die Ostküste Asiens zu erreichen, und wusste nicht, dass er auf ein grosses, neues Festland gestossen. Eine Ahnung davon gewährte die Entdeckung des Orinoko, aber auch nur eine Ahnung, denn die Sache wurde damals nicht weiter verfolgt. Dagegen fanden verschiedene mythische Vorstellungen über jene Gegenden Eingang. Man glaubte z. B. ins Paradies gekommen zu sein. Dort sollten bekanntlich 4 grosse Ströme fliessen, die man in dem Delta gefunden zu haben vermeinte. Auch die tropische Vegetation und der primitive Zustand der Eingeborenen wurden als Anzeichen hierfür betrachtet. Andere vermutheten hier das Eldorado und dies fand sich in der That später in den grossen Goldminen. Die Besiedelung gieng sehr langsam vor sich. Schon im 16. Jahrhundert herrschte Streit zwischen den Engländern und Spaniern Sir Walther Raleigh wollte den Orinoko den Spaniern entreissen. Er nahm auch mehrere Plätze, wurde aber durch den Eintritt einer zeitweiligen Freundschaft zwischen den beiden genannten Völkern an seiner weiteren Thätigkeit behindert. Gegenwärtig liegen sich die Nachkommen der Spanier in Venezuela und die Engländer seit längerem wieder in den Haaren. Alexander von Humboldt hat zum

ersten Male den Orinoko untersucht und wissenschaftlich bekannt gemacht. Der Orinoko ist der drittgrösste Strom Amerikas. Seine Quelle wurde erst im Jahre 1887 entdeckt. Der Oberlauf ist wenig bekannt. Der Strom ist dort verhältnissmässig klein und hat eine Breite von 6—700 m. Durch das Gebirgsland von Guayana zieht er sich nach Norden und bildet, durch Granitbarrièren bedrängt, grossartige Wasserfälle und Stromschnellen, die ebenfalls durch Humboldt bekannt geworden sind. Sonst ist er auf dieser Strecke ein öder Waldstrom, in dessen Umgebung ausser den lästigen Moskitos fast gar keine Thiere leben. Der Verkehr ist ganz minimal und fast noch in demselben Zustand, wie zu Anfang des Jahrhunderts. Später treten die Llanos heran und das Strombild ändert sich. Bei hohem Wasserstand erreicht der Orinoko hier eine Breite bis zu 11 km. Es entfaltet sich ein reiches Thierleben — besonders Wasservögel und Kaimans, — das von allen Reisenden gerühmt wird. Hier biegt der Strom nach der östlichen Richtung um.

Redner erzählt, dass er, als er auf seiner Reise von Norden kommend den Strom erblickte, einigermassen enttäuscht war. Die bedeutendste Stadt am Orinoko ist Ciudad-Bolivar, wegen der dort eintretenden Enge des Flusses (etwa 7—800 m) auch Angostura genannt. Wenn man durch die steilen Gassen der schmutzigen Vorstadt heruntersteigt, erblickt man gewaltige schwarze Felsen inmitten des gelblich-grauen Gewässers. Auf der Höhe steht ein Kreuz und ein eisernes Gerüst, auf dem der Telegraph über den Strom geführt ist. Die Ufer sind von Felsen eingefasst, mit schwarzem Geröll bedeckt, die Höhen mit Gestrüpp und Kakteen bewachsen, von tropischer Vegetation keine Spur. Nur der Fluss spendet Frische und Leben; auf ihm herrscht ein lebhafter Verkehr, besonders von Segelbooten. Doch erinnert, wie gesagt, das Ganze durchaus an kein tropisches Bild, sondern man kann es vielleicht mit dem Binger Loch vergleichen. Die begleitenden Höhenzüge sind aber niedriger, als das rheinische Schiefergebirge. Diese Situation dauert fast bis zum Delta an. Die durchschnittliche Breite ist etwa 2 km. Die flachen Ufer sind mit gelbem Sand bedeckt und zeigen hin und wieder Buschwerk und niedere Bäume; Palmen sind nicht zu sehen, auch Grasland ist sehr selten, alles ist wüst und öde. Im Strome befindet sich eine Anzahl von Inseln, die ebenfalls keine bedeutende Vegetation aufweisen. Zu der Zeit, als Redner am Orinoko weilte, warf dieser hohe Wellen. Es herrschte trübes Wetter, von Zeit zu Zeit gieng ein feiner Rieselregen nieder, stürmische Böen fegten über das Wasser hin und trieben am Ufer Wolken gelben Sandes vor sich her. Doch war die eigentliche Regenzeit noch nicht eingetreten. Sobald dies geschieht, wird das Bild ein ganz anderes. Gewaltige Wassermassen führen dann so viel Erdreich mit sich, dass ganze Inseln abwärts schwimmen. Dies ist die Zeit der Ueberschwemmung, die im Jahre 1892 besonders arg war. Damals wurde sogar die Stadt Bolivar unter Wasser gesetzt und selbst die erwähnten Felsenmassen im Strome überfluthet. Die Wasserhöhe betrug etwa 15 m. Die sämtlichen Geschäftshäuser standen unter Wasser. Vorgelegte Photographien gaben einen Begriff von der Grösse dieses Elementarereignisses. In der Trockenzeit aber, meint Redner, habe eine Fahrt auf dem Orinoko viel Aehnlichkeit mit einer solchen auf der unteren Elbe. Wenige Nebenflüsse strömen auf dieser Strecke dem Orinoko zu, darunter der Caroni,

ein fast noch ganz unbekannter, wenig befahrener Fluss. Er bildet bedeutende Wasserfälle, die jedoch weniger durch ihre Höhe, als durch die Wassermenge imponieren. Der tropische Anstrich fehlt auch hier; es ist ein Rheinfall mit doppelter Wassermasse. Das Getöse der schäumenden Fluthen ist 2 Stunden weit deutlich vernehmbar. Man fährt zur Besichtigung auf kleinen Kähnen von unten hin. Dabei werden diese Nachen durch plötzliche Windstösse, die das Wasser stark aufwirbeln, nicht unerheblich gefährdet. Wo die Bewässerung am Orinoko in der Gegend von Bolivar einigermassen gut ist, kommt auch eine reichere Vegetation zum Vorschein. Da bauen sich dann die wohlhabenden Bewohner der Stadt ihre Landhäuser, doch können Kulturpflanzen auch hier nur durch künstliche Bewässerung gezogen werden Anders wird es im Delta. Dasselbe ist ungefähr dreimal so gross, wie das Grossherzogthum Hessen, und seine Breite beträgt etwa 280 km, was einer Entfernung von Frankfurt bis Freiburg i. B. beiläufig entspricht. Hier entwickelt sich gegen die Mündung zu eine immer üppigere Vegetation. Doch reicht sie immerhin noch nicht an die des Amazonas heran. Die Bewohner, die Guaraunos-Indianer, kommen in kleinen Booten an die Dampfer heran und erhalten da allerlei werthloses Zeug, das ihnen aber grosses Vergnügen macht. Im Grössenverhältniss steht der Orinoko ungefähr der Donau gleich, doch führt er bedeutend mehr Wasser. Sein Stromgebiet umfasst etwa 850 000 qkm. Die Besiedelung ist noch gering, am Oberlauf und im Delta sehr schwach, am bedeutendsten im Mittellauf. Hier beziffert sich die Bevölkerung auf etwa 33—35 000 Menschen, wovon 12 000 auf die Stadt Bolivar entfallen. Diese Stadt wurde Mitte des vorigen Jahrhunderts gegründet und hat später ihren Namen von dem Befreier Südamerikas, Simon Bolivar, erhalten, für den sie den Ausgangspunkt zu seinen Siegeszügen bildete. Die Mischung des indianischen und des spanischen Elementes unter der Bevölkerung ist nicht sehr stark. Der Handel Bolivars ist wesentlich in deutschen Händen (Haus Blohm), auch einige italienische Firmen sind am Platze, Franzosen und Engländer dagegen fast gar nicht vertreten. Der Schwerpunkt des Handels liegt im Verkehr auf dem Orinoko. Daher ist es sehr nachtheilig, dass der obere Orinoko und die Nebenflüsse in der Trockenzeit so wenig Wasser haben, dass kaum ganz flach gehende Dampfer fahren können. Das Geschäft drängt sich somit in die Zeit vom Mai bis November zusammen. Die übrige Zeit herrscht Stille und daher kommt es auch, dass die Deutschen dort im Winter ihre Urlaubszeit erhalten. Die Dampfer sind nach dem Missisippisystem eingerichtet. In den letzten Jahren wurde der Handel von Bolivar durch Konkurrenz mehrfach beeinträchtigt. Von Maracaibo, Porto Cabello und der Hauptstadt Caracas her wurden in dieser Beziehung scharfe Vorstösse ins Apuregebiet unternommen. Ein grosser Vortheil für Bolivar ist es, dass man in 14 Tagen von dort nach Europa gelangen kann. Es verkehren regelmässig Dampfer abwärts nach Trinidad, wo man Anschluss an die Royal Mail hat. Gold und die Erzeugnisse des Waldes sind die Hauptprodukte des Landes, ferner Vieh und Rinderhäute aus den Llanos, Tabak, Kaffee, Balsam, Kautschuk, Tonkabohnen, die zu Oelessenzen verwendet werden und dort ein ausschliesslich deutsches Monopol bilden, Reiherfedern und Vogelbälge, Orchideen und auch etwas Chinarinde. Merkwürdiger Weise fehlt der Cacao, der dort doch seine

Heimath hat. Die Gesamtausfuhr ist noch ziemlich unbedeutend und wird fast nur durch Bolivar vermittelt. Die Goldproduktion ist zurückgegangen. Das Gold findet sich in den Quarzriffen im Süden von Guayana. Etwa um die Mitte dieses Jahrhunderts fing man an, systematisch darnach zu suchen. Aber erst 1856 wurde Ernst mit der Goldgewinnung gemacht. Ein Deutscher, Friedrich Sommer, hat die Hauptentdeckung gemacht. 1857 fanden sich schon 400 Arbeiter dort und wurde ungefähr 1½ Million Francs gewonnen. Seit den 60er Jahren wurde die Ausbeutung der Minen in grossem Maassstab mit Maschinen betrieben. Am bedeutendsten waren die Minen von Callao, deren Aktien auf das 100fache ihres ursprünglichen Werthes stiegen. 1882 wurden 5 Millionen Francs Dividende bezahlt, 1883 23½ Millionen Francs gewonnen, seit 1887 jedoch gieng es zurück. Es ist zwar jedenfalls noch viel Gold vorhanden und es wurden auch im vorigen Jahre wieder neue Funde gemacht, doch ist keine Sicherheit für dauernde Resultate gegeben. Im Ganzen ist der Handelswerth des Orinokogebietes noch gering; doch ist die Aussicht für die Zukunft recht günstig. Die Engländer haben sich bereits nahe der Orinokomündung festgesetzt. Schon schicken sie ihre Vorläufer gegen Venezuela, mit dem seit Längerem ihre diplomatischen Beziehungen abgebrochen sind. Die Erwerbung der grossen Goldminen würde für sie natürlich von grossem Nutzen sein, daher ist ihr Vorgehen sehr begreiflich.

Mittwoch 23. Oktober 1895.

Herr Professor Dr. Theobald Fischer aus Marburg:

Palästina.

Die geographisch-naturwissenschaftliche Erforschung Palästinas hat in den letzten Jahren grosse Fortschritte gemacht. Das Land bietet für den Geographen aber auch ein ausserordentliches Interesse. Es ist der Ausgangspunkt der drei monotheistischen Religionen, denn selbst die Wurzeln des Mohamedanismus laufen dorthin zurück. Palästina ist ein kleiner Theil einer ungeheueren Tafelscholle, die durch der Kreideformation angehörige Schichten gebildet wird. Kohlen, Eisen und überhaupt mineralische Schätze fehlen daher. Früher waren die Kreideschichten von tertiären Schichten überdeckt; jetzt ist indess von den letztern nur noch wenig vorhanden. Da eine Zusammenfaltung dieser Schichten nicht stattgefunden, fehlt es auch an Gebirgen, die durch Faltung entstanden. Nur Bruchspalten und Senkungen bildeten sich, sogenannte Grabenbrüche, die meridional verlaufen. Auf ihnen erfolgten vertikale, wohl vorwiegend centripetale Verschiebungen. In Mittelsyrien haben die Vertikal-Verschiebungen den höchsten Grad erreicht im Libanon und Antilibanon. Hier liegt selbt die Sohle des Grabens 1000 m über dem Meere. Daher ist hier kein Durchgangsland für den Verkehr, weder von Ost nach West, noch von Nord nach Süd. Als Gebirgsland ist es ein niederschlagsreiches Gebiet, gut bewässert und fruchtbar. Dieses begünstigte die Bildung von grösseren Städten an der Küste, wie Tyrus, Sidon u s. w., welche auf künstlichen Wegen den Verkehr aus dem Innern einigermaßen an sich zogen. Aber schon 50 km vom Meere ist vollständige Wüste. Dagegen bildet Nordsyrien ein Durchgangsland für den Verkehr. Als solches hat es in der Ge-

schichte einst eine grosse Rolle gespielt und kann auch in der Zukunft leicht wieder eine solche spielen. Sollte z. B. der Suezkanal einmal geschlossen werden, was durchaus nicht im Bereich der Unmöglichkeit liegt, so wird dieser Landstrich sicher eine grosse Bedeutung erlangen. Das eigentliche Palästina ist dagegen ein durchaus abgeschlossenes Land. Man möchte zwar an und für sich meinen, Syrien wäre eine Verkehrsbrücke von Vorder-Asien nach Aegypten; es ist dies aber nicht der Fall, am wenigsten Palästina. Die Grabenversenkung erreicht in Palästina ihre grösste Tiefe. Die Sohle des todten Meeres liegt 800 m unter dem Spiegel des mittelländischen. Da das Kameel das Hauptbeförderungsmittel ist, so sind diese steilen felsigen Höhen dem Verkehr aus dem Innern zum Meere, aber auch im Innern des Landes äusserst ungünstig. Die wichtigste Verkehrsstrasse ging ehemals an der Ostseite Palästinas vorüber. Dort bildete Petra, ähnlich dem nordsyrischen Palmyra, einen Knotenpunkt. Dem Meere, dessen Küste aller Einbuchtungen entbehrt, ist das Land dadurch so gut wie verschlossen. Für die Umwohner gab es kein Lockmittel, das Land aufzusuchen; es war ihnen ein abgelegenes Grenzgebiet, das ihnen nicht der Mühe werth schien, ihre Kräfte darauf zu verschwenden. Wenn auch immerhin das Land in seiner Kulturentwicklung der Beeinflussung von aussen nicht völlig entzogen war, so konnte sich hier doch ein Volk mit scharf ausgeprägten nationalen Zügen und eigenem Geistesleben entwickeln. In die allgemeine Kulturbewegung musste dieses Land aber erst von aussen hineingezogen werden. Das geschah seit Alexander dem Grossen. Nun trat auch ein weiterer charakteristischer Zug des Landes hervor. Palästina liegt in der Nähe der grössten Welthandelsstrassen. Die Herren dieser Strassen wurden durch nichts in das Land gelockt, dagegen die Bewohner Palästinas aus demselben, durch den Antrieb, ihre Erzeugnisse in den Weltverkehr zu bringen. Rasch verbreiteten sie sich über die Erde, längs des Rothen Meeres nach Süd-Arabien und bis Indien, nach Ägypten, Barka u. s. f. Später gieng das Christenthum von da nach allen Himmelsrichtungen aus. Palästina ist an Flächeninhalt ein kleines Land, ungefähr wie eine mittlere Provinz Preussens, an Bevölkerung übertrifft es sogar nur wenig unsere Stadt Frankfurt. Durch den tiefen Graben des Ghor ist es in zwei Hälften getheilt, das Ost- und Westjordanland. Das Westjordanland trägt heute nur mehr wenig die ursprüngliche Form seiner Oberflächengestalt zur Schau. Die durch Staffelbrüche bedingte Abdachung zum Mittelmeer ist eine sehr sanfte. Nach Osten ist der Abfall zum Ghor sehr steil. Die Wasserscheide befindet sich ziemlich nahe dem Ghor. Die Küstenebene ist im Süden am breitesten. Im Norden zieht sich vom Golf von Akka zum Ghor eine tiefe Querfurche. Das Westjordanland ist sehr wasserarm. Trotzdem finden sich tiefe Erosionsschluchten, die in einer früheren, niederschlagsreicheren Zeit entstanden. Die Hauptverkehrslinie folgt der Wasserscheide. Hier giebt es auch zahlreiche natürliche feste Punkte, die in Verbindung mit einiger Fruchtbarkeit gute Bedingungen zu grösseren Siedelungen abgeben. Es liegen denn auch all die geschichtlich wichtigen Orte in dieser einen meridionalen Linie. Dass Jerusalem der wichtigste geworden, ist geographisch begründet durch seine feste und zentrale Lage. Der Platz, auf dem es liegt, ist eine fast ringsum von tiefen Schluchten umgebene Hochfläche, zu einer

Festung wie geschaffen. Als solche hat es auch in den verschiedenen Perioden der Geschichte eine Rolle gespielt. Es ähnelt sehr unserm Rothenburg a. d. T. Jerusalem erscheint bereits um 1400 v. Chr. als bedeutende Stadt. Nach einander war es ein Hauptsitz von Juden, Christen und Mohamedanern. Auf Schritt und Tritt geschichtliche Denkmäler, zahlreicher selbst als in Griechenland, nur nicht so grossartig. Palästina ist das geschichtsreichste Land der Erde. Daher wurde denn auch seine Geschichte immer mehr gepflegt, seine geographische und naturwissenschaftliche Erschliessung dagegen vernachlässigt. Das Ghor ist zu vergleichen mit der oberrheinischen Tiefebene; was hier der Rhein, ist dort der Jordan. Dieser tritt schon nahe seinem Ursprung in das Ghor ein, hat bei dem ersten kleinen See, den er durchfliesst, dem Huleh, nur mehr 2 m Meereshöhe, sinkt beim Tiberiassee schon 208 m unter den Meeresspiegel und erreicht im Todten Meere die bedeutendste Senkung mit 800 m. Südlich davon hebt sich das Thal allmählich wieder. Der Jordan hat starkes Gefälle und ähnelt ungefähr der Lahn, der er an Länge gleich, an Wassermenge vielleicht etwas überlegen ist. Mit Ausnahme der Gegend am Tiberiassee fehlt es im Ghor heute fast gänzlich an festen Ansiedlungen. Aber eine Menge von Anzeichen lässt darauf schliessen, dass es einst anders war. Das Ostjordanland hat noch mehr den Charakter einer Hochfläche. Dieselbe überragt das Westjordanland etwas an Höhe. Es werden daher die Wasserdämpfe vom Meere her hier verdichtet und die Niederschläge ermöglichen noch Anbau von Getreide auch ohne künstliche Berieselung. Das Interesse des Forschers wird hier gefesselt durch die ungeheuere Zahl von Städten und Dörfern, die sehr wohl erhalten, aber unbewohnt daliegen. Man fragt sich unwillkürlich, wie es möglich war, dass hier, wo jetzt grossentheils Nomaden hausen, einst hochgesittete Menschen wohnten. Das Klima des Landes ist beeinflusst durch die grosse Entfernung vom Ozean und die Nähe der grossen Wüstengebiete. Nur im Küstengebiet herrscht ein gleichmässiges, maritimes Klima, im Hochland dagegen im Winter Frost und Schnee, im Sommer grosse Hitze. Noch wichtiger als das Ausmaass der Wärme ist die Menge und die Vertheilung der Niederschläge. Es gibt solche fast nur im Winter. 67 Prozent entfallen auf die drei Monate Dezember, Januar und Februar. Die Niederschlagsmenge ist gering. Die Pflanzenwelt muss sich dem anpassen. Wasserkräfte als Träger gewerblicher Thätigkeit fehlen gänzlich. Eine Quelle ist ein kostbarer Schatz. Die natürliche Wasserfülle genügte schon in den frühesten Zeiten nicht. Man schuf daher Zisternen, grosse öffentliche Sammelteiche und selbst Wasserleitungen. Jedes Haus in Jerusalem hat heute noch eine eigene Zisterne. Daher kommt es auch, dass bei Belagerungen die Belagerten Wasser in Fülle besassen, während die Belagerer Mangel daran litten. Diesen Verhältnissen entsprechend gedeihen am besten tiefwurzelnde Holzgewächse. Im Ghor ist die Pflanzenwelt ungefähr wie am Südrand der Sahara. Besonders wichtig ist der Oelbaum, daneben Feigen, Reben und Mandeln. Die Baumkultur liefert auch die wichtigsten Gegenstände für die Ausfuhr. Die Waldarmuth ist gross, Brennholz ist sehr kostbar und als Baumaterial dienen Steine und Luftziegel. Das Schaf ist das wichtigste Hausthier, daneben die Ziege und das Kameel; Rind und Pferd treten, weil die Pflanzenwelt nicht die ihnen zusagende

Nahrung liefert, in den Hintergrund. Die Bevölkerung besteht zum kleinen Theil aus Beduinen, zum grösseren aus den sogenannten Fellachen. Die Letzteren sind wahrscheinlich Nachkommen der vorisraelitischen Ureinwohner. Die Stadtbevölkerung ist sehr gemischt. Haben ja doch hier nach einander Griechen, Römer, Araber, Abendländer aller Nationen während der Kreuzzüge und Türken sich häuslich niedergelassen. Als Sprache herrscht allgemein das Arabische, das Türkische tritt als Amtssprache dagegen in den Hintergrund. Für die Bevölkerung scheint jetzt in Folge der Ausdehnung des Verkehrs eine neue Zeit begonnen zu haben. Mit dem zunehmenden Verfall des türkischen Reiches wird der Zuzug der Fremden stärker und stärker. In Jerusalem haben fast alle christlichen Völker Kolonien gegründet, Kirchen, Hospize, Waisenhäuser, Schulen und ganze Stadttheile gebaut. Auch deutsche Ackerbauer und Handwerker von der Sekte der Templer aus Württemberg haben sich dort niedergelassen und durch ihr gutes Beispiel sich Verdienste um das Land erworben. Sie sind ungefähr 1500 Köpfe stark und bilden vier Gemeinwesen. Ebenso ist die jüdische Einwanderung sehr stark. Rothschild hat dort grosse Erwerbungen gemacht. Die Juden zählen etwa 45—65,000; in Jerusalem bilden sie $^5/_8$ der Bevölkerung. Das Land wäre im Stande, das achtfache der heutigen Bevölkerung zu ernähren. Handel und Wandel liegen zwar noch sehr darnieder, aber die Bedingungen für Besserung der Verhältnisse sind günstige zu nennen. Das Ghor wäre mit den Hülfsmitteln der heutigen Technik wohl zu bewässern und liesse sich in einen ungeheuren Garten verwandeln. Jericho mit seinen heissen Quellen könnte eine herrliche Winterstation werden. Auch sonst giebt es noch zahlreiche heilkräftige Thermen, von denen viele noch von den Trümmern grossartiger Bauwerke umgeben sind. Wenn aber eine Wiederbelebung des Landes stattfinden soll, so muss auch Schutz für Person und Eigenthum gewährt werden. Die Römer hatten dies erreicht und was gewesen ist, kann auch heute wieder werden. Palästina besitzt nicht bloss eine grosse Geschichte, es ist auch fähig, in der Zukunft zu neuer Blüthe zu gelangen.

Mittwoch 30. Oktober 1895.

Herr Professor Dr. Siegmund Günther aus München:

Das grosse Laibacher Erdbeben 1895.

Der Vortragende kennzeichnet das furchtbare Erdbeben, welches in der Nacht vom Ostersonntag zum Ostermontag 1895 den Südosten Oesterreichs in Schrecken setzte und welches nach dem am härtesten betroffenen Orte gewöhnlich als das „Erdbeben von Laibach" bezeichnet wird, als ein geradezu typisches, indem die bei demselben wahrgenommenen Erscheinungen es gestatten, die Ursache des Ereignisses mit ziemlicher Genauigkeit zu bestimmen. Es wurde eine Uebersicht über die modernen Erdbebentheorien gegeben, als deren wichtigster Punkt der aufzufassen ist, dass es vulkanische, tektonische und Einsturz-Erdbeben gibt. Während in der allerersten Zeit nach dem Bekanntwerden der Katastrophe mehrere Stimmen sich dahin aussprachen, dass man es mit dem Zusammenbruche unterirdischer Hohlräume zu thun habe, wie solche ja in einem Karstterritorium — und als ein solches ist die

ganze erschütterte Gegend zu betrachten — durchaus nichts ungewöhnliches sind, musste man sich doch bald überzeugen, dass diese scheinbar nächstliegende Art der Erklärung im vorliegenden Falle durchaus nicht als ausreichend gelten könne, einmal, weil der „Schütterkreis" eine viel zu grosse Ausdehnung besass, und dann, weil sich der Boden so sehr lange Zeit nicht beruhigen konnte. Nach den Berichten, welche der Vortragende analysierte, hat man es vielmehr mit einem tektonischen oder Dislokations-Beben zu thun, herbeigeführt dadurch, dass die im Weltraume frei schwebende Erde sich allmählich abkühlt und somit immer kleiner wird, während doch die Masse der Erdrinde die gleiche bleibt, womit also auch die Nothwendigkeit für Verschiebungen und Umsetzungen im Innern der Erdkruste gegeben ist, welche nicht ohne fühlbare Rückwirkung auf die Aussenseite bleiben können. Beobachtungen, welche von den aus Wien nach dem Schauplatze des Unglücks entsendeten Geologen angestellt wurden, haben es als zweifellos erscheinen lassen, dass die Stösse in der Richtung von Südsüdwest nach Nordnordost erfolgten, in einer Richtung also, welche durch die Struktur der Julischen Alpen und durch die Erfahrung von vornherein als die wahrscheinlichste angedeutet war, in einer sogenannten „habituellen Stosslinie". Es wurde auch der Verschiedenheiten gedacht, welche die einzelnen in Betracht kommenden geognostischen Formationen hinsichtlich des Grades der Zerstörung aufwiesen, und nicht minder auch der morphologischen Folgen, welche die zahlreichen Erdstösse in Bezug auf die Bodenkonfiguration und auf das Landschaftsbild nach sich zogen. Nicht unerwähnt durfte es auch der Redner lassen, dass die bekannte Falbsche Hypothese, gemäss welcher die Stellungen der Sonne und des Mondes das Eintreten oder Nichteintreten einer Erderschütterung bedingen sollen, gerade im vorliegenden Falle vollständig Schiffbruch gelitten hat.

Mittwoch 6. November 1895.

Herr Rudolf Stern aus Frankfurt a. M.: **Kreuz und quer durch Java.**

Sieben Wochen weilte der Vortragende während einer Reise um die Welt auf Java, der Perle des ostindischen Archipels. Er besuchte während dieser Zeit, die heisse, an Sehenswürdigkeiten wenig Abwechslung bietende Hauptstadt Batavia zum Ausgangspunkt nehmend, die hauptsächlichsten fast stets den gleichen Eindruck hervorrufenden Städte der Insel, zunächst die durch ihren botanischen Garten weltberühmte, klimatisch günstig und landschaftlich reizend gelegene Residenz des holländischen General-Gouverneurs, Buitenzorg. Auf der noch nicht ganz hergestellten, dereinst die javanische See mit dem indischen Ocean verbindenden Eisenbahnlinie Batavia-Tjilatjap setzte er seinen Weg nach dem kühlen Garoet fort. Von hier aus erfolgte die Besteigung des Papandayan, der sich in der Nacht vom 11. August 1772 durch einen verheerenden Ausbruch, bei dem 40 Dörfer verwüstet wurden und 3000 Menschen umkamen, als ein thätiger Vulkan erwiesen hat. Ueber die Preangerberge, die als das Paradies von Java angesehen werden, gieng es mit kurzem Aufenthalt in Soemadang und Tjeribon an der Nordküste nach dem ungesunden und uninteressanten Samarang und von dort wieder land-

einwärts über Ambarawa, in dessen Nähe der stärkstbefestigte Platz Javas, das Fort Wilhelm I., liegt, nach der berühmtesten und grossartigsten buddhistischen Tempelruine von Boro-Budur. Eine unvergleichliche Aussicht bietet sich hier dem Auge; Hans Meyer, der bekannte Kilimandscharo-Besteiger, erklärt sie wohl für die schönste der Welt. Der in seiner Bauart einzig dastehende Tempel in der Grundform eines Zwanzigecks, mit einer Höhe von 27 m und einem Durchmesser von 114 m, hat fünf über einander liegende reich und kunstvoll ornamentierte Gallerien und vier mit vielen glockenförmigen, gitterartig durchbrochenen Pagoden-Kuppeln und Buddha-Statuen versehene Terrassen. Das Ganze wird gekrönt von einer 8½ m hohen, ursprünglich vollkommen geschlossenen Riesenkuppel. Vermuthlich stammt der Tempel aus dem 8. Jahrhundert n. Chr. Seine Erbauer müssen ein hochentwickeltes Kulturvolk gewesen sein, von dem aber keine Kenntniss auf uns gekommen ist, da die ältesten Chroniken Javas sich in Bezug auf Boro-Budur völlig ausschweigen und an dem Tempel selbst keine einzige Inschrift aufzufinden ist. Die Bildwerke verherrlichen alle das Leben und Wirken des Stifters der buddhistischen Religion, des Königs Siddhartha, dem das Heiligthum auch zweifellos geweiht war.

Die Weiterfahrt zu Wagen berührte Djocia und Soerakarta oder Solo, beides Sitze eingeborener sogenannter „unabhängiger" Kaiser, denen aber der Kontrole halber ein holländischer Resident und ein von ihnen unabhängiger Gegenkaiser beigegeben sind. An den Besuch des bedeutendsten Handelsplatzes der Insel, des an grossen Zuckerfabriken reichen Soerabaya, reihte sich die Durchquerung des Tenggergebirges, welches die Preangerberge an urwüchsiger Wildheit und grossartigem Charakter weit übertrifft. Eine Besteigung des Bromo-Vulkans wurde durch das Wetter vereitelt.

In Blidar hatte der Reisende Gelegenheit, das Neujahrsfest mitzumachen, das für den Javanen den Abschluss einer ihm lästigen Fastenzeit bedeutet und daher in fröhlichster Weise mit Spiel und Tanz, Schmausereien und Feuerwerk gefeiert wird. Das Hauptinteresse vereinigt sich aber auf den Rampokk, Kämpfe zwischen speerbewaffneten Eingeborenen und eingefangenen Panthern und Tigern, wobei es nicht immer ohne Unfall abgeht.

Mit der Eisenbahn kehrte der Vortragende nach Samarang zurück, wo er das Schiff bestieg, um zunächst wieder nach Singapore, dem Ausgangspunkt seines siebenwöchigen Abstechers nach Java, zu fahren und von da seinen Weg von West nach Ost um den Erdball fortzusetzen.

(Der Vortrag ist inzwischen unter dem gleichen Titel als Manuskript gedruckt worden.)

Mittwoch 13. November 1895.

Herr Dr. Eugen Zintgraff aus Neubabelsberg: **Die Entdeckungsgeschichte Kameruns bis zu dessen Deutschwerdung.**

Das sagenhafte Goldland Ophir, das bereits in der alten Schrift erwähnt wird, so begann der Vortragende, wird von manchen Forschern in der Küste von Sofala im portugiesischen Afrika gesucht. Die Beziehungen, welche das längst untergegangene Reich der Malayen, das in der Hauptsache sein Gebiet über das heutige Siam und Kambodscha erstreckte, zu Afrika

hatte, reichten bis in das westliche Afrika hinein. Es sei nicht unwahrscheinlich, dass die um den Golf von Guinea wohnende eigenartige Bevölkerung, die sogenannten Fulbe, deren straffes Haar und helle Gesichtsfarbe sie von den Negern streng unterscheide und für deren Herkommen sich kein Anhalt biete, aus einer malayischen Kolonie jener Zeit herstammte. Die erste vorhandene Urkunde über Afrika finde sich im Herodot, welcher von einer auf Befehl des Königs Necho unternommenen Fahrt der Phönizier um Afrika herum berichte. Vom Ausgang des Rothen Meeres aus müsse diese Fahrt, die jedenfalls durch das Vordringen der Griechen in den westlichen Theil des Mittelmeeres veranlasst sei, ihren Ursprung genommen haben. Das Passiren des Aequators werde in dem Berichte als die Merkwürdigkeit konstatirt, dass man auf der Fahrt von Osten nach Westen die Sonne zur Rechten gehabt habe. Wenn diese für die damalige Zeit, etwa 600 v. Chr., als geographische That ersten Ranges zu bezeichnende Fahrt wenig Folgen gehabt habe, so sei die Ursache in verschiedenen Umständen zu suchen. Einmal sei bei der Rückkehr der Expedition, welche die Auffindung eines neuen Weges zu den westafrikanischen Handelsplätzen der Phönizier zum Zwecke gehabt habe, der König Necho bereits gestorben und sein Nachfolger von anderen Interessen in Anspruch genommen gewesen; des Weiteren hätten aber die schlauen Phönizier jedenfalls wenig Neigung gehabt, über ihre neuen Handelsbeziehungen ihren Mitbewerbern etwas mitzutheilen. Weit weniger Interesse habe die nächste Expedition gehabt, die ein Höfling des Darius, der gewissermassen zur Strafe zum Afrikareisenden gemacht worden sei, unternommen habe. Ein galantes Abenteuer am Hofe von Susa habe diesem die Verurtheilung zum Tode am Kreuze eingetragen. Sartaspes — dieser Name des Anführers der Expedition ist im Gegensatze zu dem des weit verdienstvolleren Anführers der phönizischen Expedition der Nachwelt überliefert worden — kam indessen nur bis zum Ausgang des Rothen Meeres, kehrte dann wieder um und wurde dem ihm angedrohten Schicksal überliefert. Eine zweite grössere Expedition wurde von Karthago aus unter dem Oberbefehl des Admirals Hanno um 550 v. Chr. unternommen. Hanno hat über dieselbe auf einer Erztafel im Tempel des Saturn einen in lapidarem Stil gehaltenen Bericht niedergelegt, von dem eine griechische Uebersetzung existiert. Es wird hierin das Horn des Todes und das Erblicken feuriger Ströme erwähnt; viele Feuer habe man an verschiedenen Stellen der westlichen Küste erblickt und ein hoher Berg, Träger der Götter genannt, habe mit seinem Feuer den Himmel berührt; das Land habe gedampft und man habe das Geschrei der Einwohner und das Tönen von Cymbeln und Pauken gehört. Der Vortragende glaubt, dass die Fahrt der Karthager bis wenige Meilen südlich von Kamerun geführt habe. Der hohe Berg sei der Kamerunberg gewesen, der noch heute im Munde der Eingeborenen Mongoma-Loba, d. i. Träger der Götter, heisse. Die feurigen Ströme hätten von den Grasbränden hergerührt. Zur Zeit der Dürre werde nämlich von den Eingeborenen noch jetzt das mehr als mannshohe Gras in Brand gesteckt und es wälzten sich noch heute die Flammen gleich feurigen Strömen die Thäler entlang; noch heute brauchten die Fischer an der Küste Fackeln beim Fischfang und er selbst habe das Feuer auf dem obersten Drittel des Kamerunberges, der in seinem unteren Theile mit Urwäldern

bestanden sei, zu bewundern Gelegenheit gehabt. Das Tönen der Cymbeln, das Geschrei der Leute würde wohl zur Alarmierung gedient haben, die noch heute in dieser Weise mit Windeseile das Land durchjage. Auch das Dampfen des Landes könne man noch heute zur Zeit der von Aegypten wehenden Winde beobachten. Aber auch diese Fahrt sei für die Geschichtskunde im Allgemeinen ohne Folgen geblieben. Der „dunkle Erdtheil" fiel voller Vergessenheit anheim und war im Mittelalter so unbekannt, dass es eines Heinrich des Seefahrers bedurfte, um ihn neu zu entdecken. Nach Besiegung der Mauren richtete sich das Ziel der Portugiesen auf die Entdeckung eines Seeweges nach Indien. Sie brauchten indessen 70 Jahre, ehe sie dies Ziel im Jahre 1484 erreichten. Unter den Begleitern der Portugiesen befand sich ein Deutscher, der Ritter Behaim, der wohl als erster Deutscher den Boden von Kamerun betreten hat. Von ihm stammt der erste Globus her, den Vortragender in diesen Tagen bei den Nachkommen desselben in Nürnberg in Augenschein nehmen konnte. Der im Jahre 1520 von Schön hergestellte Globus enthält bereits den Namen Kamerun. Der Name stammt von dem portugiesischen Rio dos camarões, d. i. Krebsfluss, den der Fluss, nach dem das Land genannt ist, wegen seines Krebsreichthums zu gewissen Zeiten noch heute verdient. Die Küstenfahrt, die sich an die Entdeckungen der Portugiesen schloss, hatte in der Hauptsache den Sklavenhandel zum Zweck, die nichtswürdigste Erfindung, welche je von den Weissen gemacht wurde. Man hat ausgerechnet, dass bis zum Jahre 1830 gegen 14 Millionen Schwarze von Westafrika nach den Sklavenmärkten Amerikas entführt wurden. Dieser schändliche Handel hat wenig zur geographischen Erforschung des Landes beigetragen. Ein Weniges leisteten die portugiesischen Missionen, von deren Thätigkeit noch heute Ueberreste von Kathedralen und Befestigungen zeugen.

Die eigentliche Erforschung Afrikas datiert erst von der Anregung der englischen Afrikagesellschaft um das Ende des vorigen und den Anfang dieses Jahrhunderts. Die Deutschen betheiligten sich erst seit der Mitte dieses Jahrhunderts. Dem bahnbrechenden Dreigestirn Barth, Nachtigal und Schweinfurth folgten die Jüngeren unserer Zeit, denen es vorbehalten blieb, das Werk derselben zu vollenden.

Mittwoch 27. November 1895.

Herr Dr. Hans Gruner aus Jena: **Die letzte deutsche Togoexpedition.**

(Der Herr Vortragende hat einen Auszug aus seinem Vortrag nicht zur Verfügung gestellt. Vgl. über den Gegenstand Chr. von Bornhaupt, „Die deutsche Togo-Expedition" in: „Deutsche Kolonialzeitung", Neue Folge, 8. Jahrg. 1895 S. 329—331.)

Mittwoch 4. Dezember 1895.

Herr Generalkonsul Ernst v. Hesse-Wartegg aus Luzern: **Das moderne China und seine Bedeutung für Deutschland.**

Nach unseren landläufigen Begriffen können wir uns eigentlich ein „modernes" China nicht denken; es giebt aber doch ein solches. Vor 50 Jahren

freilich hätte man es nicht geglaubt, dass heute 26 chinesische Häfen den Europäern offen stehen, von denen Tausende in denselben wohnen, dass das Reich der Mitte schon Eisenbahnen und Telegraphen und andere moderne Errungenschaften besitzt. Ja, Redner hat sogar schon die Erfahrung gemacht, dass man heutzutage in China viel leichter und unbehinderter reisen könne, als in dem doch viel höher kultivierten Japan. Für das Zurückbleiben der Chinesen in der Kultur gibt es verschiedene Gründe. Einen der hauptsächlichsten bildet der Umstand, dass die Blicke des Chinesen immer nach rückwärts, auf seine Vergangenheit gerichtet sind und er also gleichsam mit dem Rücken voranschreitet. Darauf ist auch die jüngste schwere Niederlage Chinas zurückzuführen. Die Chinesen bewohnen ein gesegnetes Land, das ihnen ohne Mühe stets reichlich gab, was sie brauchten; daher versumpften sie immer mehr und mehr. Nur so konnte es auch den Mandschu gelingen, sich der Herrschaft über das gewaltige Reich zu bemächtigen. Zwischen ihnen und den eigentlichen Chinesen hat man wohl zu unterscheiden. Die Letzteren sind ein ehrliches Volk und den europäischen Sitten durchaus nicht so abhold, als man gewöhnlich glaubt. Ihrer Religion nach sind sie Buddhisten und Anhänger des Ahnenkultus, in welch' letzterem ihr stetes Rückwärtsblicken, ihr Zehren von der Vergangenheit nicht zum geringsten Theil mitbegründet ist. Sie glauben, dass die Geister der Vorfahren, die mit den Göttern in enger Verbindung stehen, die Lebenden beschützen. Die grösseren Häuser, in denen ganze Geschlechter beisammen wohnen, besitzen ihre eigenen Ahnentempel, wo die sogenannten Ahnentäfelchen aufbewahrt sind und für die Geister der Abgeschiedenen Speisen aufgestellt werden, an deren Geruch dieselben sich sättigen. Furcht vor dem Tode kennen die Chinesen nicht; denn unter den Reichen ist es z. B. üblich, das Holz zu den eigenen Särgen bei der Verheirathung als Hochzeitsgeschenk zu geben. Einen weiteren Grund für das Zurückbleiben der Chinesen erblickt Redner in der niedrigen Stellung und dem bedeutungslosen Leben der chinesischen Frau. Denn es sei ein alter Erfahrungssatz, dass, je höher die Kultur eines Volkes sei, desto höher auch die Frau bei ihm geachtet werde. Der Chinese aber geht nach dem Satze: Der Mann ist die Sonne, die Frau der Mond und die Nebenfrauen die Trabanten. Die Ehe hat nur den Zweck, einen Sohn zu erhalten, der nach des Vaters Tode für dessen Geist sorge. Um dies zu erreichen, adoptieren nicht selten solche, welche die Mittel zu einer Heirath nicht haben, einen Sohn aus fremder Familie. Ja, es giebt arme Teufel, die deshalb sich köpfen lassen. Sie lassen sich nämlich als Stellvertreter für reiche Verurtheilte erkaufen, was in China möglich ist, bestellen sich für die erhaltene Summe einen Adoptivsohn, der dafür die Kindespflichten dem Geiste des Todten gegenüber zu erfüllen hat, und legen alsdann ruhig ihr Haupt auf den Block. Die chinesische Frau nimmt in ihrem Leben eine dienende Stellung ein, zuerst bei den Eltern, dann bei dem Mann und den Schwiegereltern. Die barbarische Verkrüppelung der Füsse bei den Frauen übt nach der Ansicht des Redners sowohl auf ihre ganze eigne Entwicklung, wie auf die Erziehung und Entwicklung der Kinder schädigenden Einfluss aus. Und da diese Unsitte besonders in der herrschenden Klasse besteht, so machen sich die Folgen auch gerade bei ihr am meisten fühlbar.

In der chinesischen Hauptstadt sind die beiden Volksklassen völlig abgesondert: Die Mandschu bewohnen den nördlichen, die Chinesen den südlichen Theil. Ehen zwischen den beiden sind verboten. Der Kaiser ist vom Volke gänzlich abgeschlossen. Er kam als Knabe von drei Jahren zur Regierung, welche die Kaiserin-Exregentin für ihn führte. Erzogen wurde er von einigen Mandarinen. Verdiente er Schläge, so wurden sie einem für ihn aufgestellten Prügelknaben ertheilt, bei welcher Execution die kleine Majestät zusehen musste. Als der Kaiser heirathen sollte, wurde schon lange vorher allen Mädchen seines Volkes verboten, eine Ehe einzugehen. Sie mussten sich alsdann zu Tausenden in Peking vorstellen, wo der Kaiser 300 unter ihnen sich auswählte. Aus diesen wurden nach sechs Monaten 30 und daraus erst nach weiteren sechs Monden die offizielle Kaiserin erwählt. Ausser ihr gibt es zwei Kaiserinnen zweiter Klasse, sieben dritter u. s. w. Im Ganzen befinden sich im kaiserlichen Palaste an 6000 Frauen. Der kaiserliche Hofstaat hat seine eigenen Minister, genau so wie das Reich. Das Zeremoniell am Hofe ist, wie bei den Chinesen überhaupt, ein sehr strenges. Es sind sogar die Speisen für den Kaiser vorgeschrieben. Es leben in Peking 6000 kaiserliche Prinzen, in 12 Klassen eingetheilt. Die geradlinigen Descendenten tragen gelbe Gürtel, die andern rothe. Die Prinzen 12. Klasse haben nur mehr ein Monatseinkommen von vier Mark, weshalb sie sich der Corruption, von der übrigens die höheren Kreise Chinas allgemein durchsetzt sind, äusserst zugänglich zeigen. Es gibt Banken in China, die junge Leute zu Mandarinen ausbilden lassen, welche ihnen dann später, wenn sie Beamte sind, mit 12 Prozent ihre Auslagen wieder erstatten müssen. Da die Amtsdauer in China nur drei Jahre beträgt, so muss der Mandarin während dieser Zeit soviel zusammenstehlen, um die Bank zu zahlen, sowie für sich und die Seinen zu sorgen und zwar auch für die Zukunft, da er nicht weiss, ob und wann er wieder an die Krippe kommt. Von einer Steuer, die vielleicht jährlich 1000 Millionen einträgt, bleiben 800 Millionen in den Händen der Mandarinen hängen. Treibt es ein Mandarin gar zu bunt, so laden ihn seine Unterthanen freundlichst ein, eine Sänfte zu besteigen, mittelst der sie ihn vor die Stadt befördern, worauf sie schleunigst ihre Thore schliessen. Zeichnet sich dagegen ein Mandarin durch Ehrlichkeit aus, so werden zum Zeichen der Anerkennung seine Stiefel unter einem Stadtthor aufgehangen.

China ist, meint Redner, ohne Uebertreibung das reichste Land der Welt. Ungeheure Kohlenlager, Kupfer, Zinn, Eisen, Gold, Reis, Thee, Wolle, Seide, alle diese Schätze finden sich hier und brauchen nur gehoben zu werden. Wenn dies bis jetzt nicht gelang, so lag es grossentheils daran, dass man China weit unterschätzte. Der Chinese behandelt den Fremden, wenn er nicht kommt, ihm seine Religion aufzudrängen, sehr freundlich und gastlich; zu leiden haben eigentlich nur die Missionäre. Feindseligkeiten, wenn sie vorkommen, gehen meist von den Mandarinen aus, die wohl wissen, dass, wenn China den Fremden erschlossen wird, ihre Macht und ihr Treiben ein Ende hat. In den Freihäfen bilden die dort entstandenen europäischen Kolonien eigene Republiken, die sich selbstständig regieren. Die Gerichtsbarkeit üben die Konsuln aus, bei Streitigkeiten mit Eingeborenen in Gemeinschaft mit einem chinesischen Richter. Diese Kolonien haben an den grösseren

Plätzen vielfach unter sich ein reguläres Militär organisiert und allenthalben gute Vertheidigungsmassregeln getroffen, von denen sie jedoch nicht allzu oft Gebrauch zu machen gezwungen werden. In Shanghai besteht ein grosser deutscher Klub Der deutsche Export nach China hat sich in den letzten Jahren sehr bedeutend gestaltet. Die Schifffahrt unter deutscher Flagge dahin beträgt etwa jährlich 2 Millionen Tonnen. Der chinesische Markt hat für Deutschland eine grosse Bedeutung, eine viel grössere, als der japanische. Denn Japans Antheil am deutschen Handel beziffert sich in einem Jahre nur auf 20 Millionen Mark, während der chinesische 150 Millionen Mark beträgt. Die Japaner sind nur unsere Konkurrenten, sie haben von uns gelernt und nur genommen, aber wenig gegeben. Auch ist es nicht zweifelhaft, dass der japanische Markt, wie in den letzten Jahren, noch weiter sinken wird. China ist die grosse Wiese, auf der die deutsche Industriekuh auf die Weide gehen muss; dort sind noch Millionen zu holen.

Mittwoch 11. Dezember 1895.

Gemeinsame Sitzung des Vereins für Geographie und Statistik, der Senckenbergischen naturforschenden Gesellschaft, des Physikalischen Vereins und des Deutschen und Oesterreichischen Alpenvereins: Herr Dr. Julius Ritter von Payer aus Wien: **Eine neue wissenschaftlich-künstlerische Polarexpedition.**

Nachdem Herr Dr. Petersen den Redner Namens der vier Vereine begrüsst hatte, begann letzterer mit der Bemerkung, wie ihn der Weg nun schon dreimal nach dem hohen Norden geführt habe. Er habe nicht geglaubt, dass er noch ein viertes Mal an eine Reise dorthin denken würde; jedoch die Idee, mit einer wissenschaftlichen Erforschung der Polargegenden eine künstlerische zu verbinden, habe ihn den Plan zu einer neuen Expedition fassen lassen. Ob dieselbe nach Norden oder nach Süden gehen wird, ist einerlei; die Ausrüstung ist in beiden Fällen dieselbe. Wenn der Süden gewählt wird, muss das wissenschaftliche Interesse in den Vordergrund treten. Das Eis des Südens ist niemals wissenschaftlich untersucht worden, man kennt nichts von seiner Struktur und seinen Bewegungen, man weiss nichts von dem Lande, von der Thier- und Pflanzenwelt; es ist unbekannt, ob dort Menschen wohnen. Alle Expeditionen, die bisher nach dem Südpol giengen, trugen Bedenken, sich in das Packeis hineinzuwagen, und so kommt es, dass von dort alle Schiffe zurückkehrten, während im Norden so manches zerschellte oder vom Eise zerdrückt wurde. Es wäre unbillig, die Seefahrer deshalb zu tadeln; mit ihren mangelhaft ausgerüsteten Segelschiffen konnten sie nicht das wagen, was mit eisfest gebauten Dampfschiffen möglich erscheint. Das geographische Resultat der bisherigen Reisen zeigt eine Inselkette um den Pol herum, Australien gegenüber vielleicht einen Kontinent. Was jedoch von der bis zu 200 m hohen Eismauer erzählt wird, die weiteres Vordringen verhindern soll, erscheint kaum glaublich. Im Norden gibt es etwas Aehnliches nicht. Die Schiffer müssen durch Nebel oder athmosphärische Erschei-

nungen getäuscht oder zufällig auf grössere Gruppen von Eisbergen getroffen sein. Das Gebiet südlich von den Kerguelen ist am wenigsten durchforscht; Ross, der tüchtigste Polarforscher, kam nicht hierher. Schon aus diesem Grunde empfiehlt sich ein Vordringen von dieser Seite aus und der Versuch, von hier aus möglichst weit nach Süden zu gelangen. Ganz anders liegt die Sache im Norden. Eine hierher geführte Expedition könnte endlich einmal der Kunst und zugleich der Wissenschaft wichtige Dienste leisten und die alte irrige Vorstellung von der Einförmigkeit der Polarwelt ausrotten helfen. Häufig ist der Vortragende im Laufe der letzten dreissig Jahre, nicht nur von Laien, über das Aussehen der Polarwelt befragt worden. „Nicht wahr, im hohen Norden hat man nichts mehr als eine schneebedeckte Ebene, weiss und immer weiss, so dass man Land und Packeis nicht unterscheiden kann? Alles ist ohne Leben und Bewegung und darüber breitet sich ein trüber, grauer Himmel aus?“ Redner hat fast fünf Jahre im Norden gelebt und ist stets von Neuem gefesselt worden durch die Mannigfaltigkeit und die Schönheiten der Erscheinungen, die man dort beobachten kann. Welcher Zauber liegt nicht in der Dämmerungszeit mit ihrer Stille! Wie abwechslungsreich sind nicht Land und Eis, Berge, Luftspiegelungen, über die so viele falsche Vorstellungen herrschen. Besonders die Luftspiegelungen bieten viel Interessantes. Schiffe, die zu weit entfernt sind, als dass sie gesehen werden könnten, erblickt man in der Luft schwebend, oft drei bis viermal über einander. Das Land erscheint zwei- oder dreimal überhöht; aus Kegelbergen werden Würfel; Inseln und Klippen erheben sich und schweben frei in der Luft, oftmals verkehrt. Die Sonne scheint mehrmals aufzugehen und kann erblickt werden, ehe sie den Horizont erreicht. Man sieht Doppelsonnen, Sonnenfackeln, Nebensonnen und Nebenmonde in mannigfachen Abwechselungen. Irrthümlich sind die Vorstellungen, die man vom Lande hat: nur flache Inseln sind mit Eis bedeckt. Auf den Bergen, selbst den höheren, giebt es keine sommerliche Schnee- oder Eisdecke. Nur Gletscher ziehen sich herab, wie in den Alpen. Man kann sogar im Sommer in Blumen einhergehen. Sind sie auch nicht so dicht gesät, wie auf unseren Wiesen, so sieht man doch oftmals weite Flächen bedeckt mit weissen, blauen, gelben und rothen Blumen. Gerade die heisse Jahreszeit ruft unter dem fast senkrechten Strahl der Sonne eine reiche Blumenpracht hervor. Kaiser Wilhelmsland ist im Besonderen von hoher Schönheit, mit dem tiefblauen Wasser seiner Fjorde, in denen Eisberge schwimmen, und den hohen Felswänden. Die Bewohner des Nordens, die nur an der Küste leben können, wo die Thierwelt des Meeres ihnen Nahrung giebt, sind kurzlebig, wie die Pflanzen. Mit dem vierzigsten Lebensjahre sterben sie dahin. Auch sonst sind sie am Aussterben, weil die Thiere, die ihnen Nahrung geben, immer weiter zurückgedrängt und ausgerottet werden. Verlassene Hütten, bemooste Steinringe zeigen, dass hier einst ein reicheres Leben war. Auch die Pflanzen- und Thierwelt entsprachen früher einem wärmeren Klima; das zeigen versteinerte Bäume, Araucarien und Korallenriffe, wie man sie heute nur noch in äquatorialen Gegenden findet. Eine nordwärts geführte Expedition könnte sich auch eingehend mit Prüfung des Erdmagnetismus beschäftigen, der wegen der Nähe der magnetischen Pole zu besonderen Erscheinungen Veranlassung giebt. Studien über die Gesetze der Refraktion

des Lichtes, Messungen der Höhe um Sonne und Mond, Bestimmungen über die Lage von Sonne und Nebensonnen, würden wichtige Aufschlüsse über die Phänomene der Atmosphäre geben. Beobachtungen über den Schall könnten sich anschliessen, der gerade im Norden auffallende Erscheinungen aufweist. Kann man doch zuweilen ein mit gewöhnlicher Stimme geführtes Gespräch auf 5—800 Schritte hören. Und für geographische Aufnahmen giebt es kaum ein dankbareres Gebiet, als die arktischen Regionen.

Der Vortragende schilderte sodann im Weiteren die Art des Lebens und Forschens in den Polargegenden, die Schlittenreisen, Wohnung, Kleidung und Speise, die Einsamkeit der Polarnacht und die Jagd auf Eisbär und Walross. Er beschrieb die grimme Kälte, die bewirkt, dass der Athem als dichte Schneewolke herniederfällt und deutete die Schwierigkeiten an, welche das Arbeiten mit den Beobachtungsinstrumenten bei strenger Kälte und das Umgehen mit dem Gewehr machen. Eine gut ausgerüstete Polarexpedition wird, wenn nicht besondere Zwischenfälle eintreten, den Verlauf nehmen, der beabsichtigt ist. Der Vortragende zeigte an Einzelheiten, wieviel bei dem Vordringen nach Norden zu beobachten ist, und wies aus der Erfahrung nach, wie man am sichersten, ohne Gefährdung von Mensch und Schiff und doch nutzbringend, reist; er gab schliesslich an, welche Menschen am besten das Klima ertragen, am wenigsten unter den Unbilden der Witterung zu leiden haben; nicht auf die Nationalität, sondern auf die Individualität kommt es an. Mit dem Wunsche, dass das geplante Unternehmen einen glücklichen Ausgang nehmen möge, schloss er seinen Vortrag.

Mittwoch 8. Januar 1896.

Herr Professor Dr. Willi Ule aus Halle a. S.: **Falbs Theorie unter wissenschaftlicher Beleuchtung.**

Der Vortragende äusserte zunächst, es sei Thatsache, dass Falb eine grosse Schaar von Anhängern besitze. Man begegne nicht bloss im Volke, sondern auch in Tagesblättern und in gebideten Kreisen Anschauungen, die der seinen geneigt seien. Das musste der Wissenschaft zu denken geben, und sie habe es auch nicht an Bemühungen fehlen lassen, um die Irrthümer Falb's zu widerlegen, leider bis jetzt mit nicht allzu grossem Erfolge. Falb wusste den im Volke wurzelnden, uralten Glauben vom Einfluss des Mondes auf das Wetter geschickt für seine Zwecke zu benutzen und fand dadurch als ein Mann, der sich in ein wissenschaftliches Kleid hüllte, um so leichter Glauben. Männer wie Overzier in Köln und Friesenhof in Ungarn leisteten ihm dabei Gefolgschaft. Nachdem die wissenschaftlichen Kreise den Wetterpropheten aus ihrer Mitte verbannt, wurde er beim grossen Publikum gleichsam als Märtyrer seiner Sache betrachtet. Auch die Art seines Auftretens und seine Redegewandtheit trugen viel zu seinen Erfolgen bei. Ein Fehler bei der wissenschaftlichen Bekämpfung der Falb'schen Theorie wurde auch dadurch begangen, dass man sie meist nur im Allgemeinen angriff, während das Laienpublikum nicht die nöthige Kenntniss davon besitzt, um der gegentheiligen Ueberzeugung zugänglich zu sein. In dem Buche: „Von den Umwälzungen im Weltall" entwickelte er seine Theorie von dem Einfluss des

Mondes auf die Erdbeben. Er bildete sich seinen Schluss dabei einfach aus der grossen Hochfluth im Jahre 1868 und den gleichzeitig auftretenden Erdbeben, indem er einen Zusammenhang zwischen den beiden konstruierte. Aus dem Vorhandensein von Ebbe und Fluth im Meere kommt er zu der Annahme, dass das gleiche auch in der Atmosphäre der Fall sein müsse, und gelangt so zu dem Einfluss des Mondes auf das Wetter. Dem oberflächlichen Blicke erscheinen diese Schlüsse sehr einfach und einleuchtend; thatsächlich aber sind es die schwersten Fehlschlüsse. Wer einigermassen in den Mechanismus der Atmosphäre geblickt, der wisse, dass derselbe nicht so einfach ist. Falb habe verschiedentlich gezeigt, dass er nicht einmal auf dem Gebiete der Meteorologie zu Hause ist. Bei seinen Behauptungen stütze er sich auf seine eigene Statistik, die ihm scheinbar überall Recht gebe, in Wirklichkeit aber durch und durch hinfällig sei. Die Zunftgelehrten, wie Falb sie nennt, haben sich der Mühe des Versuchs unterzogen, seine Theorie zu stützen. Sie sind gar nicht abgeneigt, einen Einfluss des Mondes auf das Wetter einzuräumen, ja bis zu einem gewissen Grade gebe es selbst auch eine Ebbe und Fluth in der Atmosphäre. Nur müsse man es Falb, meint Redner, zum Vorwurf machen, dass er Prognosen auf seine Theorie gründet und sich damit an das grosse Publikum wendet. Er sei jedenfalls ein hochbegabter Mann und man könne es nur bedauern, dass er der Wissenschaft den Rücken gekehrt. Mit seiner Erdbebentheorie habe Falb Fiasko gemacht, denn er fusse dabei auf einer Statistik, die längst als falsch nachgewiesen sei. Noch wunderbarer klinge seine Lehre von der Sintfluth und Eiszeit, die er als eins betrachtet. Uebrigens wäre, solange er solche Spekulationen für sich betriebe, nichts einzuwenden, aber wenn er damit hinaus ins grosse Publikum trete, so könne man nur wünschen, die Wissenschaft möge Kraft genug besitzen, um auch den Laienkreisen die Irrigkeit der Falb'schen Theorien darzuthun. Zum Schlusse spricht Redner den Wunsch aus, dass sein Vortrag die schon von vornherein gegen Falb Gesinnten in ihrer Ansicht bestärkt, etwaigen Anhängern Falb's aber Zweifel an dessen Theorien erregt haben möge.

Mittwoch 15. Januar 1896.

Herr Forstmeister G. Borgmann aus Oberaulau: **Das Schwalmthal und seine Bewohner.**

Redner, der bereits seit 19 Jahren unter diesem interessanten Volke weilt, stellte zunächst den Begriff der „Schwalm" fest, die nicht das ganze Thal des an der Nordseite des Vogelsberges entspringenden Schwalmflusses, sondern nur einen Theil desselben in einer Länge von 20 und einer Breite von 12 km mit 40 Dörfern und 3 Landstädten umfasse. Die Bevölkerung zählt nicht ganz 20,000 Einwohner, wovon 6450 auf die Städte entfallen. Jetzt noch vorhandene Namen von nicht mehr existierenden Dörfern weisen darauf hin, dass die Bevölkerung früher viel dichter gewesen sein muss. Die Wasserscheide der Schwalm und Fulda lässt sich als scharfe natürliche Grenze für dieses eigenartige Volk betrachten. Redner erklärt sich daher gegen die Ansicht H. v. Pfister's und Schrödter's, die nur einen Theil dessen, was

man gewöhnlich als „Schwalm“ bezeichnet, für echt gelten lassen wollen. Der Vortragende giebt dann weiterhin an der Hand einer reichhaltigen Ausstellung von Kleidungs- und Gebrauchsgegenständen aller Art, die er mit vieler Mühe zusammengebracht, sowie einer Kollektion von Gemälden des bekannten Malers Blume-Siebert eine ausführliche Schilderung von den Schwälmern selbst, ihrer Tracht, ihren Sitten und Gebräuchen. Die Männer sind gross und hager mit dunklen Haaren und stets glatt rasiertem Gesichte. Auch die Frauen sind gross und kräftig, haben aber blondes Haar und auffallend kleine Füsse. Merkwürdig ist, dass die Kinder in der Jugend, Knaben wie Mädchen, blondes Haar besitzen. das sich aber bei den ersteren mit Zunahme der Jahre verdunkelt. Die Tracht der Schwälmer ist ungemein reichhaltig und je nach dem Stand und den Festlichkeiten, zu denen sie angelegt wird, in sich wieder verschieden. Die dazu nöthigen Stickereien werden von den weiblichen Angehörigen grösstentheils selbst verfertigt. Eine besondere Eigenthümlichkeit ist es, dass die Frauen stets, selbst bei der Arbeit im Stalle, weisse Strümpfe tragen. Die grösste Pracht wird bei den Hochzeitsfesten und Kirchweihen entfaltet, bei welchen Gelegenheiten sie auch ihren Nationaltanz aufführen. Doch geschieht dies in der letzten Zeit, besonders in Anwesenheit Fremder, immer seltener. Einer ihrer Tänze, der sog. Siebensprung, ist überhaupt bereits ganz ausgestorben. Bei der Trauung geht die Braut zuerst entweder allein oder von zwei Burschen geführt zur Kirche, dann folgt der Bräutigam ebenfalls allein oder von zwei Jungfern geleitet. Das Verlassen der Kirche nach vollzogener Trauung wird in umgekehrter Reihenfolge bewerkstelligt. Und so bleibt es dann auch im späteren Leben; denn man kann beobachten, dass ein Schwälmerehepaar nie neben einander, sondern stets die Frau hinter dem Manne geht. Nach der Heimkehr von der Trauung wird der Braut bei der Ankunft im Hause ein Gläschen mit Branntwein gereicht, das sie leert und rücklings hinter sich wirft. Zerbricht alsdann das Glas, so bedeutet das Glück für den jungen Ehestand. Den Schwälmern eigene Gebräuche sind ferner das Lehnausrufen, eine Art durch die Oeffentlichkeit, ohne Zustimmung des betreffenden Paares herbeigeführte Verlobung, die auf die heidnische Urzeit zurückgeführt wird, und das Hexenschnappen, ein von den Burschen des Dorfes am 1. Mai (Walpurgis) durch Peitschenknallen verursachter Höllenlärm, der den Zweck hat, die Hexen von der Gegend fern zu halten. Das Kammerwagenfahren ist dagegen ein auch bei anderen Volksstämmen mehrfach sich findender Gebrauch. Ueber die Abstammung der Schwälmer sind die Gelehrten nicht einig. Man hat sie für Kelten oder für eingewanderte östliche Germanen gehalten. Die meisten Forscher aber nehmen an, dass sie echte Chatten sind. Der Vortragende selbst hält sie für eine Mischrasse zwischen Kelten und Römern, die zur Zeit der Römerkämpfe in Germanien entstand. An ihrer Eigenart und ihren Gebräuchen halten die Schwälmer mit bewundernswerther Zähigkeit fest. Auch vermeiden sie, soweit es geht, eine Verschmelzung mit den Umwohnern. Mit einer energischen, durch Zahlennachweise begründeten Widerlegung der vielfach verbreiteten Ansicht, dass die Schwalm auf einem sittlich tieferen Niveau sich befinde, schloss Redner seinen Vortrag.

Digitized by Google

Mittwoch 22. Januar 1896.

Herr Dr. Siegfried Passarge aus Berlin: **Land und Leute im Hinterlande von Kamerun.**

Redner machte die im Winter 1892/93 von einem Berliner Comité ausgerüstete Expedition nach Kamerun als wissenschaftlicher Begleiter mit. Von den politischen Erfolgen, die im Abschluss einer Reihe von Schutzverträgen bestanden, abgesehen, gelang es damals, Land und Leute gründlich kennen zu lernen. Die Bewohner rekrutieren sich vorwiegend aus eingeborenen Negerstämmen und den hamitischen Fulbe. Die eingeborenen Neger zerfallen wieder in zwei Gruppen, die Bantu- und die Sudan-Neger. Die Ersteren entsprechen mehr dem Typus eines Negers, wie man in Europa sich ihn vorzustellen gewohnt ist. Dagegen sind die Sudan-Neger meist sehr schön gebaute Gestalten. Die beiden Stämme unterscheiden sich auch wesentlich durch die Sprache. Die Ersteren bilden Deklination und Konjugation durch Vorsetzen, die Letzteren durch Anhängen von Silben; jene bauen viereckige, diese runde Häuser. Die Bantu betreiben vorwiegend den Anbau von Yam, einer aus Süd- und Central-Amerika eingeführten Pflanze, die Sudan-Neger leben grossentheils von Hirse. Die Letzteren führen Bogen und Pfeil, während die Bantu mit einer Art Armbrust und Speeren bewaffnet sind. Beide eingeborenen Stämme stellen allem Anschein nach ein grosses, aus Wüstenvölkern und Negerstämmen hervorgegangenes Mischvolk dar. Ueber sie herrschen die hamitischen Fulbe, ein an Körpergestalt unscheinbares, aber in der Ertragung der grössten Strapazen eine wunderbare Ausdauer bethätigendes Volk. Sie sind rinderzüchtende Nomaden und kamen wahrscheinlich im 15. und 16. Jahrhundert aus dem Gebiet des Senegal. Der Rassenunterschied ist jedoch unter diesen afrikanischen Völkern ein viel weniger auffallender, als der Religionsunterschied, der sich zwischen dem Islam und dem Heidenthum geltend macht. Mit der Annahme des Islam wird durch Kleidung, Schrift und Schriftsprache etwas Einheitliches geschaffen, das die Leute zusammenschliesst. Bei den Männern ist dann ein Stammesunterschied kaum bemerkbar; nur die Frauen lassen denselben durch die Art ihrer Haarfrisur erkennen. Die Frau besitzt hier, obwohl Mohamedanerin, doch viel grössere Freiheit, als sonst im Orient. Eine ausserordentliche Rolle im Haushalt des Centralafrikaners spielen die Sklaven, bei denen Hörige und Kriegssklaven zu unterscheiden sind. Ihr Loos ist im Allgemeinen nicht so schlimm, wenn auch zugegeben werden muss, dass die Kriegssklaven, solange sie nicht endgültig verkauft sind, äusserst schlecht behandelt werden. Dagegen sind die Hörigen ziemlich gut daran. Das Verhältniss, in dem sie zu ihren Herren stehen, ist ein patriarchalisches, Zug für Zug dasselbe, wie schon Homer es uns geschildert. Sie besorgen nicht nur den Haushalt, sondern sie liefern auch die Kräfte für die nicht unbedeutende Industrie des Sudan. Die Städte sind hier sehr bedeutend, sie weisen Einwohnerzahlen bis zu 80,000 auf. Im Mittelalter herrschte da, ähnlich wie in Europa, ein ausgedehntes Vasallenwesen. So entwickelte sich z. B. das grosse Kaiserreich Sokoto ganz ähnlich wie das heilige römische Reich deutscher Nation und verfiel auch schliesslich wieder in derselben Weise. Gegenwärtig sind es die

rührigen und fleissigen Stämme der Haussa und Kanuri, die sich immer mehr in die Höhe arbeiten, während die Fulbe allenthalben verarmen. Die Haussa insbesondere dehnen sich mächtig aus und saugen die Heidenstämme auf. Ihnen wird wohl in Zukunft der Sudan gehören. Die für uns wichtigste Frage ist nun: Wie stellen sich diese Völker den Europäern gegenüber? Schon von allem Anfang stiessen die europäischen Expeditionen auf den Widerstand der arabischen Kaufleute, denn diese erkannten in den Europäern sofort die gefährlichen Konkurrenten. Und der Wüstenhandel ist in der That durch den von der Küste her eindringenden europäischen Markt schwer geschädigt. Vom Nigir und Benue aus wird der Sudan mit europäischen Waaren überschwemmt, insbesondere auch mit Salz, das früher einen Hauptfaktor für den Wüstenhandel bildete. Die dabei am meisten betroffenen Stämme der Berber sind daher auch grossentheils verarmt und drängen dem Sudan zu, für dessen Staaten sie vielleicht bald eine erhebliche Gefahr bilden dürften. Die brennendste Frage aber für diese Völker, wie für die Mohamedaner überhaupt, ist wohl die Sklavenfrage. Das entschiedene Vorgehen Europas gegen die Sklaverei hat eine Gährung in der ganzen islamitischen Welt hervorgerufen, die bereits allenthalben zum Ausbruch kommt. Bei der engen Verknüpfung aber, in welcher die Sklaverei mit dem sozialen Leben dieser Völker steht, könne man, so meint Redner, nicht genug darauf aufmerksam machen, welche Gefahr in einer ungestümen Behandlung der Sklavenfrage liege.

Mittwoch 29. Januar 1896.

Herr Pastor Wilhelm Faber aus Berlin: **Baku, die Petroleumstadt am kaspischen Meere.**

(Der Herr Redner weilt z. Z. in Armenien und konnte daher nicht um einen Auszug aus seinem Vortrage angegangen werden.)

Mittwoch 5. Februar 1896.

Herr Waisenhausinspektor Konrad Ferdinand Müller aus Frankfurt a. M.: **Transvaal und die Boers.**

Als vor wenigen Wochen Seine Majestät Kaiser Wilhelm II. dem Präsidenten der „Zuid-Afrikaanschen Republiek“ telegraphischen Glückwunsch sandte gelegentlich des siegreich abgeschlagenen Ueberfalls der Polizei-Truppe der Chartered Company unter dem Commando des Dr. Jameson, da jubelte, mit Ausnahme Englands, die ganze civilisierte Welt dem jugendlichen Herrscher zu, der mit dieser Kundgebung aussprach, was alle Nationen dachten. Jeder, der einigermassen die Colonial-Politik Englands im Allgemeinen und die am Cap im Besonderen kennt, weiss, dass die grosse britische Nation kein Mittel unversucht lässt, ihre Colonial-Macht zu vergrössern, und darauf war es auch abgesehen, als man die feindliche Zuid-Afrikaansche Republiek überfiel.

Das Capland wurde gelegentlich der Entdeckung des Seewegs nach Ostindien durch den Portugiesen Vasco da Gama im Jahre 1497 zuerst in Europa bekannt und besetzt, 155 Jahre später im Auftrage der Generalstaaten von Holland durch die im Jahre 1652 erfolgte Gründung der Ostindischen

Compagnie in Besitz genommen und zunächst von dem Arzt und Kaufmann Jan van Riebek verwaltet. Durch die kriegerischen Verwicklungen der 90er Jahre des vorigen Jahrhunderts gelang es England, den Süden Afrikas in Besitz zu bekommen und nach mehrfachen vergeblichen Wiedererlangungsversuchen von Seiten Hollands verblieb das Capland schliesslich der Krone Grossbritanniens.

Die Nachkommen der ersten weissen Bewohner des Caplandes sahen sich, in Folge der ihnen unbequemen englischen Herrschaft, zu „trekken" d. h. in grossen Massen auszuwandern veranlasst und so entstanden nach unsagbar schweren und blutigen Kämpfen — denn es mussten auch die Kaffern, Hottentotten und Buschmänner von ihren Wohnsitzen vertrieben werden — viele kleine Republiken, welche sich schliesslich in zwei grösseren Staaten vereinigten, in der Zuid-Afrikaanschen Republiek und dem Oranje Vrijstaat.

Die Gründer und Bewohner dieser südafrikanischen Staaten sind die Boers, die „opregten afrikaanschen burgers", wie sie sich mit Vorliebe nennen. Sie sind die Nachkommen der ersten unter Jan van Riebek eingewanderten Holländer und der glaubenstreuen französischen Réfugiés, welche nach Aufhebung des Edikts von Nantes im Jahre 1685 um des Glaubens willen das Vaterland verlassen hatten. Diese Leute, ursprünglich Glieder zweier Nationen, haben sich zu einer „zuid-afrikaanschen natie" vereinigt und zwar unter dem Panier des gemeinsamen reformirten Bekenntnisses, das ihnen über Alles geht und eine grosse Rolle auch im Staatsleben spielt. Die Sprache der Boers ist eine plattdeutsch-holländische, die auch manche Worte aus den verschiedenen Kaffern-Dialekten in sich aufgenommen hat.

Als Prototyp der Boers muss „Oom Pool", der würdige Präsident des Transvaalstaates gelten. Der gegenwärtig 70jährige Greis ist ein Mann einfachster Sitten und von fast asketischer Bedürfnisslosigkeit, ein unantastbarer Charakter, ein tiefreligiöser Christ. Nicht hohes Studium der Rechtswissenschaft, sondern Pflichttreue, Vaterlandsliebe und gesunder Menschenverstand befähigten ihn zu dem verantwortungsvollen Amte eines Staatenleiters in hohem Maasse.

Die Boers zeichnen sich durchweg als grosse, kräftige und derbe Menschen aus. Der harte Kampf ums Dasein, hundertfach bestanden gegen wilde Menschen und Thiere, gegen Treubruch und Falschheit, bei schwerer Arbeit und einfachster Lebensweise, die tiefreligiöse Anlage, die die Unmoralität verdammt — alles das hat dazu beigetragen, die Kraft und Gesundheit ihres Körpers und Geistes in ausserordentlicher Weise zu erhalten und zu kräftigen.

Dadurch, dass die Boers meistens auf einsamen Farmen wohnen und von allem Verkehr abgeschnitten sind, hat sich ihr Familienleben in patriarchalischer Weise ausgebildet. Ihre tägliche Speise besteht aus Hammelfleisch, Mais, Mehlbrei, Pampumm (einer Kürbis-Art); ihr Getränk ist Kaffee.

Gelegentlich der Nachtmahl-Feier, welche alle 10 bis 12 Wochen in dem „dorp" abgehalten wird, versammeln sich die oft 4 bis 5 Tagereisen von der Kirche entfernt wohnenden Boers in grossen Massen. Während der betreffende Sonntag zur religiösen Erbauung und zum Austausch von Neuigkeiten aller Art dient, benützt man den vorhergehenden Sonnabend und den darauffolgenden Montag zu den Geschäften; man giebt die Produkte, bestehend in Wolle, Baumwolle, Tabak, auch Zucker, Mais, Weizen, Fellen, Elephanten-

zähnen und dergleichen und nimmt Kaffee, Flinten, Patronen, landwirthschaftliche Gebrauchsgegenstände u. s. w. in Tausch; die Abrechnung mit dem Kaufmann erfolgt gewöhnlich alle Jahre einmal.

Der Süden Transvaals ist holz- und daher regenarm; in Folge dessen ist auch die Vegetation eine bedeutend schwächere wie im Norden, weshalb im Ganzen mehr Viehzucht als Ackerbau getrieben wird. An Mineralien werden in der Republik gefunden: Gold, Silber, Kupfer, Messing, Eisen, Kobalt und Kohle.

Der gesetzgebende Körper ist der Volksraad, bestehend aus 34 Mitgliedern, deren Legislatur-Periode 4 Jahre dauert. Der Präsident wird alle 5 Jahre gewählt. Das reguläre Heer besteht aus der Regierungs-Artillerie in Stärke von 3 Offizieren und 60 Mann; bei ausbrechenden Unruhen tritt die ganze waffenfähige Einwohnerschaft an, vom 14jährigen Knaben, der des Vaters Speerträger macht, bis zum 70jährigen Mann. Sämtliche Mannschaften sind beritten; Infanterie gibt es nicht. Diese Armee steht unter dem Commando des Generals (z. Z. Mynheer Joubert), den Abtheilungsführern und den „Veld-Koruets".

Das Schulwesen ist noch sehr in den Anfängen begriffen. In den grösseren Orten findet man „Staatsschoolen", auf den Farmen lässt man die Kinder von einem wandernden Schoolmeester nothdürftig unterrichten.

Die neuesten Unruhen in Transvaal entstanden dadurch, dass einer auffallend grossen Anzahl von Engländern, die unter dem Allgemein-Namen „Uitlanders" die Aufnahme in den Staatsbürgerverband erstrebt hatten, diese Aufnahme verweigert wurde und zwar in der wohlberechtigten Befürchtung, dass diese „Uitlanders" schliesslich die Majorität im Volksraad erlangen und die Einverleibung der Republik in den englischen Staaten-Verband erstreben würden. Hetzereien der englischen Presse, vielleicht auch der geheime Befehl der Capcolonie-Regierung veranlassten die Polizeitruppe der Chartered Company, in der Republik einzurücken, angeblich um die bedrohten englischen Unterthanen gegen die aufgeregten Boers zu schützen. Dass diese Polizeitruppe, welche gegen alles Gesetz und Völkerrecht operierte, unter ihrem Führer Dr. Jameson bei Luipard Vley am 1. Januar d. J. geschlagen und zum grossen Theil gefangen worden ist, haben die Zeitungen der letzten Wochen zur Genüge berichtet, und dass durch dies Vorkommniss die Sache der Boers d. h. die auf friedlichem Wege erstrebte Entwicklung ihres Staatslebens ausserordentlich gewonnen hat, ist sehr erfreulich. Sie haben sich durch ihr mannhaftes Benehmen die Sympathien der ganzen civilisierten Welt mit Ausnahme Englands erworben und es wäre ihnen sehr zu gönnen, dass sich ihr Plan — England ganz aus dem Süden Afrikas zu verdrängen — bald realisieren liesse, um dann das Endziel „Vereinigte Staaten von Süd-Afrika" zu erreichen.

Mittwoch 12. Februar 1896.

Herr Direktor am Zoologischen Garten Dr. Adalbert Seitz aus Frankfurt a. M.: **Das Leben des Europäers in den Tropen.**

Dem Europäer treten in den Tropen so zahlreiche völlig neue und fremde Verhältnisse entgegen, dass er sich durchaus ändern muss, nicht bloss

in Sitte und Tracht, sondern auch in Gefühl und Denkungsart. Den Hauptfaktor für die Veränderungen bildet naturgemäss das Klima. Die Hitze an und für sich wäre nicht so verderblich, sie wird es erst durch ihr langes Andauern und insbesondere auch durch den Umstand, dass die Nächte vielfach nicht nur keine Abkühlung, sondern noch eine Steigerung der Temperatur bringen. Der Schlaf ist in Folge dessen kaum möglich, zum mindesten nicht erquicklich. Diese Temperaturverhältnisse machen den Weissen anfangs schlaff und träge und erfinderisch in allen Arten des Faullenzens. Die erste Akklimatisationserscheinung ist gewöhnlich der sogenannte „rothe Hund", ein in seinem äusseren Auftreten masernähnlicher Hautausschlag. Viele Opfer fordert der Hitzschlag. Aber nicht bloss die Sonne, sondern auch der Mond — es gibt nämlich eine Art Mondstich — ist durch die ungemeine Intensität seiner Strahlen gefährlich. Weiterhin hat das tropische Klima verschiedene Infektionskrankheiten, wie Malaria, Leberabscesse, eine Art von Cholera, gelbes Fieber u. A. im Gefolge. Doch kann man diesen Krankheitserscheinungen durch vernünftige Massregeln wirksam begegnen. Eine Hauptregel ist vor allem, nur gekochtes Wasser zu trinken. Die Leute in den Tropen kennen auch die anzuwendenden Mittel sehr genau, aber sie leben gleichwohl nicht darnach, wenigstens zum grossen Theil. Es sind eben meist leichtsinnige, tollkühne Leute, Abenteurer, die nichts zu verlieren, aber Alles zu gewinnen haben. Anstatt sich einzuschränken, geben sie sich den verschiedensten Ausschreitungen hin. Um den Appetit zu reizen, verschlingt man unvernünftig gewürzte Speisen und ergiebt sich alsdann dem durch Beimischung von Eis noch ungesunder gestalteten Trunke. Eine eigenthümliche Erscheinung des tropischen Klimas, die in letzter Zeit auch viel in den Zeitungen spukte, ist der Tropenkoller d. h. die Sucht, Handlungen zu begehen, an die man unter unserem Himmel nicht herantreten würde. Redner ist der Ansicht, dass diese krankhafte Erscheinung nicht auf eine direkte Einwirkung der Hitze zurückzuführen sei. Er hält vielmehr die dort herrschende Unabhängigkeit und unumschränkte Machtstellung der Weissen, das Gefühl physischer Ueberlegenheit gegenüber den Schwarzen, für die eigentliche Ursache. Uebrigens tritt der Tropenkoller nicht überall gleichmässig auf, sondern man hat die Beobachtung gemacht, dass er in gefährlichen Gegenden und zur Zeit von Epidemien sich am stärksten zeigt. Man kann aber in den Tropen nicht bloss durch Ausschreitungen, sondern auch durch übergrosse Regelmässigkeit sein Leben gefährden. Denn die Verhältnisse lassen dort eine solche, wie sie bei uns der Eine oder Andere gewohnt ist, nicht zu. Auch Ueberanstrengungen, die mit der herrschenden Hast nach Gelderwerb an der Tagesordnung sind, wirken sehr nachtheilig und verursachen nervöse Störungen. Der Besonnene gewöhnt sich jedoch bald in der tropischen Zone ein und zieht das dortige Klima alsdann dem unserigen vor. Ein an die Tropen Gewöhnter empfindet die Unbequemlichkeit unseres Winters und des Regens im Sommer sehr hart, und es sterben bei uns an den Wirkungen derselben, an Lungenentzündung und Lungentuberkulose, thatsächlich mehr Menschen, als in den Tropen an den dortigen spezifischen Krankheiten. Redner berührt dann weiter das Verhalten der Pflanzen- und Thierwelt in den Tropen zum Menschen. Ueber die letztere insbesondere sind von den Reisenden und

Reiseschriftstellern viele Märchen in die Welt hinaus posaunt worden. Löwe und Tiger sind unter gewöhnlichen Umständen keine gefährlichen Thiere und greifen einen ihnen aufrecht gegenübertretenden Menschen fast gar nie an. Aehnlich ist es mit dem gefürchteten Haifisch Die Giftschlangen sind nur um dessentwillen gefährlich, weil man sie auf dem dichten Mimosenrasen nicht gut bemerken und daher leicht auf sie treten kann. Die viel geschilderte Riesenschlange ist dagegen ein ganz scheues und harmloses Thier. Viel lästiger, als die grossen, sind die kleinen Plagegeister: Mücken, Moskitos, Skorpionen u. dergl. Wirklich giftige Insekten sind selten; in Persien giebt es eine Art, die übrigens auch bei uns hin und wieder in Taubenschlägen gefunden wurde, die giftigen Wanzen. Zum Schutz gegen die Insektenwelt gebraucht man Netze; auch giebt es wieder andere Thiere, die es auf die Vertilgung jener abgesehen haben und die daher gleichsam zu Hausthieren geworden sind, so die Eidechsen, Spinnen u. A. Aber nicht bloss in Sitte, Tracht und Lebensweise ändert sich der Europäer in den Tropen, auch der Charakter wird verschieden, er wird weit thatkräftiger und geistesgegenwärtiger als in der Heimath. Der Europäer erscheint im Verkehr mit den Wilden überall als der Herr, überall tritt er gebietend, verlangend, belohnend auf, der Eingeborene dagegen anbietend und dienend. Wo die Kultur schon mehr Fortschritte gemacht, mildert sich wohl auch dieses schroffe Verhältniss, aber es besteht gleichwohl. Geschädigt wird das Ansehen der Europäer am meisten durch Mischehen und Streitigkeiten der Europäer unter sich selbst Ein Massengrab sind die Tropen für den Europäer keineswegs, sondern sie bieten ihm, wenn er sie zu ergreifen versteht, viele Vortheile und Genüsse; sie sind keine Hölle, sondern ein Paradies, das freilich nicht ohne Zwang jedem Menschen zu geniessen vergönnt ist.

Mittwoch 19. Februar 1896.

Herr Dr. Eduard Braun aus Nürnberg: **Einfluss der Handels- und Verkehrswege auf die Kunst.**

Wenn man das Rohmaterial zu der sicher nicht alten Kunst- und Kulturgeschichte sammelt und sichtet, dann wird man mancherlei Anhaltepunkte finden, durch welche der Blick geschult und die Kritik gefördert wird so dass man klare Vorstellungen über Wesen, Begriff und Umfang der Kunst und Kultur, sowie ihre Bedingungen erhält. Man wird sehen, dass aus der breiten Masse der Durchschnittskunst einzelne künstlerische Individualitäten hervorragen, ohne sich indessen von dem Charakter ihrer Nationalität gänzlich frei zu machen. Wenn man diese Erscheinung aber nicht von dem Standpunkte der früheren ästhetisch-philosophischen Bestrebungen, die nur noch einen historischen Werth haben, betrachtet, sondern mit Professor Grosse-Freiburg von dem Standpunkte des Philosophen und Soziologen, so wird man den Zusammenhang zwischen Natur und Kultur und Poesie bald erkennen. Man wird sehen, dass die Anfänge der Kunst mit den Anfängen der Kultur zusammenfallen. Da unsere Kulturanfänge sowohl, wie diejenigen der ostasiatischen Völker im Dunkel liegen, so wird man das Entscheidende bei den kulturellen Verschiedenheiten der primitiven Völker zu suchen haben. Die

grosse Reihe von gleichen Mythen und Sagen, welche zweifellos durch die Kulturgeschichte aller Völker der Welt geht, kam sicherlich nicht auf den untersten Kulturstufen zu Stande. Wenn hiernach die einseitige Beeinflussungstheorie zu verwerfen ist, so bewahrte sich die viel zu stark auftretende Reaktion hiergegen, deren Führer der Architekt Semper war, auch nicht vor Uebertreibungen. Redner versucht nun, sein Thema, für welches das Rohmaterial noch nicht auf der ganzen Strecke vorliege, zu behandeln. Er zeigte, wie der erste Verkehr zweier primitiven Völker, etwa zweier Jägervölker, in einer feindlichen Annäherung bestehe, welche mit der Vertreibung oder Unterjochung des Schwächeren ende. In beiden Fällen werde jedenfalls ein Verkehr und Austausch der beiden Kulturen ins Leben gerufen, wobei nicht selten die Kultur des unterjochten Theiles Siegerin bleibe. Der friedliche Handelsverkehr sei jedenfalls stets der wichtigste Faktor. Das altägyptische Volk habe durch diesen Verkehr in Verbindung mit kühnen Kriegszügen im fünften Jahrtausend vor unserer Zeitrechnung Hochwichtiges für die Kultur geleistet. Indem es aus Arabien Ebenholz und Elfenbein, Weihrauchharz, Schminke, Gold und andere Erze, aber auch Sklaven zur Befriedigung seiner verfeinerten Lebensbedürfnisse holte, trug es zu gleicher Zeit die Kultur in jene Länder. Das altägyptische Lotosornament sei das Vorbild des späteren Pflanzenornaments und nur die Ranken seien später von Hellas aus hinzugetreten. Auch die assyrische Kultur wurzele in der ägyptischen; von grosser, einschneidender Bedeutung sei auch die Beeinflussung der abendländischen Kultur und Kunst, welche diese durch die Handelszüge der Phönizier empfiengen. Die Besiedelung der süditalienischen Küste durch griechische Elemente, der Zwischenhandel von Tyrus aus mit Wein, Oel, Honig, Edelsteinen und kostbaren Holzarten, die griechische Exportindustrie im sechsten vorchristlichen Jahrhundert, seien weitere Etappen der Kulturvermittlung durch die Handels- und Verkehrswege. Für das mittlere und nordische Europa habe die Keltenfrage hohe Wichtigkeit Die Funde in den Ostalpen und Donaugebieten, die auch wieder auf den Orient hinweisen, das Auftreten des Bronzemetalls vor dem Eisen, die seltsame Uebereinstimmung von Funden in Ungarn und Skandinavien bildeten eine Kette von Beweisstücken lehrreichster Art. Namentlich werde durch die Funde im Salzkammergut die Existenz einer reichen und blühenden Kolonie am Fusse des Salzbergs bei Hallstadt bewiesen. Auf die Handelsbeziehungen derselben mit der Adria und der Ostsee werde durch das Auffinden von glänzendem Hausrath, prunkvollen Waffen und werthvollen Schmuckgegenständen hingewiesen. Die neue Kulturperiode habe sich durch die Bevorzugung des Eisens ausgezeichnet; Handelswege nach der Bernsteinküste und Wege über die Alpen vermittelten zu dieser Zeit den Austausch der Kultur- und Kunstprodukte. Ein regelmässiger Verkehr über die Alpen sei allerdings erst nach der Eroberung Galliens durch Cäsar eröffnet worden durch den systematischen Ausbau der Verkehrsstrassen. Der Weg von Marseille durch das Rhonethal hinauf sei durch dieselben in den Hintergrund gedrängt worden. Eine führende Rolle spielten hierbei die beiden Bernhardpässe. In der Kaiserzeit sei Germanien dann mit einem Netz von Kastellen geschützter Wege versehen worden. Von denselben sei u. A. die Strasse von Breisach durch das Höllenthal über den

Schwarzwald und von da die Flussläufe entlang zu erwähnen. Die Rheinlande waren besetzt mit römischen Villen, Kastellen und ganzen Niederlassungen. Die reichen Funde aus jener Zeit erlauben eine ziemlich genaue Zeitbestimmung und dieser Hausrath, diese Schmuckgegenstände, Waffen und Thongefässe bilden unzweideutige Marken aller Kulturschätze jener Zeit. Die nächste Kulturepoche, so führte Redner weiter aus, wurde durch die Völkerwanderung hervorgerufen und umfasst die Zeit vom 4. bis 8. Jahrhundert nach Christi Geburt. Sie gewährt auf den ersten Blick ein buntes Bild; ihre Produkte setzen sich formell aus römischen, griechischen und orientalischen Formen zusammen, diese sind aber mit germanischem Geiste erfüllt. Der Handel jener Zeit trug aus Polarkreisen die Eiderdaunen, aus Ostpreussen den Bernstein und aus den Nilländern das Elfenbein zusammen. Antiochien und Alexandrien bilden die Verkehrszentren des Handels zwischen Syrien, West- und Ostasien, Griechenland und Rom; sie standen in kultureller, wirthschaftlicher und künstlerischer Beziehung kaum hinter den modernen Städten Paris, London und Berlin zurück. Durch den deutschen Gelehrten Hirth wurde in neuer Zeit der Inhalt chinesischer Jahrbücher bekannt, welche von einem lebhaften Handelsverkehr mit China in jener Zeit zeugen und auf das Bekanntwerden der Glasproduktion in China um das fünfte Jahrhundert hinweisen. Der Vortragende behandelte des Weiteren den Einfluss des arabischen Verkehrs nach Nordeuropa um das Ende des ersten Jahrtausends auf die abendländische Kultur, um dann schliesslich länger zu verweilen bei dem mächtigen Eindruck des Zeitalters eines Dürer und der Einwirkung des romanisch-germanischen Geistes auf die moderne Kultur und Kunst. Endlich würdigte er den erfrischenden Einfluss, welchen die japanische Kunst in den sechsziger Jahren dieses Jahrhunderts auf die moderne Kunst ausübte.

Dienstag 25. Februar 1896.

Geschlossene Sitzung.

Herr Rudolf Stern aus Frankfurt a. M.: **Der sechste Internationale Geographen-Kongress in London im Jahre 1895.**

(Der Vortrag ist weiter oben Seite 115—133 wörtlich abgedruckt.)

Mittwoch 4. März 1896.

Herr Professor Dr. W. Detmer aus Jena: **Meine vorjährigen Reisen in Brasilien; Tropenwelt, Bevölkerung und Kultur des Staates Bahia.**

Das erste, was man vom brasilianischen Boden auf der Reise von Europa aus zu sehen bekommt, ist die Inselgruppe Fernando de Noroña, deren Basalt- und Phonolitgestein-Formationen einen eigenartigen Eindruck gewähren. Hierher schickte die brasilianische Regierung ihre Verbrecher und hier hausen ungezählte Mengen von Ratten, zu deren Bekämpfung jeden Monat einmal, am sog. Rattentag, die Sträflinge aufgeboten werden. Nach kurzer Fahrt kommt dann die Küste des Festlandes in Sicht, das Schiff fährt in die Allerheiligenbai ein und wirft vor Bahia Anker. Brasilien hat unge-

fähr die Grösse von Europa, aber nur 15 Millionen Einwohner. Es wurde 1500 von Cabral entdeckt, der in der Nähe der jetzigen Stadt Bahia landete. Bis 1822 war es im Besitz der Portugiesen, dann wurde es ein selbstständiges Kaiserreich. Es regierten zwei Kaiser, Dom Pedro I. und Dom Pedro II., welch' letzterer 1889 durch eine Revolution gestürzt wurde. Seitdem bildet das Land eine Republik nach dem Muster der Vereinigten Staaten. Sie wird geleitet von einer Centralregierung und zerfällt in 20 einzelne Staaten, die sich einer sehr selbstständigen Stellung erfreuen. Die Bevölkerung ist eine mannigfaltige. Die in einer Stärke von circa einer Million noch vorhandenen Indianer werden mehr und mehr in das Innere des Landes zurückgedrängt. Sehr zahlreich sind die aus Afrika eingeführten Neger. Die Weissen zerfallen in die eigentlichen Brasilianer portugiesischer Abkunft und die eingewanderten Fremden. Daneben gibt es noch Mischlinge verschiedenster Schattierungen. Das Land ist nicht sehr gebirgig. Im Norden ist die grosse Tiefebene des Amazonas, im Westen die des Paraguay und Parana. Das Übrige bildet ein gewaltiges Hochplateau. Wirkliche Gebirge sind nur zwei vorhanden: die an der Ostküste verlaufende Sierra do Maro und Sierra da Mautequeira und im Innern das sogenannte Centralgebirge. Der Staat Bahia hat etwa die Grösse von Frankreich mit 1½ Millionen Einwohnern. Grosse Flüsse, wie der S. Francisco und Paraguassu, durchziehen ihn. Die Stadt Bahia (140,000 Einwohner) macht einen merkwürdigen Eindruck. Sie besteht aus zwei Theilen: einer Unterstadt, die sich lang gestreckt am Meere hinzieht, und einer Oberstadt, die auf den dahinter liegenden Felsen und Abhängen sich aufbaut. Die Unterstadt ist der Sitz des Handels; hier haben auch die grossen deutschen Firmen ihre Speicher und Comptoire. Man glaubt fast in Afrika zu sein, denn man sieht fast nichts wie Neger, deren etwa 100,000 hier leben. Sie waren ursprünglich Sklaven, erfreuen sich aber jetzt, insbesondere seit dem letzten diesbezüglichen Gesetze von 1888, vollständiger Freiheit. Von der Unterstadt gelangt man mittelst Drahtseilbahn oder auch mittelst Elevators, eines durch Dampf in Bewegung gesetzten Fahrstuhls, in die Oberstadt, die weit schöner und luftiger gebaut ist und den Wohnsitz der Weissen, der eigentlichen Brasilianer sowohl wie der Fremden, bildet. Der Charakter und das Wesen der Brasilianer weist manche gute Eigenschaften auf: eine ungemeine Vaterlandsliebe, weitgehendste Gastfreundschaft, grosse Freundlichkeit und Liebenswürdigkeit, die sie sowohl im Verkehr unter sich, als auch selbst mit den Negern stets zeigen. Die Standesvorurtheile treten hier viel weniger stark hervor, wie irgend anderswo. Zu bedauern ist dagegen ihre Indolenz, die Alles gehen lässt, wie es eben geht. Eine intensive, andauernde Arbeit kennen sie nicht, und das ist mit ein Hauptgrund für den so langsamen Aufschwung des Landes. Gelegentlich kleinerer und grösserer Ausflüge konnte Redner dann auch die Thier- und Pflanzenwelt des Landes eingehend kennen lernen. Für die Vegetation sind vor Allem zwei Umstände massgebend: die hohe Temperatur (mittl. 25° C) und die grosse Feuchtigkeit. Unter der Einwirkung dieser beiden entfaltet sich ein tropisches Pflanzenleben. Da gibt es Kokospalmen, meist in der Nähe des Meeres, deren Früchte eine angenehme Milch, ein fettreiches Fleisch und einen brauchbaren Faserstoff liefern, Ananas, die ganze Felder in der

Nähe von Bahia und Pernambuco bedecken, Mango- und Brodfruchtbäume, Kakao, Kakteen u. A. Als merkwürdig sind besonders zu erwähnen der von oben nach unten wachsende Baumwürger, eine Schlingpflanze, welche die mächtigsten Stämme erdrückt und auch davon ihren Namen erhalten hat, und die tiefdunklen Mimosen, die ganze Abhänge überwuchern und nicht selten eine Länge von sieben Fuss erreichen. Mit dem Sohne eines deutschen Kaufmanns (Wagner-Kleinschmitt) unternahm Redner eine Reise nach dessen Besitzung im Innern des Landes. Sie fuhren zuerst auf dem Paraguassu bis Caxoeira und dem gegenüberliegenden S. Felix, wo sich zwei grosse deutsche Cigarrenfabriken befinden, welche die bekannten Bahia-Cigarren exportieren. Von S. Felix an wird eine Strecke lang die ins Innere führende Bahn benutzt, die nach einer schönen Fahrt durch Thäler und Schluchten über die öde aussehende Coatinga, eine mit Büschen und Bäumen bewachsene Hochebene, geht. Nach Verlassen der Bahn werden bis zu der Pflanzung Pferde gebraucht. Auch im Innern des Landes ist die Temperatur eine sehr hohe, dagegen die Vertheilung der Regenmenge eine ganz andere, wie an der Küste. Das Klima ist heiss und trocken und dem ist denn auch die Vegetation in der Coatinga angepasst. Je weiter man jedoch nach Norden dem S. Francisco zu kommt, desto üppiger wird die Vegetation wieder. Dort sind auch die Urwälder recht üppig entwickelt. Ein fast undurchdringliches Dickicht verschliesst den Eingang zu ihnen; hat man aber durch dasselbe sich mit dem Messer den Weg gebahnt, so gelangt man in den eigentlichen Hochwald, wo am Boden in Folge des mangelnden Lichtes wenig Vegetation sich findet. Dagegen sind die 100—150 Fuss hohen Stämme um so kräftiger. Von unseren Wäldern unterscheiden sich diese Urwälder auch besonders dadurch, dass hier oft 15—20 verschiedene Arten von Bäumen hart neben einander zu finden sind. Die Thierwelt ist in Brasilien vertreten durch Jaguare, Affen, Papageien, Kolibris, auch Krokodile, Tatus (Gürtelthiere), Ameisenbäre, Riesen-, Klapper- und Korallenschlangen. Besonders lästig und unangenehm sind die Termiten, die bis zu 7 Fuss hohe Hügel anhäufen, die Moskitos, Karabathos u. dergl. Ueber sie klagen die Reisenden sowohl wie die Eingeborenen viel mehr, als über die sogenannten wilden oder reissenden Thiere.

Mittwoch 11. März 1896.

Herr Professor Dr. Johannes Walther aus Jena: **Die Anfänge des Lebens auf der Erde.**

Wie bei uns die Erstarrung des Winters übergeht in den milden, lebenskräftigen Frühling, wie an Stelle der im Winter herrschenden anorganischen Veränderungen die organischen Bewegungen sich zu regen beginnen, so muss es auch einst in der ersten Entwicklung der Erde gewesen sein, so muss auch hier einmal ein Frühling Veränderungen hervorgerufen und die Anfänge des Lebens haben entstehen lassen. „Was ist das Leben? Wodurch wird es geweckt? Hat es einen Anfang gehabt? In welcher Gestalt trat es in die Erscheinung? Hat auch die Erdgeschichte einen Frühling gehabt?“ Mit diesen und ähnlichen Fragen und Problemen haben die Menschen seit

Jahrtausenden sich eifrigst beschäftigt. In den Keilschriften Ninives und in den Dichtungen Ovids kann man davon lesen, in den Hütten der Indianer wie bei den Brahmanen Indiens hören wir darüber sprechen. Mit dem Mikroskop sowohl wie mit der chemischen Retorte haben die Gelehrten die Lösung versucht. Und nicht zum wenigsten hat auch der Geologe sich damit beschäftigt. Man hat die Erdrinde mit einem grossen Buche verglichen, dessen Blätter die Schichten, dessen Buchstaben die Versteinerungen bilden. Dieses Buch hat der Geologe aufzuschlagen und dessen Inhalt nach seiner Weise zu entziffern. Nicht alle Stellen der Erde sind dafür geeignet, aber man kennt in den verschiedensten Ländern die günstigen Punkte, wo die ältesten Erdschichten zu Tage liegen. In Wales, im Lande der alten Cambrer, stiess man zuerst darauf, weshalb man jenen den Namen Cambrium oder cambrische Formationen gegeben hat. Dieses Gestein ist nicht etwa vulkanisch, sondern es setzt sich aus Sandstein, Thon und dergleichen zusammen. Vulkanisch hat man es nur im Norden Englands gefunden. In den cambrischen Schichten Nordamerikas ist der rothe Sandstein vorherrschend. Da man nun heutzutage die Beobachtung macht, dass die Sanddünen in der Nähe des Aequators karminroth werden, so hat man daraus geschlossen, dass das nordamerikanische Cambrium einst ein anderes Klima gehabt haben, dass die Lage des Aequatorgürtels einst eine andere gewesen sein muss. Man kann in diesen cambrischen Sandsteinschichten noch deutlich den Einfluss von Wellen, Regen und Sonne verfolgen. Es ist bis jetzt nicht gelungen, das Vorhandensein irgend eines Thieres oder einer Pflanze auf dem cambrischen Festlande nachzuweisen. Um so reicher ist dagegen das organische Leben im Meere. Redner hat auf einem Bilde die hauptsächlichsten dieser Thiere und Pflanzen zusammengestellt, die man in Sardinien, Schweden, England, Thüringen und Böhmen gefunden. In Thüringen sind besonders die sogenannten Phykoden entdeckt worden. Obwohl es in den cambrischen Schichten an Wirbelthieren und Fischen mangelt, auch Korallen, Seeigel und dergleichen fehlen, so ist ihr Thierleben doch ungemein reich und hochentwickelt und weist einen fremdartigen Charakter auf; Spuren der Entartung und Rückbildung sind bemerkbar. Am stärksten vertreten sind wohl die Trilobiten, so genannt weil sie der Länge und Breite nach in je drei Theile gespalten erscheinen. Sie sind ähnlich den Kellerasseln und kommen in einer Grösse von 2 mm bis 1 Fuss vor. Man hat im Cambrium 252 verschiedene Arten gefunden, in der darauffolgenden Periode 1350. Hier erreichte ihre Anzahl den Höhepunkt und ging von da an wieder rückwärts, bis sie schliesslich gänzlich ausstarben. Nimmt man 25 Perioden in der Erdentwicklung an, so sind die letzten 10 davon frei von Trilobiten. Archaeocyathus acutus und Protopharetra polymorpha, die man in Sardinien fand, sind zwei Thiergattungen, die sich absolut nicht in das System des jetzigen Thierlebens einreihen lassen. Ausserdem hat man Seesterne, Cystideen, Muscheln, Schnecken u. A. zu Tage gefördert. In Nordamerika fand man die Sandsteinplatten oft bedeckt mit Schälchen von Singula und Diocina. Auch das Wasser des offenen Meeres hatte damals seine besondere Thierwelt. So hat Nathorst das Vorkommen von Quallen oder Medusen nachgewiesen. Hyolythes ist eine 10 cm lange, einem Elefantenzahn ähnelnde, spitze Röhre, wahrscheinlich von Schnecken bewohnt. Be-

sonders merkwürdig ist das in Russland und Nordamerika gefundene Palaenigma Wrangeli, von dem man nicht weiss, ob man es für ein Thier oder eine Pflanze halten soll.

Wenn man so die Lebewelt des Cambriums studiert, so wird man zu der Ansicht gedrängt, dass dies nicht diejenige Thierwelt sein kann, die beim Beginn des Erdenfrühlings in die Erscheinung trat. Zu diesem Schlusse drängt auch die Gesteinskunde. Auch die unter dem Cambrium liegenden Schichten müssen Versteinerungen enthalten haben, die aber zerstört worden sind. Die ältesten Blätter des grossen Naturbuches sind also unbeschrieben oder vielmehr verwischt. Das Cambrium stellt demnach wohl schon den Spätsommer der organischen Entwicklung, nicht den Frühling dar. Und die Vorgeschichte bleibt nach wie vor in geheimnissvolles Dunkel gehüllt. So dehnt die Dauer der Erdgeschichte sich immer weiter aus und die Zeitdauer der geologischen Epochen nähert sich immer mehr der Unendlichkeit.

Mittwoch 18. März 1896.

Herr Professor Dr. Alfred Kirchhoff aus Halle a. S.:

China und Japan nach dem Frieden von Schimonoseki.

Durch den Frieden von Schimonoseki ist Japan ein Inselreich geworden, das sich von Kamtschatkas Südende bis Formosa ausdehnt und somit die Seestrassen nach Nordchina beherrscht. Zugleich aber hat sich Japan in diesem Frieden in einigen für den Handelsverkehr und die Produktion von Seide, Baumwolle und Steinkohle sehr wichtigen Städten des Jang-tse-Gebiets das Recht der Niederlassung und der Einrichtung industrieller Etablissements erworben. Die westlichste dieser Städte, Tschung-king-fu, das bedeutendste Handelszentrum in Sze-tschuan, ist durchaus erreichbar für Flussdampfer trotz der schwierigen Engen des Jang-tse oberhalb Itschan. Japan wird, da es vertraut ist mit der abendländischen Maschinenindustrie, als kühner Mitbewerber im Herzen des besiegten China also selbst auftreten, folglich dieses ebenfalls zum endlichen Fortschritt zwingen. Es werden sonach die beiden Riesennationen Ostasiens in Zukunft den industriellen Konkurrenzkampf auch mit Europa und Nordamerika beginnen, mächtig dabei unterstützt von derjenigen Ueberlegenheit, die ihnen die billige Arbeit von 400 Millionen der fleissigsten Menschen zusichert. Russland und England nehmen schon feste Stellung ein in dem bevorstehenden Kampf um Korea; nur Deutschland hat leider keinen Stützpunkt in Ostasien für den Schutz seines Handels.

Geschäftliche Mittheilungen.

Bericht über die Thätigkeit des Vereins

in der Zeit vom 1. Oktober 1895 bis 30. September 1896.

Von

Dr. **F. C. Ebrard.**

Im Vereinsvorstande und in der Aemtervertheilung trat während des eigentlichen Berichtjahres 1895/96 keine Veränderung ein, indem in der Generalversammlung vom 9. Oktober 1895 die satzungsgemäss ausscheidenden Mitglieder wiedergewählt wurden. Dasselbe war auch, wie hier gleich bemerkt sei, in der am Beginn des noch laufenden Vereinsjahres stattgefundenen Generalversammlung vom 28. Oktober 1896 der Fall. Dagegen legte im Laufe des letzteren, was wir, dem nächsten Bericht vorgreifend, hier gleich erwähnen wollen, zum lebhaften Bedauern des Vorstandes Herr zweiter Bibliothekar Dr. von Nathusius-Neinstedt das Amt des zweiten Schriftführers, welches er elf Jahre lang mit grosser Hingebung und vielem Erfolge bekleidet hatte, aus Gesundheitsrücksichten nieder und trat zugleich ganz aus dem Vorstand aus. Gleichzeitig legte auch der stellvertretende Vorsitzende, Herr Justizrath Dr. Adolf von Harnier, mit Rücksicht auf seine sonstige weitausgedehnte Inanspruchnahme dieses Amt nieder; derselbe verblieb jedoch Mitglied des Vorstands. An seiner Stelle wurde der Generalsekretär des Vereins Herr Stadtbibliothekar Professor Dr. Ebrard zugleich zum stellvertretenden Vorsitzenden ernannt und Herr Rudolf Stern, vorbehaltlich der Bestätigung durch die nächste Generalversammlung, behufs Wahrnehmung der Geschäfte des zweiten Schriftführers in den Vorstand cooptiert. Die Ämter des letzteren sind demnach zur Zeit, wie folgt, besetzt: den Vorsitz führt Herr Senator Dr. von Oven, stellvertretender Vorsitzender und zugleich Generalsekretär ist Herr Stadtbibliothekar Professor Dr. Ebrard, erster bezw. zweiter

Schriftführer die Herren Rechtsanwalt und Direktor Dr. Paul Roediger und Rudolf Stern, Kassenführer Herr Buchhändler Auffarth.

Ueber die aus Anlass der sechzigjährigen Jubelfeier des Vereins vorgenommenen Ernennungen von Ehrenmitgliedern, sowie über die bei der gleichen Veranlassung statutengemäss erfolgte zweitmalige Verleihung der Rüppell-Medaille wird weiter unten bei der Beschreibung jenes Festes berichtet werden. Es sei hier erwähnt, dass die Rüppell-Medaille, ein Werk der Herren Anton Scharff in Wien und Walther Eberbach in Strassburg und von Ersterem auch in Stahl übertragen, inzwischen fertiggestellt und in der Prägeanstalt von Christlbauer in Wien (nicht, wie es im letzten Jahresbericht irrthümlich hiess, in der k. k. Münze daselbst) geprägt worden ist.

Durch den Tod verlor der Verein die Ehrenmitglieder Generalkonsul a. D. Hofrath Dr. Gerhard Rohlfs, gestorben in Rüngsdorf bei Bonn am 2. Juni 1896, Wirkl. geh. Oberregierungsrath und Direktor a. D. des statistischen Amtes des Deutschen Reichs Dr. Karl Becker, gestorben in Charlottenburg am 20. Juni 1896, Geh. Oberregierungsrath und Direktor a. D. des kgl. statistischen Bureaus, Dr. Ernst Engel, gestorben in Oberlössnitz am 8. Dezember 1896 und Ehrenpräsident der Société de géographie de Paris Louis Vivien de Saint-Martin, gestorben in Versailles am 3. Januar 1897, sowie das älteste seiner korrespondierenden Mitglieder Professor Giuseppe de Luca in Neapel (ernannt 1866). Wir werden den Verstorbenen stets ein ehrenvolles Andenken bewahren!

Die Anzahl der ordentlichen Mitglieder, welche bei Abschluss des vorigen Berichts 332 betragen hatte, verminderte sich durch Tod und Austritt um 25, wogegen 23 neue Mitglieder eintreten, so dass sie sich gegenwärtig auf 330 beläuft. Korrespondierende Mitglieder zählt der Verein 19 (gegen 20), Ehrenmitglieder 49 (gegen 45), so dass die Gesamtzahl aller seiner Mitglieder 398 (gegen 397) beträgt.

Im Laufe des Winters 1895/96 wurden 18 Vorträge in öffentlicher Sitzung und eine geschlossene (wissenschaftliche) Sitzung abgehalten. Auch diesmal war die Mehrzahl der Vorträge durch Ausstellung von Bildern und Photographien oder durch Vorführung von Lichtbildern erläutert.

Neuer Tauschverkehr wurde angebahnt mit der New York state library, serials section, in Albany, dem Evangelischen Afrika-Verein in Berlin, dem Statistischen Amt der Stadt Stuttgart und dem Geologischen Institut der kgl. schwedischen Universität in Upsala. Die Gesamtzahl der Tauschverbindungen betrug, da gleichzeitig drei derselben eingestellt wurden, 220 (gegen 219).

Auf der 68. Versammlung Deutscher Naturforscher und Aerzte, welche in den Tagen vom 21. bis 26. September 1896 dahier abgehalten wurde, vertraten Herr Dr. Julius Ziegler und unser Ehrenmitglied Herr Dr. Wilhelm Kobelt den Verein.

Dem Aerztlichen Verein dahier, welcher sein 50jähriges Jubiläum am 3. November 1895 feierte, und der Kaiserlich russischen geographischen Gesellschaft in St. Petersburg, welche das gleiche Fest am 2. Februar (21. Januar ä. St.) 1896 begieng, wurden, ersterem durch eine Deputation des Vorstandes, letzterer auf telegraphischem Wege, die Glückwünsche des Vereins übermittelt.

Im eigenen Kreise feierte der Verein zwei Erinnerungsfeste. Zunächst die fünfzigjährige Wiederkehr des Tages — 20. Januar 1846 — an welchem unser hochverehrter Vorsitzender Herr Senator Dr. Emil von Oven dem Verein als Mitglied beitrat. Der Vorstand hatte beschlossen, dieses seltene Fest in der Sitzung vom 22. Januar 1896 durch Überreichung einer Glückwunsch- und Dankadresse und sodann nach der Sitzung durch ein gemeinsames Festmahl im Frankfurter Hof zu feiern. Die Adresse, welche der stellvertretende Vorsitzende, Herr Justizrath Dr. Adolf von Harnier, an der Spitze des Vorstandes zur Verlesung brachte und auf welche der Gefeierte mit bewegten Worten des Dankes erwiderte, hatte folgenden Wortlaut:

Hochzuverehrender Herr Senator!

Am 20. Januar hat sich ein halbes Jahrhundert vollendet, seit Sie dem Verein für Geographie und Statistik als Mitglied beitraten. Durfte der Vorstand schon an und für sich diesen seltenen Erinnerungstag eines seiner Mitglieder nicht unbeachtet vorübergehen lassen, um wieviel mehr musste er sich gedrungen fühlen, an diesem Tage Sie, Herr Senator, zu begrüßen, in welchem der Vorstand und mit ihm der ganze Verein für Geographie und Statistik sein hochgeschätztes und hochverdientes Haupt, seinen langjährigen Vorsitzenden verehrt! Gestatten Sie uns daher, Ihnen im Namen des Gesamtvorstandes und — wir sind dessen sicher — unter freudiger Zustimmung

aller Mitglieder des Vereins zu dem heutigen Jubelfeste die aufrichtigsten und herzlichsten Glückwünsche darzubringen. Wir verbinden damit den innigen Wunsch, Sie noch lange, lange Jahre in der ungeschwächten jugendlichen Kraft, die wir Alle an Ihnen bewundern, in unserer Mitte und an unseren Bestrebungen, denen Sie stets ein so warmes Interesse und eine so lebhafte Förderung gewidmet haben, theilnehmen zu sehen!

Frankfurt am Main, den 22. Januar 1896.

Der Vorstand des Vereins für Geographie und Statistik.

Das auf die Sitzung folgende Festmahl war sehr zahlreich besucht und verlief in schönster Weise. Im Namen des Vorstandes hielt während desselben der Generalsekretär Herr Professor Dr. Ebrard folgende Rede auf den Jubilar:

Hochverehrter Herr Senator! Es ist mir die ehrenvolle Aufgabe übertragen worden, nachdem wir die Feier Ihrer 50jährigen Mitgliedschaft in offizieller Festsitzung begangen haben, Sie nunmehr auch in diesem engeren, Ihnen zu Ehren festlich versammelten Kreise zu begrüssen und zu dem seltenen Jubiläum, das Sie feiern, zu beglückwünschen. Fürwahr ein seltenes Jubiläum, fünfzig Jahre Mitglied eines Vereins, nicht nur dem Namen nach zu sein, sondern in steter, lebhafter Mitarbeit bis auf den heutigen Tag sich als solches auch wirklich bethätigt zu haben! Dass Ihnen dies vergönnt war, hiezu bringe ich Ihnen auch an dieser Stelle die herzlichen Glückwünsche des Vorstandes und des ganzen Vereins dar, welcher heute mit besonderer Dankbarkeit alles dessen gedenkt, was Sie ihm in dieser langen Reihe von Jahrzehnten gewesen sind. Schon bald nach Ihrem Eintritt in den Verein, am 16. Mai 1848, wählte Sie die Generalversammlung in den Vorstand, dessen Direktor Sie bereits zwei Jahre später wurden. Und nachdem Sie nach einer durch die damaligen Statuten bedingten Pause wiederum in den Vorstand eintraten, sind Sie von da an ununterbrochen bis auf den heutigen Tag seit nun bald 40 Jahren dessen eifriges und thätiges Mitglied und seit bald anderthalb Jahrzehnten der hochverdiente Vorsitzende des Vereins geblieben. In den fast 60 Jahren des Bestehens des Vereins hat keines seiner Mitglieder eine so langjährige und erfolgreiche Thätigkeit aufzuweisen gehabt und noch zur Stunde beschämen Sie Ihre Collegen durch den unwandelbaren Eifer, mit dem Sie Sich allwöchentlich an unseren Sitzungen betheiligen.

Unser Verein hat in der langen Zeit, seit Sie demselben angehören, grosse Wandlungen durchgemacht. Aus einer anfangs kleinen, aber auserlesenen Gesellschaft arbeitender Mitglieder hat er sich allmählich mehr und mehr zu einem allgemeinen, vornehmlich durch Vorträge auf einen grösseren Kreis der Bürgerschaft wirkenden Bildungsinstitut erweitert. Und auch das schwierige Problem, mit welchem sich die Oeffentlichkeit heute auf so vielen Gebieten beschäftigt, die Frage nach der Betheiligung einer gleichberechtigten Mitarbeit der Frauen, ist in unserem Verein längst gelöst: seit vielen Jahren bilden die Frauen und Jungfrauen ein wichtiges, ein Hauptelement in demselben. Alle diese Wandlungen haben Sie miterlebt und zum grossen Teil mitangebahnt und so verehren wir in Ihnen nicht nur unseren

langjährigen Vorsitzenden, sondern auch die lebendige Brücke zwischen Vergangenheit und Gegenwart, die verkörperte Tradition der nun bald 60jährigen Geschichte unseres Vereins!

Möge es uns vergönnt sein, uns noch lange dessen freuen und Sie noch lange, lange Jahre in gewohnter Frische an der Spitze unseres Vereins thätig sehen zu dürfen!

In diesem dreifachen Sinne, verehrte Damen und Herren, im Sinne wärmster Glückwünsche, herzlichster Danksagung und aufrichtigster Wünsche für die Folgezeit, lassen Sie uns die Gläser erheben und einstimmen in den Ruf: Unser hochverdienter Jubilar, unser hochgeehrter Vorsitzender, Herr Senator Dr. von Oven, er lebe hoch! —

Hatte diese Festlichkeit der Natur der Sache nach mehr einen intimeren, ja familiären Charakter getragen, so gestaltete sich das 60jährige Vereinsjubiläum am 9. Dezember 1896, mit welchem wir, obwohl seine Beschreibung eigentlich schon in das nächste Berichtsjahr fällt, unseren Bericht schliessen wollen, zu einer allgemeinen und offiziellen Feier. Die Administration der Dr. Senckenbergischen Stiftungs-Administration und die Vorstände der uns befreundeten Vereine, nämlich der Senckenbergischen naturforschenden Gesellschaft, des Aerztlichen, Physikalischen, Technischen und Kaufmännischen Vereins, hatten zu der Festsitzung, die im Saal der Loge Carl stattfand, Vertreter gesandt, welche Glückwunschschreiben überbrachten. Die Festsitzung selbst wurde durch eine einleitende Ansprache des Vorsitzenden Herrn Senators Dr. von Oven eröffnet, in welcher dieser einen kurzen Rückblick auf die Geschichte und die Leistungen des Vereins in den nunmehr 60 Jahren seines Bestehens warf. Hierauf ergriff unser Ehrenmitglied Herr Professor Dr. Siegmund Günther aus München das Wort zu dem Festvortrag über das Thema: „Die Erdkunde in den letzten zehn Jahren". Aehnlich wie Herr Professor Dr. Theobald Fischer aus Marburg bei der Feier unseres 50jährigen Jubiläums die Entwicklung der geographischen Wissenschaft im letzten halben Jahrhundert geschildert hatte, so beleuchtete der Redner deren weitere Fortschritte im eben abgelaufenen Jahrzehnt in erschöpfender und formvollendeter Ausführung. Der Vortrag ist weiter oben (Seite 97—114) in seinem Wortlaut mitgetheilt. Zum Schlusse der Festsitzung, auf welche ein von Damen und Herren äusserst zahlreich besuchtes, sehr animiertes Festessen

im Frankfurter Hof folgte, hielt der Generalsekretär Herr Stadtbibliothekar Professor Dr. Ebrard folgende Rede:

Hochansehnliche Versammlung!

Es ist mir der ehrenvolle Auftrag zu Theil geworden, Ihnen die Auszeichnungen kundzugeben, welche der Vorstand aus Anlass der heutigen Festfeier zu verleihen beschlossen hat.

Auch heute, wie vor zehn Jahren, hat der Vorstand das Bedürfniss empfunden, einer Reihe hervorragender Reisenden und Gelehrten durch die Verleihung der Ehrenmitgliedschaft des Vereins seine Anerkennung zu bezeugen und sie dadurch zugleich in nähere Beziehung zu demselben zu bringen. Der Vorstand hat um so lebhafter den Wunsch gefühlt, die Zahl unserer Ehrenmitglieder zu ergänzen, als der Verein im abgelaufenen Jahrzehnt, gerade was seine Ehrenmitglieder betrifft, äusserst zahlreiche und schmerzliche Verluste erlitten hat. Es sind uns in diesem Zeitraum nicht weniger als 16 Ehrenmitglieder durch den Tod entrissen worden, von denen ich nur die Namen: Gerhard Rohlfs, Friedrich August Finger, Nikolai Michailowitsch von Prjevalsky, Wilhelm Stricker und Wilhelm Junker, vor allem aber diejenigen unserer unvergesslichen Freunde Heinrich Brugsch und Friedrich von Hellwald nennen will.

Die neu ernannten Ehrenmitglieder sind folgende:

Adolf Graf von Goetzen, der hervorragende Führer der jüngsten grossen deutschen Afrikaexpedition, welche den dunkeln Welttheil auf theilweise ganz neuem Wege durchquerte, das Königreich Ruanda und den einzigen inmitten eines Kontinents in Thätigkeit befindlichen Vulkan, den Kirunga, entdeckte;

Joachim Graf von Pfeil, der Süd-, Südwest- und Ostafrika, sowie Neuguinea auf zahlreichen Reisen und mit grossem Erfolg durchforscht hat;

Eugen Zintgraff, der erste Europäer, der den Urwaldgürtel hinter Kamerun durchbrochen und in die von ihm zuerst näher erforschten Baliländer den deutschen Namen getragen hat;

Wilhelm Launhardt, hochverdient durch die von ihm mit bedeutendem Erfolg bethätigte Anwendung der Mathematik auf statistische Probleme und als feinsinniger Redner ein langjähriger, lieber Gast des Vereins;

Hans von Scheel, der verdienstvolle Direktor des Statistischen Amtes des Deutschen Reichs;

Albrecht Penck, der Verfasser des grundlegenden Werkes über die Morphologie der Erdoberfläche, der uns die wichtigsten bahnbrechenden Aufklärungen über die Eiszeit gegeben hat und der in geradezu universeller Thätigkeit alle Probleme der wissenschaftlichen Erdkunde fördernd und belebend umfasst;

Fridtjof Nansen, der Durchquerer Grönlands, der unerschrockene, grosse Polarforscher, dessen Rückkehr die ganze gebildete Welt vor kurzem wie ein Fest gefeiert hat;

Peter von Semenow, der langjährige verdienstvolle Leiter der Kaiserlich russischen geographischen Gesellschaft, an dessen Namen sich die bedeutendsten Forschungen in Turkestan knüpfen.

Digitized by Google

Im Namen des Vorstandes heisse ich die neuernannten Ehrenmitglieder als solche herzlich willkommen!

Zum Schlusse habe ich Ihnen, hochverehrte Anwesende, von der Ertheilung der höchsten Auszeichnung, die der Vorstand zu verleihen befugt ist, derjenigen der goldenen Rüppell-Medaille Kenntniss zu geben. Wie Sie wissen, soll statutengemäss diese vor zwei Jahren an Eduard Rüppells hundertstem Geburtstag zur immerwährenden Erinnerung an dessen grossen Namen gestiftete und damals zuerst Hermann von Wissmann ertheilte Ehrenmedaille von nun an nur noch alle zehn Jahre einmal an Personen verliehen werden, die sich um eine der vom Verein gepflegten Wissenschaften besonders hervorragende Verdienste erworben haben. Der Vorstand hat beschlossen, die Rüppell-Medaille unserem hochverehrten Ehrenmitgliede, das wir heute in unserer Mitte zu sehen die Freude haben, Herrn Dr. Julius Euting, kaiserlichem Oberbibliothekar und Professor in Strassburg, zu verleihen. Der Vorstand freut sich, mit diesem einstimmig gefassten Beschluss einen Mann auszuzeichnen, der der deutschen Wissenschaft und Thatkraft in einem nahezu für unzugänglich gehaltenen Lande hohe Ehre gemacht hat. Als einer der wenigen Europäer und als der erfolgreichste von ihnen, als der erste Deutsche hat er Innerarabien auf einer an Gefahren reichen, kühnen Reise, deren fesselnde Beschreibung Sie seinerzeit aus seinem eigenen Munde gehört haben, durchzogen und sich damit für alle Zeiten den hervorragendsten Forschungsreisenden beigesellt. Der Vorstand glaubte aber in der Ehrung des Gefeierten noch ein anderes, äusserlich vielleicht weniger glänzendes, aber ebenso unvergängliches, in der stillen Arbeit eines vollen Vierteljahrhunderts bethätigtes Verdienst würdigen zu sollen, nämlich die Erschliessung unserer Deutschen Vogesen, deren erster Kenner er als langjähriger Präsident des Vogesenclubs geworden ist, eines Vereines, dessen von Alt- und Neuelsässern gleichmässig geförderte Wirksamkeit eines der schönsten Ruhmesblätter in der Geschichte der ersten 25 Jahre seit der Wiedergewinnung der alten Reichslande bildet.

Indem ich Ihnen, hochgeehrter Herr und Freund, die Rüppell-Medaille mit herzlichem Glückwunsch überreiche, schliesse ich meine Worte und diese Festversammlung. —

Wiederum steht der Verein für Geographie und Statistik am Abschlusse eines Dezenniums. Sechzig Jahre einer gemeinnützigen Thätigkeit hat er nunmehr zurückgelegt. Aus dem befriedigenden Rückblick auf dasjenige, was er seinen Mitgliedern, soweit seine bescheidenen Kräfte reichten, zu sein bestrebt war, darf der Verein zugleich die Hoffnung schöpfen, auch fernerhin an der ihm gestellten Aufgabe erfolgreich zu arbeiten!

Vorstand und Aemtervertheilung.

(Nach dem Stand vom 15. August 1897.)

Vorstand.

Vorsitzender:

Dr. Emil von Oven, Senator.

Stellvertretender Vorsitzender:

Dr. Friedrich Clemens Ebrard, Professor und Stadtbibliothekar.

Generalsekretär:

Dr. Friedrich Clemens Ebrard, Professor und Stadtbibliothekar.

Erster Schriftführer:

Dr. Paul Roediger, Rechtsanwalt und Direktor der Metallgesellschaft.

Zweiter Schriftführer:

Rudolf Stern, Privatier.

Kassenführer:

Franz Benjamin Auffarth, Buchhändler.

Beisitzer:

Dr. Heinrich Bleicher, Vorsteher des statistischen Amtes der Stadt.

Dr. Philipp Fritsch, praktischer Arzt.

Dr. Adolf von Harnier, kgl. Justizrath und Rechtsanwalt.

Franz Rücker, Fabrikdirektor.

Dr. Julius Ziegler, Chemiker.

Bücherausschuss.

Vorsitzender:

Dr. Friedrich Clemens Ebrard, Professor und Stadtbibliothekar.

Mitglieder:

Rudolf Stern, Privatier.
Dr. Julius Ziegler, Chemiker.

Vertreter des Vereins in der gemeinsamen Kommission für die Dr. Senckenbergische Bibliothek:

Dr. Heinrich von Nathusius-Neinstedt, zweiter Bibliothekar an der Stadtbibliothek.

Feldberghauskommission.

Vorsitzender:

Dr. Julius Ziegler, Chemiker.

Mitglieder:

Dr. Adolf von Harnier, kgl. Justizrath und Rechtsanwalt.
Dr. Heinrich von Nathusius-Neinstedt, zweiter Bibliothekar an der Stadtbibliothek.

Revisoren.

Theodor Bertholdt, Hôtelbesitzer.
Albert Flersheim, Kaufmann.
Philipp Heinz, Kaufmann.

Mitglieder-Verzeichniss.

(Nach dem Stand vom 15. August 1897.)

I. Ordentliche Mitglieder.

Frl. Emilie Abresch, Privatière. 1894.
Franz Adickes, Oberbürgermeister und Mitglied des Herrenhauses. 1891.
Hermann Andreae, Direktor der Frankfurter Bank. 1893.
Alhard Andreae-von Grunelius, Kaufmann. 1893.
Frau Elise Andreae-Lemmé, Privatière. 1894.
Jean Andreae-Passavant, Direktor der Filiale der Bank für Handel und Industrie und kgl. rumänischer Generalkonsul. 1893.
Richard Andreae-Petsch, Bankier. 1874.
Julius von Arand, Privatier. 1896.
Franz Benjamin Auffarth, Buchhändler. 1847.
Heinrich Back, Direktor der städtischen gewerblichen Fortbildungsschule. 1890.
Frau Marie Bansa geb. Winckler, Privatière. 1880.
Joseph Baer & Co., Buchhandlung. 1837.
Dr. Karl Bardorff, praktischer Arzt. 1864.
Karl de Bary, Privatier. 1889.
Heinrich de Bary-Jeanrenaud, Bankier. 1888.
Wilhelm Baunach, Kaufmann. 1879.
Karl Becker, kaiserlicher Konsul a. D. (†). 1888.
Hans von Beckerath, kgl. Premier-Lieutenant im 1. Hessischen Husaren-Regiment Nr. 13. 1896.
Dr. Ludwig Belli, Chemiker. 1885.
Theodor Bertholdt, Hôtelbesitzer. 1884.
Karl Best, Kaufmann. 1891.
Moritz Freiherr von Bethmann, Bankier. 1878.
Karl Beyerbach, Kaufmann. 1887.
Julius Birkenholz, Kaufmann in Vilbel. 1875.
Dr. Heinrich Bleicher, Vorsteher des statistischen Amtes der Stadt. 1890.
Emanuel Bloch, Kaufmann. 1892.
Frl. Anna Bögner, Privatière. 1870.
Alfred Bolongaro-Crevenna, Kaufmann. 1885.
Philipp B. Bonn, Bankier (†). 1871.

Wilhelm B. Bonn, Bankier. 1886.
Karl Boss, Kaufmann. 1884.
Franz Brofft, Bauunternehmer. 1873.
Leonhard Heinrich Brofft-Fabricius, Privatier. 1880.
Wilhelm Bröll, Kaufmann. 1896.
Dr. William Burckhardt, Kaufmann. 1894.
Adolf Büsing, Kaufmann. 1892.
Karl Clemm, Apotheker. 1890.
Otto Cornill, Conservator des städtischen historischen Museums. 1889.
Wilhelm Coustol-Breul, Kaufmann. 1884.
Alfred Magnus Cristiani, Optiker. 1879.
Dr. Dietrich Cunze, Fabrikbesitzer. 1890.
Rudolf Dacqué, Rentier. 1890.
Gottfried Daube, Kaufmann. 1893.
Dr. Kurt Daube, praktischer Arzt. 1889.
Dr. Robert Delosea, praktischer Arzt. 1877.
Dr. Theodor Demmer, praktischer Arzt. 1896.
Adolf Detloff, Buchhändler. 1887.
Emil Deussen, Rentier. 1883.
Oskar von Deuster, Rentier. 1886.
Karl Philipp Donner, Kaufmann. 1871.
William W. Drory, Direktor der englischen Gasfabrik. 1874.
August Du Bois, Kaufmann. 1888.
Dr. Friedrich Ebenau, praktischer Arzt und Chefarzt der chirurgischen Abtheilung des Bürgerhospitals. 1893.
Dr. Friedrich Clemens Ebrard, Professor und Stadtbibliotkekar. 1884.
Leo Ellinger, Kaufmann. 1893.
Moritz Adolf Ellissen, Kaufmann. 1884.
Friedrich Heinrich Emmerich, Privatier. 1883.
Jakob Hermann Epstein, Kaufmann. 1879.
Gustav Erlanger, Tonkünstler. 1896.
Remigius Alexander Eyssen, Kaufmann. 1875.
Frau Alexandrine Eyssen-Du Bois, Privatière. 1885.
Eduard Fellner, Privatier. 1890.
Otto Fiedler, Kaufmann. 1888.
Robert Flauaus, Dekorationsmaler. 1895.
Albert Flersheim, Kaufmann. 1878.
Robert Flersheim, Kaufmann. 1871.
Wilhelm Flinsch, Kaufmann. 1890.
Karl Flothow, Kaufmann. 1896.
Dr. Richard Fösser, kgl. Justizrath, Rechtsanwalt und Notar. 1882.
Dr. Gottfried Fresenius, Hypothekenbuchführer a. D. 1876.
Dr. Philipp Fresenius, Apotheker. 1875.
Heinrich Friedmann, Kaufmann. 1896.
Dr. Alfred Fritsch, kgl. Gerichtsassessor in Rüdesheim. 1893.
Dr. Philipp Fritsch, praktischer Arzt. 1877.
Dr. Theodor von Fritzsche, Fabrikbesitzer. 1874.

Paul Fröde, Kaufmann. 1893.
Dr. Salomon Fuld, kgl. Justizrath und Rechtsanwalt. 1894.
Karl Funck, Kaufmann. 1896.
Friedrich Gans, Fabrikbesitzer. 1888.
Dr. Leo Ludwig Gans, kgl. Commerzienrath und Fabrikbesitzer. 1886.
Eduard Geisenheimer, Kaufmann. 1895.
Harry Goldschmidt, beeidigter Wechselsensal. 1888.
Karl B. H. Goldschmidt, Privatier. 1895.
Louis Graubner, Kaufmann (†). 1896.
Ernst Greef, Rentier. 1886.
Adolf Grunelius, Bankier. 1871.
Eduard Grunelius, Bankier. 1871.
Max von Guaita, kgl. geheimer Commerzienrath und Präsident der Handelskammer. 1871.
Frl. Helene Günther, Privatière. 1895.
Frau Sophie Günther geb. Kolligs, Bankiersgattin. 1895.
Dr. Hermann Haag, Rechtsanwalt und Direktor der Frankfurter Hypothekenbank. 1883.
Dr. Justus Haeberlin, Rechtsanwalt. 1870.
Dr. Karl Hagens, kgl. wirklicher geheimer Oberjustizrath und Oberlandesgerichtspräsident. 1891.
Adolf Hahn, Bankier. 1874.
Charles Hallgarten, Kaufmann. 1884.
Dr. Karl Hamburger, kgl. geheimer Justizrath, Rechtsanwalt und Notar. 1871.
Dr. Adolf Harbordt, praktischer Arzt und Chef-Chirurg des Hospitals zum heiligen Geist. 1895.
Dr. Adolf von Harnier, kgl. Justizrath und Rechtsanwalt. 1882.
Dr. Eduard von Harnier, kgl. Justizrath und Rechtsanwalt. 1871.
Matthias Harth, Privatier. 1874.
Frau Dr. Anna Hassel geb. Stortz, Privatière. 1895.
Franz Hasslacher, Patentanwalt. 1880.
Alexander Hauck, Bankier. 1881.
Otto Hauck, Bankier. 1893.
Rudolf Heerdt, stellvertretender Geschäftsführer der Sparkasse. 1893.
August Heimpel-Manskopf, Kaufmann. 1892.
Philipp Heinz, Kaufmann. 1879.
Otto Held, Kaufmann. 1875.
Heinrich Ernst Hemmerich, kgl Major a. D. 1892.
Dr. W. Henkel in Homburg. 1896.
Dr. Salomon Herxheimer, kgl. Sanitätsrath und praktischer Arzt. 1884.
Theodor Hesse, Fabrikant. 1890.
Ferdinand Heuer, Privatier. 1871.
Dr. Lucas von Heyden, kgl Major a. D. 1867.
Georg von Heyder, Privatier. 1891.
Philipp Hilf, Rentier. 1885.
Heinrich Hobrecht, Kaufmann u. Konsul der Argentinischen Republik. 1882.

Otto Höchberg, Kaufmann. 1877.
Zachary Hochschild, Direktor der Metallgesellschaft. 1893.
Karl Hoff, Kaufmann. 1888.
Paul Hoffmann, Fabrikant. 1884.
Richard Hofmann, Kaufmann. 1891.
Wilhelm Hohenemser, Kaufmann. 1856.
Georg Freiherr von Holzhausen, kgl. Kammerherr. 1884.
Louis Hoerle, Privatier. 1875.
Frau Josephine Hüllstrung geb. Daberkow, Rentnerin. 1893.
Dr. Gustav Adolf Humser, kgl. Justizrath, Rechtsanwalt und Notar. 1871.
Frau Emma Jacobi geb. Meyer, Handelsfrau. 1893.
Dr. Wilhelm Karl Jacobi, praktischer Arzt. 1878.
Fritz Jäger-Manskopf, Kaufmann. 1892.
Ferdinand Jordan-de Rouville, Bankier. 1887.
Karl Franz Jügel, Rentier. 1869.
Dr. Philipp Jung, kgl. Consistorialrath und Pfarrer. 1887.
Frau Anna Jünger geb. Koch, Privatière. 1896.
Eduard Jungmann, Kaufmann. 1896.
Hermann Kahn, Kaufmann. 1871.
Emil Kalb, Privatier. 1877.
Bernhard Kämel, Kaufmann. 1894.
Dr. Heinrich Kayser, Frauenarzt. 1896.
Otto Keller, Buchhändler. 1890.
August Kellner, kgl. dänischer Konsul und Konsul der Südafrikanischen Republik (Transvaal) in Neapel. 1896.
Dr. Simon Kirchheim, praktischer Arzt und Chefarzt des israelitischen Gemeindehospitals. 1875.
Dr. Joseph Kirschbaum, Oberlehrer a. D. 1869.
Ludwig Freiherr von Kleydorff, kgl. Seconde-Lieutenant und Regiments-Adjutant im 1. Hessischen Husaren-Regiment Nr. 13. 1895.
Wilhelm Freiherr von Kleydorff, kgl. Seconde-Lieutenant im 1. Hessischen Husaren-Regiment Nr. 13. 1895.
Christian Knauer, Buchdruckereibesitzer. 1886.
Walter Koebcke, kgl. Premier-Lieutenant im 1. Hessischen Infanterie-Regiment Nr. 81. 1892.
Karl Kolb, Kaufmann. 1879.
Wilhelm König, Privatier. 1891.
Ludwig Kopp, Fabrikant, kgl. griechischer Generalkonsul und Konsul der Dominikanischen Republik. 1897.
Jakob Kothe, Schreinereibesitzer. 1891.
Heinrich Krafft, Kaufmann. 1893.
Rudolf Kraussé, Kaufmann. 1896.
Robert Kreuzberg, Kaufmann. 1895.
Eduard Küchler, Kaufmann. 1888.
Karl Küchler, Kaufmann. 1893.
Emil Ladenburg, kgl. geheimer Commerzienrath. 1864.
Alexander Lautenschläger, Direktor der Frankfurter Bank. 1875.

Alfred Lejeune, Kaufmann. 1885.
Georg Leschhorn, Privatier. 1890.
Ferdinand Leuchs-Mack sen., Fabrikbesitzer und kgl. serbischer Generalkonsul. 1891.
Henry Levita, Kaufmann. 1888.
Karl Leydhecker. Pfarrer und Inspektor des Diakonissenhauses. 1884.
Dr. Arnold Libbertz, kgl. Sanitätsrath und praktischer Arzt. 1896.
Eduard Lignitz, Konsul a. D. 1886.
Franz Lion, Direktor der Internationalen Baugesellschaft 1871.
Jakob Lion, Direktor der Deutschen Vereinsbank. 1871.
Frl. Rosa Livingston, Privatière. 1884.
Frl. Karoline Lombard, Institutsvorsteherin. 1895.
Dr. Eugen Lucius, Fabrikant. 1871.
Ferdinand Maas, Privatier. 1875.
Frl. Marianne Mack, Privatière. 1874.
Robert Mack, Kaufmann. 1894.
Alexander Manskopf, Kaufmann. 1874.
Gustav Dominicus Manskopf, Kaufmann. 1892.
Heinrich Mappes, Kaufmann und brasilianischer Vicekonsul. 1888.
Wilhelm Mappes, Kaufmann. 1887.
Adam May, Kaufmann. 1890.
Dr. Franz May, Kaufmann. 1895.
Martin May, Fabrikant. 1884.
Robert May, Kaufmann. 1893.
Wilhelm Merton, Kaufmann. 1888.
Karl Merz, Kaufmann. 1875.
Eduard Metzener, kgl. geheimer Regierungsrath. 1891.
Albert Metzler, Bankier, Stadtrath und kgl. bayrischer Generalkonsul. 1893.
Wilhelm Metzler, Rentier. 1854.
Frau Dr. Rosa von Meyer geb. Vielhauer von Hohenhau, Professorswittwe. 1889.
Friedrich Modera, Rentier. 1893.
Fritz Mönch, Kaufmann in Offenbach. 1892.
Jakob Mönch, Fabrikbesitzer in Offenbach. 1893.
Eduard Morel, Kaufmann. 1884.
Frl. Helene Müller, Privatière. 1885.
Dr. Siegmund Müller, kgl. Justizrath. 1857.
Hermann Mumm von Schwarzenstein, Kaufmann. 1876.
Dr. Heinrich von Nathusius-Neinstedt, zweiter Bibliothekar an der Stadtbibliothek. 1885.
Adolf Naumann, Kaufmann. 1893.
Ludwig Neher, Architekt. 1893.
Richard Nestle jun., Kaufmann. 1893.
Adolf von Neufville, Bankier. 1895.
Alfred von Neufville, kgl. Commerzienrath, kgl. italienischer Generalkonsul und Vicepräsident der Handelskammer. 1888.
Friedrich von Neufville, Rentier. 1884.
Heinrich Nürmberger, Kaufmann. 1870.

Hermann Ochs, Privatier. 1884.
Frau Juliette Oplin geb. Godchaux, Privatière. 1875.
Hermann Oppenheim, Kaufmann. 1873.
Moritz Oppenheim, Kaufmann. 1887.
Richard Oppenheim. 1896.
Sir Charles Oppenheimer, kgl. grossbritannischer Generalkonsul. 1874.
Dr. Karl Oppermann, ordentlicher Lehrer an der Humboldtschule. 1887.
Frau Sophie d'Orville geb. Passavant, Privatière. 1893.
Franz Osterrieth, Privatier (†). 1878.
Frau Sophie Osterrieth-von Harnier, Privatière. 1894.
August Osterrieth-Laurin, Druckereibesitzer. 1879.
Ludwig Oestreich, Lehrer a. D. 1869.
Dr. Henry Oswalt, kgl. Justizrath und Rechtsanwalt. 1871.
Anton Otterborg, Direktor der Landwirthschaftlichen Creditbank. 1893.
Dr. Emil von Oven, Senator. 1846.
August Parrot, Privatier. 1892.
Richard Passavant-Gontard, Kaufmann. 1889.
Eduard Pelissier, Professor und Oberlehrer am Lessing-Gymnasium. 1882.
Dr. Theodor Petersen, Professor und erster Vorsitzender der Sektion Frankfurt am Main des Deutschen und Österreichischen Alpenvereins. 1871.
Philipp Petsch-Goll, kgl. geheimer Commerzienrath. 1886.
Frau Dr. Bertha Pfefferkorn geb. Kessler. 1854.
Dr. Heinrich Pfefferkorn, kgl. Gerichtsassessor. 1887.
Christian Wilhelm Pfeiffer, Subdirektor. 1883.
Dr. Arthur Pfungst, Chemiker. 1889.
Dr. Eduard Posen, Fabrikant. 1894.
Sidney Posen, Fabrikant. 1883.
D. Martin Rade, Pfarrer. 1893.
August Rasor, Kaufmann. 1890.
Ludwig Ravenstein, Kartograph. 1871.
Simon Ravenstein, Architekt. 1871.
August Reichard-Marburg, Kaufmann. 1877.
Albert von Reinach, Geologe. 1887.
Hermann Reis, Kaufmann 1894.
Leopold Reiss, Prokurist. 1896.
Dr. Paul Reiss, Rechtsanwalt. 1886.
Ferdinand Richard, Kaufmann. 1881.
Frau Dorothea Riese geb. Weise, Privatière (†). 1838.
Max Rikoff, Bankier. 1892.
Sacky Rikoff, Bankier (†). 1874.
Hugo Risse, Privatier (†). 1888.
Dr. Paul Roediger, Rechtsanwalt und Direktor der Metallgesellschaft. 1893.
Karl Roger, Direktor der Filiale der Bank für Handel und Industrie. 1890.
Karl Eduard Rother, Kaufmann. 1884.
August Rothschild, Kaufmann. 1871.
Eduard Rothschild, Kaufmann. 1874.

Richard G. Rottenstein, Effektenmakler. 1896.
Franz Rücker, Fabrikdirektor. 1890.
Theodor Rullmann, Kaufmann. 1890.
Heinrich Ruppel, Kaufmann. 1890.
Moritz Sachs-Fuld, Kaufmann. 1895.
August Sachsse, Kaufmann. 1895.
Karl Sauerwein, Kunst- und Bauschlosser. 1879.
Frau Clara Schaffner geb. Albert, Privatière. 1884.
Ernst Scharff, Kaufmann. 1890.
Gottfried Scharff, Kaufmann. 1895.
Karl Schaub, Kaufmann. 1876.
Heinrich Theodor Schenck, Kaufmann. 1875.
Ludwig Schiff, Sensal. 1878.
Heinrich Schirmer, kaiserlicher Postdirektor. 1895.
Frau Dr. Cleophea Schlemmer geb. Lindheimer, Privatière. 1875.
Gustav Schlesicky, Kaufmann. 1895.
Dr. Karl Schleussner, Chemiker. 1873.
Georg Schlund, Juwelier. 1888.
Dr. Karl Schmid-Monnard, Privatier (†). 1881.
Frau Mathilde Schmidt geb. Westrum, Privatière. 1873.
Wilhelm Schmidt-Diehler, Architekt. 1893.
Gustav Schmidt-Günther, Ingenieur. 1864.
Frau Johanna Schmidt-Hänsel, Privatière. 1895.
Dr. Moritz Schmidt-Metzler, kgl. geheimer Sanitätsrath, Professor und praktischer Arzt. 1888.
Eugen Schmidt-Scharff, Kaufmann. 1893.
Dr. Wolfgang Schmidt-Scharff, Rechtsanwalt. 1893.
Peter Schmölder, Kaufmann. 1872.
Alexander Schneider, Direktor der Deutschen Gold- und Silber-Scheideanstalt. 1875.
Heinrich Schnell, Privatier. 1875.
Dr. Eugen Schott, praktischer Arzt. 1885.
Heinrich Schüler, Journalist. 1892.
Fritz Schulte, Rentner in Cronberg. 1896.
Hans Schulze-Hein, praktischer Zahnarzt. 1885.
Bernhard Schuster, Kaufmann. 1874.
Moses Martin Schwarzschild, beeidigter Wechselsensal. 1888.
Wilhelm Seefrid, Direktor der Frankfurter Filiale der Deutschen Bank. 1888.
August Siebert, Rentier. 1871.
August Siebert, kgl. Gartendirektor und Direktor des Palmengartens. 1885.
Dr. Emil Sioli, Direktor der Irrenstalt. 1889.
Frau Karl Sömmerring geb. Kretzer, Privatière. 1865.
Leopold Sonnemann, Herausgeber der Frankfurter Zeitung. 1881.
Georg Speyer, Bankier. 1871.
Dr. Alexander Spiess, kgl. geheimer Sanitätsrath und Stadtarzt. 1871.
Frau Karoline von Stein, Pröbstin des adeligen von Cronstett- und von Hynspergischen evangelischen Damenstifts. 1884.

Dr. Moritz Steinthal, kgl. Gerichtsassessor. 1893.
Rudolf Stern, Privatier. 1890.
Theodor Stern, Bankier. 1871.
Wilhelm Stock-de Neufville, Bankier. 1882.
Bruno Strubell, Rentier. 1884.
Dr. Karl Sulzbach, Bankier. 1890.
Rudolf Sulzbach, Bankier. 1871.
Otto Thebesius, Privatier. 1896.
Dr. Hermann Traut, wissenschaftlicher Hülfsarbeiter an der Stadtbibliothek. 1893.
Samuel Uhlfelder, Privatier. 1883.
August Velde, Reallehrer. 1892.
Dr. Adolf Vinassa, Rechtsanwalt. 1879.
Ludwig Vogt, Pfandhausdirektor a. D. (†). 1879.
Dr. Karl Vohsen, praktischer Arzt. 1891.
Georg Völcker, Buchhändler. 1879.
Martin Vowinckel, Direktor der Providentia. 1882.
Heinrich Wagner, Lithograph. 1881.
Friedrich Wagner-Fels, Kaufmann. 1887.
Andreas Weber, städtischer Gartendirektor. 1878.
Karl Weber, Verwalter der Irrenanstalt. 1885.
Bruno Weichsel, kgl. Oberlandesgerichtsrath. 1894.
Jakob Hermann Weiller, Bankier. 1871.
Albrecht Weis, Kassier der englischen Gasfabrik. 1874.
Wilhelm Weismann, Privatier. 1853.
Emmerich Weismüller, Fabrikant. 1893.
Joseph Werner, Kaufmann. 1892.
Joseph Wertheim, Kaufmann. 1884.
Louis Wertheim, Fabrikant. 1896.
Ludwig Willemer-Rücker, Kaufmann. 1893.
Dr. Richard Wirth, Stadtrath und Patentanwalt. 1894.
Dr. Karl Wolff, Stadtbauinspektor. 1891.
Frau Emma Wolfskehl geb. Feist, Commerzienrathswittwe. 1874.
Doré Wunderly, Rentier. 1893.
Emil Wurmbach, Rentier. 1880.
Julius Wurmbach sen., kgl. Commerzienrath und Fabrikant. 1883.
August Zahn, Privatier. 1884.
Theodor Zeltmann, Privatier. 1896.
Frau Emma Ziegler geb. Pfaff, Privatière. 1860.
Dr. Julius Ziegler, Chemiker. 1871.
Georg Zimmer, Ingenieur. 1871.

II. Korrespondierende Mitglieder.

Karl Haussknecht, grossherzogl. sächsischer Hofrath und Professor in Weimar, ernannt am 11. November 1872.

Friedrich von Gülich, kaiserlicher Ministerresident a. D. in Wiesbaden, ernannt am 9. Oktober 1873.

Wilhelm Bade, Schiffskapitän in Wismar, ernannt am 11. Juni 1875.

Dr. Karl Freiherr von Fritsch, kgl. geheimer Regierungsrath, Professor und stellvertretender Vorsitzender des Vereins für Erdkunde in Halle, ernannt am 11. Juni 1875.

Hermann Vambéry, Professor in Budapest, ernannt am 11. Mai 1876.

Dr. Oskar Fraas, kgl. württembergischer Oberstudienrath, Professor und erster Conservator des Naturalienkabinets in Stuttgart, ernannt am 2. November 1881.

Dr. Walter J. Hoffman, Konsul der Vereinigten Staaten in Mannheim, ernannt am 26. August 1884.

Ricardo Monner Sans, Schriftsteller in Buenos Aires, ernannt am 17. Oktober 1886.

Graf Eberhard zu Erbach-Erbach und von Wartenberg-Roth, Erlaucht, in Meran, ernannt am 10. Oktober 1887.

Anton Goering, Professor in Leipzig, ernannt am 10. Oktober 1887.

Gabriel Gravier, Ehrenpräsident und Generalsekretär der Société normande de géographie in Rouen, ernannt am 10. Oktober 1887.

Wladimir Jakschitsch, Chef der amtlichen Statistik des Königreichs Serbien in Belgrad, ernannt am 10. Oktober 1887.

Dr. Felix von Luschan, Professor und Direktorialassistent des Museums für Völkerkunde in Berlin, ernannt am 10. Oktober 1887.

Dr. Karl Diener, Professor und Präsident des Oesterreichischen Alpen-Clubs in Wien, ernannt am 20. Januar 1888.

Dr. Alexander Freiherr von Danckelman, Professor und Schriftführer der Gesellschaft für Erdkunde in Berlin, ernannt am 28. Juli 1890.

Dr. Philipp Paulitschke, kaiserlicher Rath und Professor in Wien, ernannt am 28. Juli 1890.

Dr. Alexander Peez, Präsident des Industriellen Clubs in Wien, ernannt am 28. Juli 1890.

Dr. Paul Müller-Simonis, Priester in Strassburg, ernannt am 29. Juni 1892.

Dr. Wilhelm Haacke in München, ernannt am 8. März 1893.

III. Ehrenmitglieder.

Dr. Julius Ritter von Payer, k. und k. österreichisch-ungarischer Hauptmann a. D. in Wien, ernannt am 14. Oktober 1874.

Dr. Ferdinand Freiherr von Richthofen, kgl. geheimer Regierungsrath, Professor, stellvertretender Vorsitzender der Gesellschaft für Erdkunde und zweiter Präsident des Deutschen und Österreichischen Alpenvereins in Berlin, ernannt am 11. Juni 1875.

Dr. Emil Holub in Wien, ernannt am 1. März 1882.

Dr. Hermann von Wissmann, kgl. Major à la suite der Armee, kaiserlicher Gouverneur z. D. und Vorsitzender der Gesellschaft für Erdkunde in Berlin, ernannt am 31. März 1883.

Henry M. Stanley, Parlamentsmitglied in London, ernannt am 8. Januar 1885.

Dr. Max Buchner, Professor und Conservator der kgl. bayrischen ethnographischen Sammlungen in München, ernannt am 17. Februar 1886.

Dr. Adolf Bastian, kgl. geheimer Regierungsrath, Direktor der ethnologischen Sammlung des Museums für Völkerkunde und Ehrenpräsident der Gesellschaft für Erdkunde in Berlin, ernannt am 8. Dezember 1886.

Emil Blenck, kgl geheimer Oberregierungsrath und Direktor des kgl. statistischen Bureau's in Berlin, ernannt am 8. Dezember 1886.

Luigi Bodio, Generaldirektor der Statistik im kgl. italienischen Ministerium für Ackerbau und Handel und Vicepräsident der Società geografica Italiana in Rom, ernannt am 8. Dezember 1886.

Francisco Coello de Portugal y Quesada, kgl. spanischer Ingenieur-Oberst a. D., Ehrenpräsident der Sociedad geográfica und Präsident der Sociedad española de geografia comercial, Excellenz, in Madrid, ernannt am 8. Dezember 1886.

Dr. Julius Euting, kaiserlicher Oberbibliothekar, Professor und Präsident des Vogesenclubs in Strassburg, ernannt am 8. Dezember 1886.

Dr. Theobald Fischer, Professor in Marburg, ernannt am 8. Dezember 1886.

Dr. Georg Gerland, Professor in Strassburg, ernannt am 8. Dezember 1886.

Dr. Heinrich Kiepert, Professor in Berlin, ernannt am 8. Dezember 1886.

Dr. Alfred Kirchhoff, Professor und Vorsitzender des Vereins für Erdkunde in Halle, ernannt am 8. Dezember 1886.

Dr Wilhelm Kobelt, praktischer Arzt in Schwanheim, ernannt am 8. Dezember 1886.

Karl Koldewey, kaiserlicher Admiralitätsrath und Abtheilungsvorsteher der Seewarte in Hamburg, ernannt am 8. Dezember 1886.

Charles Maunoir, Generalsekretär der Société de géographie in Paris, ernannt am 8. Dezember 1886.

Dr. Georg Neumayer, kaiserlicher wirklicher geheimer Admiralitätsrath, Professor und Direktor der Seewarte in Hamburg, ernannt am 8. Dezember 1886.

Dr. Adolf Erik Freiherr von Nordenskiöld, Professor in Stockholm, ernannt am 8. Dezember 1886.

Dr. Karl von Obernberg, Vorsteher a. D. des statistischen Amtes der Stadt, in Frankfurt am Main, ernannt am 8. Dezember 1886.

Dr. Eduard Pechuel-Loesche, Professor in Erlangen, ernannt am 8. Dezember 1886.

John Wesley Powell, Major und Direktor des Bureau of ethnology und des United States geological survey in Washington, ernannt am 8. Dezember 1886.

Baron Max du Prel, kgl. bayrischer Kammerherr, kaiserlicher Ministerialrath und Vorstand des statistischen Bureau's im Ministerium für Elsass-Lothringen in Strassburg, ernannt am 8. Dezember 1886.

Dr. Friedrich Ratzel, Professor und Vorsitzender des Vereins für Erdkunde in Leipzig, ernannt am 8. Dezember 1886.

Ernst Georg Ravenstein, Kartograph in London, ernannt am 8. Dezember 1886.

Ludwig Ravenstein, Kartograph in Frankfurt am Main, ernannt am 8. Dezember 1886.

Paul Reichard in Brüssel, ernannt am 8. Dezember 1886.

Dr. Johannes Rein, kgl. geheimer Regierungsrath und Professor in Bonn, ernannt am 8. Dezember 1886.

Dr. Wilhelm Reiss, kgl. geheimer Regierungsrath in Könitz (Thüringen), ernannt am 8. Dezember 1886.

Georg Freiherr von Schleinitz, kaiserlicher Viceadmiral a. D., Excellenz, in Hohenborn bei Lügde (Westfalen), ernannt am 8. Dezember 1886.

Dr. Georg Schweinfurth, Professor in Cairo, ernannt am 8. Dezember 1886.

Elis Sidenbladh, Chefdirektor des kgl. schwedischen statistischen Centralbureau's in Stockholm, ernannt am 8. Dezember 1886.

Dr. Hermann Wagner, kgl. geheimer Regierungsrath und Professor in Göttingen, ernannt am 8. Dezember 1886.

Reinhold Werner, kaiserlicher Contreadmiral a. D. in Wiesbaden, ernannt am 10. Oktober 1887.

Dr. Emil von Oven, Senator und Vorsitzender des Vereins für Geographie und Statistik in Frankfurt am Main, ernannt am 26. Oktober 1887.

Dr. Karl von den Steinen, Professor in Berlin (Neubabelsberg, Karaibenhof), ernannt am 20. Februar 1889.

Dr. Hans Meyer, erster stellvertretender Vorsitzender des Vereins für Erdkunde in Leipzig, ernannt am 25. Februar 1891.

Dr. Siegmund Günther, Professor und erster Vorsitzender der geographischen Gesellschaft in München, ernannt am 2. März 1892.

Guido Cora, Professor und Direktor des geographischen Instituts in Turin, ernannt am 20. Dezember 1894.

Dr. Richard Böckh, kgl. geheimer Regierungsrath, Professor und Direktor des statistischen Amtes der Stadt in Berlin (Gross-Lichterfelde), ernannt am 20. Oktober 1895.

Adolf Graf von Götzen, kgl. Premier-Lieutenant im 2. Garde-Ulanen-Regiment und kommandiert zur kaiserlichen Botschaft in Washington, ernannt am 9. Dezember 1896.

Wilhelm Launhardt, kgl. geheimer Regierungsrath und Professor in Hannover, ernannt am 9. Dezember 1896.

Dr. Fridtjof Nansen, Professor in Lysaker, ernannt am 9. Dezember 1896.

Dr. Albrecht Penck, Professor in Wien, ernannt am 9. Dezember 1896.

Joachim Graf von Pfeil in Schloss Friedersdorf, ernannt am 9 Dezember 1896.

Dr. Hans von Scheel, kaiserl. geheimer Oberregierungsrath und Direktor des statistischen Amtes des Deutschen Reichs in Berlin, ernannt am 9. Dezember 1896.

Peter Petrowitsch von Semenow, kaiserlich russischer wirklicher geheimer Rath, Senator, Mitglied des Reichsraths und Vicepräsident der kaiserlich russischen geographischen Gesellschaft, Hohe Excellenz, in St. Petersburg, ernannt am 9. Dezember 1896.

Dr. Eugen Zintgraff, zur Zeit in Afrika, ernannt am 9. Dezember 1896.

Verstorbene Ehrenmitglieder.

Dr. Karl Ritter, Professor in Berlin, ernannt am 29. August 1838, gestorben daselbst am 28. September 1859.

Dr. Friedrich Tiedemann, grossherzogl. badischer geheimer Rath und Professor a D. in Frankfurt am Main, ernannt am 22. Mai 1851, gestorben in München am 22. Januar 1861.

Karl Weyprecht, k. u. k. österreichisch-ungarischer Linienschiffslieutenant in Triest, ernannt am 14. Oktober 1874, gestorben in Michelstadt am 29. März 1881.

Dr. Eduard Rüppell in Frankfurt am Main, ernannt am 20. November 1874, gestorben daselbst am 10. Dezember 1884.

Dr. Gustav Nachtigal, kaiserlicher Generalkonsul in Tunis, ernannt am 2. Juni 1875, gestorben an Bord Sr. Maj. Kreuzers „Möve“ am 20. April 1885.

Dr. Gerhard Rohlfs, kgl. Hofrath, kaiserlicher Generalkonsul a. D. in Weimar, ernannt am 9. Januar 1877, gestorben in Rüngsdorf bei Bonn am 2. Juni 1896.

Dr. Georg Varrentrapp, kgl. geheimer Sanitätsrath und Ehrenpräsident des Vereins für Geographie und Statistik in Frankfurt am Main, ernannt am 24. September 1881, gestorben daselbst am 15. März 1886.

Dr. Ferdinand von Hochstetter, k. k. österreichischer Hofrath und Professor in Wien, ernannt am 27. Dezember 1882, gestorben daselbst am 18. Juli 1884.

Dr. Karl Becker, kaiserlicher wirklicher geheimer Oberregierungsrath und Direktor des statistischen Amts des Deutschen Reichs in Berlin, ernannt am 8. Dezember 1886, gestorben in Charlottenburg am 20. Juni 1896.

Dr. Hermann Berghaus, Professor in Gotha, ernannt am 8. Dezember 1886, gestorben daselbst am 3 Dezember 1890.

Dr. Heinrich Brugsch, kaiserlicher Legationsrath und Professor in Berlin, ernannt am 8. Dezember 1886, gestorben daselbst am 9. September 1896.

Dr. Ernst Engel, kgl. geheimer Oberregierungsrath und Direktor a. D. des kgl. statistischen Bureaus in Oberlössnitz bei Dresden, ernannt am 8. Dezember 1886, gestorben daselbst am 8. Dezember 1896.

Dr. Friedrich August Finger, Oberlehrer a. D. in Frankfurt am Main, ernannt am 8. Dezember 1886, gestorben daselbst am 31. Dezember 1888.

Friedrich Anton Heller von Hellwald in Stuttgart, ernannt am 8. Dezember 1886, gestorben in Tölz am 1. November 1892.

Baron Cristoforo Negri, kgl. italienischer ausserordentlicher Gesandter und bevollmächtigter Minister a. D., Senator des Königreichs und Primo presidente fondatore der Società geografica Italiana in Turin, ernannt am 8. Dezember 1886, gestorben in Florenz am 18. Februar 1896.

Nikolai Michailowitsch von Prjevalsky, kaiserlich russischer Generalmajor in St. Petersburg, ernannt am 8. Dezember 1886, gestorben in Karakol im Gebiet Ssemiretschensk am 1. November 1888.

Dr. Gustav von Rümelin, kgl. württembergischer geheimer Rath und Kanzler der Eberhard-Karls-Universität, Excellenz, in Tübingen, ernannt am 8. Dezember 1886, gestorben daselbst am 28. Oktober 1889.

Dr. Wilhelm Stricker, praktischer Arzt in Frankfurt am Main, ernannt am 8. Dezember 1886, gestorben am 4. März 1891.

Dr. Bernhard Studer, Professor a. D. in Bern, ernannt am 8. Dezember 1886, gestorben daselbst am 2. Mai 1887.

Dr. Pieter Jan Veth, Professor a. D. in Arnhem, ernannt am 8. Dezember 1886, gestorben daselbst am 14. April 1895.

Louis Vivien de Saint-Martin, Ehrenpräsident der Société de géographie de Paris in Versailles, ernannt am 8. Dezember 1886, gestorben daselbst am 3. Januar 1897.

Henry Yule, kgl. grossbritannischer Ingenieur-Oberst a. D. in London, ernannt am 8. Dezember 1886, gestorben daselbst am 30. Dezember 1889.

Friedrich Jakob Kessler, Senator in Frankfurt am Main, ernannt am 26. November 1888, gestorben daselbst am 3. Mai 1889.

Dr. Wilhelm Junker in Wien, ernannt am 25. Februar 1891, gestorben in St. Petersburg am 13. Februar 1892.

Digitized by Google

Vom

Verein für Geographie und Statistik verliehene

Auszeichnungen.

I. Die Nordenskiöld-Medaille

(in Gemeinschaft mit den geographischen Gesellschaften von Berlin, Bremen, Dresden, Halle, Hamburg, Hannover, Leipzig und München):

1885. Dr. Adolf Erik Freiherr von Nordenskiöld in Stockholm.

II. Die Rüppell-Medaille:

1894. Dr. Hermann von Wissmann in Berlin.

1896. Dr. Julius Euting in Strassburg.

Verzeichniss
der
Behörden, Gesellschaften und Redaktionen,
mit welchen der Verein in regelmässigem Schriftenaustausch steht.

(Nach dem Stand vom 15. August 1897.)

Aarau:	Mittelschweizerische geograph.-commercielle Gesellschaft.
	Statistisches Bureau des Kantons Aargau.
Albany:	Bureau of statistics of labor of the state of New York.
	New York state library, serials section.
Altenburg:	Herzogliches statistisches Bureau.
Amsterdam:	De Indische Mercuur.
	Koninklijk Nederlandsch aardrijkskundig genootschap.
Antwerpen:	Société royale de géographie d'Anvers.
Basel:	Evangelisches Missionsmagazin.
Batavia:	Bataviaasch genootschap van kunsten en wetenschappen.
	Koninklijke natuurkundige vereeniging in Nederlandsch-Indië.
Berlin:	Bureau des Hauses der Abgeordneten.
	Bureau des Reichstages.
	Centralverein für Handelsgeographie und Förderung deutscher Interessen im Auslande.
	Deutsche Kolonialgesellschaft.
	Evangelischer Afrika-Verein.
	Gesellschaft für Erdkunde.
	Kaiserliches Reichsamt des Innern.
	Kaiserliches Reichsmarineamt, nautische Abtheilung.
	Kaiserliches statistisches Amt.
	Königliche Bibliothek.
	Königliches Ministerium der geistlichen, Unterrichts- und Medicinalangelegenheiten.
	Königliches Ministerium für Handel, Gewerbe und öffentliche Arbeiten.
	Königliches statistisches Bureau.
	Nachtigal-Gesellschaft für vaterländische Afrikaforschung.
	Statistisches Amt der Stadt.

Bern:	Eidgenössisches statistisches Bureau.
	Geographische Gesellschaft von Bern.
	Schweizerische statistische Gesellschaft.
	Schweizerisches Finanz- und Zolldepartement: Alkoholverwaltung.
	Statistisches Bureau des Kantons Bern.
Bordeaux:	Société de géographie commerciale.
Boston:	American academy of arts and sciences.
	American statistical association.
	Massachusetts bureau of statistics of labor.
Bremen:	Bureau für bremische Statistik.
	Geographische Gesellschaft.
Breslau:	Magistrat der kgl. Haupt- und Residenzstadt.
Brisbane:	Royal geographical society of Australasia, Queensland branch.
Brünn;	Kaiserlich königlich mährisch-schlesische Gesellschaft zur Beförderung des Ackerbaus, der Natur- und Landeskunde.
Brüssel:	Commission centrale de statistique.
	Inspecteur en chef du service d'hygiène de la ville.
	Ministère de l'intérieur et de l'instruction publique: Administration de la statistique générale.
	Société royale belge de géographie.
Budapest:	Statistisches Bureau der Hauptstadt Budapest.
	Ungarische geographische Gesellschaft.
Buenos Aires:	Departamento nacional de estadistica.
	Direction générale de statistique municipale.
	Instituto geográfico Argentino.
	Superintendencia administrativa de la comision nacional de educacion.
Bukarest:	Societatea geographică Română.
Carácas:	Ministerio de fomento: Dirección de estadistica é immigración.
Chicago:	Bureau of labor statistics.
Christiania:	Königlich norwegische Universitätsbibliothek.
	Statistisches Centralbureau im königlich norwegischen Ministerium des Innern.
Darmstadt:	Direktion der Main-Neckar-Eisenbahn.
	Grossherzogl. hessische Centralstelle für die Landesstatistik.
	Verein für Erdkunde und verwandte Wissenschaften.
Douai:	Union géographique du nord de la France.
Dresden:	Statistisches Bureau des königl. sächsischen Ministeriums des Innern.
	Verein für Erdkunde.
Dublin:	Statistical and social inquiry society of Ireland.
Frankfurt a. M.:	Administration der Dr. Senckenbergischen Stiftung.
	Bürgerverein.
	Finanzherold.

Frankfurt a. M.:	Frankfurter allgemeine Lehrerversammlung.
	Frankfurter Bezirksverein deutscher Ingenieure.
	Frankfurter Journal.
	Frankfurter Rudergesellschaft „Germania“.
	Frankfurter Turnverein.
	Frankfurter Zeitung.
	Freies Deutsches Hochstift.
	General-Anzeiger.
	Gesellschaft zur Beförderung nützlicher Künste und deren Hülfswissenschaften (Polytechnische Gesellschaft).
	Handelskammer.
	Kaufmännischer Verein.
	Kleine Presse.
	Physikalischer Verein.
	Senckenbergische naturforschende Gesellschaft.
	Stadtbibliothek.
	Stadtkanzlei.
	Stadtverordnetenversammlung.
	Statistisches Amt der Stadt.
	Taunusclub.
	Verein für Geschichte und Alterthumskunde.
Freiberg i. S.:	Geographischer Verein.
St. Gallen:	Ostschweizerische geographisch-commercielle Gesellschaft.
Genf:	Société de géographie de Genève
Glasgow:	Sanitary department (Medical officer of health).
Gotha:	Herzogliches statistisches Bureau.
	Justus Perthes' geographische Anstalt.
S'Gravenhage:	Indisch genootschap.
	Koninklijk instituut voor de taal— land— en volkenkunde van Nederlandsch-Indië.
	Ministerie van binnenlandsche zaken.
Greifswald:	Geographische Gesellschaft.
Guatemala:	Dirección general de estadistica.
Halle a. S.:	Verein für Erdkunde.
Hamburg:	Geographische Gesellschaft.
	Handelsstatistisches Amt.
	Medicinal-Inspektorat über die medicinische Statistik des hamburgischen Staates.
	Statistisches Bureau der Steuerdeputation.
Hanau:	Bezirksverein für hessische Geschichte und Landeskunde.
Hannover:	Geographische Gesellschaft.
Heidelberg:	Grossherzoglich badische Universitätsbibliothek.
Helsingfors:	Sällskapet för Finlands geografi.
Hermannstadt:	Siebenbürgischer Karpathenverein.
	Verein für siebenbürgische Landeskunde.
Igló:	Ungarischer Karpathenverein.
Jena:	Geographische Gesellschaft (für Thüringen).

Karlsruhe:	Grossherzoglich badisches statistisches Landesamt.
Königsberg i. Pr.:	Physikalisch-ökonomische Gesellschaft.
Kopenhagen:	Bureau de statistique de l'Etat.
La Plata:	Oficina di estadistica de la provincia de Buenos Aires.
Le Havre:	Société de géographie commerciale du Havre.
Leipzig:	Verein für Erdkunde.
Lima:	Sociedad geográfica.
Lissabon:	Sociedade de geographia
London:	Chamber of commerce
	General register office.
	Royal geographical society.
	Royal statistical society.
St. Louis:	Academy of science.
Lübeck:	Geographische Gesellschaft.
	Statistisches Amt.
Lyon:	Société de géographie
Madrid:	Sociedad española de geografía comercial (ántes de africanistas y colonistas).
	Sociedad geográfica.
Mainz:	Grossherzoglich hessische Handelskammer.
Manchester:	Manchester geographical society.
Marseille:	Société de géographie.
Melbourne:	Department of mines.
	Gesellschaft für lothringische Geschichte und Alterthumskunde.
	Verein für Erdkunde.
México:	Deutscher wissenschaftlicher Verein
	Sociedad de gegrafía y estadistica de la república Mexicana.
Montpellier:	Société languedocienne de géographie.
Moskau:	Section géographique de la société impériale des amis des sciences naturelles.
München:	Geographische Gesellschaft.
	Königlich bayrisches statistisches Bureau.
Nancy:	Société de géographie de l'Est
Neapel:	R. istituto orientale.
	Società Africana d'Italia.
Neuchatel:	Société neuchateloise de géographie.
New York:	American geographical society.
	Secretary of state.
Offenbach:	Grossherzoglich hessische Handelskammer.
Oldenburg:	Grossherzogliches statistisches Bureau.
Paris:	Bureau de statistique générale de France.
	Comité de l'Afrique française.
	Ministère du commerce, de l'industrie, des postes et des télégraphes: Direction de l'office du travail. Statistique générale de la France.
	Société académique indo-chinoise de France.

Paris: Société de géographie.
Société de géographie commerciale.
St. Petersburg: Académie impériale des sciences.
Kaiserlich russische geographische Gesellschaft.
Philadelphia: American philosophical society.
Geographical society.
Pola: Kaiserliches und königliches hydrographisches Amt.
Port-of-Spain: Government statist of the colony of Trinidad.
Porta Westfalica: Geographische Rundschau.
Prag: Statistische Commission der königlichen Hauptstadt Prag.
Providence: City registrar.
Rio de Janeiro: Sociedade de geographia.
Rom: Direzione di statistica e stato civile del comune di Roma.
Institut international de statistique.
Istituto cartografico Italiano.
Ministero dei lavori publici.
Ministero dell' interno.
Ministero della publica istruzione.
Ministero delle finanze: Direzione generale delle gabelle.
Ministero di agricoltura, industria e commercio: Direzione generale della statistica.
Società geografica Italiana.
Specula Vaticana.
Rouen: Société normande de géographie.
San Francisco: Geographical soiety of California.
Health department of the city and county of San Francisco.
San José d. C. R.: Instituto físico-geográfico nacional de Costa Rica.
Oficina de depósito y cánje de publicaciones de la republica de Costa Rica.
Santiago: Deutscher wissenschaftlicher Verein.
Sarajevo: Statistisches Departement der Landesregierung für Bosnien und die Hercegovina.
Schwerin: Grossherzogliches statistisches Bureau.
Shanghai: China branch of the royal asiatic society.
Springfield: Bureau of labor statistics of Illinois.
Stockholm: Kungl. statistiska centralbyrån.
Strassburg i. E.: Kaiserliche Universitäts- und Landesbibliothek.
Statistisches Bureau des kaiserlichen Ministeriums für Elsass-Lothringen.
Vogesenclub.
Stuttgart: Königlich württembergische Centralstelle für Handel und Gewerbe.
Königlich württembergisches statistisches Landesamt.
Statistisches Amt der Kgl. Haupt- und Residenzstadt Stuttgart.
Württembergischer Verein für Handelsgeographie.

Tiflis:	Kaukasische Sektion der kaiserlich russischen geographischen Gesellschaft.
Tôkiô:	Deutsche Gesellschaft für Natur- und Völkerkunde Ostasiens.
	Section de la statistique générale au secrétariat du cabinet impérial du Japon.
Toronto:	Universitätsbibliothek.
Toulouse:	Bibliothèque universitaire.
	Société académique franco-hispano-portugaise.
Tours:	Société de géographie.
Tübingen:	Königlich württembergische Universitätsbibliothek.
Udine:	Academia Udinese di scienze, lettere ed arti.
Upsala:	Geologisches Institut der Kgl. Universisät.
Washington:	American historial association.
	Bureau of American ethnology.
	Department of labor.
	Department of the interior: Bureau of education.
	Department of the interior: Census office.
	Department of the interior: United States geological survey.
	National geographic society.
	Smithsonian institution.
	Treasury department: Office of comptroller of the currency.
	United States board on geographic names.
Weimar:	Statistisches Bureau vereinigter thüringischer Staaten.
Wien:	Kaiserlich königliche geographische Gesellschaft.
	Kaiserlich königliche Universitätsbibliothek
	Kaiserlich königliches naturhistorisches Hofmuseum.
	Kaiserliches und königliches militärgeographisches Institut.
	Statistisches Departement des Magistrats.
	Verein der Geographen an der Universität Wien.
Würzburg:	Königlich bayrische Universitätsbibliothek.
Zürich:	Kantonales statistisches Bureau.

Uebersicht der Einnahmen und Ausgaben

im Jahre 1895/96.

Einnahmen.

Saldo des Jahres 1894/95	ℳ	147.49
Zinsen	„	216.46
Beiträge von 329 Mitgliedern	„	3948.—
Verkauf von Vortragskarten	„	122.—
Aerarialbeitrag 1896/97	„	600.—
Verkauf von Vereinspublikationen	„	4.—
Rückbezüge aus der Vereinsbank	„	3041.87
	ℳ	8079.82

Ausgaben.

Honorare an die Redner	ℳ	2374.20
Saalmiethe für die Vorträge	„	340.—
Inserate	„	88.74
Gehalte	„	200.—
Bibliothekariatbeitrag	„	216.—
Bücher und Buchbinder	„	104.50
Drucksachen	„	792.80
Auslagen für Porti und bei Anwesenheit der Redner	„	565.05
Kleine Ausgaben	„	55.68
H. Glogau'sches Vermächtniss	„	38.33
Herstellung der Rüppell-Medaille	„	3247.62
Saldo auf neue Rechnung	„	56.90
	ℳ	8079.82

Inhaltsübersicht.

Wissenschaftliche Mittheilungen. Seite

Der Persische Meerbusen. Geschichte und Morphologie. Von Dr. Siegfried Genthe 1

Die Erdkunde in den letzten zehn Jahren. Festrede, bei der sechzigjährigen Jubelfeier des Vereins am 9. Dezember 1896 gehalten von Professor Dr. Siegmund Günther 97

Der VI. Internationale Geographen-Kongress in London im Jahre 1895. Von Rudolf Stern 115

Aus den Vorträgen der öffentlichen und geschlossenen Sitzungen vom 1. Oktober 1895 bis zum 18. März 1896. Von Dr. F. C. Ebrard 134

Geschäftliche Mittheilungen.

Bericht über die Thätigkeit des Vereins in der Zeit vom 1. Oktober 1895 bis 30. September 1896. Von Dr. F. C. Ebrard 167

Vorstand und Aemtervertheilung 174

Mitgliederverzeichniss 176

Vom Verein für Geographie und Statistik verliehene Auszeichnungen 189

Verzeichniss der Behörden, Gesellschaften und Redaktionen, mit welchen der Verein in regelmässigem Schriftenaustausch steht 190

Uebersicht der Einnahmen und Ausgaben im Jahre 1895/96 . . 196

Fig.

Digitized by Google

UNIVERSITY OF MICHIGAN
3 9015 03559 3931

Digitized by Google